



พระราชกฤษฎีกา

กำหนดเขตที่ดินในบริเวณที่ที่จะเวนคืน

เพื่อขยายทางหลวงแผ่นดินหมายเลข ๓ สายกรุงเทพ ฯ - ตราด

ตอนอำเภอเมืองจันทบุรี - อำเภอขลุง

พ.ศ. ๒๕๓๖

ภูมิพลอดุลยเดช ป.ร.

ให้ไว้ ณ วันที่ ๓๑ มีนาคม พ.ศ. ๒๕๓๖

เป็นปีที่ ๔๘ ในรัชกาลปัจจุบัน

พระบาทสมเด็จพระปรมินทรมหาภูมิพลอดุลยเดช มีพระบรมราชโองการโปรดเกล้า ฯ ให้ประกาศว่า

โดยที่เป็นการสมควรกำหนดเขตที่ดินในบริเวณที่ที่จะเวนคืน เพื่อขยายทางหลวงแผ่นดินหมายเลข ๓ สายกรุงเทพ ฯ - ตราด ตอนอำเภอเมืองจันทบุรี - อำเภอขลุง ในท้องที่อำเภอเมืองจันทบุรี อำเภอแหลมสิงห์ และอำเภอขลุง จังหวัดจันทบุรี

อาศัยอำนาจตามความในมาตรา ๑๑๕ ของรัฐธรรมนูญแห่งราชอาณาจักรไทย และมาตรา ๖๘ วรรคหนึ่ง แห่งพระราชบัญญัติทางหลวง พ.ศ. ๒๕๓๕ ประกอบกับมาตรา ๕ วรรคสาม และมาตรา ๖ แห่งพระราชบัญญัติว่าด้วยการเวนคืนอสังหาริมทรัพย์ พ.ศ. ๒๕๓๐ จึงทรงพระกรุณาโปรดเกล้า ฯ ให้ตราพระราชกฤษฎีกาขึ้นไว้ ดังต่อไปนี้

มาตรา ๑ พระราชกฤษฎีกานี้เรียกว่า “พระราชกฤษฎีกากำหนดเขตที่ดินในบริเวณที่ที่จะเวนคืน เพื่อขยายทางหลวงแผ่นดินหมายเลข ๓ สายกรุงเทพ ฯ - ตราด ตอนอำเภอเมืองจันทบุรี - อำเภอขลุง พ.ศ. ๒๕๓๖”



LIRT

มาตรา ๒ พระราชกฤษฎีกานี้ให้ใช้บังคับตั้งแต่วันถัดจากวันประกาศในราชกิจจานุเบกษา เป็นต้นไป

มาตรา ๓ พระราชกฤษฎีกานี้ให้ใช้บังคับได้มีกำหนดสี่ปี

มาตรา ๔ ให้อธิบดีกรมทางหลวงเป็นเจ้าหน้าที่เวนคืนตามพระราชกฤษฎีกานี้

มาตรา ๕ เขตที่ดินในบริเวณที่ที่จะเวนคืนตามพระราชกฤษฎีกานี้ อยู่ในท้องที่อำเภอเมืองจันทบุรี อำเภอแหลมสิงห์ และอำเภอขลุง จังหวัดจันทบุรี มีส่วนกว้างสองร้อยเมตร ทั้งนี้ ภายในแนวเขตตามแผนที่ท้ายพระราชกฤษฎีกานี้

มาตรา ๖ ให้รัฐมนตรีว่าการกระทรวงคมนาคมรักษาการตามพระราชกฤษฎีกานี้

ผู้รับสนองพระบรมราชโองการ

ชวน หลีกภัย

นายกรัฐมนตรี

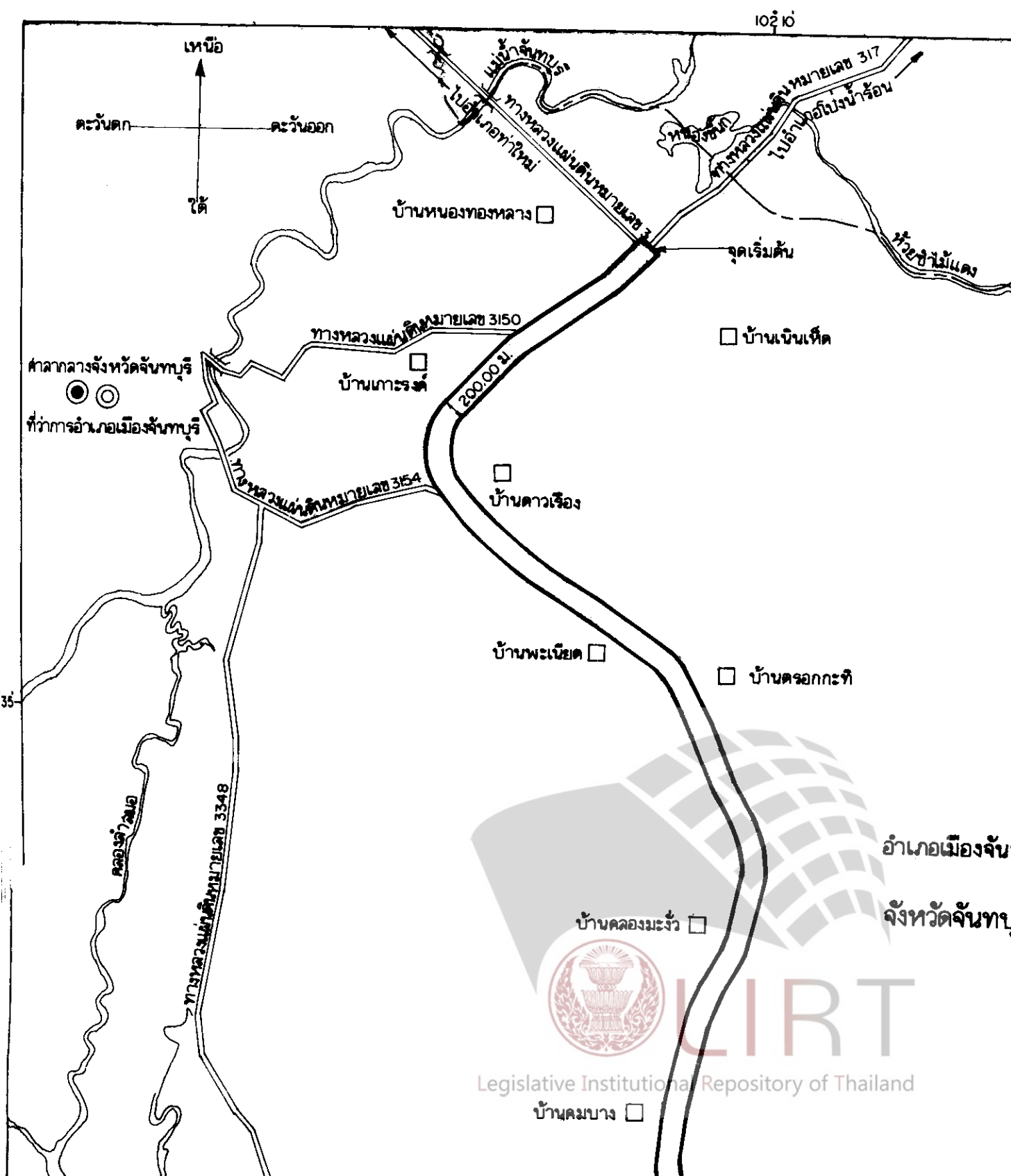


กำหนดเขตที่ดินในบริเวณที่ที่จะเวนคืน
เพื่อขยายทางหลวงแผ่นดินหมายเลข 3 สาย

ตอนอำเภอเมืองจันทบุรี — อำเภอ

พ.ศ. 2536 .

มาตราส่วน 1:850,000



แผนที่กายพระราชกฤษฎีกา

เขตที่ดินในบริเวณที่จะเวนคืน

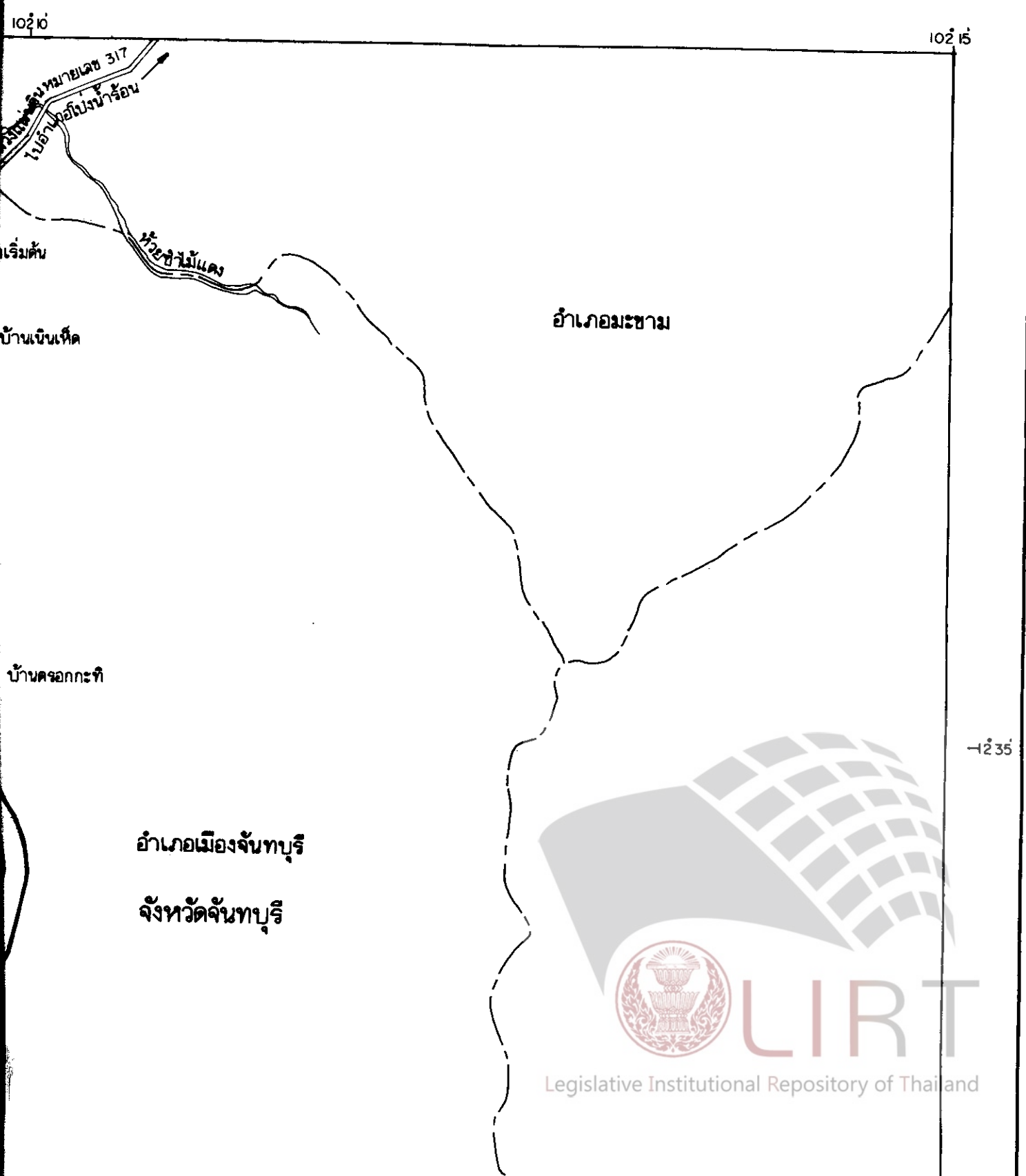
วงแผ่นดินหมายเลข 3 ด้ายกรุงเทพฯ-ตราด

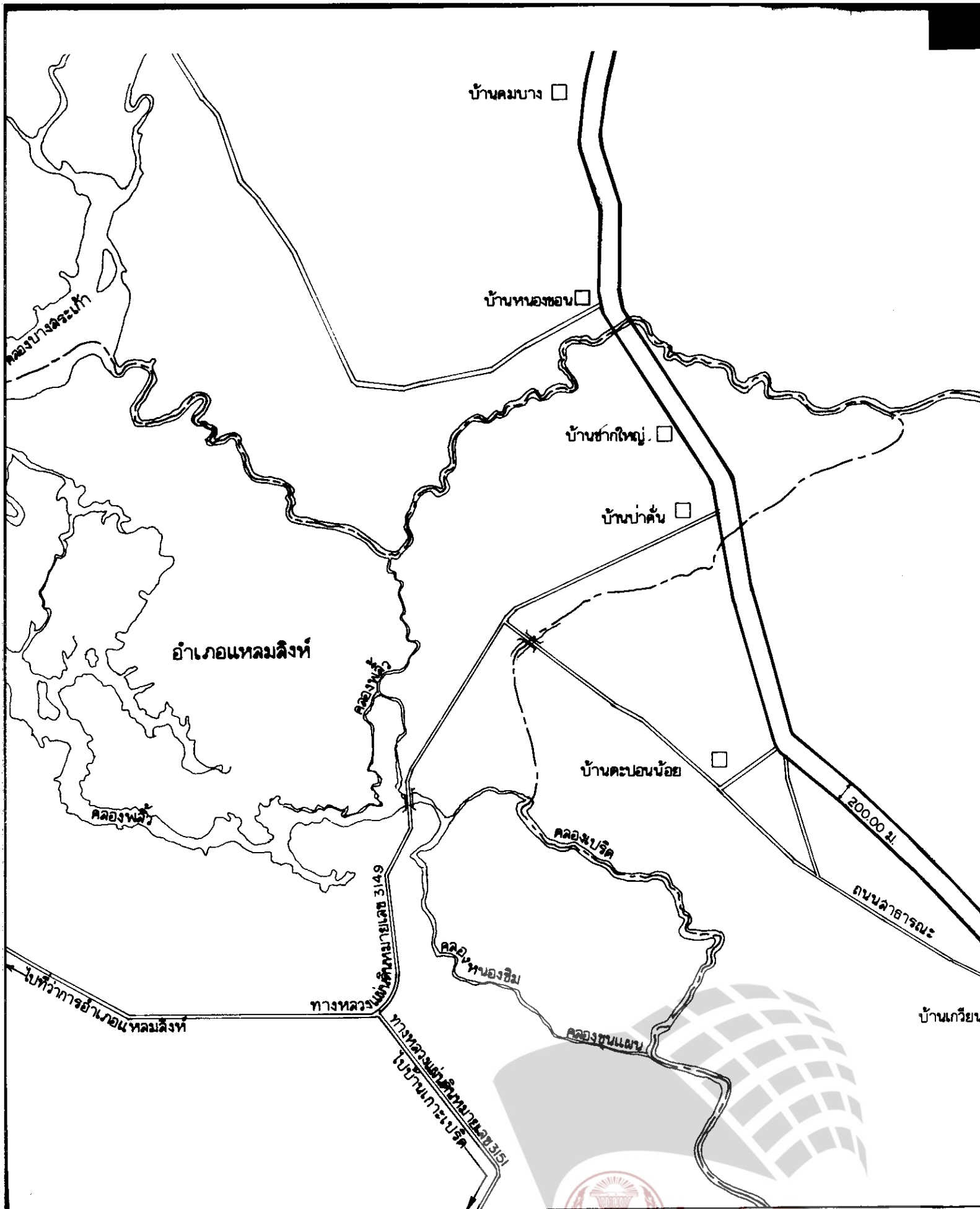
อำเภอเมืองจันทบุรี — อำเภอขลุง

พ.ศ. 2536 .




มาตราส่วน 1:50,000


1 2 3 กิโลเมตร





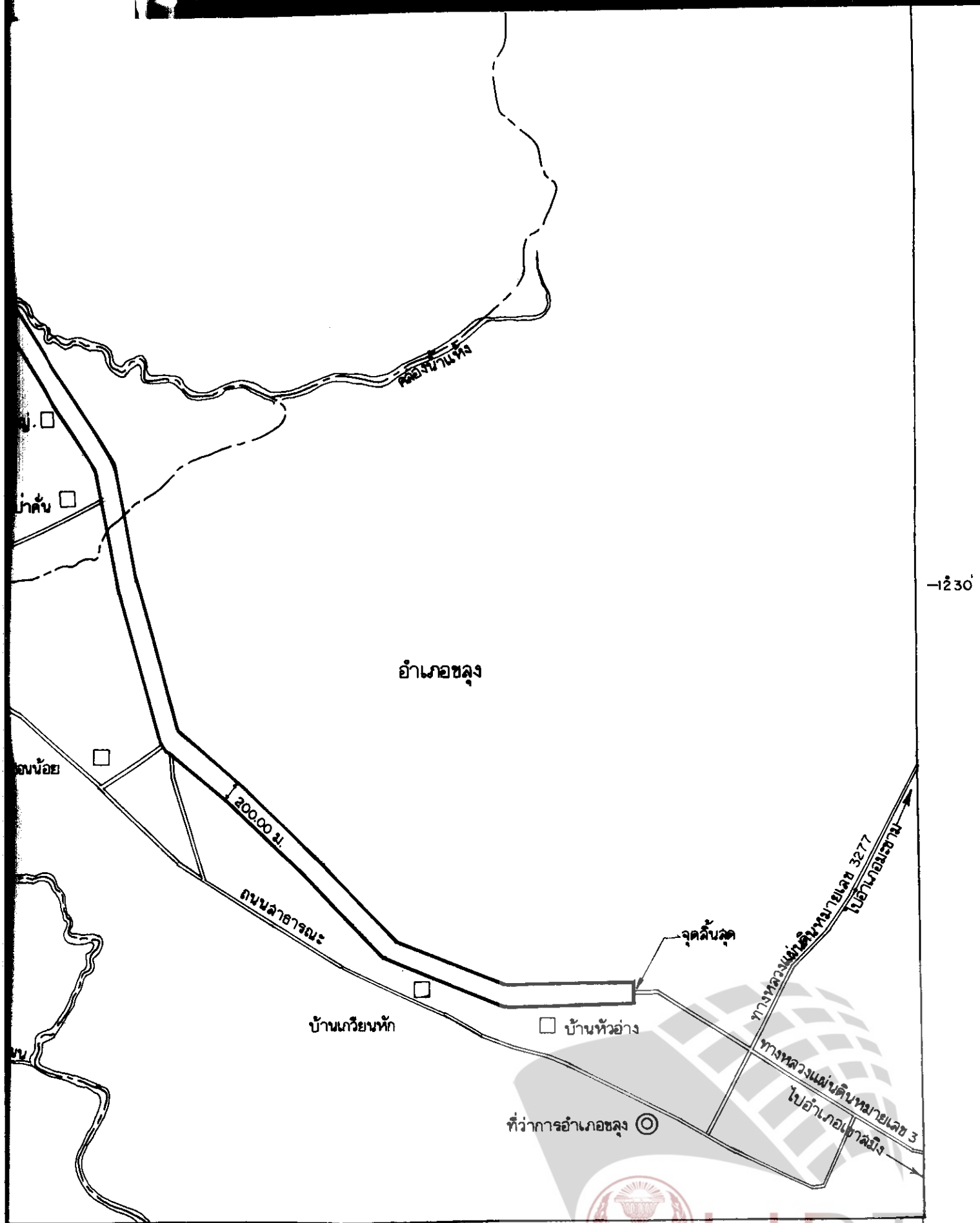
เครื่องหมาย

-  แนวเขตที่ดินในบริเวณที่จะเวนคืน
-  เขตอำเภอ
-  ทางหลวง




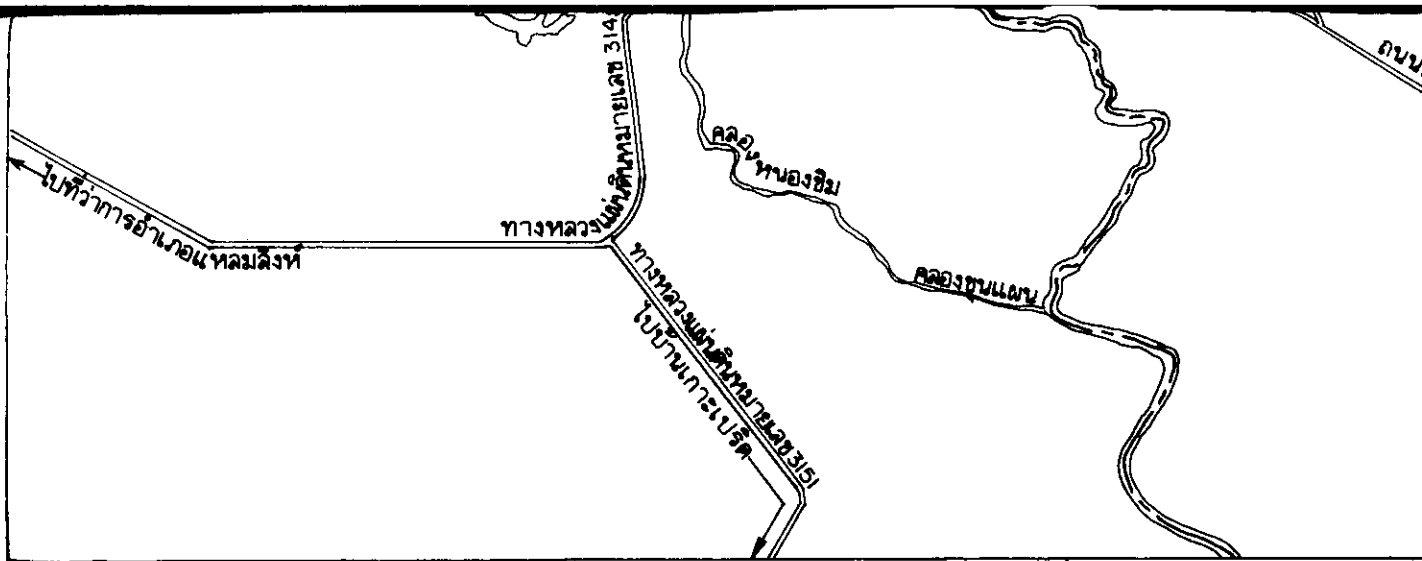
LIRT

Legislative Institutional Repository of Thailand


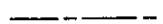









กองจัดกรรมสิทธิ์ที่ดิน
กรมทางหลวง
 Legislative Institutional Repository of Thailand

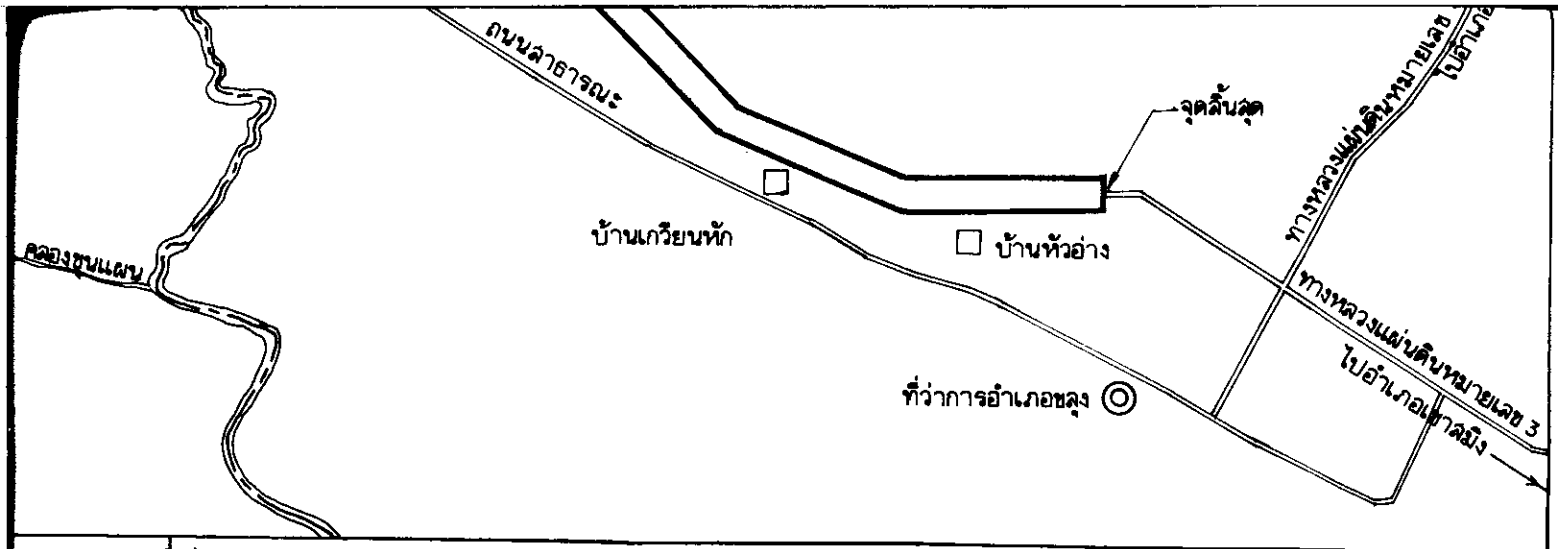

 (นายวิชา ฉरणนุเคราะห์)



เครื่องหมาย

-  แนวเขตที่ดินในบริเวณที่จะเวนคืน
-  เขตอำเภอ
-  ทางหลวง
-  ละพาน
-  แม่น้ำ คลอง ห้วย
-  ศาลากลางจังหวัด
-  ที่ว่าการอำเภอ
-  หมู่บ้าน





กองจัดการมลพิษที่ดิน
กรมทางหลวง

[Signature]
 (นายวิชา ฉรรพนุเคราะห์)
 ผู้อำนวยการกองจัดการมลพิษที่ดิน

[Signature]
 (นายฉันทน์ ศรีรุ่งโรจน์)
 อธิบดีกรมทางหลวง



หมายเหตุ :- เหตุผลในการประกาศใช้พระราชกฤษฎีกานี้ คือ เนื่องจากมีความจำเป็นจะต้องขยายทางหลวงแผ่นดินหมายเลข ๓ สายกรุงเทพ ฯ - ตราด ตอนอำเภอเมืองจันทบุรี - อำเภอขลุง ในท้องที่อำเภอเมืองจันทบุรี อำเภอแหลมสิงห์ และอำเภอขลุง จังหวัดจันทบุรี เพื่ออำนวยความสะดวกและความรวดเร็วแก่การจราจรและการขนส่งอันเป็นกิจการสาธารณูปโภค ในการนี้สมควรกำหนดเขตที่ดินในบริเวณที่ที่จะเวนคืนในท้องที่ดังกล่าว เพื่อให้เจ้าหน้าที่หรือผู้ซึ่งได้รับมอบหมายจากเจ้าหน้าที่มีสิทธิเข้าไปทำการสำรวจ และเพื่อทราบข้อเท็จจริงเกี่ยวกับสิทธิทรัพย์สินที่จะต้องเวนคืนที่แน่นอน จึงจำเป็นต้องตราพระราชกฤษฎีกานี้