



พระราชกฤษฎีกา

กำหนดเขตที่ดิน ในท้องที่ตำบลเขาวไร่ ตำบลวังยาว
ตำบลแพง ตำบลหนองกุ้งสวรรค์ ตำบลดอนกลาง ตำบลหนองเหล็ก
อำเภอโกสุมพิสัย จังหวัดมหาสารคาม และตำบลบ้านแฮด ตำบลหนองแซง
กิ่งอำเภอบ้านแฮด อำเภอบ้านไผ่ จังหวัดขอนแก่น
ให้เป็นเขตปฏิรูปที่ดิน
พ.ศ. ๒๕๕๑

ภูมิพลอดุลยเดช ป.ร.

ให้ไว้ ณ วันที่ ๕ สิงหาคม พ.ศ. ๒๕๕๑

เป็นปีที่ ๕๑ ในรัชกาลปัจจุบัน

พระบาทสมเด็จพระปรมินทรมหาภูมิพลอดุลยเดช มีพระบรมราชโองการโปรดเกล้าฯ ให้
ประกาศว่า

โดยที่เป็นการสมควรกำหนดเขตที่ดิน ในท้องที่ตำบลเขาวไร่ ตำบลวังยาว ตำบลแพง ตำบล
หนองกุ้งสวรรค์ ตำบลดอนกลาง ตำบลหนองเหล็ก อำเภอโกสุมพิสัย จังหวัดมหาสารคาม และ
ตำบลบ้านแฮด ตำบลหนองแซง กิ่งอำเภอบ้านแฮด อำเภอบ้านไผ่ จังหวัดขอนแก่น ให้เป็นเขตปฏิรูปที่ดิน

อาศัยอำนาจตามความในมาตรา ๒๒๑ ของรัฐธรรมนูญแห่งราชอาณาจักรไทย และมาตรา ๒๕
วรรคหนึ่ง แห่งพระราชบัญญัติการปฏิรูปที่ดินเพื่อเกษตรกรรม พ.ศ. ๒๕๑๘ จึงทรงพระกรุณาโปรดเกล้าฯ ให้
ตราพระราชกฤษฎีกาขึ้นไว้ ดังต่อไปนี้

มาตรา ๑ พระราชกฤษฎีกานี้เรียกว่า “พระราชกฤษฎีกากำหนดเขตที่ดิน ในท้องที่ตำบลเขาวไร่
ตำบลวังยาว ตำบลแพง ตำบลหนองกุ้งสวรรค์ ตำบลดอนกลาง ตำบลหนองเหล็ก อำเภอโกสุมพิสัย



LIRT

จังหวัดมหาสารคาม และตำบลบ้านแฮด ตำบลหนองแขง กิ่งอำเภอบ้านแฮด อำเภอบ้านไผ่ จังหวัดขอนแก่น ให้เป็นเขตปฏิรูปที่ดิน พ.ศ. ๒๕๕๑”

มาตรา ๒ พระราชกฤษฎีกานี้ให้ใช้บังคับตั้งแต่วันถัดจากวันประกาศในราชกิจจานุเบกษา เป็นต้นไป

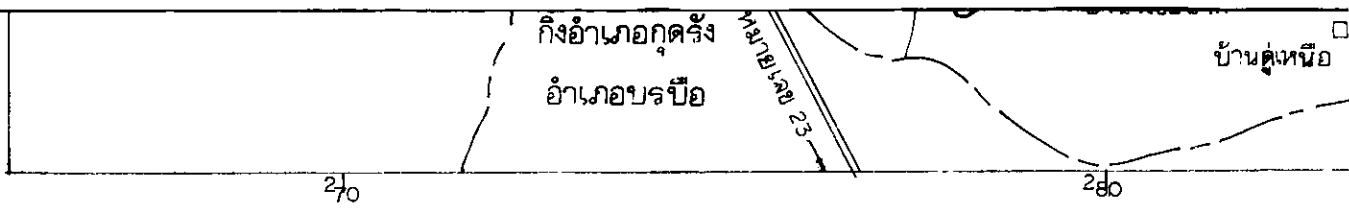
มาตรา ๓ ให้ที่ดินในท้องที่ตำบลเขวาไร่ ตำบลวังยาว ตำบลแพง ตำบลหนองกงสวรรค์ ตำบลดอนกลาง ตำบลหนองเหล็ก อำเภอกุสุมาลย์ จังหวัดมหาสารคาม และตำบลบ้านแฮด ตำบลหนองแขง กิ่งอำเภอบ้านแฮด อำเภอบ้านไผ่ จังหวัดขอนแก่น ภายในแนวเขตตามแผนที่ท้ายพระราชกฤษฎีกานี้ เป็นเขตปฏิรูปที่ดิน

มาตรา ๔ ให้รัฐมนตรีว่าการกระทรวงการคลัง รัฐมนตรีว่าการกระทรวงเกษตรและสหกรณ์ และรัฐมนตรีว่าการกระทรวงมหาดไทยรักษาการตามพระราชกฤษฎีกานี้


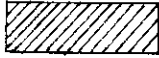
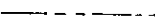
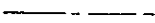
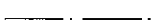




ผู้รับสนองพระบรมราชโองการ

ชวน หลีกภัย

นายกรัฐมนตรี



เครื่องหมาย

-  แนวเขตปฏิรูปที่ดิน
-  บริเวณที่กั้นออกจากเขตปฏิรูปที่ดิน
-  เขตจังหวัด
-  เขตอำเภอ เขตกิ่งอำเภอ
-  เขตตำบล
-  ทางหลวง
-  บึง
-  หมู่บ้าน
-  วัด

๒๕
 ๒๕
 ๒๕
 ๒๕
 ๒๕
 ๒๕



กิ่งอำเภอภูดิ่ง
อำเภอบรบือ

หมายเลข 23

บ้านคูเหนือ

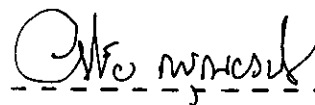
280

ปฏิรูปที่ดิน



(นายกิตติ นุตาลัย)

ผู้อำนวยการกองจัดการปฏิรูปที่ดิน



(นายอภิชัย การุณยนิช)

เลขที่การสำนักงานการปฏิรูปที่ดินเพื่อเกษตรกรรม



Legislative Institutional Repository of Thailand

หมายเหตุ :- เหตุผลในการประกาศใช้พระราชกฤษฎีกาฉบับนี้คือ เนื่องจากในท้องที่ตำบลเขาวไร่ ตำบลวังยาว ตำบลแพง ตำบลหนองกงสวรรค์ ตำบลคอนกลาง ตำบลหนองเหล็ก อำเภอโกสุมพิสัย จังหวัดมหาสารคาม และตำบลบ้านแฮด ตำบลหนองแขง กิ่งอำเภอบ้านแฮด อำเภอบ้านไผ่ จังหวัดขอนแก่น มีเกษตรกรผู้ไม่มีที่ดินประกอบเกษตรกรรม เป็นของตนเอง หรือมีที่ดินเล็กน้อยไม่เพียงพอแก่การครองชีพ หรือต้องเช่าที่ดินของผู้อื่นประกอบเกษตรกรรมอยู่เป็นจำนวนมาก สมควรกำหนดเขตที่ดินในท้องที่ดังกล่าวให้เป็นเขตปฏิรูปที่ดิน จึงจำเป็นต้องตราพระราชกฤษฎีกานี้