

พระราชกฤษฎีกา

กำหนดป่าดงหัน-โคกสูง ในท้องที่ตำบลท่าม่วง

อำเภอเสลภูมิ จังหวัดร้อยเอ็ด

ให้เป็นป่าคุ้มครอง

พ.ศ. ๒๔๕๔

ในพระปรมาภิไธย

พระบาทสมเด็จพระปรมินทรมหาภูมิพลอดุลยเดช

ชานันต์ กรมหมื่นพิทยลาภพฤฒิยากร

ผู้สำเร็จราชการแทนพระองค์

ให้ไว้ ณ วันที่ ๒๐ มีนาคม พ.ศ. ๒๔๕๔

เป็นปีที่ ๖ ในรัชกาลปัจจุบัน

ตอนที่ ๖๗ เล่ม ๖๘ ราชกิจจานุเบกษา ๖ พฤศจิกายน ๒๕๕๕

โดยที่เป็นการสมควรกำหนดป่าดงหน้-โคกสูง ในท้องที่ ตำบลท่าม่วง อำเภอเสลภูมิ จังหวัดร้อยเอ็ด ให้เป็นป่าคุ้มครอง

พระมหากษัตริย์ อาศัยอำนาจตามความในมาตรา ๑๕๗ ของรัฐธรรมนูญแห่งราชอาณาจักรไทย และมาตรา ๗ แห่งพระราชบัญญัติคุ้มครองและสงวนป่า พุทธศักราช ๒๕๔๑ จึงมีพระบรมราชโองการให้ตราพระราชกฤษฎีกาขึ้นไว้ ดังต่อไปนี้

มาตรา ๑ พระราชกฤษฎีกานี้เรียกว่า “พระราชกฤษฎีกา กำหนดป่าดงหน้-โคกสูง ในท้องที่ตำบลท่าม่วง อำเภอเสลภูมิ จังหวัดร้อยเอ็ด ให้เป็นป่าคุ้มครอง พ.ศ. ๒๕๕๕”

มาตรา ๒ พระราชกฤษฎีกานี้ให้ใช้บังคับเมื่อพ้นกำหนด สามสิบวัน นับแต่วันประกาศในราชกิจจานุเบกษาเป็นต้นไป

มาตรา ๓ ให้ป่าดงหน้-โคกสูง ในท้องที่ตำบลท่าม่วง อำเภอเสลภูมิ จังหวัดร้อยเอ็ด ภายในแนวเขตตามแผนที่ท้ายพระราชกฤษฎีกานี้เป็นป่าคุ้มครอง



LIRT

ตอนที่ ๖๗ เล่ม ๖๘ ราชกิจจานุเบกษา ๖ พฤศจิกายน ๒๕๕๔

---

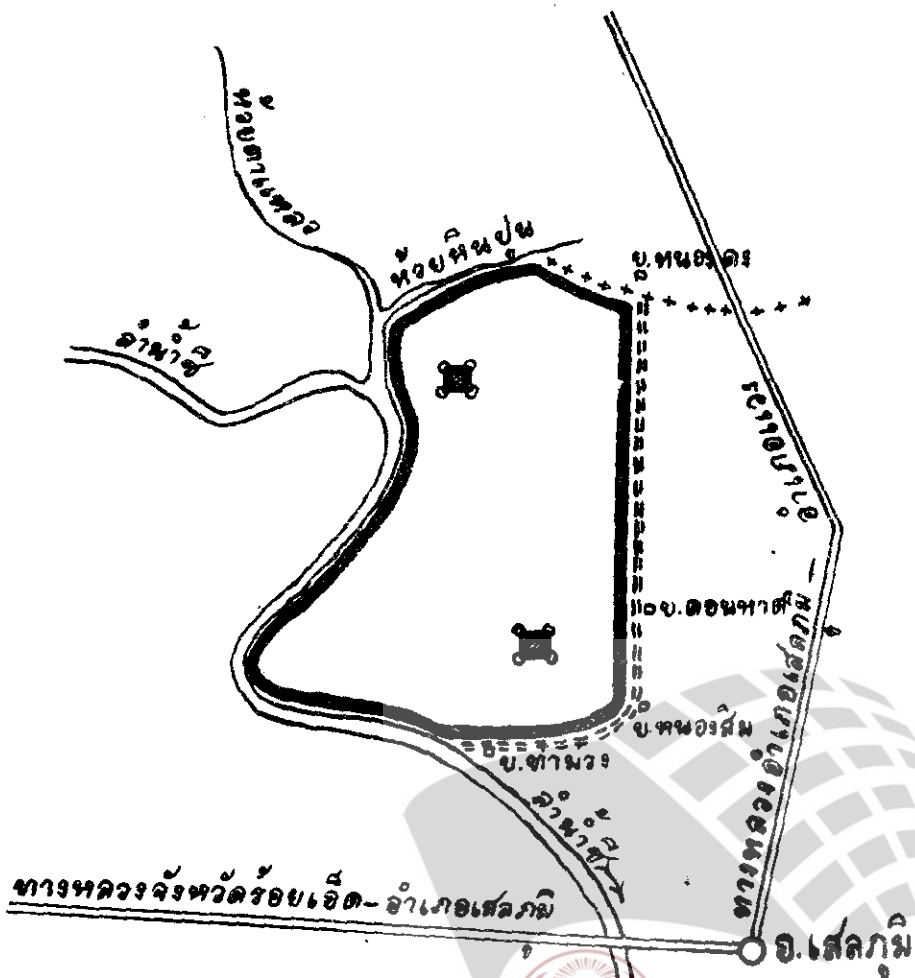
มาตรา ๔ ให้รัฐมนตรีว่าการกระทรวงเกษตรและสหกรณ์  
การตามพระราชกฤษฎีกา

ผู้รับสนองพระบรมราชโองการ  
จอมพล ป. พิบูลสงคราม  
นายกรัฐมนตรี


# แผนที่

แสดงแนวเขตต์ป่าท้ายพระราชกฤษฎีกา  
กำหนดป่าดงพัน-โคกสูง  
ในท้องที่ตำบลท่าม่วง อำเภอเสลภูมิ จังหวัดร้อยเอ็ด  
ให้เป็นป่าคุ้มครอง พ.ศ. ๒๕๓๕  
มาตราส่วน ๑:๒๐๐,๐๐๐

๐ ๒๕ ๕๐ ๑๐๐ ๑๕๐ ๒๐๐ กิโลเมตร



## เครื่องหมาย



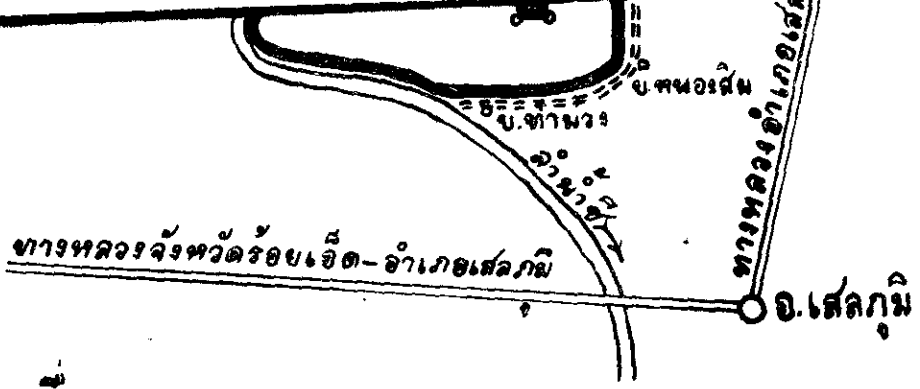
เขตต์ที่กำหนดเป็นป่าคุ้มครอง  
ทางหลวง  
ทางเควียน



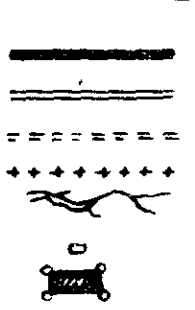
LIRT

National Institutional Repository of Thailand






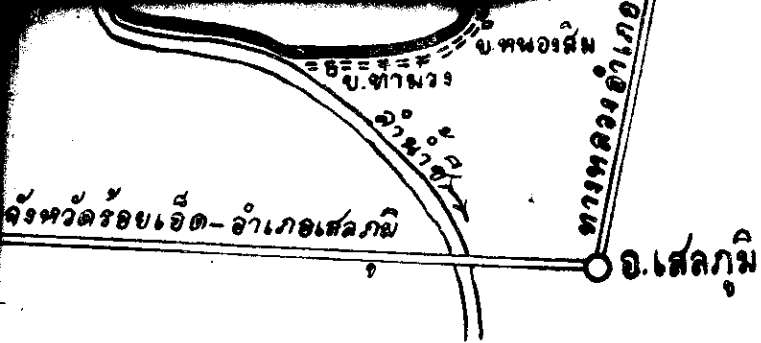
เครื่องหมาย



เขตที่กำหนดเป็นป่าคุ้มครอง  
 ทางหลวง  
 ทางเวียน  
 เขตอำเภอสว่างภูมิ  
 ลำน้ำ ลำห้วย  
 หมู่บ้าน  
 ที่ซึ่งเอกชนมีสิทธิครอบครองไม่อยู่ในเขตป่าคุ้มครอง



อ. ชัยพงษ์ ประมุข  
 ๘ ก.ค. ๓๖  
 ๒๓ ก.ค. ๓๖  
 ๒๓ ก.ค. ๓๖



มาย

เขตที่กำหนดเป็นป่าคุ้มครอง

ทางหลวง

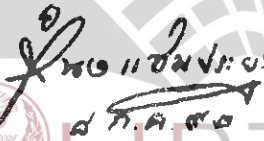
ทางเกวียน

เขตอำเภอ

บ้าน ลำห้วย

หมู่บ้าน

สิ่งเอกซมที่มีสิทธิครอบครองไม่อยู่ในเขตป่าคุ้มครอง

ชื่อ  ผู้จำลอง  
 ๘ ก.ค. ๕๑

 ผู้ตรวจ