



### พระราชกฤษฎีกา

ถอนสภาพที่ดินอันเป็นสาธารณสมบัติของแผ่นดินสำหรับพลเมืองใช้ร่วมกัน  
ในท้องที่ตำบลเขาย่า กิ่งอำเภอศรีบรรพต อำเภอกวนขนุน จังหวัดพัทลุง

พ.ศ. ๒๕๓๖

### ภูมิพลอดุลยเดช ป.ร.

ให้ไว้ ณ วันที่ ๒ พฤศจิกายน พ.ศ. ๒๕๓๖

เป็นปีที่ ๔๘ ในรัชกาลปัจจุบัน

พระบาทสมเด็จพระปรมินทรมหาภูมิพลอดุลยเดช มีพระบรมราชโองการโปรดเกล้าฯ ให้  
ประกาศว่า

โดยที่เป็นการสมควรถอนสภาพที่ดินอันเป็นสาธารณสมบัติของแผ่นดินสำหรับพลเมืองใช้  
ร่วมกัน ในท้องที่ตำบลเขาย่า กิ่งอำเภอศรีบรรพต อำเภอกวนขนุน จังหวัดพัทลุง

อาศัยอำนาจตามความในมาตรา ๑๗๕ ของรัฐธรรมนูญแห่งราชอาณาจักรไทย และมาตรา ๘  
วรรคสอง (๑) แห่งประมวลกฎหมายที่ดิน ซึ่งแก้ไขเพิ่มเติมโดยประกาศของคณะปฏิวัติ ฉบับที่ ๓๓๔  
ลงวันที่ ๑๓ ธันวาคม พ.ศ. ๒๕๑๕ จึงทรงพระกรุณาโปรดเกล้าฯ ให้ตราพระราชกฤษฎีกาขึ้นไว้ ดังต่อไปนี้

มาตรา ๑ พระราชกฤษฎีกานี้เรียกว่า “พระราชกฤษฎีกาถอนสภาพที่ดินอันเป็นสาธารณ  
สมบัติของแผ่นดินสำหรับพลเมืองใช้ร่วมกัน ในท้องที่ตำบลเขาย่า กิ่งอำเภอศรีบรรพต อำเภอกวนขนุน  
จังหวัดพัทลุง พ.ศ. ๒๕๓๖”

มาตรา ๒ พระราชกฤษฎีกานี้ให้ใช้บังคับตั้งแต่วันถัดจากวันประกาศในราชกิจจานุเบกษา  
เป็นต้นไป

มาตรา ๓ ให้ถอนสภาพที่ดินอันเป็นสาธารณสมบัติของแผ่นดินสำหรับพลเมืองใช้ร่วมกัน  
ซึ่งมีเนื้อที่ทั้งหมดประมาณ ๕,๕๐๕ ไร่ ๒ งาน ๗๗  $\frac{๖}{๑๐}$  ตารางวา บางส่วน โดยมีเนื้อที่ประมาณ

๕,๐๘๐ ไร่ ๑ งาน ๔๐ ตารางวา ในท้องที่ตำบลเขาขี้เก็ง อำเภอสรีบรรพต อำเภอกวนขนุน จังหวัดพัทลุง  
ภายในแนวเขตตามแผนที่ท้ายพระราชกฤษฎีกานี้

มาตรา ๔ ให้รัฐมนตรีว่าการกระทรวงมหาดไทยรักษาการตามพระราชกฤษฎีกานี้

ผู้รับสนองพระบรมราชโองการ

ชวน หลีกภัย

นายกรัฐมนตรี

กัน  
ง

โปรดเกล้าฯ ให้

รับพลเมืองใช้

และมาตรา ๘

ฉบับที่ ๓๓๔

ไว้ ดังต่อไปนี้

เป็นสาธารณ

อำเภอกวนขนุน

กิจจานุเบกษา

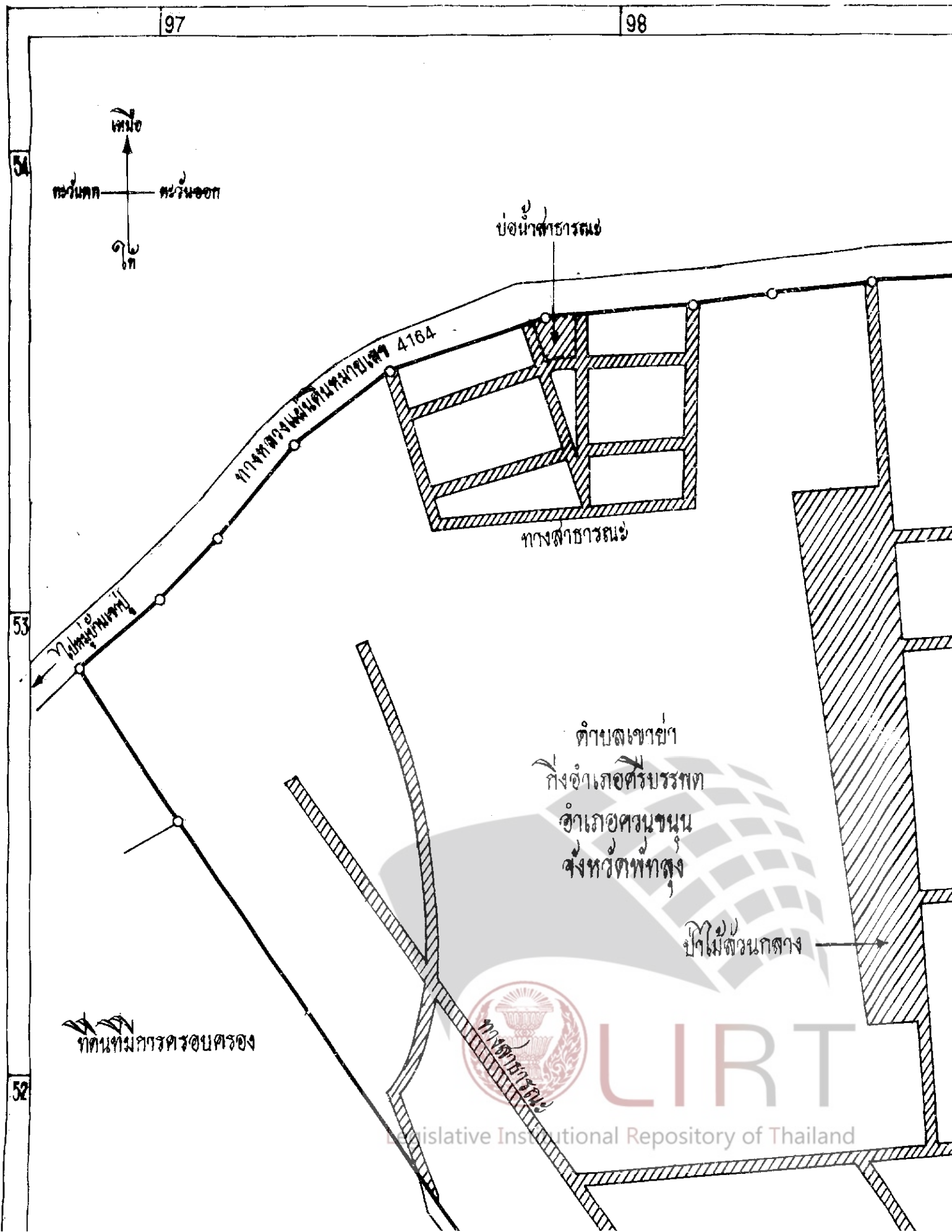
มือที่ใช้ร่วมกัน

มือที่ประมาณ




แผนที่ทำโดยพระราชกฤษฎีกาสอนสถาปัตยกรรม  
ในท้องถิ่นตำบลบางช้าง กิ่งอำเภอ

เนื้อที่ประมาณ



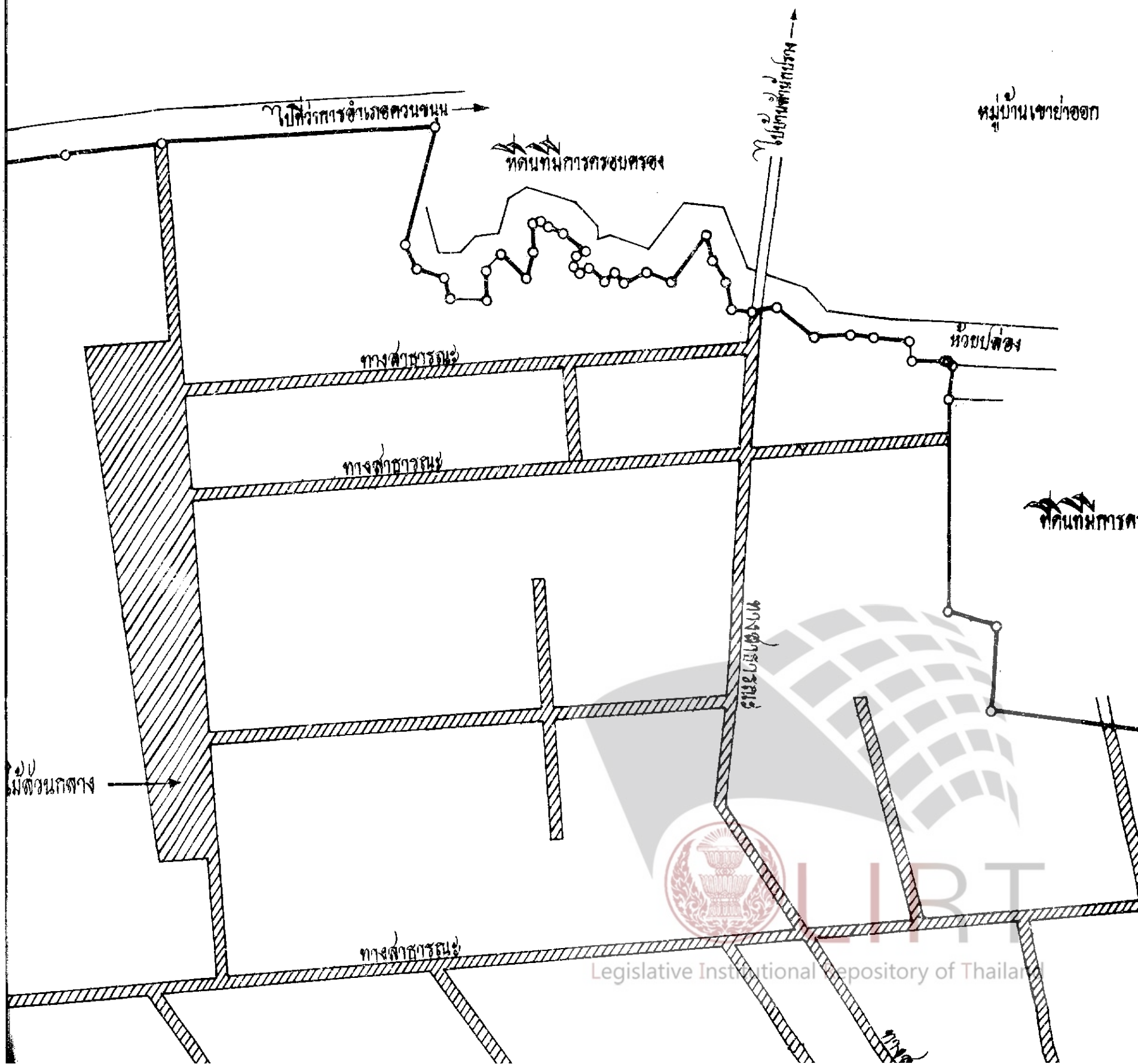
แผนที่ภาคตอนล่างภาคพื้นชั้นเป็นสาธารณสมบัติของแผ่นดินสำหรับพลเมืองใช้ร่วมกัน  
 ที่ตำบลเขาเต่า กิ่งอำเภอศรีบรรพต อำเภอศรีนครินทร์ จังหวัดพัทลุง  
 พ.ศ. ๒๕๓๖

เนื้อที่ประมาณ ๕,๐๘๐ ไร่ ๑ งาน ๕๐ ตารางวา  
 มาตรการส่วน ๑:๑๒,๕๐๐



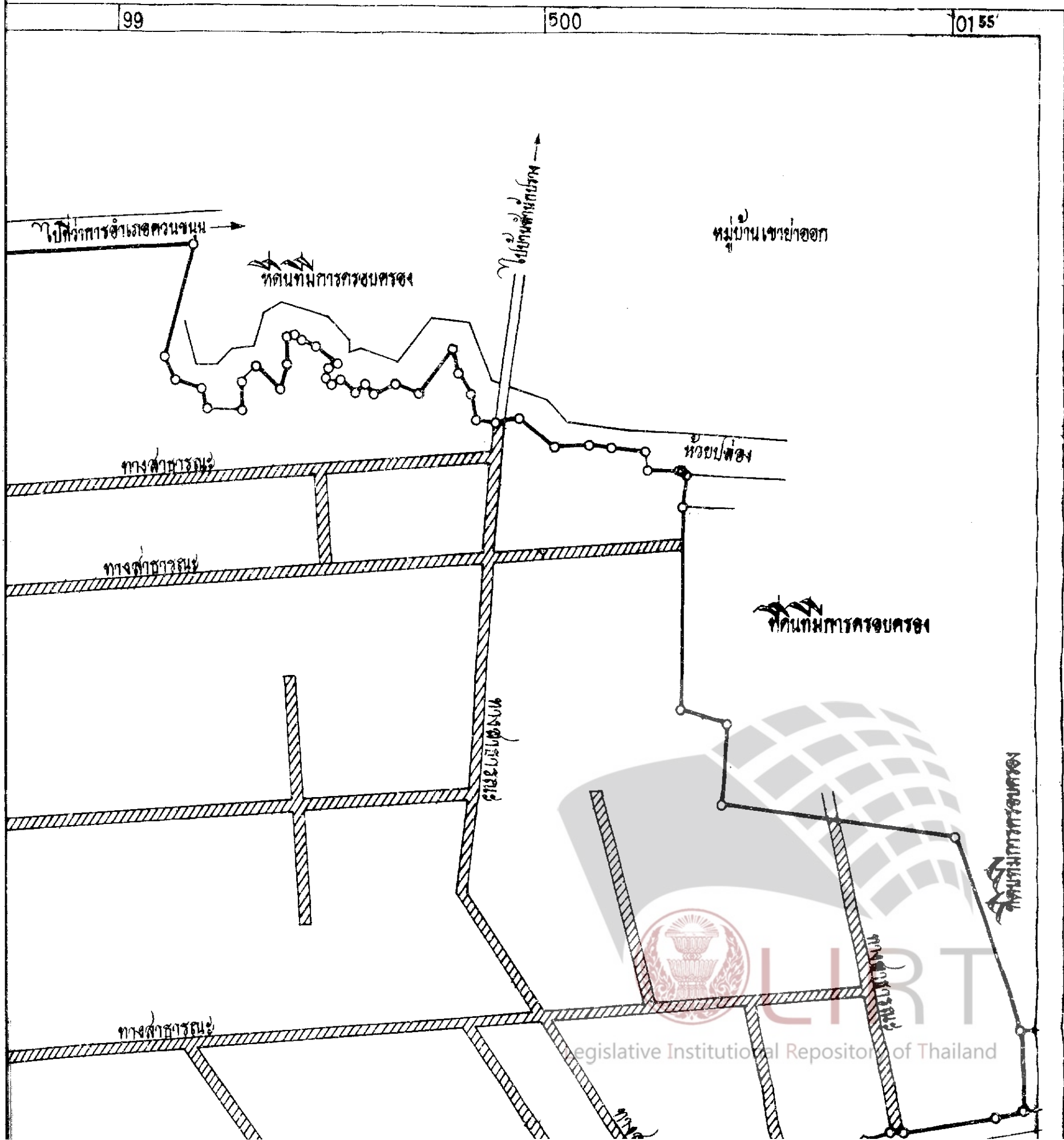
99

500



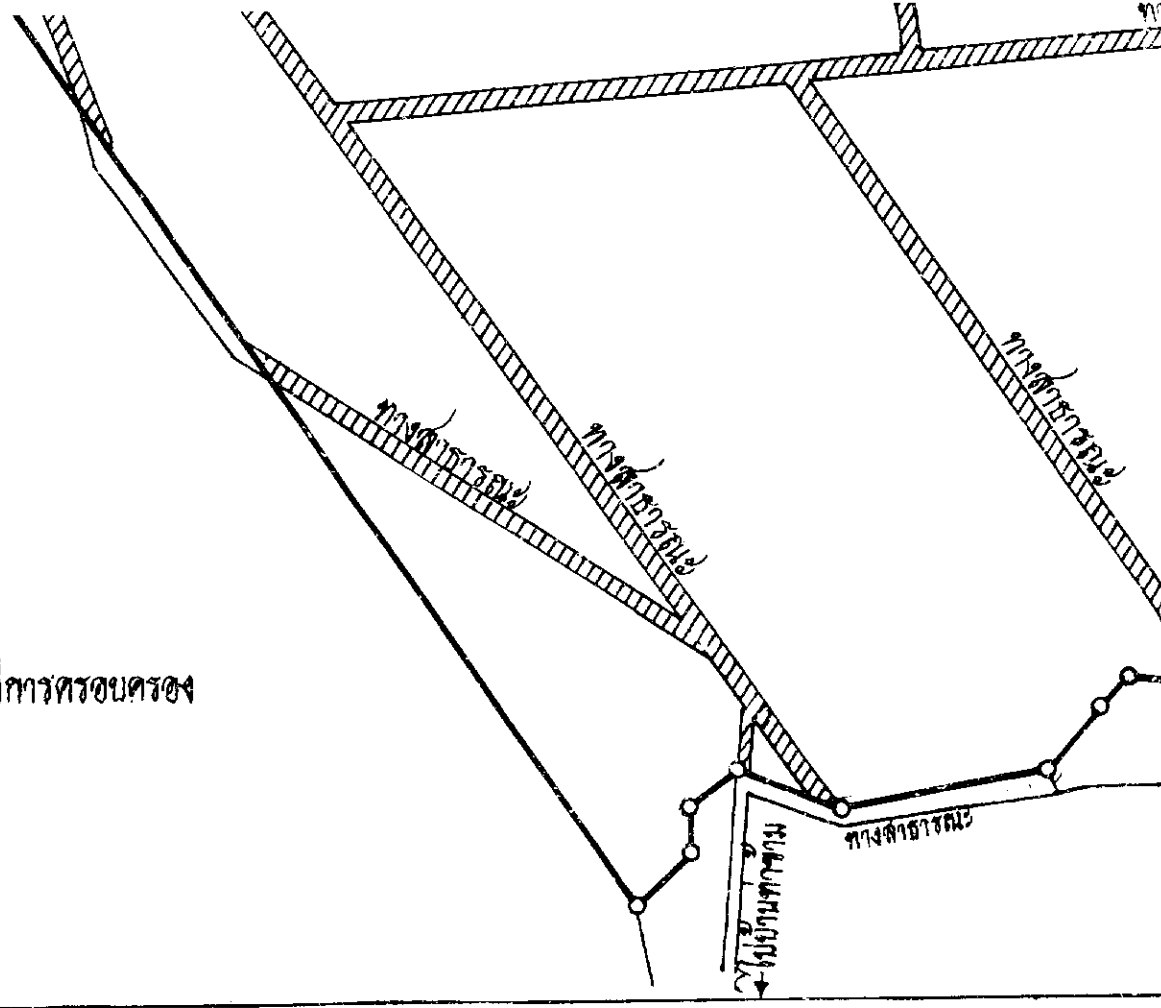
ชั้นเป็นสาธารณสมบัติของแผ่นดินสำหรับพลเมืองใช้ร่วมกัน  
 1. เขตตำบลบ้านนา อำเภอเมือง จังหวัดพิจิตร  
 พ.ศ. ๒๕๓๖

๕,๐๘๐ ไร่ ๑ งาน ๕๐ ตารางวา  
 อัตราส่วน ๑:๑๒,๕๐๐







ทศนทมการครอบครอง

ทศนทมการครอบครอง



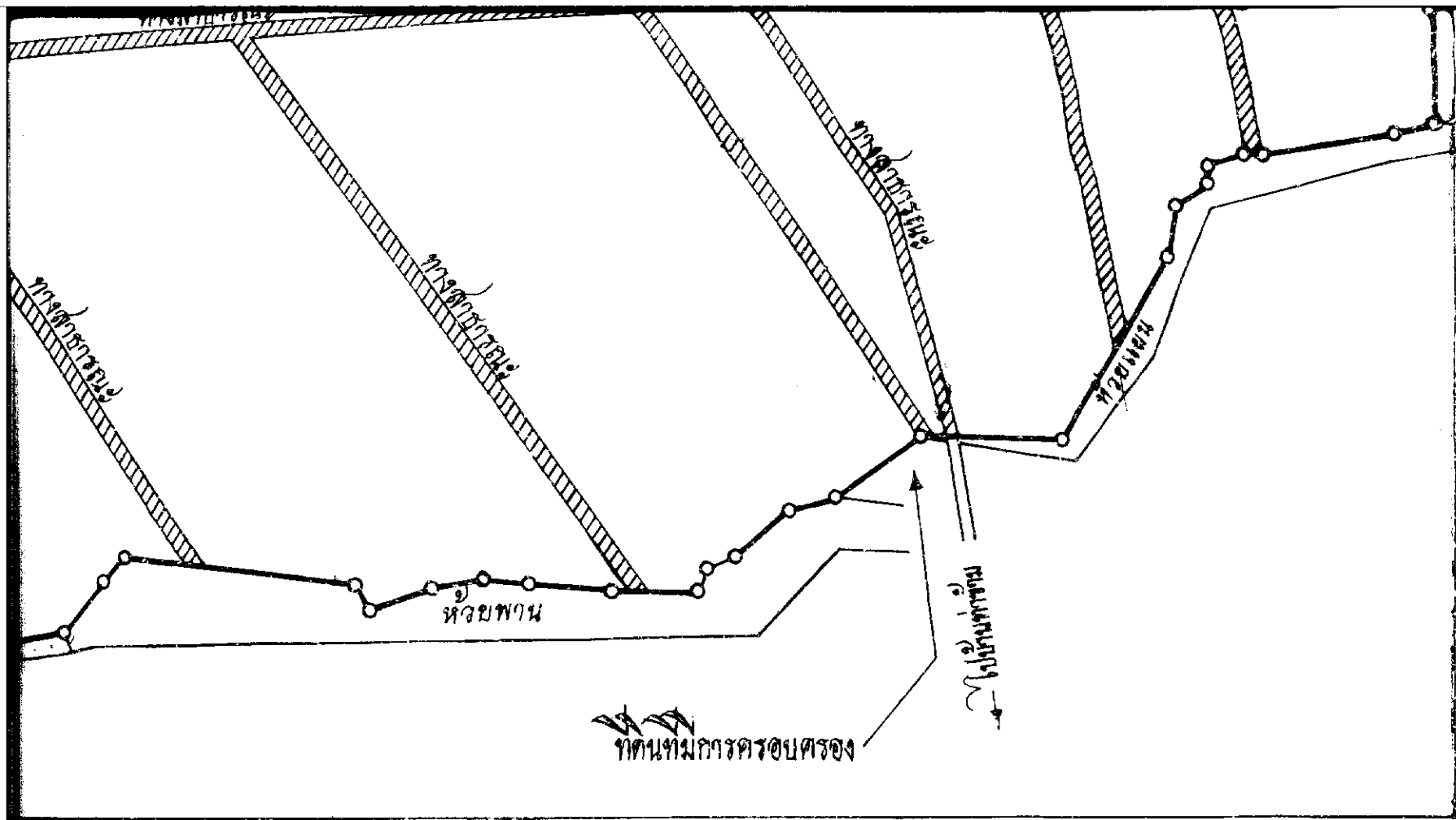
เครื่องหมาย

-  แนวเขตที่ดินที่ตอนต้นภาพ
-  บริเวณที่ดินที่สงวนไว้เป็นสาธารณสมบัติของแผ่นดินสำหรับพลเมืองใช้ร่วมกัน เนื้อที่ทางหลวง
-  ทางหลวง ทางสาธารณะ
-  ห้วย


พิมพ์ที่ กองกรพิมพ์ กรมที่ดิน จำนวน ๔,๕๐๐ แผ่น พ.ศ. ๒๕๓๖







เนื้อที่ทั้งหมดประมาณ ๔๒๕ ไร่ ๑ งาน ๓๗ ๒/๑๐ ตารางวา

  
 ( นายธีระศักดิ์ โกสุภคกุล )  
 เจ้าหน้าที่บริหารงานที่ดิน ๗ รักษาการแทน  
 ผู้อำนวยการกองสำรวจและควบคุมที่ดินของรัฐ  
 ธีระศักดิ์ โกสุภคกุล  
 ( นายอนุเชษฐ์ รัตนประทีป )  
 รองอธิบดี ปฏิบัติราชการแทน  
 อธิบดีกรมที่ดิน



หมายเหตุ:- เหตุผลในการประกาศใช้พระราชกฤษฎีกาฉบับนี้ คือ เนื่องจากที่ดินสาธารณประโยชน์ทุ่งหูนาน ในท้องที่ตำบลเขาย่า กิ่งอำเภอศรีบรรพต อำเภอควนขนุน จังหวัดพัทลุง เนื้อที่ทั้งหมดประมาณ ๕,๕๐๕ ไร่ ๒ งาน ๗๗ <sup>๖</sup>/<sub>๑๐</sub> ตารางวา ซึ่งทางราชการได้ประกาศหวงห้ามและนำขึ้นทะเบียนไว้ เพื่อให้ราษฎรใช้เป็นทำเลเลี้ยงสัตว์พาหนะ และตัดไม้ทำฟืนเมื่อ พ.ศ. ๒๔๗๕ ปัจจุบันปรากฏว่า พลเมืองได้เลิกใช้ประโยชน์ในที่ดินดังกล่าวแล้วบางส่วน สมควรถอนสภาพที่ดินดังกล่าวจากการเป็นสาธารณสมบัติของแผ่นดินสำหรับพลเมืองใช้ร่วมกัน บางส่วน โดยมีเนื้อที่ประมาณ ๕,๐๘๐ ไร่ ๑ งาน ๔๐ ตารางวา โดยส่วนหนึ่งเนื้อที่ประมาณ ๔,๑๓๘ ไร่ มอบหมายให้องค์การบริหารส่วนจังหวัดพัทลุงนำไปจัดหาผลประโยชน์ตามประมวลกฎหมายที่ดิน โดยการให้ราษฎรเช่าอยู่อาศัยและทำกิน และอีกส่วนหนึ่งเนื้อที่ประมาณ ๘๔๒ ไร่ ๑ งาน ๔๐ ตารางวา มอบหมายให้ส่วนราชการใช้ประโยชน์ในราชการต่อไป จึงจำเป็นต้องตราพระราชกฤษฎีกานี้

