



พระราชกฤษฎีกา

กำหนดเขตที่ดิน ในท้องที่ตำบลศรีวิสัย ตำบลเหล่าน้อย และตำบลภูเงิน

อำเภอเสลภูมิ จังหวัดร้อยเอ็ด

ให้เป็นเขตปฏิรูปที่ดิน

พ.ศ. ๒๕๓๗

ภูมิพลอดุลยเดช ป.ร.

ให้ไว้ ณ วันที่ ๒๓ พฤศจิกายน พ.ศ. ๒๕๓๗

เป็นปีที่ ๔๕ ในรัชกาลปัจจุบัน

พระบาทสมเด็จพระปรมินทรมหาภูมิพลอดุลยเดช มีพระบรมราชโองการโปรดเกล้าฯ ให้ประกาศว่า

โดยที่เป็นการสมควรกำหนดเขตที่ดิน ในท้องที่ตำบลศรีวิสัย ตำบลเหล่าน้อย และตำบลภูเงิน อำเภอเสลภูมิ จังหวัดร้อยเอ็ด ให้เป็นเขตปฏิรูปที่ดิน

อาศัยอำนาจตามความในมาตรา ๑๗๕ ของรัฐธรรมนูญแห่งราชอาณาจักรไทย และมาตรา ๒๕ วรรคหนึ่ง แห่งพระราชบัญญัติการปฏิรูปที่ดินเพื่อเกษตรกรรม พ.ศ. ๒๕๑๘ จึงทรงพระกรุณาโปรดเกล้าฯ ให้ตราพระราชกฤษฎีกาขึ้นไว้ ดังต่อไปนี้

มาตรา ๑ พระราชกฤษฎีกานี้เรียกว่า “พระราชกฤษฎีกากำหนดเขตที่ดิน ในท้องที่ตำบลศรีวิสัย ตำบลเหล่าน้อย และตำบลภูเงิน อำเภอเสลภูมิ จังหวัดร้อยเอ็ด ให้เป็นเขตปฏิรูปที่ดิน พ.ศ. ๒๕๓๗”

มาตรา ๒ พระราชกฤษฎีกานี้ให้ใช้บังคับตั้งแต่วันถัดจากวันประกาศในราชกิจจานุเบกษา เป็นต้นไป



LIRT

มาตรา ๓ ให้ที่ดินในท้องที่ตำบลศรีวิชัย ตำบลเหล่าน้อย และตำบลภูเงิน อำเภอเสลภูมิ จังหวัดร้อยเอ็ด ภายในแนวเขตตามแผนที่ท้ายพระราชกฤษฎีกานี้ เป็นเขตปฏิรูปที่ดิน

มาตรา ๔ ให้รัฐมนตรีว่าการกระทรวงการคลัง รัฐมนตรีว่าการกระทรวงเกษตรและสหกรณ์ และรัฐมนตรีว่าการกระทรวงมหาดไทยรักษาการตามพระราชกฤษฎีกานี้

ผู้รับสนองพระบรมราชโองการ

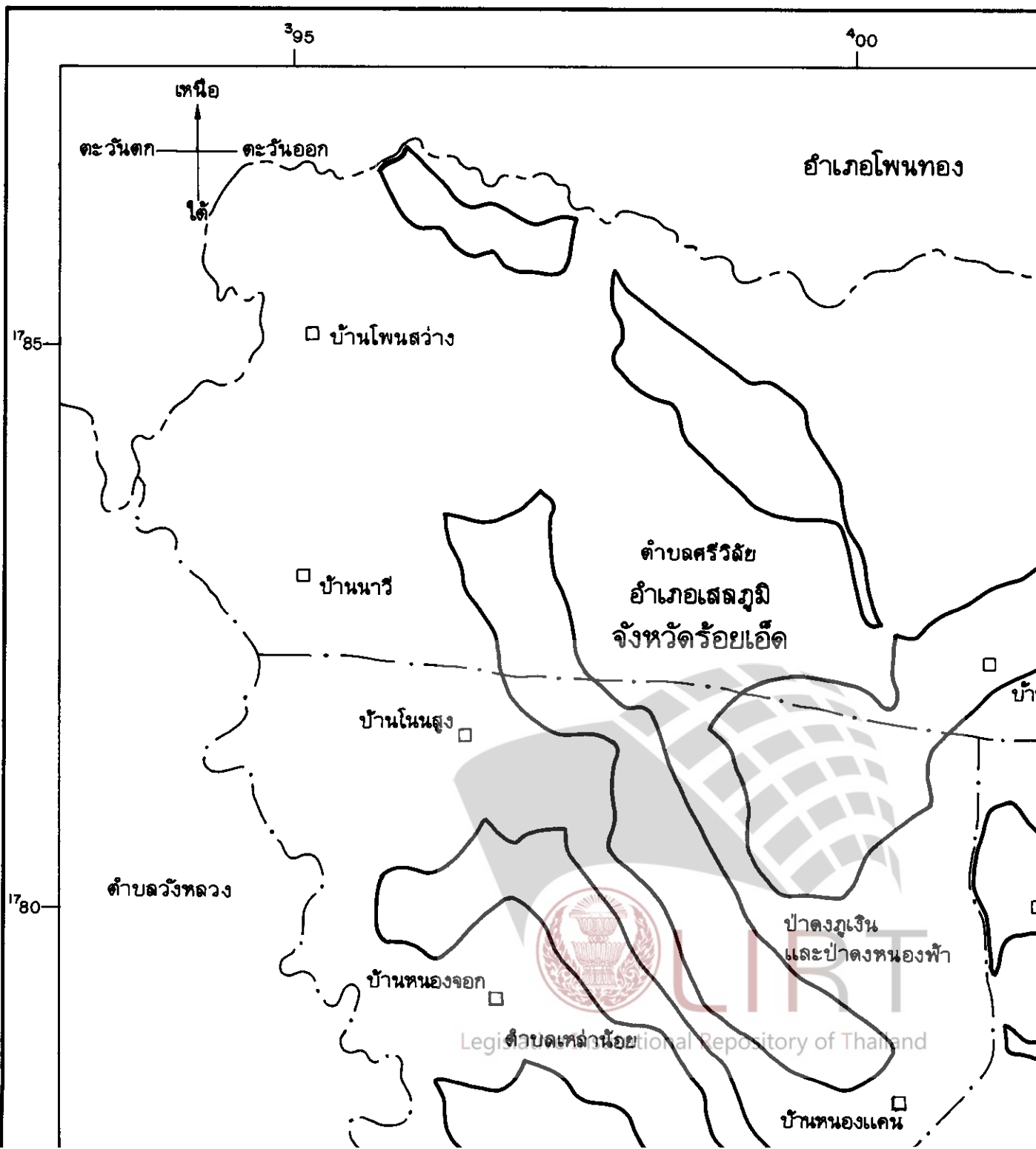
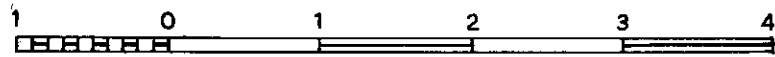
ชวน หลีกภัย

นายกรัฐมนตรี

แผนที่ท้ายพระราชกฤษฎีกา
กำหนดเขตที่ดิน ในท้องที่ตำบลศรีวิชัย ตำบลเหล่าน้อย และตำบลภูเงิน อำเภอ
ให้เป็นเขตปฏิรูปที่ดิน

พ.ศ. 2537

มาตราส่วน 1 : 50,000



แผนที่ท้ายพระราชกฤษฎีกา

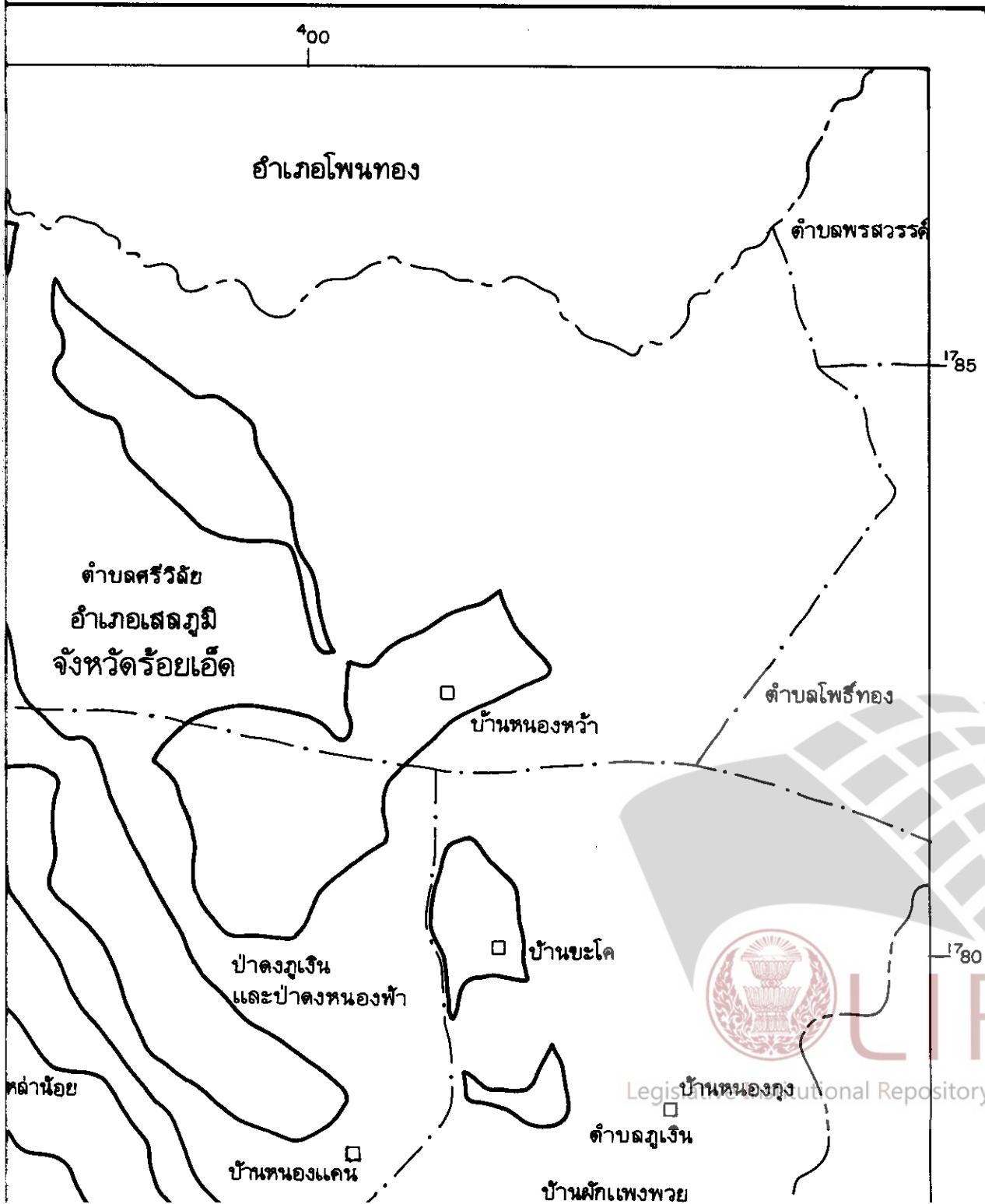
จัดตั้งตำบลเหล่าน้อย และตำบลภูเงิน อำเภอเสลภูมิ จังหวัดร้อยเอ็ด

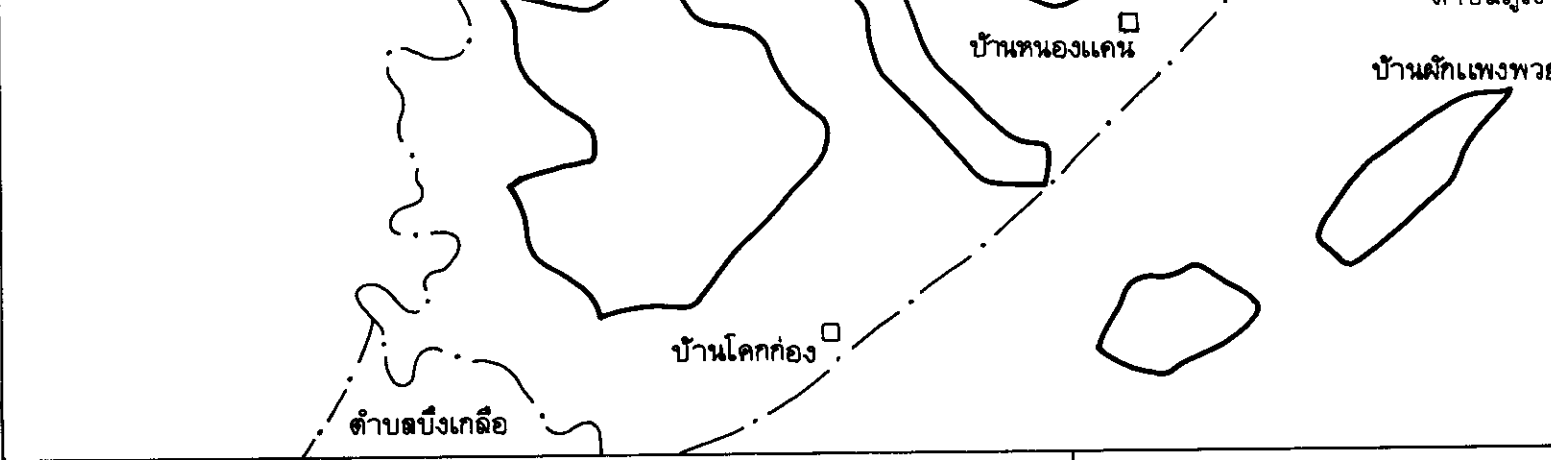
ให้เป็นเขตปฏิรูปที่ดิน

พ.ศ. 2537



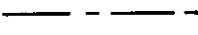
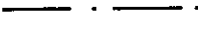

มาตราล่วน 1 : 50,000

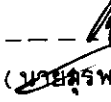

0 1 2 3 4 กิโลเมตร





เครื่องหมาย

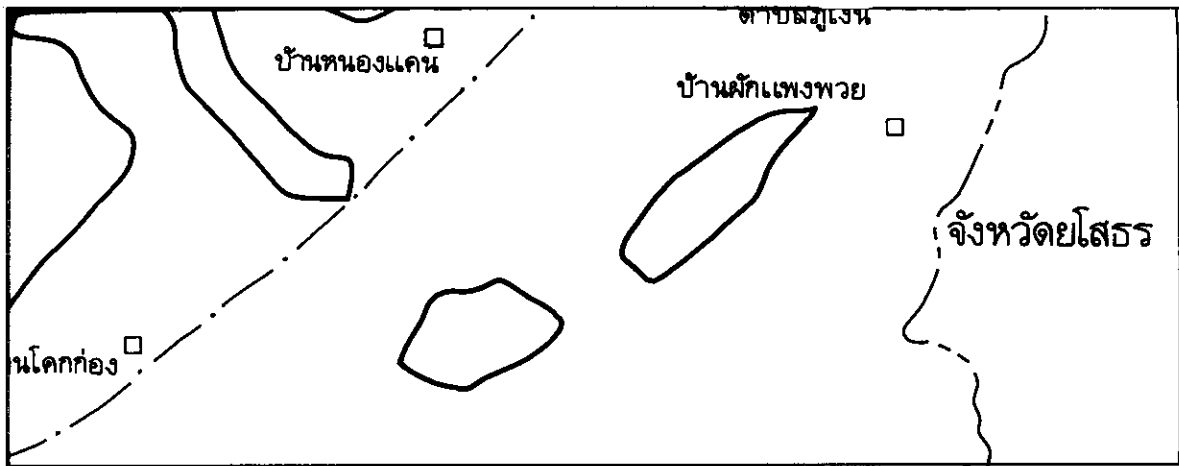
-  แนวเขตปฏิรูปที่ดิน
-  เขตจังหวัด
-  เขตอำเภอ
-  เขตตำบล
-  หมู่บ้าน



(นายสุรพ)
ผู้อำนวยการก

(นายประเสริฐ)

เลขานุการสำนักงานก




Legislative Institutional Repository of Thailand





(นายสุรพล เพชรล้อม)

ผู้อำนวยการกองจัดการปฏิรูปที่ดิน



(นายประเสริฐพันธ์ พิพัฒน์กุล)

เลขที่การดำเนินงานการปฏิรูปที่ดินเพื่อเกษตรกรรม



หมายเหตุ :- เหตุผลในการประกาศใช้พระราชกฤษฎีกาฉบับนี้ คือ เนื่องจากในท้องที่ตำบลศรีวิชัย ตำบลเหล่าน้อย และตำบลภูเงิน อำเภอเสลภูมิ จังหวัดร้อยเอ็ด มีเกษตรกรผู้ไม่มีที่ดินประกอบเกษตรกรรมเป็นของตนเอง หรือมีที่ดินเล็กน้อยไม่เพียงพอแก่การครองชีพ หรือต้องเช่าที่ดินของผู้อื่นประกอบเกษตรกรรมอยู่เป็นจำนวนมาก สมควรกำหนดเขตที่ดินในท้องที่ดังกล่าวให้เป็นเขตปฏิรูปที่ดิน จึงจำเป็นต้องตราพระราชกฤษฎีกานี้