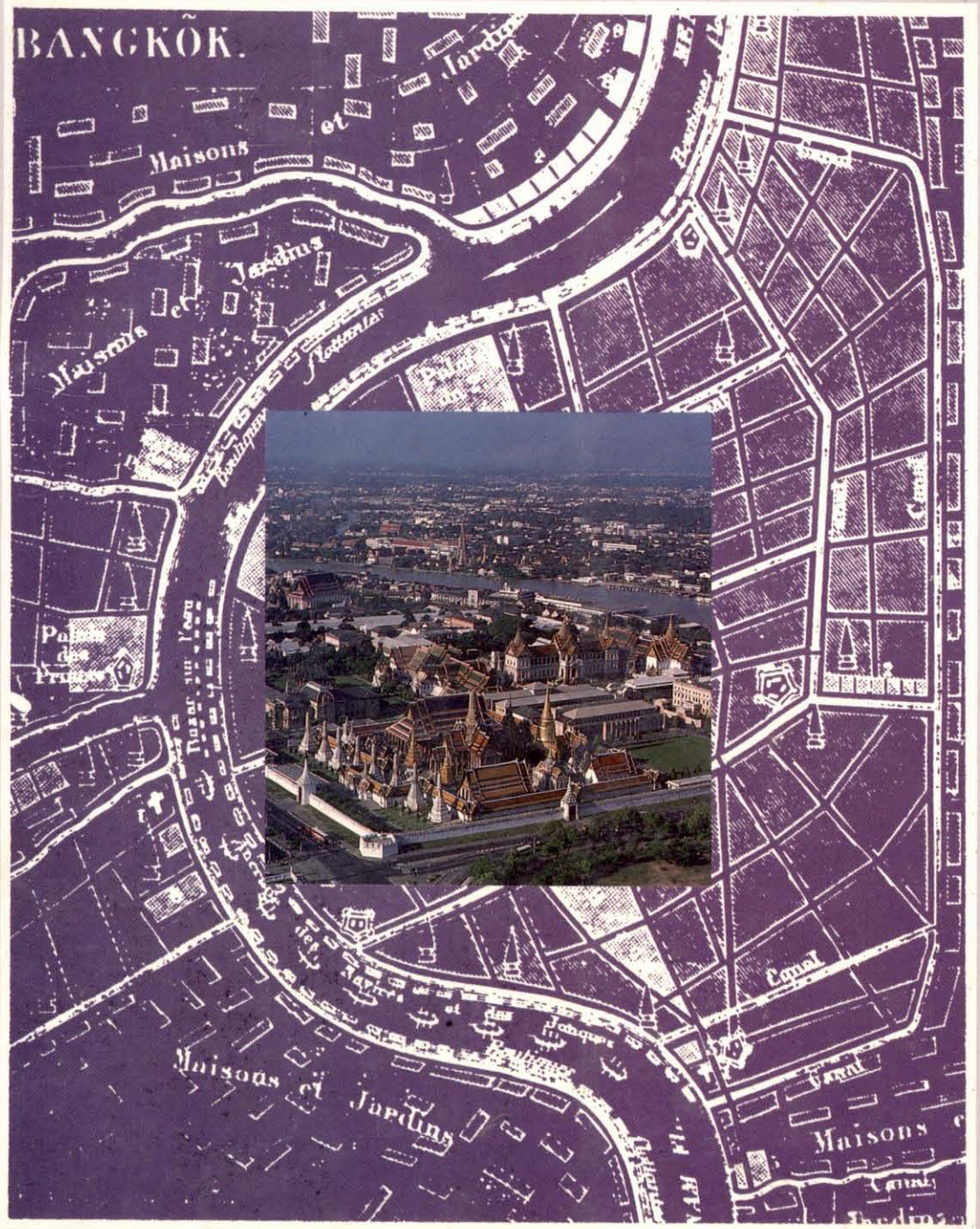




องค์ประกอบทางกายภาพ

กรุงเทพมหานคร



THAI NATIONAL ASSEMBLY LIBRARY



3961102424

D97

900-ur



วันที่ / 12/8/55
 เลขทะเบียน 11085 ✓
 เลขหมู่ DS.589.83
 0683 @

องค์ประกอบทางกายภาพ

การุณรัตน์โกสินทร์

สมบัติห้องสมุดรัฐสภา

จัดพิมพ์โดยเงินทุนจุฬาลงกรณ์มหาวิทยาลัย
 เฉลิมฉลองสมเด็จพระเทพรัตนราชสุดาฯ สยามบรมราชกุมารี

๒๕๓๔



ศูนย์หนังสือ
 สำนักหอสมุดกลาง
 โทร. 256-4438 -- 48
 พหลโยธินซอยจันทน์

องค์ประกอบทางกายภาพ กรุงรัตนโกสินทร์
จัดพิมพ์โดยเงินทุนจุฬาลงกรณ์มหาวิทยาลัย
เฉลิมฉลองสมเด็จพระเทพรัตนราชสุดาฯ สยามบรมราชกุมารี
ปีพุทธศักราช ๒๕๓๔

คณาจารย์ผู้ทำงานวิจัย

รองศาสตราจารย์ หม่อมราชวงศ์ แฉ่งน้อย ศักดิ์ศรี

รองศาสตราจารย์ ศุภติ ทิพทัส

ผู้ช่วยศาสตราจารย์ หม่อมราชวงศ์ ชาญวุฒิ วรรณรณ

ผู้ช่วยศาสตราจารย์ ดร.วีระ สัจกุล

รองศาสตราจารย์ เลอสม สถาปิตานนท์

รองศาสตราจารย์ ดร.บัณฑิต จุลาสัย

เรียงพิมพ์และจัดพิมพ์ที่

โรงพิมพ์จุฬาลงกรณ์มหาวิทยาลัย ๒๑๕-๐๘๗๑-๓, ๒๑๕-๓๖๑๒, ๒๑๕-๓๖๒๖

พิมพ์ครั้งที่ ๑ ปีพุทธศักราช ๒๕๓๔ จำนวน ๕๐๐ เล่ม

เนื่องในวโรกาสเฉลิมฉลองสมเด็จพระเทพรัตนราชสุดาฯ สยามบรมราชกุมารี

ออกแบบและจัดทำรูปเล่มโดย

เดอะ คีย์ พับลิชเชอร์ คอมพานี

ISBN 974-578-621-7

กิตติกรรมประกาศ

ในปีพุทธศักราช ๒๕๒๑ จุฬาลงกรณ์มหาวิทยาลัย ริเริ่มให้ทุนวิจัยเพื่อเฉลิมฉลอง การได้รับพระราชทานพระอิสริยยศ และอิสริยยศศักดิ์ของสมเด็จพระเทพรัตนราชสุดา เจ้าฟ้ามหาจักรีสิรินธร รัฐสีมาคุณากรปิยชาติ สยามบรมราชกุมารี เพื่อเป็นการส่งเสริม ทำนุบำรุง บุกเบิกแสวงหา ตลอดจนการศึกษาวิจัย และถ่ายทอดความรู้ที่เกี่ยวข้องกับ อารยธรรมของชนชาติไทย ตลอดจนวิวัฒนาการ และปัจจัยหรือปัญหาที่มีผลกระทบต่ออารยธรรมไทย

หนังสือเรื่อง “องค์ประกอบทางกายภาพ กรุงรัตนโกสินทร์” นี้ จัดพิมพ์ ขึ้นจากงานวิจัยเรื่อง “การวิเคราะห์องค์ประกอบเมืองด้านกายภาพในเขตกรุง รัตนโกสินทร์ : ตำแหน่งที่ตั้งและความสัมพันธ์ต่อเนื่องของ วัด สถาบันราชการ บ้าน ตลาด คลอง สะพาน ถนน” อันเป็นงานวิจัยที่เสนอต่อคณะกรรมการบริหาร กองทุนจุฬาลงกรณ์มหาวิทยาลัย เพื่อเฉลิมฉลองสมเด็จพระเทพรัตนราชสุดา ฯ สยาม-บรมราชกุมารี ใน พ.ศ. ๒๕๒๔-๒๕๓๑ โดยมีการปรับปรุงแก้ไข และตัดทอนลงบ้าง ตามความเหมาะสม คณะผู้วิจัย ขอขอบคุณจุฬาลงกรณ์มหาวิทยาลัย และคณะกรรมการ บริหารกองทุน ที่ได้ให้ทุนสนับสนุนโครงการวิจัยเรื่องนี้รวมทั้งการให้ทุนสนับสนุน การพิมพ์หนังสือเล่มนี้จากจุฬาลงกรณ์มหาวิทยาลัย เนื่องในมงคลสมัยเฉลิมฉลอง วโรกาสที่สมเด็จพระเทพรัตนราชสุดา ฯ สยามบรมราชกุมารี จะทรงมีพระชนมายุ ครบ ๓๖ พรรษาใน พ.ศ. ๒๕๓๔ นี้

คณะผู้วิจัยขอขอบคุณฝ่ายวิจัย และโรงพิมพ์จุฬาลงกรณ์มหาวิทยาลัยที่ช่วยเหลือ ในด้านการประสานงาน ขอขอบพระคุณศาสตราจารย์เฉลิม รัตนทัศนีย์ที่เป็นผู้ประเมินผล งานวิจัยและอาจารย์นิจ วิทยุธีระนันท์ที่กรุณาเป็นผู้อ่านประเมินผลงานวิจัยตลอดจน เขียนคำนำให้ ขอขอบพระคุณ อาจารย์ศิริชัย นฤมิตรเรขการ ที่กรุณาเอื้อเพื่อให้ ขอยืมฟิล์มเกี่ยวกับสะพานเก่าในกรุงเทพฯ ฯ บางส่วน ขอขอบคุณ คุณจารุณี ศิริมังคะลา ที่ช่วยเหลือในด้านการค้นคว้าหาข้อมูลการสำรวจภาคสนาม และการจัดเตรียมต้นฉบับ ในช่วงของรายงานวิจัย และขอขอบคุณคุณชฎานุช วัชรุ่งอรุณ ในด้านการจัดทำแผนที่ ทำต้นฉบับอาร์ตเวิร์ค และประสานงานในการจัดพิมพ์หนังสือเล่มนี้ จนสำเร็จจุลสว่าง ไปด้วยดี

ความบกพร่องหรือผิดพลาดใด ๆ อันจะพึงมีจากหนังสือเล่มนี้ ทั้งในด้าน ความถูกต้องและความละเอียดครบถ้วนของข้อมูล แผนที่ และภาพประกอบ ขอความ กรุณาท่านผู้อ่านท้วงติงมายังคณะผู้วิจัยเพื่อการแก้ไขให้ถูกต้องสมบูรณ์ อันจะเป็น ประโยชน์ในการค้นคว้าอ้างอิงในโอกาสต่อ ๆ ไป

หน้าว่าง

คำนำ

หนังสือรายงาน “การวิเคราะห์องค์ประกอบเมืองด้านกายภาพในเขต
กรุงรัตนโกสินทร์ ตำแหน่งที่ตั้งและความสัมพันธ์ต่อเนื่องของวัง วัด สถาบัน
ราชการ บ้าน ตลาด คลอง สะพาน ถนน” ซึ่งคณะผู้วิจัยได้นำเสนอต่อกองทุน
สมเด็จพระเทพรัตนราชสุดาฯ สยามบรมราชกุมารี ฉบับนี้ ข้าพเจ้าได้มีโอกาสอ่าน
ต้นฉบับอย่างพิถีพิถันครั้นเมื่อกลางปี พ.ศ. ๒๕๓๒ กระทำให้ได้รับความรู้ในด้าน
รายละเอียดของส่วนประกอบมูลฐาน (elements) ทั้ง ๘ ประการดังกล่าวแล้ว ซึ่งมา
ผสมผสานกันเข้าเป็นองค์ประกอบ (composition) คือกรุงรัตนโกสินทร์ซึ่งเป็นแหล่ง
ศิลปกรรมและสถาปัตยกรรมอันสำคัญที่สุดของประเทศทั้งนี้ โดยที่คณะผู้วิจัยได้นั้น
ถึงตำแหน่งที่ตั้งและความสัมพันธ์ขององค์ประกอบที่มีต่อกันและกัน เป็นสำคัญ

ข้าพเจ้ามีความเห็นว่า การวางเค้าโครงเรื่อง เนื้อหาสาระ การจัดแบ่งบทการ
แยกประเด็น การวิเคราะห์ ตลอดจนความถูกต้องทางวิชาการ แสดงให้เห็นโดยชัดเจน
ถึงความรู้และประสบการณ์ของคณะผู้วิจัยเป็นอย่างดี โดยเฉพาะในการจัดเรียงบทนั้น
เริ่มขึ้นด้วยบทนำ ตามด้วยเนื้อหาสาระซึ่งแยกออกเป็น ๕ บท

บทแรก คือบทที่ ๑ กล่าวถึงการสถาปนากรุงรัตนโกสินทร์

สามบทต่อมา กล่าวถึงตำแหน่งที่ตั้งขององค์ประกอบของเมือง โดยแยกสมัย
ดังนี้

บทที่ ๒ สมัยรัชกาลที่ ๑-๓

บทที่ ๓ สมัยรัชกาลที่ ๔-๖

บทที่ ๔ สมัยรัชกาลที่ ๗-๙

การแบ่งสมัยของรัชกาลทั้งเก้าออกเป็น ๓ สมัย ๆ ละ ๓ รัชกาลดังกล่าวนี้เป็นการ
แบ่งที่นับว่าเหมาะสมอย่างยิ่ง เนื่องจากได้แยกสมัยออกจากกันอย่างชัดเจนกล่าวคือ
สมัยแรก เป็นสมัยก่อนรับอิทธิพลตะวันตก สมัยที่สอง เป็นระยะแรกเริ่มรับอิทธิพล
ตะวันตก และสมัยที่สาม เป็นสมัยที่ต่อเนื่องมาจนถึงปัจจุบัน

บทสุดท้าย คือบทที่ ๕ นับว่าเป็นบทที่มีความสำคัญที่สุดเนื่องจากเป็นบทที่
วิเคราะห์ถึงเรื่องความสัมพันธ์ของตำแหน่งที่ตั้งขององค์ประกอบของเมืองนับแต่สมัย
รัชกาลที่ ๑ มาจนถึงรัชกาลปัจจุบัน แล้วจบลงด้วยข้อสรุป และข้อเสนอแนะ

รายงานวิจัยฉบับนี้ ถือได้ว่าเป็นผลงานที่มีความประณีตและอยู่ในเกณฑ์
ที่ดีมาก ประการที่สำคัญก็คือมีความชัดเจนและรัดกุมในทุกขั้นตอนเป็นที่น่าชมเชย
เป็นจำนวนมาก

นอกจากนั้น รายงานวิจัยฉบับนี้ ยังมีส่วนประกอบที่สำคัญอันทำให้ผลงาน

มีค่าเพิ่มขึ้นอีกเป็นอันมาก ได้แก่ แผนที่ซึ่งคณะผู้วิจัยได้สืบเสาะ แสวงหาและรวบรวม ทั้งของเก่าและของที่เขียนขึ้นใหม่ เป็นผลในทางเสริมความรู้ความเข้าใจให้แก่ผู้อ่าน อย่างแจ่มแจ้งและลึกซึ้ง

อนึ่ง แม้คณะผู้วิจัยจะได้จำกัดวงหรือขอบเขตของการวิจัยให้อยู่เฉพาะในเขต บริเวณกรุงรัตนโกสินทร์ แต่เป็นที่น่ายินดีที่ได้นึกถึงและเพ่งเล็งออกไปถึงฝั่งตรงกันข้าม คือฝั่งธนบุรีด้วย ดังปรากฏอยู่ในข้อสรุปและข้อเสนอแนะท้ายเล่ม

คณะผู้วิจัยได้นำผู้อ่านเข้าสู่สัมผัสความละเมียดละไมของกรุงรัตนโกสินทร์ในอดีต และความผันแปรที่เกิดขึ้นเป็นลำดับมาจนถึงปัจจุบัน ทั้งนี้ มิใช่ด้วยความรู้และประสบการณ์ของแต่ละท่านเท่านั้น ที่สำคัญยิ่งไปกว่านั้นก็คือ ด้วยความรักและความนิยม ศรัทธาที่คณะผู้วิจัยมีต่อสิ่งแวดล้อมของเมืองที่บรรพบุรุษได้กระทำการสร้างบ้านแปงเมือง เป็นมรดกตกทอดมาจนถึงตัวเราในทุกวันนี้

ข้าพเจ้ามีความรู้สึกชื่นชมยินดี และขอแสดงความขอบคุณคณะผู้วิจัยในการ ที่ได้มีอุตสาหกรรมร่วมกันกระทำการวิเคราะห์วิจัยในเรื่องของมหานครอันสำคัญที่สุดแห่งหนึ่งของโลก และเป็นมหานครที่พิเศษไม่เหมือนแห่งใด และไม่มีแห่งใดเหมือน

ในที่สุดนี้ ข้าพเจ้าหวังว่ารายงานวิจัยฉบับนี้จะเป็นประโยชน์อย่างยิ่งต่อวงการ และสถาบันต่าง ๆ ในฐานะเป็นแหล่งข้อมูลเพื่อการศึกษาและวิจัยในชั้นรายละเอียดต่อไปในภายหน้า โดยเฉพาะในด้านของการอนุรักษ์และการพัฒนา.

นิจ วิทยีระนันท์



สารบัญ

บทคัดย่อ	๒
บทนำ	
- ความเป็นมาของการวิจัย	๖
- วัตถุประสงค์ของการวิจัย	๗
- ขอบเขตของการวิจัย	๘
- วิธีดำเนินการวิจัย และขั้นตอนการดำเนินงาน	๙
บทที่ ๑ การสถาปนากรุงรัตนโกสินทร์	
- สภาพกรุงเทพฯ ก่อนเป็นพระนคร	๑๐
- กรุงเทพฯ เมื่อครั้งสถาปนา	๑๘
บทที่ ๒ ตำแหน่งที่ตั้งองค์ประกอบเมืองสมัยรัชกาลที่ ๑-๓	
พระราชวังและวัง	
- ตำแหน่งที่ตั้งของพระราชวังและวังสมัยรัชกาลที่ ๑	๒๖
- ตำแหน่งที่ตั้งของพระราชวังและวังสมัยรัชกาลที่ ๒	๓๔
- ตำแหน่งที่ตั้งของพระราชวังและวังสมัยรัชกาลที่ ๓	๓๘
วัด	
- ตำแหน่งที่ตั้งของวัดที่มีมาแต่สมัยก่อนสร้างกรุงรัตนโกสินทร์	๔๒
- ตำแหน่งที่ตั้งของวัดในสมัยรัชกาลที่ ๑	๕๖
- ตำแหน่งที่ตั้งของวัดในสมัยรัชกาลที่ ๒	๖๔
- ตำแหน่งที่ตั้งของวัดในสมัยรัชกาลที่ ๓	๖๘
สถานที่ราชการ	
- ตำแหน่งที่ตั้งของสถานที่ราชการสมัยรัชกาลที่ ๑-๓	๗๔
ที่พักอาศัยและชุมชน	
- ตำแหน่งที่ตั้งของที่พักอาศัยและชุมชนสมัยรัชกาลที่ ๑-๓	๗๘
ตลาด	
- ตำแหน่งที่ตั้งของตลาดสมัยรัชกาลที่ ๑-๓	๑๐๒
เส้นทางสัญจร	
- เส้นทางสัญจรทางน้ำสมัยรัชกาลที่ ๑-๓	๑๐๘
- เส้นทางสัญจรทางบกสมัยรัชกาลที่ ๑	๑๑๘
- เส้นทางสัญจรทางบกสมัยรัชกาลที่ ๒	๑๒๔
- เส้นทางสัญจรทางบกสมัยรัชกาลที่ ๓	๑๒๕

บทที่ ๓ ตำแหน่งที่ตั้งองค์ประกอบเมืองสมัยรัชกาลที่ ๔-๖

พระราชวังและวัง

- ตำแหน่งที่ตั้งของพระราชวังและวังสมัยรัชกาลที่ ๔ ๑๔๐
- ตำแหน่งที่ตั้งของพระราชวังและวังสมัยรัชกาลที่ ๕ ๑๔๘
- ตำแหน่งที่ตั้งของพระราชวังและวังสมัยรัชกาลที่ ๖ ๑๕๘

วัด

- ตำแหน่งที่ตั้งของวัดสมัยรัชกาลที่ ๔ ๑๖๒
- ตำแหน่งที่ตั้งของวัดสมัยรัชกาลที่ ๕ ๑๖๖
- ตำแหน่งที่ตั้งของวัดสมัยรัชกาลที่ ๖ - ปัจจุบัน ๑๖๗

สถานที่ราชการ

- ตำแหน่งที่ตั้งของสถานที่ราชการสมัยรัชกาลที่ ๔ ๑๗๒
- ตำแหน่งที่ตั้งของสถานที่ราชการสมัยรัชกาลที่ ๕ ๑๗๖
- ตำแหน่งที่ตั้งของสถานที่ราชการสมัยรัชกาลที่ ๖ ๑๘๔

ที่พักอาศัยและชุมชน

- ตำแหน่งที่ตั้งของที่พักอาศัยและชุมชนสมัยรัชกาลที่ ๔ ๑๙๔
- ตำแหน่งที่ตั้งของที่พักอาศัยและชุมชนสมัยรัชกาลที่ ๕ ๒๑๐
- ตำแหน่งที่ตั้งของที่พักอาศัยและชุมชนสมัยรัชกาลที่ ๖ ๒๓๐

ตลาด

- ตำแหน่งที่ตั้งของตลาดสมัยรัชกาลที่ ๔-๖ ๒๔๘

เส้นทางสัญจร

- เส้นทางสัญจรทางน้ำสมัยรัชกาลที่ ๔ ๒๕๒
- เส้นทางสัญจรทางน้ำสมัยรัชกาลที่ ๕ ๒๕๘
- เส้นทางสัญจรทางน้ำสมัยรัชกาลที่ ๖ ๒๖๖
- เส้นทางสัญจรทางบกสมัยรัชกาลที่ ๔ ๒๗๐
- เส้นทางสัญจรทางบกสมัยรัชกาลที่ ๕ ๒๗๔
- เส้นทางสัญจรทางบกสมัยรัชกาลที่ ๖ ๒๘๒

บทที่ ๔ ตำแหน่งที่ตั้งองค์ประกอบเมืองสมัยรัชกาลที่ ๗-๙

พระราชวังและวัง

- ตำแหน่งที่ตั้งของพระราชวังและวังสมัยรัชกาลที่ ๗-๙ ๒๘๖

วัด

- ตำแหน่งที่ตั้งของวัดสมัยรัชกาลที่ ๗-๙ ๓๐๐

สถานที่ราชการ

- ตำแหน่งที่ตั้งของสถานที่ราชการสมัยรัชกาลที่ ๗ ๓๐๘
- ตำแหน่งที่ตั้งของสถานที่ราชการสมัยรัชกาลที่ ๘ ๓๑๒
- ตำแหน่งที่ตั้งของสถานที่ราชการสมัยรัชกาลที่ ๙ ๓๑๘

ที่พักอาศัยและชุมชน

- ตำแหน่งที่ตั้งของที่พักอาศัยและชุมชนสมัยรัชกาลที่ ๗-๘ ๓๒๘
- ตำแหน่งที่ตั้งของที่พักอาศัยและชุมชนสมัยรัชกาลที่ ๙ ๓๓๔

ตลาด

- ตำแหน่งที่ตั้งของตลาดสมัยรัชกาลที่ ๗-๙ ๓๖๒

เส้นทางสัญจร

- เส้นทางสัญจรทางน้ำสมัยรัชกาลที่ ๗-๙ ๓๗๒
- เส้นทางสัญจรทางบกสมัยรัชกาลที่ ๗-๙ ๓๘๒

บทที่ ๕ บทวิเคราะห์เรื่องความสัมพันธ์ของตำแหน่งที่ตั้ง ขององค์ประกอบเมือง

- สมัยรัชกาลที่ ๑ ๓๙๐
- สมัยรัชกาลที่ ๒ ๔๐๔
- สมัยรัชกาลที่ ๓ ๔๐๘
- สมัยรัชกาลที่ ๔ ๔๑๖
- สมัยรัชกาลที่ ๕ ๔๓๐
- สมัยรัชกาลที่ ๖ ๔๔๘
- สมัยรัชกาลที่ ๗-๘ ๔๕๘
- สมัยรัชกาลที่ ๙ ๔๖๘
- ข้อสรุปและข้อเสนอแนะ ๔๘๒



สารบัญแผนที่

แผนที่

๑.๑	แสดงอาณาเขตกรุงธนบุรี	๑๖
๑.๒	แสดงป้อมปราการ และประตูพระนคร รัชกาลที่ ๑	
๒.๑	แสดงตำแหน่งที่ตั้งพระราชวังและวังในสมัยรัชกาลที่ ๑	๓๒
๒.๒	แสดงตำแหน่งที่ตั้งพระราชวังและวังในสมัยรัชกาลที่ ๒	๓๖
๒.๓	แสดงตำแหน่งที่ตั้งพระราชวังและวังในสมัยรัชกาลที่ ๓	๔๐
๒.๔	แสดงตำแหน่งวัดโบราณก่อนสร้างกรุงรัตนโกสินทร์	๕๕
๒.๕	แสดงตำแหน่งที่ตั้งวัดในสมัยรัชกาลที่ ๑	๖๒
๒.๖	แสดงตำแหน่งที่ตั้งวัดในสมัยรัชกาลที่ ๒	๖๖
๒.๗	แสดงตำแหน่งที่ตั้งวัดในสมัยรัชกาลที่ ๓	๗๒
๒.๘	แสดงตำแหน่งที่ตั้งสถานที่ราชการในสมัยรัชกาลที่ ๑-๓	๗๖
๒.๙	แสดงตำแหน่งแหล่งชุมชนและพาณิชยกรรมในสมัยรัชกาลที่ ๑	๙๖
๒.๑๐	แสดงตำแหน่งแหล่งชุมชนและพาณิชยกรรมในสมัยรัชกาลที่ ๒	๙๘
๒.๑๑	แสดงตำแหน่งแหล่งชุมชนและพาณิชยกรรมในสมัยรัชกาลที่ ๓	๑๐๐
๒.๑๒	แสดงเส้นทางสัญจรทางน้ำในสมัยรัชกาลที่ ๑-๓	๑๑๖
๒.๑๓	แสดงเส้นทางสัญจรทางบกในสมัยรัชกาลที่ ๑	๑๒๒
๒.๑๔	แสดงเส้นทางสัญจรทางบกในสมัยรัชกาลที่ ๒	๑๒๖
๒.๑๕	แสดงเส้นทางสัญจรทางบกในสมัยรัชกาลที่ ๓	๑๒๘
๓.๑	แสดงตำแหน่งที่ตั้งป้อมปราการ กำแพง และประตูเมือง ในสมัยรัชกาลที่ ๔	๑๓๔
๓.๒	แสดงตำแหน่งที่ตั้งป้อมปราการ กำแพง และประตูเมือง ในสมัยรัชกาลที่ ๕	๑๓๖
๓.๓	แสดงตำแหน่งที่ตั้งป้อมปราการ กำแพง และประตูเมือง ในสมัยรัชกาลที่ ๖	๑๓๘
๓.๔	แสดงตำแหน่งที่ตั้งพระราชวัง วัง ในสมัยรัชกาลที่ ๔	๑๔๔
๓.๕	แสดงตำแหน่งที่ตั้งพระราชวัง วัง ในสมัยรัชกาลที่ ๕	๑๔๕
๓.๖	แสดงตำแหน่งอาณาเขตพระบรมมหาราชวังและพระราชวังดุสิต	๑๕๖
๓.๗	แสดงตำแหน่งที่ตั้งพระราชวัง วัง ในสมัยรัชกาลที่ ๖	๑๖๐
๓.๘	แสดงตำแหน่งที่ตั้งวัดในสมัยรัชกาลที่ ๔	๑๖๔
๓.๙	แสดงตำแหน่งที่ตั้งวัดในสมัยรัชกาลที่ ๕	๑๖๘
๓.๑๐	แสดงตำแหน่งที่ตั้งวัดในสมัยรัชกาลที่ ๖	๑๗๐
๓.๑๑	แสดงตำแหน่งที่ตั้งสถานที่ราชการในสมัยรัชกาลที่ ๔	๑๗๔

๓.๑๒	แสดงตำแหน่งที่ตั้งสถานที่ราชการในสมัยรัชกาลที่ ๕	๑๘๖
๓.๑๓	แสดงตำแหน่งที่ตั้งสถานที่ราชการในสมัยรัชกาลที่ ๖	๑๙๒
๓.๑๔	แสดงตำแหน่งชุมชนและพาณิชยกรรมในสมัยรัชกาลที่ ๕	๒๐๘
๓.๑๕	แสดงตำแหน่งชุมชนและพาณิชยกรรมในสมัยรัชกาลที่ ๕	๒๒๘
๓.๑๖	แสดงตำแหน่งชุมชนและพาณิชยกรรมในสมัยรัชกาลที่ ๖	๒๔๖
๓.๑๗	แสดงตำแหน่งเส้นทางสัญจรทางน้ำในสมัยรัชกาลที่ ๕	๒๕๖
๓.๑๘	แสดงตำแหน่งเส้นทางสัญจรทางน้ำในสมัยรัชกาลที่ ๕	๒๖๔
๓.๑๙	แสดงตำแหน่งเส้นทางสัญจรทางน้ำในสมัยรัชกาลที่ ๖	๒๖๘
๓.๒๐	แสดงตำแหน่งเส้นทางสัญจรทางบกในสมัยรัชกาลที่ ๕	๒๗๒
๓.๒๑	แสดงตำแหน่งเส้นทางสัญจรทางบกในสมัยรัชกาลที่ ๕ (ก่อนตัดถนนราชดำเนิน)	๒๗๘
๓.๒๒	แสดงตำแหน่งเส้นทางสัญจรทางบกในสมัยรัชกาลที่ ๕ (หลังตัดถนนราชดำเนิน)	๒๘๐
๓.๒๓	แสดงตำแหน่งเส้นทางสัญจรทางบกในสมัยรัชกาลที่ ๖	๒๘๔
๔.๑	แสดงตำแหน่งที่ตั้งป้อมปราการ กำแพง ประตูเมือง ในสมัยรัชกาลที่ ๗-๙	๒๘๘
๔.๒	แสดงตำแหน่งที่ตั้งพระราชวัง วัง ในสมัยรัชกาลที่ ๗	๒๙๔
๔.๓	แสดงตำแหน่งที่ตั้งพระราชวัง วัง ในสมัยรัชกาลที่ ๘	๒๙๖
๔.๔	แสดงตำแหน่งที่ตั้งพระราชวัง วัง ในสมัยรัชกาลที่ ๙	๒๙๘
๔.๕	แสดงตำแหน่งที่ตั้งวัดในสมัยรัชกาลที่ ๗-๙	๓๐๖
๔.๖	แสดงตำแหน่งที่ตั้งสถานที่ราชการในสมัยรัชกาลที่ ๗	๓๑๐
๔.๗	แสดงตำแหน่งที่ตั้งสถานที่ราชการในสมัยรัชกาลที่ ๘	๓๑๖
๔.๘	แสดงตำแหน่งที่ตั้งสถานที่ราชการในสมัยรัชกาลที่ ๙	๓๒๖
๔.๙	แสดงตำแหน่งแหล่งชุมชน พาณิชยกรรม ในสมัยรัชกาลที่ ๗-๘	๓๓๒
๔.๑๐	แสดงตำแหน่งแหล่งชุมชน พาณิชยกรรม ในสมัยรัชกาลที่ ๙	๓๖๐
๔.๑๑	แสดงเส้นทางสัญจรทางน้ำในสมัยรัชกาลที่ ๗	๓๗๖
๔.๑๒	แสดงเส้นทางสัญจรทางน้ำในสมัยรัชกาลที่ ๘	๓๗๘
๔.๑๓	แสดงเส้นทางสัญจรทางน้ำในสมัยรัชกาลที่ ๙	๓๘๐
๔.๑๔	แสดงเส้นทางสัญจรทางบกในสมัยรัชกาลที่ ๗	๓๘๔
๔.๑๕	แสดงเส้นทางสัญจรทางบกในสมัยรัชกาลที่ ๘	๓๘๖
๔.๑๖	แสดงเส้นทางสัญจรทางบกในสมัยรัชกาลที่ ๙	๓๘๘

๕.๑	แสดงองค์ประกอบกรุงรัตนโกสินทร์ในสมัยรัชกาลที่ ๑	๔๐๒
๕.๒	แสดงองค์ประกอบกรุงรัตนโกสินทร์ในสมัยรัชกาลที่ ๒	๔๐๖
๕.๓	แสดงองค์ประกอบกรุงรัตนโกสินทร์ในสมัยรัชกาลที่ ๓	๔๑๔
๕.๔	แสดงองค์ประกอบกรุงรัตนโกสินทร์ในสมัยรัชกาลที่ ๔	๔๒๘
๕.๕	แสดงองค์ประกอบกรุงรัตนโกสินทร์ในสมัยรัชกาลที่ ๕	๔๔๖
๕.๖	แสดงองค์ประกอบกรุงรัตนโกสินทร์ในสมัยรัชกาลที่ ๖	๔๕๖
๕.๗	แสดงองค์ประกอบกรุงรัตนโกสินทร์ในสมัยรัชกาลที่ ๗	๔๖๔
๕.๘	แสดงองค์ประกอบกรุงรัตนโกสินทร์ในสมัยรัชกาลที่ ๘	๔๖๖
๕.๙	แสดงองค์ประกอบกรุงรัตนโกสินทร์ในสมัยรัชกาลที่ ๙	๔๘๐









บทคัดย่อ



งานวิจัยเรื่องนี้เป็นการศึกษาวิเคราะห์กรุงรัตนโกสินทร์ในด้านกายภาพ โดยพิจารณาตำแหน่งที่ตั้งและความสัมพันธ์ที่มีต่อกันระหว่างองค์ประกอบที่สำคัญของเมือง ได้แก่ วัด สถาปัตยกรรม บ้าน ตลาด และเส้นทางสัญจรซึ่งประกอบด้วย คลอง สะพาน และถนน เพื่อเป็นพื้นฐานให้เข้าใจความเป็นมาและเหตุผลของการก่อตัวของแต่ละองค์ประกอบ ตลอดจนวิเคราะห์ความสัมพันธ์ระหว่างองค์ประกอบเหล่านี้ ซึ่งจะเกี่ยวข้องกับอิทธิพลที่มีผลต่อการเติบโตและรูปแบบของชุมชนเมือง รวมทั้งการทดลองสังเคราะห์รูปแบบและลักษณะทางกายภาพของรูปสัณฐานของเมือง จากตำแหน่งที่ตั้งขององค์ประกอบหลักและความต่อเนื่องทางกายภาพที่เกิดขึ้นในกรุงรัตนโกสินทร์อย่างเป็นลำดับตั้งแต่เริ่มแรกของการสร้างกรุงจนถึงปัจจุบัน

ในการดำเนินการวิจัยได้ศึกษาและวิเคราะห์ข้อมูลด้านเอกสารโดยมุ่งไปในทิศทางของประวัติศาสตร์ตามลำดับขั้นตอนของเหตุการณ์ ทั้งนี้ได้ทำการวิจัยภาคสนามเพิ่มเติมเฉพาะในส่วนที่เป็นข้อมูลของบางองค์ประกอบในปัจจุบัน เพื่อแสดงภาพรวมของตำแหน่งที่ตั้งของแต่ละองค์ประกอบในแต่ละรัชกาล โดยนำเสนอในแบบเหตุการณ์ต่อเนื่อง และได้ทดลองสังเคราะห์ความสัมพันธ์ขององค์ประกอบเมืองประเภทต่าง ๆ รวมทั้งลักษณะทางกายภาพของสัณฐานของเมือง เป็นแผนที่แยกแต่ละรัชกาล อันจะเป็นภาพรวมให้เห็นแนวความคิดเกี่ยวกับวิวัฒนาการของชุมชน การเปลี่ยนแปลงและความสัมพันธ์ต่อเนื่องของแต่ละองค์ประกอบที่มีต่อกัน

พื้นที่ที่ทำการศึกษา ได้แก่ บริเวณกรุงรัตนโกสินทร์ตั้งแตริมน้ำเจ้าพระยาไปถึงแนวคลองผดุงกรุงเกษม ตำแหน่งที่ตั้งขององค์ประกอบหลักของเมืองบ่งบอกถึงความสัมพันธ์ต่อเนื่องกับประวัติศาสตร์และวิถีชีวิตของผู้คน สมควรแก่การอนุรักษ์เพื่อรักษาเอกลักษณ์ และสัญลักษณ์ของพื้นที่ให้คงอยู่พร้อมทั้งการปรับปรุงและพัฒนา ซึ่งอาจจะแตกต่างกันไปในแต่ละบริเวณ ตามความเหมาะสม จึงควรมีระดับความสำคัญของการอนุรักษ์ลดหลั่นกันไป เช่น เขตชั้นในจากริมแม่น้ำเจ้าพระยา ถึงคลองคูเมืองเดิม เป็นเขตที่มีความสำคัญของการอนุรักษ์ในระดับสูง มีอาคารที่มีความสำคัญอยู่มากเป็นองค์ประกอบหลัก เช่น พระบรมมหาราชวัง วัดสำคัญเป็นจำนวนมาก สถาบันราชการ และสถานศึกษารุ่นเก่า ส่วนเป็นอาคารที่มีความสำคัญทางประวัติศาสตร์ และรูปแบบสถาปัตยกรรม นอกจากนั้นยังมีที่ว่างสาธารณะ และอนุสรณ์สถานต่าง ๆ หลายแห่ง เอกลักษณ์ของกลุ่มอาคารและพื้นที่ที่มีความสำคัญทางประวัติศาสตร์ เหล่านี้ แสดงให้เห็นถึงการตั้งถิ่นฐานของชุมชนในสมัยกรุงรัตนโกสินทร์ช่วงแรก ซึ่งเริ่มจากพระบรมมหาราชวังและวังหน้าเป็นแกนนำ อันเป็นเหตุให้เกิดวังเจ้านาย และบ้านเรือนขุนนางเสนาบดี อยู่ในบริเวณใกล้เคียง และต่อมาภายหลังมีการเปลี่ยนประโยชน์ใช้สอยเป็นที่ทำการของทางราชการ และสถานศึกษาไปเป็นจำนวนมาก นอกจากนั้นยังมีวัดสำคัญที่พระมหากษัตริย์ทรงสร้าง หรือบูรณะปฏิสังขรณ์ และเชื่อมโยงไปสู่เส้นทางคมนาคม ซึ่งในยุคแรกจะเน้นแม่น้ำเจ้าพระยา และคลองคูเมืองเดิมเป็นเส้นทางสัญจรหลัก

สำหรับเขตชั้นกลาง จากแนวคลองคูเมืองเดิมถึงแนวคลองรอบกรุง เอกลักษณ์ของเขตนี้จะเป็นวัดสำคัญต่าง ๆ เช่น วัดสุทัศน์เทพวราราม ซึ่งถือว่าเป็นศูนย์กลางเมือง รวมทั้งอนุสรณ์สถานที่มีความสำคัญในประวัติศาสตร์ และยังหลงเหลืออยู่ เช่น ป้อมพระสุเมรุ ป้อมมหากาฬ และกำแพงเมืองติดป้อมมหากาฬ และวัดบวรนิเวศน์วิหาร รวมทั้งมีสถาบันราชการอีกเป็นจำนวนมาก เช่นเดียวกับย่านพาณิชย์กรรมและตึกแถวรุ่นแรก ๆ

นอกจากนั้นยังมีสาธารณูปโภคที่สำคัญ เช่น คลอง สะพาน ถนน ทำให้เกิดองค์ประกอบเมืองประเภทชุมชนพาณิชย์กรรมและพักอาศัย เกิดขึ้นตามแนวของเส้นทางสัญจรหลักเหล่านี้ อันเป็นจุดเริ่มต้นของการเจริญเติบโตของเมือง ที่เริ่มขยายตัวออกไปในพื้นที่ฝั่งตะวันออกของกรุงรัตนโกสินทร์อย่างชัดเจน ในขณะที่องค์ประกอบเมืองประเภทอื่น ๆ เช่น วัดและวังเจ้านาย บ้านเสนาบดี และสถานศึกษา มีความสำคัญในระดับรองลงมาจากเขตชั้นใน และมีความสัมพันธ์เชื่อมโยงกับเส้นทางสาธารณูปโภคหลัก

ส่วนเขตชั้นนอก จากแนวคลองรอบกรุงถึงแนวคลองผดุงกรุงเกษม นั้น องค์ประกอบเมือง เช่น วัด และอาคารราชการในบริเวณนี้จะน้อยลง และไม่มีความสำคัญเท่า ๒ เขตชั้นในที่กล่าวมา แต่จะเน้นหนักไปในด้านขององค์ประกอบเมืองประเภทสาธารณูปโภค และสาธารณูปการ ได้แก่ ถนนสายหลักต่าง ๆ หลายสาย ที่พุ่งออกสู่พื้นที่ด้านตะวันออกของกรุงรัตนโกสินทร์ รวมทั้งถนนรองและถนนซอยที่แตกแนวออกไปเป็นโครงข่ายของการคมนาคมทางบกอย่างชัดเจน สาธารณูปการหลักที่เพิ่งเริ่มมีขึ้นในกรุงรัตนโกสินทร์ล้วนเป็นรูปแบบใหม่ขององค์ประกอบเมืองที่มีสถานะที่ทำงานเพื่อการบริการของรัฐให้แก่ประชาชนตามแบบอย่างสากล ส่วนชุมชนพักอาศัยจะแสดงให้เห็นรูปแบบของการอยู่อาศัยร่วมกับการประกอบ





เขตกรุงรัตนโกสินทร์ชั้นนอก

การค้ำในรูปของอาคารพาณิชย์พักอาศัย ซึ่งพัฒนามาจากย่านประกอบการค้าในยุคต้นรัตนโกสินทร์ ซึ่งองค์ประกอบเมืองประเภทนี้มีความสัมพันธ์กับถนนเป็นอย่างมาก สำหรับบริเวณริมแม่น้ำเจ้าพระยาและริมคลองผิงธนบุรี เป็นบริเวณที่มีองค์ประกอบเมืองประเภทวัง อาคารทางศาสนา สถานที่ราชการ และที่พักอาศัยเป็นบ้านเรือนริมน้ำ ซึ่งแสดงให้เห็นลักษณะของการตั้งถิ่นฐานชุมชนดั้งเดิมของกรุงธนบุรี และกรุงรัตนโกสินทร์ ที่มีวัดวัง คลอง ป้อมและชุมชนที่เกี่ยวข้องสัมพันธ์ซึ่งกันและกัน อันควรได้รับการอนุรักษ์และปรับปรุงลักษณะเฉพาะทางกายภาพไว้

ตำแหน่งที่ตั้งขององค์ประกอบหลักของเมืองเหล่านี้บ่งบอกให้ทราบถึงความสัมพันธ์ต่อเนื้อที่ประวัติศาสตร์และวิถีชีวิตของชุมชน จึงควรมีการรักษาเอกลักษณ์และสัญลักษณ์ของแต่ละบริเวณให้คงอยู่ ขณะเดียวกันก็ไม่ควรละเลยการปรับปรุงและพัฒนาพื้นที่เหล่านี้ให้คงมีคุณค่าและมีความหมาย เพื่อให้คนไทยยุคปัจจุบันได้ใช้ประโยชน์อย่างสะดวกและเหมาะสมอันจะเกิดความรู้สึกผูกพันและหวงแหนขึ้น

บทนำ

ความเป็นมาของการวิจัย



จุฬาลงกรณ์มหาวิทยาลัยได้ริเริ่มให้มีทุนวิจัยเพื่อเฉลิมฉลองการได้รับพระราชทานพระอิสริยยศและอิสริยยศักดิ์เป็นที่สมเด็จพระเทพรัตนราชสุดา เจ้าฟ้ามหาจักรีสิรินธร รัฐสีมาคุณากรปิยชาติ สยามบรมราชกุมารี ในพ.ศ. ๒๕๒๑ เพื่อเป็นการส่งเสริม บุคคล แสงหา ทำนุบำรุง และถ่ายทอดความรู้อันเนื่องด้วยอารยธรรมของชนชาวไทย ให้คณาจารย์ในมหาวิทยาลัยได้ทำการวิจัยเกี่ยวกับวิวัฒนาการของอารยธรรมไทย หรือการวิจัยเกี่ยวกับปัจจัยหรือปัญหาที่มีผลกระทบต่ออารยธรรมไทย

ในช่วง พ.ศ. ๒๕๒๕ จุฬาลงกรณ์มหาวิทยาลัยได้สนับสนุนโครงการวิจัย ๕ โครงการ เพื่อเฉลิมฉลองในโอกาสสมโภชกรุงรัตนโกสินทร์ ๒๐๐ ปี คณาจารย์กลุ่มหนึ่งในคณะสถาปัตยกรรมศาสตร์ ได้ทำการวิจัยเฉพาะเรื่อง ที่เกี่ยวกับกรุงรัตนโกสินทร์ ซึ่งเป็นส่วนหนึ่งของโครงการวิจัยแม่บทของ

คณะสถาปัตยกรรมศาสตร์ โดยเน้นหัวข้อเฉพาะเรื่อง วัด วัง บ้าน ตลาด และคลอง ในกรุงเทพฯ ในช่วง ๒๐๐ ปี อันเป็นผลให้เกิดความสนใจและความเข้าใจในประเด็นต่าง ๆ ของแต่ละเรื่องซึ่งมีความเกี่ยวข้องกับลักษณะทางศิลปวัฒนธรรม รวมทั้งทางด้านสถาปัตยกรรม และสภาพชุมชนของไทยมากขึ้น ดังนั้นจึงได้เกิดแรงจูงใจและเล็งเห็นความเหมาะสมของคุณค่าและประโยชน์ทางวิชาการที่จะดำเนินโครงการวิจัยต่อเนื่อง โดยการวิเคราะห์ (Analysis) ในชั้นรายละเอียดเกี่ยวกับเนื้อหาต่าง ๆ ดังกล่าวโดยวิธีสังเคราะห์ (Synthesis) ภาพรวมของกรุงรัตนโกสินทร์ ในแง่มุมของวิวัฒนาการและสภาพลักษณะของชุมชนเมือง ความสัมพันธ์ระหว่างองค์ประกอบต่าง ๆ ที่ทำให้เกิดชุมชนและเมือง (Urban Matrix) อันได้แก่ศูนย์กลางทางการปกครองและบริหาร ศูนย์กลางทางศาสนา หลักแหล่งที่ตั้งบ้านเรือนที่อยู่อาศัย เส้นทางคมนาคมติดต่อ สาธารณูปโภค และสาธารณูปการต่าง ๆ ที่จำเป็นในแต่ละยุคสมัย

จากการที่มีความสนใจร่วมกัน ทำให้กลุ่มผู้วิจัยจากภาควิชาสถาปัตยกรรมศาสตร์จำนวน ๖ คน รวมตัวกันขึ้นเพื่อร่วมกันทำโครงการวิจัยที่เป็นการวิเคราะห์องค์ประกอบด้านกายภาพในเขตกรุงรัตนโกสินทร์ ตั้งแต่เริ่มต้นในพ.ศ. ๒๕๒๕ จนถึงปัจจุบัน โดยเน้นเฉพาะตำแหน่งที่ตั้งและความสัมพันธ์ต่อเนื่องขององค์ประกอบหลัก ได้แก่ วัด วัง สถาบันราชการ (สถานที่ทำการ) บ้าน ชุมชน ตลาด คลอง สะพาน และถนน ขึ้น โดยเสนอโครงการต่อคณะกรรมการบริหารกองทุนจุฬาลงกรณ์มหาวิทยาลัย เพื่อเฉลิมฉลองสมเด็จพระเทพรัตนราชสุดาฯ สยามบรมราชกุมารี และได้รับอนุมัติให้ดำเนินการใน พ.ศ. ๒๕๒๙ นับเป็นงานวิจัยโครงการแรกที่ได้รับการสนับสนุนจากทุนนี้ ใช้เวลาดำเนินงานประมาณ ๒ ปี โดยเริ่มดำเนินงานตั้งแต่ พ.ศ. ๒๕๒๙-๒๕๓๑

วัตถุประสงค์ของการวิจัย

จากความเป็นมาดังกล่าวข้างต้น กลุ่มผู้วิจัยซึ่งเป็นกลุ่มคณาจารย์ที่ทำการสอนในวิชานุรักษ์สถาปัตยกรรม ซึ่งเปิดสอนในคณะสถาปัตยกรรมศาสตร์ จึงได้ร่วมกันทำโครงการวิจัยนี้ โดยมีวัตถุประสงค์ดังนี้

๑. เพื่อศึกษาตำแหน่งที่ตั้งขององค์ประกอบที่มีอิทธิพลสำคัญต่อเมือง ซึ่งได้แก่ วัด วัง สถาบันราชการ บ้าน ตลาด คลอง สะพาน และถนนตามที่ปรากฏจากหลักฐานทางประวัติศาสตร์ในช่วงระยะเวลาต่าง ๆ เพื่อเป็นพื้นฐานให้เข้าใจถึงความเป็นมา และเหตุผลของการก่อตัวของแต่ละองค์ประกอบ อันจะเชื่อมโยงไปสู่การวิเคราะห์ในรายละเอียด และความสัมพันธ์ระหว่างองค์ประกอบเหล่านี้ต่อไป

๒. เพื่อการวิเคราะห์ความสัมพันธ์ระหว่างประเภทขององค์ประกอบต่าง ๆ ของเมืองกับการพัฒนารูปแบบ และแผนผังของเมืองในแต่ละยุคสมัย ซึ่งจะเกี่ยวข้องกับทิวทัศน์ทางด้านต่าง ๆ ที่มีผลต่อการเติบโต และรูปแบบของชุมชน

๓. เพื่อทำการทดลองสังเคราะห์รูปแบบและลักษณะทางกายภาพหรือสัณฐานของเมือง (Urban Morphology) โดยพิจารณาและกำหนดขอบเขตความสัมพันธ์ระหว่างตำแหน่งที่ตั้งขององค์ประกอบหลัก และลักษณะความต่อเนื่องทางกายภาพ กับวิวัฒนาการต่าง ๆ ดังที่ได้เกิดขึ้นในกรุงรัตนโกสินทร์อย่างเป็นลำดับตั้งแต่เริ่มแรกของการสร้างกรุงรัตนโกสินทร์จนถึงปัจจุบัน

ขอบเขตของการวิจัย

๑. องค์ประกอบเมืองที่สำคัญในงานวิจัยนี้จะเลือกเฉพาะพระบรมมหาราชวัง พระราชวังและวัง วัดและอาคารทางศาสนาในศาสนาอื่น สถานที่ทำการของรัฐบาล บ้าน ชุมชน ตลาด ย่านพาณิชยกรรม คลองท่าเรือ สะพาน ถนน กำแพงเมือง และป้อมเท่านั้น

๒. ข้อมูลจากเอกสาร จะอาศัยข้อมูลจากหลักฐานทางประวัติศาสตร์ที่ได้ตีพิมพ์แล้ว เช่น จากผลงานวิจัยชุด วัด พระราชวังและวัง บ้าน ตลาด คลอง ถนน ในกรุงเทพฯ ซึ่งจุฬาลงกรณ์มหาวิทยาลัย จัดพิมพ์ในโอกาสสมโภชกรุงรัตนโกสินทร์ ๒๐๐ ปี รวมทั้งจากเอกสารประวัติศาสตร์ หนังสือบทความ และหลักฐานต่าง ๆ ที่เกี่ยวข้อง โดยจะยึดถือข้อมูลต่าง ๆ ดังกล่าวเป็นเกณฑ์พื้นฐาน

๓. ข้อมูลในส่วนที่เกี่ยวกับ ชุมชน และย่านพาณิชยกรรม ในเขตกรุงรัตนโกสินทร์ ในสมัยรัชกาลปัจจุบัน ซึ่งในผลงานวิจัยเฉพาะเรื่อง และเอกสารอื่น ๆ ไม่มีนั้น จะมีการสำรวจภาคสนามเพิ่มเติม โดยจะเน้นในด้านตำแหน่งที่ตั้งของชุมชนที่เป็นย่านพาณิชยกรรม ในเขตกรุงรัตนโกสินทร์ ซึ่งจะมีความแตกต่างไปจากที่เคยมีในรัชกาลที่ผ่านมา นอกจากนั้นการโยกย้ายและเปลี่ยนประโยชน์ใช้สอยของอาคารสถานที่ราชการ ก็เป็นสิ่งที่ต้องมีการสำรวจเพิ่มเติมด้วย

๔. การสังเคราะห์ข้อมูลและรายละเอียดองค์ประกอบเมืองประเภทต่าง ๆ โดยแปรเป็นภาพรวมของแผนที่แสดงลักษณะชุมชนในช่วงระยะเวลาต่าง ๆ ที่ต่อเนื่องกันนั้น เพื่อความกะทัดรัดของการนำเสนอผลงาน จึงกำหนดว่าจะใช้ขนาดกระดาษ $๗\frac{๑}{๔}'' \times ๑๐\frac{๑}{๔}''$ ซึ่งจะเป็นการย่อส่วนจากขนาดจริงที่ใช้ในช่วงการทดลองสังเคราะห์ตำแหน่งที่ตั้งที่ทำขึ้นเพื่อการศึกษา



วิธีดำเนินการวิจัย และขั้นตอนการดำเนินงาน

การวิจัยนี้เป็นการศึกษาตำแหน่งที่ตั้งขององค์ประกอบหลักที่กลุ่มผู้วิจัยเลือกและศึกษาความสัมพันธ์ต่อเนื่องขององค์ประกอบหลักดังกล่าวที่เป็นอิทธิพลต่อการตั้งถิ่นฐานของชุมชนเมืองในบริเวณกรุงรัตนโกสินทร์ จึงต้องอาศัยการวิเคราะห์ข้อมูลทางด้านเอกสาร (Documentary Research) โดยเน้นการค้นคว้าจากหลักฐานทางประวัติศาสตร์ที่ปรากฏ (Historical Approach) ร่วมกับการวิจัยภาคสนาม (Field Research) ในบางส่วนที่ข้อมูลจากเอกสารไม่มีจึงต้องมีการสำรวจเพิ่มเติม การเสนอรายงานใช้วิธีพรรณนา วิเคราะห์ (Analytical Description) เป็นการบรรยายสรุปข้อมูล วิเคราะห์ และอภิปราย โดยอาศัยข้อเท็จจริงที่ได้จากข้อมูลวิธีต่าง ๆ และจากการวิเคราะห์ของผู้วิจัยร่วมกัน ร่วมกับการแสดงด้วยแผนที่ที่แสดงตำแหน่งที่ตั้งขององค์ประกอบเมืองแต่ละประเภท และนำเสนอเนื้อหาในแบบเหตุการณ์ต่อเนื่อง (Chronological Approach)

บทที่ ๑

การสถาปนากรุงรัตนโกสินทร์

สภาพกรุงเทพฯ ก่อนเป็นพระนคร



แคว้นเดิมพื้นที่ที่เรียกกันว่า “กรุงรัตนโกสินทร์” นั้นอยู่ต่ำกว่าระดับน้ำ เพราะจากการสำรวจทางวิศวกรรม พบร่องรอยของฝั่งทะเลอ่าวไทยไกลถึงจังหวัดอุตรดิตถ์ ฝั่งทะเลนี้ค่อย ๆ ถอยไปทางใต้ตามปรากฏการณ์ทางธรรมชาติจนเกิดเป็นที่ราบลุ่มกว้างใหญ่ แม่น้ำเจ้าพระยาได้พัดพาเอาดินตะกอนและโคลนตม ซึ่งมีคุณค่าต่อการเพาะปลูกมาทับถมจนกลายเป็นแผ่นดินที่อุดมสมบูรณ์เรียกกันว่า “ที่ราบลุ่มแม่น้ำเจ้าพระยา” ซึ่งสภาพพื้นที่เป็นแอ่งกะทะจากปากอ่าวในปัจจุบันสูงขึ้นไปทางเหนือประมาณ ๓๐๐ กิโลเมตร โดยอายุของดินชั้นนี้ประมาณไม่เกิน ๑๐,๐๐๐ ปี^๑ ปรากฏการณ์ทางธรรมชาตินี้ยังไม่สิ้นสุด และมีแนวโน้มว่าจะดำเนินต่อไปโดยลำดับ สภาพดินบริเวณที่ตั้งกรุงรัตนโกสินทร์จึงมีลักษณะชั้นดินตอนบนเป็นดินเหนียว หนาประมาณ

^๑ Chai Muktabhant, Pairoje Teerawong and Wichien Tengamnuay : *Engineering Properties of Bangkok Subsoils* (Chulalongkorn University, 1966) p. 6



๒๐ เมตร ชั้นถัดลงไปเป็นดินตะกอนปนทรายและกรวดเป็นชั้น ๆ ส่วนชั้นหินดานอยู่ลึกมาก^๒

การตั้งถิ่นฐานของชุมชนสมัยเริ่มแรกในบริเวณนี้คงมีมานานแล้ว มีหลักฐานทางประวัติศาสตร์ทราบแต่เพียงว่า สมัยที่พระเจ้าอู่ทองทรงสถาปนากรุงศรีอยุธยา เมื่อ พ.ศ. ๑๘๙๓ นั้น เมืองพระประแดงเป็นเมืองหน้าด่านสำคัญที่รักษาพื้นที่บริเวณปากอ่าวไทย ถัดขึ้นมาเป็นชุมชน “เมืองบางกอก” ตั้งอยู่ริมฝั่งแม่น้ำเจ้าพระยา^๓ แต่มิใช่ในสภาพที่มีแม่น้ำผ่านกลางแบ่งพื้นที่ฝั่งพระนครและฝั่งธนบุรีเช่นทุกวันนี้ หากลำน้ำเจ้าพระยาที่ไหลผ่านตามธรรมชาติ เดิมนั้นไหลวกวนจากทางเหนือเข้าคลองบางกอกน้อยอ้อมเข้าคลองตลิ่งชันและคลองบางระมาด แล้วไหลออกทางคลองบางกอกใหญ่ ดังนั้นพื้นที่ตั้งกรุงรัตนโกสินทร์ในอดีต ก็คือ ตำบลบางกอก ซึ่งมีพื้นที่ทั้งฝั่งพระนครและฝั่งธนบุรี รวมเป็นแผ่นดินผืนเดียวกันมาก่อน ชุมชนนี้มีความเจริญเติบโต และมีความหนาแน่นเพิ่มขึ้นเป็นลำดับ พร้อมกับความรู้เรื่องของอาณาจักรกรุงศรีอยุธยา

^๒ วิศวกรรมสถานแห่งประเทศไทย ในพระบรมราชูปถัมภ์ : ข้อมูลสภาพดินบริเวณลุ่มแม่น้ำเจ้าพระยาดอนล่าง (สหมิตรการพิมพ์, ๒๕๒๐) หน้า ๒๔-๒๗, ๖๐-๖๓

^๓ กัธกร กุลชล และ ทรงสรรค์ นิลกำแหง, “วิวัฒนาการทางกายภาพของกรุงรัตนโกสินทร์ฝั่งตะวันออก : ตั้งแต่ก่อนสร้างกรุงจนถึงสมัยเปลี่ยนแปลงระบบการปกครอง”, วารสารมหาวิทยาลัยศิลปากร, ปีที่ ๔๕ ฉบับพิเศษ (ธันวาคม ๒๕๒๓-ธันวาคม ๒๕๒๔) หน้า ๒๒๒



จากความเจริญรุ่งเรืองทางการค้าทางเรือสำเภา กับต่างประเทศ ในสมัยกรุงศรีอยุธยาประกอบกับอุปสรรคจากความคดเคี้ยวของลำน้ำ เจ้าพระยา เป็นเหตุให้พระมหากษัตริย์หลายพระองค์โปรดเกล้าฯ ให้ขุดคลองลัดขึ้นหลายช่วง โดยเริ่มขึ้นในรัชสมัยของสมเด็จพระบรมไตรโลกนาถ (พ.ศ. ๑๙๙๑-๒๐๓๑) โปรดเกล้าฯ ให้ขุดคลองเชื่อมระหว่างคลองบ้านพร้าวกับคลองเชียงรากขึ้นเป็นคลองแรก และต่อมามีการขุดคลองลัดแม่น้ำเจ้าพระยาเพิ่มอีก ๕ แห่ง คือ คลองลัดตำบลบางกรวย คลองลัดหน้าเมืองนนทบุรี คลองลัดตำบลบางกอก คลองลัดปากเกร็ดตำบลบางบัวทอง และคลองลัดนครเขื่อนขันธ์^๑ ซึ่งผลจากการขุดคลองลัดเหล่านี้ นอกจากจะเป็นการเปิดเส้นทางคมนาคมสู่ทะเลหลวงแล้วยังเป็นการเอื้อต่อการปกครองดูแลหัวเมืองในอาณาบริเวณนี้ได้ใกล้ชิดมากยิ่งขึ้นด้วย^๒

ในขณะเดียวกัน จากการขุดคลองลัดบางกอก ซึ่งขุดขึ้นในสมัยสมเด็จพระไชยราชาธิราช (พ.ศ. ๒๐๗๗-๒๐๘๙) จากคลองบางกอกน้อยถึงคลองบางกอกใหญ่ดังกล่าวเป็นเหตุให้สายน้ำเปลี่ยนทาง จนคลองนี้ได้ขยายตัวกว้างออกไปเป็นลำน้ำใหญ่ ส่วนเส้นทางแม่น้ำเดิมแคบลง และ

^๑ กรมศิลปากร, *จดหมายเหตุการอนุรักษ์กรุงรัตนโกสินทร์*, (กรุงเทพฯ: สหประชาพานิชย์, ๒๕๒๕) หน้า ๑๓

^๒ ปิยนาด บุณนาค, ดวงพร นพคุณ และ สุวัฒนา ธาदानันติ, *คลองในกรุงเทพฯ* (กรุงเทพฯ: โรงพิมพ์จุฬาลงกรณ์มหาวิทยาลัย, ๒๕๒๕) หน้า ๑๗

ดินเขินขึ้นจนเปลี่ยนสภาพเป็นโคลงในเวลาต่อมา ทำให้สภาพพื้นที่ที่เคยเป็นแผ่นดินแดนเดียวกันถูกแบ่งแยกจากกันเป็น ๒ ฝั่ง มีแม่น้ำเจ้าพระยาผ่ากลาง เมืองบางกอกเริ่มมีความสำคัญทางยุทธศาสตร์ขึ้น และต่อมาตั้งเป็นเมืองด่าน เรียกว่า “เมืองธนบุรีศรีมหาสมุทร” ปรากฏชื่อเป็นทางการครั้งแรกในพระราชพงศาวดารรัชกาลต่อมา คือ รัชกาลสมเด็จพระมหาจักรพรรดิ (พ.ศ. ๒๐๙๑-๒๑๑๑) กำหนดเป็นจุดบังคับให้เรือและสำเภาทุกลำหยุดจอดทอดสมอ เพื่อแจ้งรายละเอียดเกี่ยวกับการเดินทาง สินค้าที่บรรทุกและผู้โดยสารรวมทั้งเก็บภาษีอากรทั้งขาขึ้นและขาล่อง ชุมชนเมืองบางกอกจึงเริ่มเปลี่ยนบทบาทจากหมู่บ้านสวนผลไม้และไร่นามาเป็นเมืองด่านสำคัญเป็นเวลานานกว่า ๓๐๐ ปี ตลอดสมัยกรุงศรีอยุธยา^๑

สภาพบ้านเมืองในช่วงเวลานี้ ตามพงศาวดารกรุงศรีอยุธยาและบันทึกจดหมายเหตุของชาวต่างประเทศที่เข้ามาในสมัยนั้นระบุว่า เป็นเมืองที่มีกำแพงล้อมรอบ มีอาคารที่ทำการของเจ้าเมืองบางกอกบนฝั่งตะวันตก (ฝั่งธนบุรี) ตึกพักรับรองบุคคลสำคัญ โบสถ์ฝรั่งและป้อมทั้งสองฟากแม่น้ำที่มีชื่อเรียกรวมกันว่าป้อมบางกอก ป้อมเมืองธนบุรีหรือป้อมวิไชยเณร ระหว่างป้อมทั้งสองฝั่งมีไซ้ใหญ่ซึ่งขวางลำแม่น้ำเจ้าพระยา เพื่อป้องกันศัตรูทางทะเลสร้างขึ้นในสมัยสมเด็จพระนารายณ์มหาราช โดยความคิดของเจ้าพระยาวิไชยเณร^๒

พื้นที่เมืองบางกอกทวีความสำคัญยิ่งขึ้น เมื่อกรุงศรีอยุธยาเสียแก่พม่าใน พ.ศ. ๒๓๑๐ และสมเด็จพระเจ้ากรุงธนบุรี (สิน) ทรงกอบกู้อิสรภาพคืนมาได้ ด้วยทรงมีพระราชดำริว่ากรุงศรีอยุธยาเสียหายหนัก ยกที่จะปฏิสังขรณ์ให้กลับคืนได้ เมืองธนบุรีซึ่งเป็นเมืองด่านสำคัญใกล้ทะเลทั้งมีป้อมปราการเป็นชัยภูมิดีอยู่แล้ว กอปรกับเป็นเมืองเล็กพอสมควรแก่กำลังไพร่พลและราษฎรในขณะนั้น จึงโปรดฯ ให้สถาปนากรุงธนบุรีขึ้นเป็นเมืองหลวง โปรดฯ ให้ทำค่ายด้วยไม้ทองเหลืองทั้งต้นเป็นที่มั่นชั่วคราวตั้งแต่มุมกำแพงเมืองเก่าไปจนถึง วัดบางหว้าน้อย (วัดอมรินทรารามในปัจจุบัน) วักป้อมแม่น้ำเจ้าพระยา แล้วขุดคูน้ำรอบพระนคร มูลดินขึ้นเป็นเชิงเทินตามริมค่ายข้างในจนเสร็จเรียบริ้ว (แผนที่ ๑.๑)

ต่อมาใน พ.ศ. ๒๓๑๖ จึงโปรดฯ ให้เจ้าพระยาจักร์ ซึ่งต่อมาได้ปราบดาภิเษกเป็น พระบาทสมเด็จพระพุทธยอดฟ้าจุฬาโลกา เป็นนายงานก่อ

^๑ กรมศิลปากร, บันทึกเรื่องราวสัมพันธ์ไมตรีระหว่างประเทศไทยกับนานาประเทศในศตวรรษที่ ๑๗ เล่มที่ ๑ (กรุงเทพฯ : คุรุสภา, ๒๕๒๑) หน้า ๑๐๕-๑๐๗

^๒ กัทร กุลชล และทรงสรรค์ นิลกำแหง, วัฒนธรรมทางกายภาพของกรุงรัตนโกสินทร์..., หน้า ๒๕

ป้อมและกำแพงอิฐให้แน่นหนาแข็งแรงขึ้นโดยไปรื้ออิฐกำแพงเก่า ณ เมืองพระประแดงและกำแพงค่ายพม่า ณ โปธิ์สามต้นและสี่กุก บางไทร ขนบรทุกเรือมาท่อมกำแพงและป้อมทั้งสองด้าน โดยมีแม่น้ำเจ้าพระยาอยู่กลางเมืองเป็นทางหนีที่โล่งอย่างดี เหมือนอย่างเมืองพิษณุโลก แล้วขุดที่สวนเดิมเป็นที่ทองนาคคูเมืองทั้งสองฟาก เรียกว่า “ทะเลตม” ไว้สำหรับทำนาใกล้พระนคร แนวกำแพงพระนครที่สร้างขึ้นนี้ พระบาทสมเด็จพระจุลจอมเกล้าเจ้าอยู่หัว ทรงมีพระบรมราชาธิบายไว้ในพระราชวิจารณ์จดหมายเหตุความทรงจำ ของกรมหลวงนรินทรเทวี ว่าทางด้านฝั่งตะวันตก เริ่มตั้งแต่ป้อมวิไชยประสิทธิ์ ยืนไปตามลำคลองบางกอกใหญ่ จนถึงคลองข้างวัดโมลีโลก (วัดท้ายตลาด) ไปตามหลังวัดอรุณราชวราราม (วัดแจ้ง) ไปออกคลองบางกอกน้อยที่หลังวัดอมรินทร์ (วัดโบสถ์น้อย) เป็นคูพระนคร แล้วเลี้ยวลงมาตามแนวคลองบางกอกน้อยจนถึงแม่น้ำส่วนฟากตะวันออกตั้งแต่ป้อมวิไชยเณทร์ คือที่สุนันทาลัยมาตามแนวคลองตลาด คลองตลอดจนถึงคลองโรงไหมวังหน้า แต่ทางด้านเลียบริมแม่น้ำเจ้าพระยาไม่มีกำแพง^๑

ภายในกำแพงพระนครธนบุรีฝั่งตะวันตก ปรากฏชุมชนหนาแน่นกว่าส่วนอื่น ๆ ของเมือง กล่าวคือ เป็นที่ตั้งของพระราชวัง (ปัจจุบันเป็นที่ตั้งของกองบัญชาการทหารเรือ) อาณาเขตของพระราชวังขยายออกไปจรดคลองนครบาล มีวัดในเขตพระราชฐานถึง ๒ วัด คือ วัดแจ้ง (วัดอรุณราชวราราม) และวัดท้ายตลาด (วัดโมลีโลกยาราม) ถัดขึ้นไปตั้งแต่เขตคลองนครบาลขึ้นไปจนถึงคลองมอญ เป็นที่ตั้งวังเจ้านาย-คุก ช่วงคลองมอญจนถึงวัดบางหว้าใหญ่ (วัดระฆังโฆสิตารามในปัจจุบัน) เป็นนิเวศสถานขุนนางผู้ใหญ่ เช่น บ้านพระยาศรรมาศิกรณี (บุญรอด) ปัจจุบันเป็นที่ตั้งของวัดศรีวิชัยวรวิหาร บ้านเจ้าพระยาจักรีซึ่งต่อมาปราบดาภิเษกเป็น พระบาทสมเด็จพระพุทธยอดฟ้าจุฬาโลก (ปัจจุบันเป็นกรมอุทการเรือ) เหนือวัดระฆังขึ้นไปจนถึงปากคลองบางกอกน้อย เป็นสุดเขตกำแพงธนบุรีฝ่ายเหนือ^๒

ส่วนภายในกำแพงพระนครฝั่งตะวันออก มีชุมชนเบาบาง ส่วนใหญ่เป็นชาวจีนและญวนที่ถูกกวาดต้อนอพยพมา นอกกำแพงพระนครทั้งสองฝั่งเป็นสวนผลไม้ และทะเลตม ทำนาข้าวที่ปลูกเลี้ยงชาวเมือง^๓

ในตอนปลายรัชกาล เกิดเหตุการณ์จลาจลวุ่นวายขึ้นในพระนคร-

^๑ กรมศิลปากร, จดหมายเหตุการอนุรักษ์กรุงรัตนโกสินทร์, หน้า ๒๗-๒๘

^๒ เรื่องเดียวกัน, หน้า ๒๙

^๓ เรื่องเดียวกัน

ธนบุรี กล่าวคือ พระบาทสมเด็จพระเจ้ากรุงธนบุรี มีพระอัยยาศัยผิตไปจาก พระองค์เดิม^๑ พระยาสรศักดิ์กับพวกคบคิดกันเป็นกบฏ คุมพระองค์สมเด็จพระเจ้ากรุงธนบุรีไปขังไว้ แล้วตนเองออกว่าราชการ จึงเกิดการรบพุ่งกันขึ้น เมื่อสมเด็จพระยามหากษัตริย์ศึกซึ่งกำลังไปราชการทัพอยู่ที่ประเทศ กัมพูชาทราบข่าวการจลาจล จึงรีบยกทัพกลับมากรุงธนบุรี ราษฎรพากัน ชื่นชมยินดีต่างขอร้องให้ช่วยปราบยุคเข็ญ ครั้นมาถึงพระราชวังข้าราชการ ทั้งปวงก็พากันอ่อนน้อม อัญเชิญขึ้นเป็นพระมหากษัตริย์ พระองค์ทรง ปราบดาภิเษกเป็นพระเจ้าแผ่นดินสยาม ปฐมกษัตริย์พระบรมราชจักรีวงศ์ ในวันที่ ๖ เมษายน พ.ศ. ๒๓๒๕^๒



พื้นที่ริมแม่น้ำเจ้าพระยาฝั่งตะวันตก (ฝั่งธนบุรี)

^๑ กรมศิลปากร, พระราชพงศาวดารฉบับพระราชหัตถเลขา (พระนคร: โรงพิมพ์ โสภณพิพิธรัตนาคาร, ๒๔๘๑) หน้า ๔๖๗

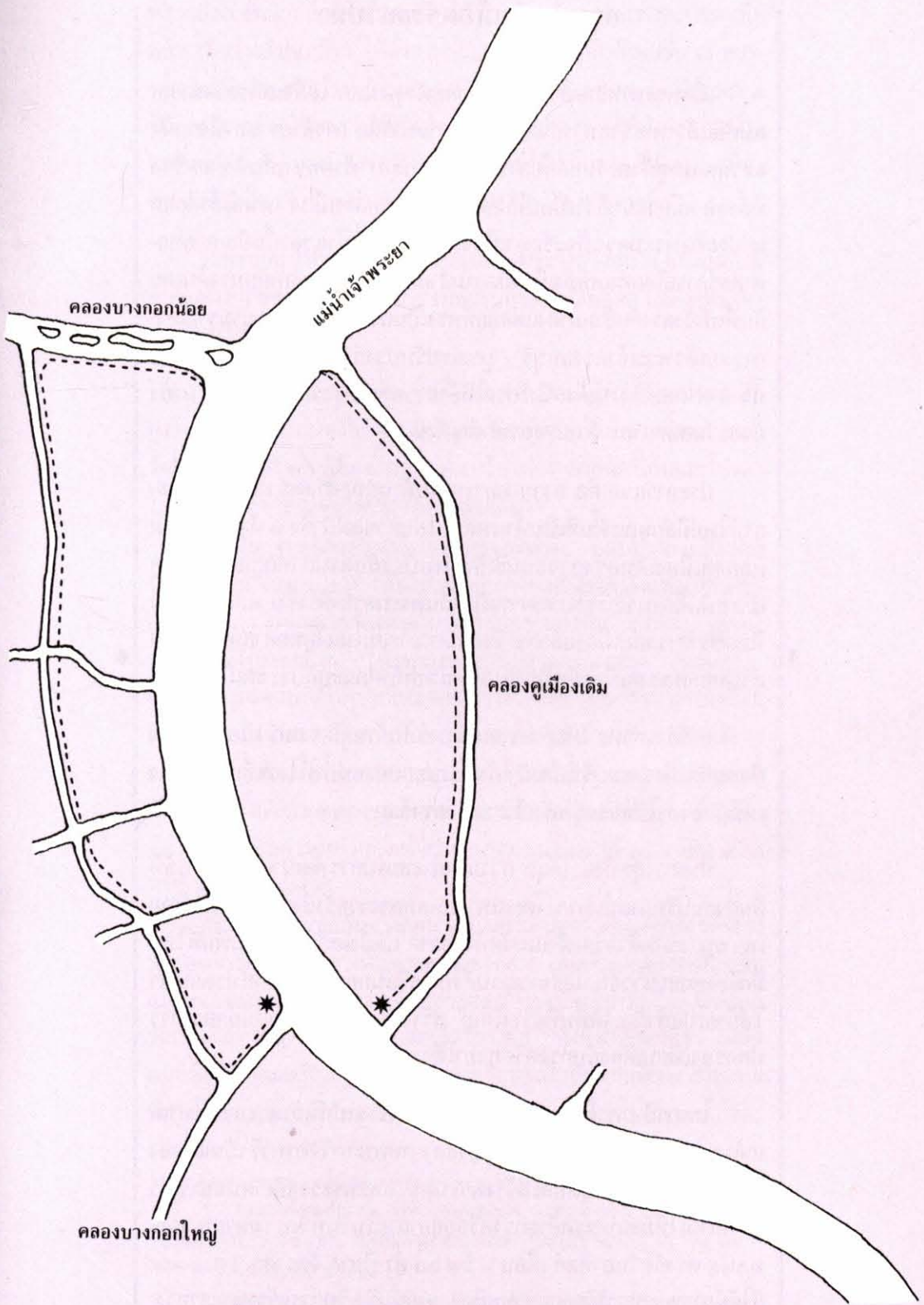
^๒ สำนักนายกรัฐมนตรี คณะกรรมการชำระประวัติศาสตร์ไทย, ประวัติศาสตร์กรุงรัตนโกสินทร์รัชกาลที่ ๑-๓ (กรุงเทพฯ: อมรินทร์การพิมพ์, ๒๕๒๕) หน้า ๑-๒

สมัยกรุงธนบุรี (พ.ศ. ๒๓๑๐-๒๓๒๕)

แผนที่ ๑.๑

แสดงอาณาเขตพระนครธนบุรี

* ป้อม
..... กำแพง



กรุงเทพฯ เมื่อครั้งสถาปนา

เมื่อพระบาทสมเด็จพระพุทธยอดฟ้าจุฬาโลก เสด็จเฉลิมถวัลย์ราชสมบัติแล้ว พระราชภารกิจแรกที่ทรงกระทำก็คือ การย้ายราชธานีจากฝั่งตะวันตกมาสู่ฝั่งตะวันออกของแม่น้ำเจ้าพระยา ด้วยทรงเห็นปัญหาเรื่องที่ตั้งของเมืองธนบุรีว่าเป็นเมืองที่มีแม่น้ำผ่ากลางเมือง หากมีข้าศึกยกมาประชิดพระนคร ก็จจะรักษาเมืองได้ลำบาก ซึ่งในเวลานั้นปัญหายุทธศาสตร์การเลือกทำเลที่ตั้งเมืองมีความสำคัญสูงสุด ประกอบกับทรงคุ้นเคยกับพื้นที่ฝั่งตรงกันข้ามมาตั้งแต่สมัยที่ทรงเป็นนางงาน รับพระบรมราชโองการสมเด็จพระเจ้ากรุงธนบุรี บูรณะปรับปรุงกำแพงและป้อมพระนครทั้ง ๒ ฟากแม่น้ำมาแล้ว จึงโปรดให้ย้ายราชธานีกรุงรัตนโกสินทร์ มายังฝั่งตะวันออกแทน ด้วยเหตุผลสำคัญดังนี้

ประการแรก คือ ความเหมาะสมในด้านยุทธศาสตร์ กล่าวคือ ราชธานีใหม่มีลักษณะพื้นที่เป็นหัวแหลม โอบด้วยแม่น้ำถึง ๓ ด้าน ทั้งยังมีคลองคูเมืองเดิมครั้งกรุงธนบุรีเป็นด่านป้องกันด่านแรกอยู่แล้วถ้าขุดคูเมืองเพิ่มอีกแนวหนึ่งก็จะสามารถป้องกันพระนครได้ดียิ่งขึ้น และเมื่อสร้างป้อมปราการรอบเมืองแล้วก็จะมีความเหมาะสมในแง่ยุทธศาสตร์มากกว่า ส่วนนอกคลองคูเมืองยังเป็นทะเลตมยากที่ข้าศึกจะบุกประชิดเมืองทางนี้

ประการต่อมา ได้แก่ ความเหมาะสมในด้านภูมิศาสตร์ เนื่องด้วยทางฝั่งตะวันตกกรุงธนบุรีนี้เป็นฝั่งโค้งด้านนอกของแม่น้ำที่ไหลเชี่ยวจากทางเหนือ จึงทำให้ตลิ่งทรุดพังเร็วกว่าฝั่งตรงข้าม

ประการสุดท้าย ได้แก่ ความเหมาะสมในการพัฒนาเมือง การใช้ที่ดินฝั่งธนบุรีหนาแน่นมาก โดยเฉพาะในเขตพระราชวังซึ่งขยายตัวไม่ได้เลย เพราะถูกขนาบด้วยวัดแจ้งและวัดท้ายตลาด แต่ฝั่งตะวันออกเป็นพื้นที่ใหม่มีเพียงชุมชนชาวจีน และชาวญวนตั้งบ้านเรือนอยู่เท่านั้น เมื่อโปรดเกล้าฯ ให้ย้ายไปแล้วก็ได้พื้นที่กว้างใหญ่ สร้างพระนครให้เป็นศูนย์กลางการปกครองเทียบเคียงกับกรุงศรีอยุธยาได้

ในการย้ายพระนครมายังฝั่งตะวันออกของแม่น้ำเจ้าพระยานี้ โปรดเกล้าฯ ให้พระยารวมอิทธิ (บุญรอด) กับพระยาวิจิตรนาวิ เป็นแม่กองคุมช่างและไพร่พล วัดที่กะสร้างพระนคร และพระราชनिเวศน์มณฑลที่รสถานใหม่ให้มีลักษณะคล้ายกรุงศรีอยุธยาและในวันที่ ๒๑ เมษายน พ.ศ. ๒๓๒๕ ตรงกับวันอาทิตย์ เดือน ๖ ขึ้น ๑๐ ค่ำ ปีชวด จัตวาศก จ.ศ. ๑๑๔๔ ก็ได้มีการพระราชพิธียกเสาหลักเมือง จากนั้นจึงเริ่มการสร้างพระราชวัง-

หลวงซึ่งในชั้นแรกนี้สร้างด้วยเครื่องไม้ รัยล้อมด้วยปราการพะเนียด เมื่อแล้วเสร็จจึงโปรดเกล้าฯ ให้ตั้งการพระราชพิธีปราบดาภิเษกขึ้น ณ พระราชมณเฑียรสถานสร้างใหม่ โปรดเกล้าฯ ให้มีการเฉลิมฉลองเป็นเวลา ๓ วัน ครั้นเสร็จการพระราชพิธีแล้ว จึงโปรดเกล้าฯ ให้ทำการก่อสร้างพระนครต่อให้บริบูรณ์ การสร้างพระนครใหม่ได้เริ่มใน พ.ศ. ๒๓๒๖ เนื่องจากยังต้องป้องกันศึกพม่าอยู่จึงแบ่งการสร้างเป็น ๒ ระยะคือ

ระยะแรก โปรดเกล้าฯ ให้ย้ายเฉพะพระราชวังหลวง และสถานที่สำคัญต่าง ๆ ของทางราชการมาตั้งที่พระนครฝั่งตะวันออก แต่ยังไม่ให้รักษากรุงธนบุรีเป็นที่มั่น

ระยะที่สอง โปรดเกล้าฯ ให้รื้อกำแพงกรุงธนบุรีทางฝั่งตะวันตกเสีย คงรักษาแต่ที่ริมแม่น้ำเป็นเขื่อนหน้าพระนครที่สร้างใหม่ และรื้อพระราชวังสมเด็จพระเจ้าตากสินลงกึ่งหนึ่ง คงเหลือแต่กำแพงสกัดชั้นในและโปรดฯ ให้เป็นที่ประทับของพระราชวงศ์ชั้นสูงต่อมา^๒

สำหรับการขุดคลองคูเมืองและสร้างกำแพง ป้อมปราการป้องกันพระนครนั้น โปรดเกล้าฯ ให้รื้อซากป้อมบางกอกเดิมกับกำแพงเมืองครั้งกรุงธนบุรีลง เพื่อขยายกำแพงและคูพระนครใหม่ให้กว้างออกไป คูพระนครใหม่นี้โปรดเกล้าฯ ให้ขุดขนานไปกับแนวคูเมืองเดิม เริ่มจากริมแม่น้ำตอนคลองบางลำภู วกไปออกแม่น้ำข้างใต้บริเวณเหนือวัดสามปลื้ม (วัดจักรวรรดิราชาวาส) หรือที่เรียกว่า คลองโถ่งอ่าง ยาว ๘๕ เส้น ๑๓ วา กว้าง ๑๐ วา ลึก ๕ ศอก พระราชทานนามว่า “คลองรอบกรุง” ความยาวด้านแม่น้ำตั้งแต่ปากคลองรอบกรุงด้านเหนือลงมาถึงด้านใต้ยาว ๙๑ เส้น ๑๖ วา รวมเป็นความยาวของทางน้ำรอบพระนครใหม่ได้ ๑๗๗ เส้น ๙ วา หรือ ๗.๒ กิโลเมตร^๓

สำหรับโครงข่ายเส้นทางคมนาคม นอกเหนือจากคลองคูเมืองทั้งสองพระองค์ยังโปรดเกล้าฯ ให้ขุดคลองเล็ก ๒ สาย เพื่อเชื่อมคลองคูเมืองเดิมและคลองรอบกรุง เรียกว่า “คลองหลอด” ปัจจุบันเรียกว่า “คลองหลอดวัดเทพธิดา” และ “คลองหลอดวัดราชบพิธ” ทั้งยังโปรดเกล้าฯ ให้ตัดถนนซึ่งมีลักษณะเป็นอิฐปูเรียงตะแคงหรือทางดินอัดแน่นอีก ๙ สายถนนที่สำคัญคือ ถนนหน้าจักรวรรดิวังหลวง (ถนนสนามไชยในปัจจุบัน) และ

^๑ ม.ร.ว.เน่งน้อย ศักดิ์ศรี, ฌพิศร กฤตติกากุล, และดร.ณี แก้วม่วง, *พระราชวังและวังในกรุงเทพฯ* (กรุงเทพฯ: โรงพิมพ์จุฬาลงกรณ์มหาวิทยาลัย, ๒๕๒๕) หน้า ๑๑-๑๒

^๒ เรื่องเดียวกัน, หน้า ๑๕-๑๕

^๓ กรมศิลปากร, *จดหมายเหตุการอนุรักษ์กรุงรัตนโกสินทร์*, หน้า ๓๗

ถนนเสาชิงช้า (ถนนบำรุงเมืองในปัจจุบัน)^๑ เพื่อเชื่อมโยงอาคารและสถานที่สำคัญ ๆ ภายในพระนคร ส่วนนอกเขตกำแพงเมืองโกสวัตสะแก (วัดสระเกศ) โปรตฯ ให้ชุดคลองมหานาคทอดออกไปเป็นเส้นทางติดต่อกับชนบทด้านตะวันออกของพระนคร^๒

ในด้านการป้องกันเมือง โปรตเกล้าฯ ให้ชุดรากก่อกำแพงรอบพระนครตามแนวคลองรอบกรุงและด้านแม่น้ำเจ้าพระยา กรุงรัตนโกสินทร์เมื่อแรกสร้างนั้น มีเนื้อที่ภายในกำแพงพระนครประมาณ ๒,๕๘๙ ไร่



กำแพงพระนครสูงประมาณ ๗ ศอก (๓.๖๐ เมตร) หนาประมาณ ๕ ศอก (๒.๗๐ เมตร) พร้อมกับสร้างป้อมปราการเรียงรายตามกำแพงเป็นระยะ ๆ ท่างกันป้อมละประมาณ ๑๐ เส้น (ประมาณ ๐.๕ กิโลเมตร) รวมทั้งหมด ๑๔ ป้อม ดังนี้ (แผนที่ ๑.๒)

นอกจากนี้ที่กำแพงพระนคร ยังมีประตูทางเข้า-ออก พระนครอีกถึง ๖๓ ประตูเป็นประตูใหญ่ ๑๖ ประตู ขนาดกว้างประมาณ ๘ ศอก (๔.๒๐ เมตร) สูงประมาณ ๙ ศอก (๔.๕๐ เมตร) เป็นประตูเล็กหรือช่องกุศ ๔๗ ประตู ขนาดกว้างประมาณ ๕ ศอก (๒.๗๐ เมตร) สูงประมาณ ๔ ศอก (๒.๔๐ เมตร) ซึ่งสามารถสันนิษฐานตำแหน่งที่ตั้งของประตู เหล่านี้ จากเอกสารทางวิชาการต่าง ๆ และทิศทางของเส้นทางสัญจรในเวลานั้น ได้ดังนี้

^๑ นิจ วิทยชเรนนันท์, สุวัฒนา ธาดานิติ, ศิริวรรณ ศิลพัชรนันท์ และคณะ บทช่วยงานวิจัย “ถนน: วัฒนาการในรอบ ๒๐๐ ปี” การสัมมนาทางวิชาการและนิทรรศการการเปลี่ยนแปลงของกรุงเทพฯ ในรอบ ๒๐๐ ปี : วัง วัด บ้าน คลอง ตลาด ถนน เอกสารโรเนียวเย็บเล่มในโครงการไทยศึกษา จุฬาลงกรณ์มหาวิทยาลัย, หน้า ๙

^๒ กรมศิลปากร, จดหมายเหตุการอนุรักษ์กรุงรัตนโกสินทร์, หน้า ๓๗



ป้อมพระสุเมรุ (๑) ตั้งอยู่ที่มุมกำแพงพระนคร ได้ปากคลองบางลำภู

ป้อมยุคนธร (๒) ใกล้กับวัดบวรนิเวศวิหาร

ป้อมมหาปราบ (๓) อยู่ระหว่างสะพานผ่านฟ้าลีลาศกับสะพานเฉลิมวันชาติ

ป้อมมหากาฬ (๔) เชิงสะพานผ่านฟ้าลีลาศ

ป้อมหมูหลวง (๕) อยู่หน้าเรือนจำพิเศษกรุงเทพมหานคร ใกล้ประตูสำราญราษฎร์

ป้อมเสื่อเทียน (๖) เหนือคลองหลอดวัดราชบพิธ

ป้อมมหาไชย (๗) ตรงบริเวณที่ตั้งธนาคารไทยพาณิชย์ มหาไชยปัจจุบัน

ป้อมจักรเพชร (๘) มุมกำแพงพระนคร ใกล้ปากคลองโอ่งอ่าง

ป้อมผีเสื้อ (๙) ได้ปากคลองตลาด

ป้อมมหาฤกษ์ (๑๐) อยู่ในบริเวณโรงเรียนราชินีล่างในปัจจุบัน

ป้อมมหาชัย (๑๑) อยู่ตรงกับวัดพระเชตุพนฯ

ป้อมพระจันทร์ (๑๒) อยู่ใกล้กับท่าพระจันทร์ปัจจุบัน ใช้เป็นป้อมของพระราชวังหน้าไปด้วย

ป้อมพระอาทิตย์ (๑๓) ได้ปากคลองโรงไหม ใช้เป็นป้อมพระราชวังหน้าด้วย

ป้อมอิสินธร (๑๔) ได้ทางเดินจากหลังวัดชนะสงคราม ออกไปนอกเมือง (และเมื่อรวมกับป้อมวิไชยประสิทธิ์ (๑๕) ฝั่งธนบุรี จึงมีป้อมปราการป้องกันกรุงรัตนโกสินทร์ รวม ๑๕ ป้อม)

ประตูบางลำภู (๑) อยู่บริเวณทางเข้า-ออก พระนคร ด้านเหนือระหว่างป้อมพระสุเมรุและป้อมยุคนธร

ประตูถนนเฟื่องนคร (๒) อยู่ปลายถนนเฟื่องนครด้านเหนือ ได้ป้อมยุคนธร

ประตูหน้าวัดบวรฯ (๓) อยู่หน้าวัดบวรนิเวศน์วิหาร ปัจจุบันยังคงอยู่

ประตูพฤติบาท (๔) ทางเข้า-ออกพระนครด้านตะวันออกเฉียงเหนือเหนือป้อมมหากาฬ

ประตูสำราญราษฎร์ (๕) นับเป็นประตูใหญ่และสำคัญมากประตูหนึ่ง อยู่ทางด้านตะวันออกของพระนคร ที่ปลายถนนเสาชิงช้า

ประตูสามยอด (หรือประตูสะพานเหล็ก) (๖) อยู่ที่ปลายถนนเจริญกรุง ซึ่งเดิมคงเป็นทางเดินอยู่ก่อนตัดถนน ประตูสะพานหัน (๗) นับเป็นประตูที่มีคนเข้า-ออกมากที่สุดประตูหนึ่ง เพราะเป็นทางสู่ชุมชนชาวจีนสำเพ็ง ซึ่งจัดว่าเป็นชุมชนใหญ่ที่สุดในยุคนั้น

ประตูบ้านหม้อ (๘) ทางด้านใต้ของพระนครใกล้กับคลองตลาด

ประตูท้ายวัง (๙) เป็นทางเข้า-ออก ทางด้านตลาดท่าเตียน

ประตูท่าราชวรดิฐ (๑๐) เป็นประตูที่ตรงกับ ประตูพระราชวังหลวง เพื่อเสด็จฯ ออกท่าราชวรดิฐ

ประตูท่าพระ (ประตูท่าช้าง) (๑๑) นับเป็นประตูใหญ่และสำคัญมากอีกประตูหนึ่งอยู่ทางด้านหน้าของพระราชวัง

ประตูท่าพระจันทร์ (๑๒) ใกล้กับป้อมพระจันทร์

ประตูท่าช้างวังหน้า (๑๓) ได้ปากคลองโรงไหม

ประตูท่าพระอาทิตย์ (๑๔) ตรงกับทางเข้า-ออกสู่หน้าพระอาทิตย์ ใกล้กับป้อมอิสินธร

ที่เหลืออีก ๒ ประตู คงจะเป็นประตูน้ำบริเวณปากคลองโรงไหม และปากคลองตลาด

นอกจากนี้ยังมีประตูเล็กหรือที่เป็น “ช่องกุด” อีก ๓ ประตู คือ

- ประตูผี อยู่เหนือประตูสำราญราษฎร์ ใช้สำหรับนำศพ ไปสู่ป่าช้าวัดสระเกศ
- ประตูแถว ท้ายวัดโพธิ์
- ประตูนกยูง ด้านข้างวัดโพธิ์

สำหรับประตูที่เหลือจากจำนวนทั้ง ๖๓ ประตู คงจะกระจายกันออกไปตามทางสัญจรขนาดเล็กทั่วไป

นับแต่เริ่มแรกสถาปนากรุงรัตนโกสินทร์นี้เป็นต้นมา ได้ปรากฏสิ่งก่อสร้างสำคัญ ๆ ทั้งสร้างใหม่และได้รับการบูรณะปฏิสังขรณ์อาคารโบราณสถานเดิม เพื่อใช้ประโยชน์มาโดยลำดับ วิวัฒนาการขององค์ประกอบเมืองต่าง ๆ เช่น พระราชวังและวัง วัด สถานที่ราชการ ชุมชนบ้านเรือนราษฎร และแหล่งค้าขาย ตลอดจนเส้นทางคมนาคมและสาธารณูปโภคต่าง ๆ สิ่งเหล่านี้ล้วนมีความสำคัญในตัวเอง และมีความสัมพันธ์เกี่ยวเนื่องกันด้วย จึงสมควรที่จะสืบค้นไปถึงตำแหน่งที่ตั้งและความสัมพันธ์ที่ต่อเนื่องกันขององค์ประกอบเมืองเหล่านี้ในแต่ละช่วงเวลาตลอดสมัยของกรุงรัตนโกสินทร์ นับแต่เริ่มสร้างกรุงมาจนปัจจุบัน เพื่อวิเคราะห์ภาพรวมทางกายภาพ และวิวัฒนาการของ “กรุงรัตนโกสินทร์” ซึ่งเป็นศูนย์กลางทางการเมือง การปกครองและเศรษฐกิจของทั้งประเทศ

ซึ่งในการวิจัยครั้งนี้แบ่งการศึกษาเป็น ๒ ตอน คือ ตอนแรก (บทที่ ๒-๔) จะแยกศึกษาในแต่ละประเภทขององค์ประกอบเมือง เพื่อให้ทราบถึงพัฒนาการขององค์ประกอบเมืองแต่ละประเภทก่อน ตอนที่สอง (บทที่ ๕) จะเป็นช่วงของการวิเคราะห์รวมทุกองค์ประกอบในแต่ละรัชกาล ซึ่งจะทำให้เห็นถึงภาพรวมของเมืองและความสัมพันธ์ของทุกองค์ประกอบอย่างต่อเนื่อง

◆ สำหรับตอนแรกนั้นได้กำหนดการศึกษาขององค์ประกอบเมือง ๖ ประเภท คือ ◆

๑. พระราชวังและวัง
๒. ศาสนสถาน
๓. สถานที่ราชการ
๔. แหล่งชุมชนพักอาศัย
๕. แหล่งพาณิชยกรรม
๖. เส้นทางสัญจรทางน้ำ และทางบก (คลอง ท่าเรือ สะพาน ถนน)



แผนผังแสดงองค์ประกอบ

กรุงเทพมหานคร

สัญลักษณ์

 ป้อม	 ป้อมใหม่
 กำแพงเมือง	 กำแพงเมืองใหม่
 ประตูเมือง	 ประตูเมืองใหม่
 พระราชวังและวัง	 พระราชวังและวังสร้างใหม่
 วัดหลวง	 สร้างใหม่
 วัดราษฎร์	 บวรณะ
 ศาลเจ้า	 ศาลเจ้าใหม่
 สุเหร่า/มัสยิด	 สร้างใหม่
 โบสถ์คริสต์	
 สถานที่ราชการ	 สร้างใหม่
 ตลาด	 ตลาดใหม่
 แหล่งชุมชนทั่วไป	
 แหล่งชุมชนหนาแน่น	
 แม่น้ำลำคลอง	
 คลองขุดใหม่	
 คลองขนาดเล็ก	
 สะพานใหม่	
 ท่าเรือ	
 ทางเดิน	 ทางเดินใหม่
 ดึงแถว	
 โกดังสินค้า	
 ถนน	 ตัดใหม่
 ทางรถไฟ	

สมัยรัชกาลที่ ๑ (พ.ศ. ๒๓๒๕-๒๓๕๒)

แผนที่ ๑.๒

แสดง ป้อม, กำแพง, ประตูเมือง

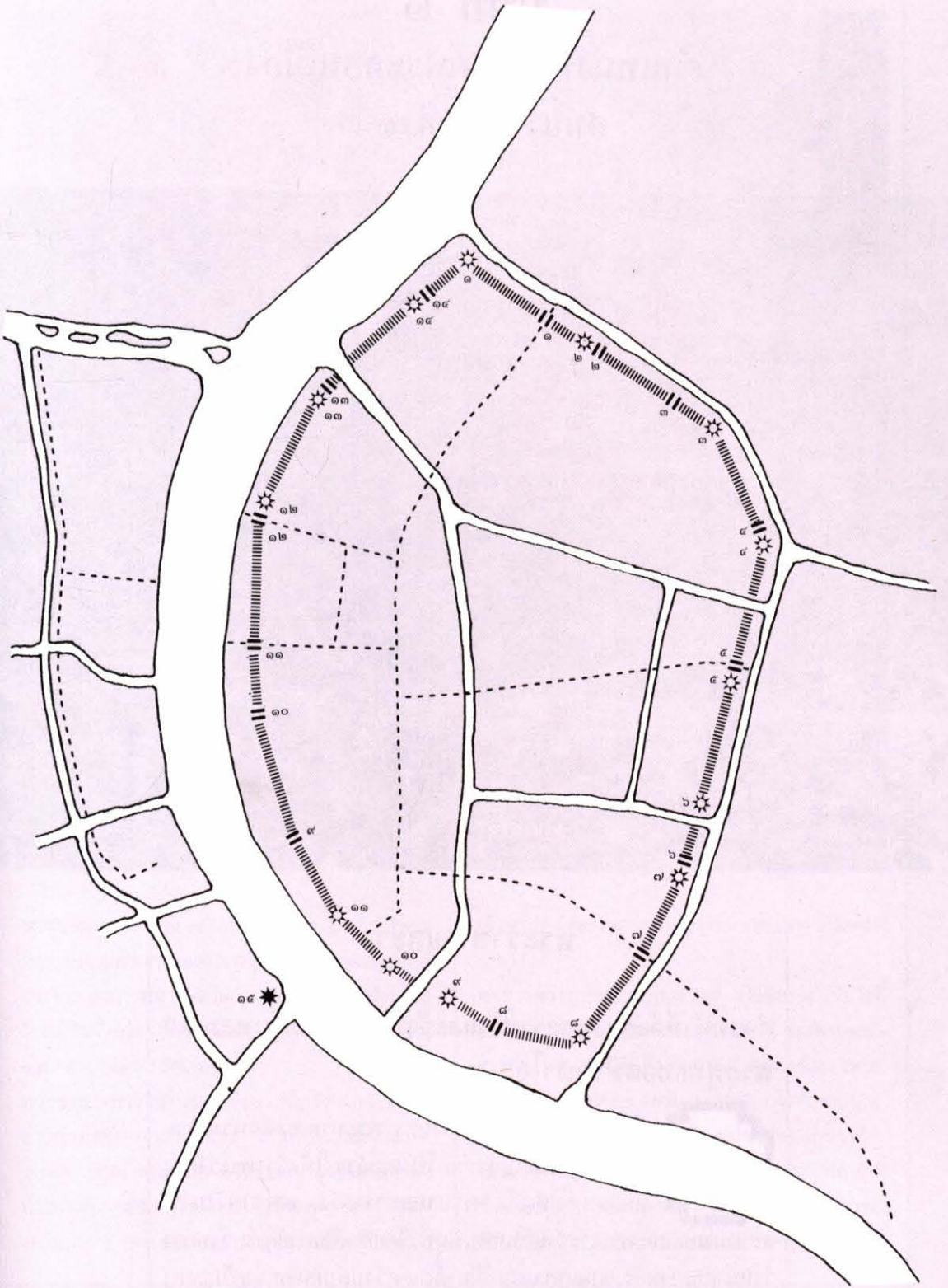
ป้อมปราการในสมัยรัชกาลที่ ๑-๓

- ๑) ป้อมพระสุเมรุ
- ๒) ป้อมยุคนธร
- ๓) ป้อมมหาปราบ
- ๔) ป้อมมหากาฬ
- ๕) ป้อมหนุตหลวง
- ๖) ป้อมเสือหยาน
- ๗) ป้อมมหาไชย
- ๘) ป้อมจักรเพชร
- ๙) ป้อมผีเสื้อ
- ๑๐) ป้อมมหาฤกษ์
- ๑๑) ป้อมมหาชัย
- ๑๒) ป้อมพระจันทร์
- ๑๓) ป้อมพระอาทิตย์
- ๑๔) ป้อมอินสินธ
- ๑๕) ป้อมวิไชยประสิทธิ์

ประตูพระนครในรัชกาลที่ ๑-๔

- ๑) ประตูบางลำภู
- ๒) ประตูถนนเฟื่องนคร
- ๓) ประตูหน้าวัดบวรรา
- ๔) ประตูพุดติบาต
- ๕) ประตูสำราญราษฎร์
- ๖) ประตูสามยอด (หรือประตูสะพานเหล็ก)
- ๗) ประตูสะพานหัน
- ๘) ประตูบ้านหม้อ
- ๙) ประตูท้ายวัง
- ๑๐) ประตูท่าราชวรดิฐ
- ๑๑) ประตูท่าพระ (ประตูท่าช้างวังหลวง)
- ๑๒) ประตูท่าพระจันทร์
- ๑๓) ประตูท่าช้างวังหน้า
- ๑๔) ประตูท่าพระอาทิตย์

- * ป้อมเดิม
- ☼ ป้อมสร้างใหม่
- |— ประตูเมือง
- |—|— กำแพง



บทที่ ๒
ตำแหน่งที่ตั้งองค์ประกอบเมือง
สมัยรัชกาลที่ ๑-๓



พระราชวังและวัง

ตำแหน่งที่ตั้งของพระราชวังและวังในสมัยพระบาทสมเด็จพระพุทธยอดฟ้าจุฬาโลก (แผนที่ ๒.๑)



เมื่อแรกสร้างกรุงเทพมหานคร พระบาทสมเด็จพระพุทธยอดฟ้าจุฬาโลกมหาราช โปรดเกล้าฯ ให้สร้างพระราชวังชั้น ๓ แห่งได้แก่ พระบรมมหาราชวัง พระราชวังบวรสถานมงคล และพระราชวังบวรสถานพิมุข เรียกกันเป็นสามัญว่า วังหลวง วังหน้าและวังหลัง ตามแบบแผนที่มีมาตั้งแต่ครั้งปลายสมัยกรุงศรีอยุธยา



พระบรมมหาราชวัง (๑) หรือวังหลวง เป็นวังที่สำคัญที่สุด เป็นศูนย์กลางของการปกครองประเทศและเป็นที่พักของพระมหากษัตริย์ พระบรมมหาราชวังตั้งอยู่ริมแม่น้ำเจ้าพระยาฝั่งตะวันออก (ฝั่งพระนคร) ตรงส่วนกลางของเกาะรัตนโกสินทร์

พระราชวังบวรสถานมงคล (๒) หรือวังหน้า เป็นวังที่สำคัญรองลงมาจากวังหลวง เป็นที่ประทับของมหาอุปราช ได้แก่ กรมพระราชวังบวรมหาสุรสิงหนาท ซึ่งเป็นพระอนุชาของพระบาทสมเด็จพระพุทธยอดฟ้าจุฬาโลกมหาราช พระราชวังบวรสถานมงคลตั้งอยู่ริมแม่น้ำ

เจ้าพระยาฝั่งตะวันออก ตอนเหนือของพระบรมมหาราชวัง

พระราชวังบวรสถานพิมุข (๓) หรือวังหลัง เป็นวังที่สำคัญรองลงมาจากวังหน้า เป็นที่ประทับของกรมพระราชวังบวรสถานพิมุข ซึ่งเป็นพระเจ้าหลานเธอของพระบาทสมเด็จพระพุทธยอดฟ้าจุฬาโลกมหาราช พระราชวังบวรสถานพิมุข ตั้งอยู่ริมฝั่งแม่น้ำเจ้าพระยาทางด้านทิศตะวันตก (ฝั่งธนบุรี) ปากคลองบางกอกน้อย ทำหน้าที่รักษาพระนครทางด้านทิศตะวันตกเฉียงเหนือ ซึ่งตำแหน่งที่ตั้งนี้ ไม่ตรงกับแบบแผนของสมัยปลายกรุงศรีอยุธยา

นอกจากจะโปรดเกล้าฯ ให้สร้างพระราชวังทั้ง ๓ แห่งขึ้นแล้ว พระบาทสมเด็จพระพุทธยอดฟ้าจุฬาโลกมหาราชยังโปรดเกล้าฯ ให้สร้างวังต่าง ๆ ขึ้นรวมทั้งสิ้น ๒๙ วัง แต่ได้แบ่งระยะเวลาการสร้างขึ้นเป็น ๒ ช่วงคือ

ระยะแรก ทำการปรับปรุงพระราชวังที่มีอยู่เดิมสมัยกรุงธนบุรีและปรับปรุงพระนิเวศน์เดิมของพระองค์และของพระราชวงศ์ผู้ใหญ่หลายพระองค์ยกขึ้นเป็นวัง อีกทั้งสร้างวังใหม่เพิ่มขึ้นทั้งนี้ก็ด้วยวัตถุประสงค์เพื่อทำหน้าที่รักษาพระนครตามจตุตศศาสตร์และเพื่อพระราชทานพระญาติและเป็นบำเหน็จความชอบแก่ผู้ร่วมรบในการกอบกู้ชาติ

ระยะหลัง เมื่อจัดระเบียบการสร้างพระราชวังและวังเพื่อการรักษาพระนครเรียบร้อยแล้ว พระบาทสมเด็จพระพุทธยอดฟ้าจุฬาโลกมหาราชก็ได้โปรดเกล้าฯ ให้จัดระเบียบการบริหารประเทศขึ้น กำหนดให้พระราชโอรสที่มีพระชันษาสมควรที่จะออกวังได้เข้ารับใช้ราชการแผ่นดิน โดยสร้างวังพระราชทานให้เป็นที่ประทับและให้ทรงกำกับกรมกองต่าง ๆ ตามความถนัดของแต่ละพระองค์ วังที่สร้างขึ้นนี้สมเด็จพระยาดำรงราชานุภาพได้ทรงกล่าวไว้ในหนังสือตำนานวังเก่าว่า “เจ้านายเมื่อทรงกรมแล้วย่อมมีหน้าที่ควบคุมรับผิดชอบเป็นกำลังราชการ ที่วังก็เหมือนอย่างเป็นที่ทำการรัฐบาลแห่งหนึ่ง...”^๑ ฉะนั้นวังที่สร้างขึ้นในระยะที่ ๒ นี้ ส่วนใหญ่จะเป็นวังพระราชโอรสซึ่งเป็นทั้งที่ประทับและที่ทำงานไปด้วยพร้อม ๆ กัน และวังเหล่านี้จะสร้างขึ้นเฉพาะแต่ในเขตกรุงเทพมหานครที่สร้างขึ้นใหม่เท่านั้น



^๑ สมเด็จพระยาดำรงราชานุภาพ, ประชุมพงศาวดาร ภาคที่ ๒๖ เรื่อง ตำนานวังเก่า พิมพ์ในงานพระราชทานเพลิงศพ ม.ร.ว.เล็ก จอนรด (พระนคร : โรงพิมพ์พระจันทร์, ๒๕๑๓) หน้า ๓๓

รายละเอียดของวังที่สร้างขึ้นในสมัยรัชกาลที่ ๑ ตาม
วัตถุประสงค์ที่ต่างกันดังที่ได้กล่าวแล้วมีดังนี้

๑. วังที่สร้างขึ้นเพื่อรักษาพระนครตามจุดยุทธ- ศาสตร์

เมื่อวิเคราะห์ตามสถานที่ตั้งแล้วสามารถแบ่งพื้นที่ได้
เป็น ๒ บริเวณคือ บริเวณริมแม่น้ำเจ้าพระยาฝั่งธนบุรี
และบริเวณริมแม่น้ำเจ้าพระยาฝั่งพระนคร

พื้นที่ฝั่งธนบุรีนอกเหนือจากพระราชวังบวรสถานพิมุข
หรือวังหลังแล้วยังได้ปรับปรุงพระนิเวศน์เดิมขึ้น ๒ แห่ง
ได้แก่

พระราชวังเดิมของสมเด็จพระเจ้าตากสินมหาราช
(๔) ตั้งอยู่ปากคลองบางกอกใหญ่ตรงบริเวณหัวคู้ของ
แม่น้ำและคลองมาบรรจบกันพระราชทานให้เป็นที่พัก
ของพระเจ้าหลานเธอ เพื่อรักษาพระนครทางด้านทิศ
ตะวันตกเฉียงใต้

**พระนิเวศน์เดิมของพระบาทสมเด็จพระพุทธยอดฟ้า-
จุฬาโลกมหาราช** (๕) ตั้งอยู่ปากคลองมอญ พระราช-
ทานให้เป็นที่พักของสมเด็จพระเจ้าลูกยาเธอเจ้าฟ้า
กรมหลวงอิศรสุนทร ต่อมาได้เสด็จเสด็จถวัลย์ราชสมบัติ
เป็นพระบาทสมเด็จพระพุทธเลิศหล้านภาลัย
ส่วนพื้นที่ฝั่งพระนคร นอกจากพระราชวังบวรสถานมงคล
แล้วยังได้ปรับปรุงพระนิเวศน์เดิมและสร้างวังใหม่ขึ้น ๒
แห่งได้แก่

พระนิเวศน์เดิมของกรมราชวังบวรมหาสุรสิงหนาท
(๖) ตั้งอยู่ปากคลองบางลำภู ริมป้อมพระสุเมรุ โปรด-
เกล้าฯ ให้ปรับปรุงเป็นวังพระราชทานให้เป็นที่พัก
ของพระเจ้าน้องยาเธอ เพื่อรักษาพระนครทางด้านทิศ
ตะวันออกเฉียงเหนือ

สร้างวังใหม่เรียกว่าวังริมป้อมจักรเพชร (๗) ตั้งอยู่
ใกล้กับป้อมจักรเพชรปากคลองโอ่งอ่าง พระราชทานให้
เป็นที่พักของพระเจ้าหลานเธอ เพื่อรักษาพระนคร
ทางด้านทิศตะวันออกเฉียงใต้

๒. วังที่สร้างขึ้นเพื่อพระราชทานพระญาติและ เป็นบำเหน็จความชอบ

วังที่สร้างขึ้นด้วยวัตถุประสงค์นี้มีจำนวน ๖ วัง ตั้งอยู่ฝั่ง
ธนบุรี ๒ วัง และฝั่งพระนคร ๔ วัง

วังที่ตั้งอยู่ฝั่งธนบุรีจำนวน ๒ วัง ได้แก่

วังสวนมั่งคุด (๘) เป็นพระนิเวศน์เดิมของสมเด็จพระ-
พี่นางองค์ใหญ่เจ้าฟ้ากรมพระยาเทพสุดาวดี ตั้งอยู่ตำบล
สวนมั่งคุดระหว่างวัดบางหว้าใหญ่ (วัดระฆังโฆสิตาราม)
กับพระราชวังบวรสถานพิมุขหรือวังหลัง โปรดเกล้าฯ
ให้ปรับปรุงขึ้นเป็นวังเรียกว่า วังสวนมั่งคุด เป็นที่พัก
ของสมเด็จพระพี่นางเธอพระองค์นั้น

วังบ้านปูน (๙) ตั้งอยู่ที่ตำบลบ้านปูน ระหว่างวัดบาง-
หว้าใหญ่ (วัดระฆังโฆสิตาราม) ฝั่งธนบุรี กับวังสวนมั่งคุด
พระราชทานเป็นบำเหน็จแก่พระองค์เจ้าขุนเณรซึ่งเป็น
สามัญชน พระบาทสมเด็จพระพุทธยอดฟ้าจุฬาโลก-
มหาราชทรงสถาปนาให้ยศเป็นพระองค์เจ้า เนื่องด้วย
กระทำความดีความชอบครั้งทำศึกไทยรบพม่าที่ทุ่งลาดหญ้า
ส่วนวังที่ตั้งอยู่ฝั่งพระนครจำนวน ๔ วังได้แก่

วังริมวัดโพธิ์ (๑๐) เป็นพระนิเวศน์เดิมของพระสวามี
ในพระน้องนางเธอ พระองค์เจ้าหญิงกุ (ต่อมาได้เฉลิม
พระนามเป็นกรมหลวงนรินทรเทวี ในรัชกาลที่ ๔) วัง
นี้ตั้งอยู่ทางด้านทิศใต้ของพระบรมมหาราชวังใกล้วัด
พระเชตุพนฯ (บริเวณวิหารพระพุทธไสยาสน์ในปัจจุบัน)
โปรดเกล้าฯ ให้ปรับปรุงขึ้นเป็นวัง เรียกว่าวังริมวัดโพธิ์ เป็น
ที่พักของพระเจ้าน้องนางเธอพระองค์นั้น และบริเวณ
นี้ยังโปรดเกล้าฯ ให้เสนาบดีที่รับราชการในพระบรมมหา-
ราชวังปลูกสร้างบ้านเรือนขึ้นอีกหลายหลัง

วังท่าเตียน (๑๑) สร้างขึ้นใหม่เป็นที่พักของพระเจ้า-
หลานเธอกรมขุนอิศราบุรีจักษ์ ในสมเด็จพระพี่นางองค์
น้อย เจ้าฟ้ากรมพระศรีสudarักษ์ วังนี้ตั้งอยู่นอกกำแพง
เมือง ริมแม่น้ำเจ้าพระยาตรงข้ามกับวัดโพธิ์

วังคลังสินค้า (๑๒) สร้างขึ้นใหม่เป็นที่พักของ
พระเจ้าหลานเธอเจ้าฟ้ากรมหลวงพิทักษ์มนตรี ในสมเด็จพระ
พี่นางเธอองค์น้อย เจ้าฟ้ากรมพระศรีสudarักษ์เช่น
เดียวกัน วังนี้ตั้งอยู่นอกกำแพงเมืองริมแม่น้ำเจ้าพระยา
ได้ดำเนินกำแพง (ท่าราชวรดิษฐ์)

วังปากคลองวัดชนะสงคราม (๑๓) สร้างขึ้นใหม่ กรมพระราชวังบวรมหาสุรสิงหนาท สร้างพระราชทานบุคคลสามัญที่เป็นพระสหายร่วมสาบาน ซึ่งประกอบคุณงามความดีแก่ประเทศและทรงสถาปนาขึ้นเป็นเจ้า วังนี้ตั้งอยู่ปากคลองวัดชนะสงคราม

๓. **วังที่สร้างขึ้นเพื่อพระราชทานพระราชโอรส** เป็นธรรมเนียมมาตั้งแต่ครั้งปลายกรุงศรีอยุธยา ที่พระราชโอรสในพระมหากษัตริย์และพระมหากุปราชจะปฏิบัติราชการรับใช้บ้านเมือง โดยมีวังเป็นที่ประทับและที่ทำงานในสถานที่เดียวกัน ฉะนั้นวังที่สร้างขึ้นเพื่อการนี้จะมีที่ตั้งแยกกันเป็น ๒ บริเวณ คือบริเวณวังหลวงและบริเวณวังหน้า พระราชโอรสในพระมหากษัตริย์จะมีวังตั้งอยู่ ๒ กลุ่ม กลุ่มหนึ่งอยู่ทางด้านทิศเหนือและอีกกลุ่มหนึ่งอยู่ทางทิศตะวันออกเฉียงใต้ของวังหลวง แต่พระราชโอรสในพระมหากุปราชจะมีวังทางด้านทิศตะวันออกของวังหน้าแต่เพียงกลุ่มเดียว ส่วนบริเวณวังหลังนั้น หลังจากที่กรมพระราชวังบวรสถานพิมุขได้เสด็จทิวงคตไปในสมัยรัชกาลที่ ๑ แล้วยังได้มีการสถาปนาตำแหน่งนี้ขึ้นอีก จึงไม่มีการสร้างวังพระราชทานเช่นเดียวกับวังหลวงและวังหน้า เพียงแต่แบ่งพื้นที่ภายในวังหลัง จัดเป็นวังเล็ก ๆ พระราชทานให้พระโอรสในกรมพระราชวังบวรสถานพิมุข

ประทับต่อไปเท่านั้น

วังที่พระบาทสมเด็จพระพุทธยอดฟ้าจุฬาโลกมหาราชโปรดเกล้าฯ ให้สร้างพระราชทานพระราชโอรสจำนวน ๑๒ วัง แบ่งได้เป็น ๓ บริเวณคือ

บริเวณถนนหน้าพระลาน จำนวน ๓ วังได้แก่ วังถนนหน้าพระลานวังตะวันตก (๑๔) วังถนนหน้าพระลานวังกลาง (๑๕) วังถนนหน้าพระลานวังตะวันออก (๑๖) บริเวณสองฝั่งถนนหลักเมือง จำนวน ๖ วังได้แก่ วังริมถนนหลักเมือง วังที่หนึ่ง (๑๗) วังถนนหลักเมืองวังที่สอง (๑๘) วังถนนหลักเมืองวังที่สาม (๑๙) วังถนนหลักเมืองวังที่สี่ (๒๐) วังถนนหลักเมืองวังที่ห้า (๒๑) วังถนนหลักเมืองวังที่หก (๒๒)

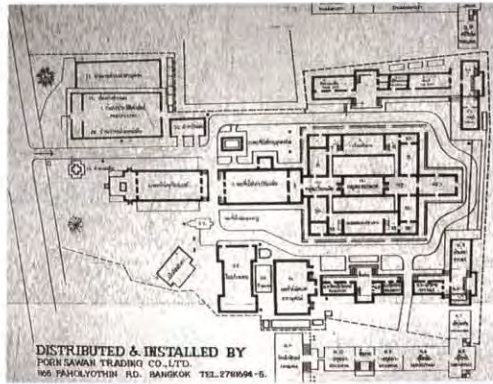
บริเวณริมถนนสนามชัย จำนวน ๓ วังได้แก่ วังริมสนามชัยวังที่หนึ่ง (๒๓) วังริมสนามชัยวังที่สอง (๒๔) วังริมสนามชัยวังที่สาม (๒๕)

ส่วนวังที่กรมพระราชวังบวรมหาสุรสิงหนาทโปรดเกล้าฯ ให้สร้างพระราชทานพระราชโอรสมีจำนวน ๔ วัง ตั้งอยู่ริมสนามวังหน้าทางด้านทิศตะวันออก (ปัจจุบันเป็นบริเวณกระทรวงยุติธรรม) ได้แก่วังริมสนามวังหน้าวังที่หนึ่ง (๒๖) วังริมสนามวังหน้าวังที่สอง (๒๗) วังริมสนามวังหน้าวังที่สาม (๒๘) วังริมสนามวังหน้าวังที่สี่ (๒๙)

สาระสำคัญในการสร้างพระราชวังและวังในสมัยรัชกาลที่ ๑

เมื่อวิเคราะห์ตำแหน่งที่ตั้งของพระราชวังและวังที่สร้างขึ้นในระยะแรกของรัชกาลนี้แล้วจะเห็นได้ว่าตำแหน่งต่าง ๆ สอดคล้องกับแผนการตั้งที่พตามตำราพิชัยสงครามที่เรียกว่า “*นาคนาม*” ซึ่งมีคำอธิบายไว้ว่า “*มีแม่น้ำโอบรอบภูเขา หรือ ถ้าหากเขาไม่ได้ แต่แม่น้ำก็ได้ เรียกว่า นาคนาม*”^๑ เมื่อเปรียบเทียบตำแหน่งที่ตั้งของค่ายหลวงก็จะพบว่าตรงกับที่ตั้งของพระบรมมหาราชวัง ส่วนค่ายต่าง ๆ ที่รายรอบค่ายหลวงก็จะตรงกับที่ตั้งของพระราชวังบวรสถานมงคล พระราชวังบวรสถานพิมุขและวังต่าง ๆ ตามจุดยุทธศาสตร์ เช่นปากคลอง ริมป้อม ริมแม่น้ำ เป็นต้น

^๑ กรมศิลปากร *ตำราพิชัยสงคราม* พิมพ์ครั้งที่ ๖ พิมพ์เป็นอนุสรณ์ในงานฉาบปกศพ นางสนธิ นรนาถ (ตลับ บุณรัตน์) โรงพิมพ์พระจันทร์ ๒๕๑๒ แผนที่ตั้งที่ภาพที่ ๒



แผนที่วังหน้า

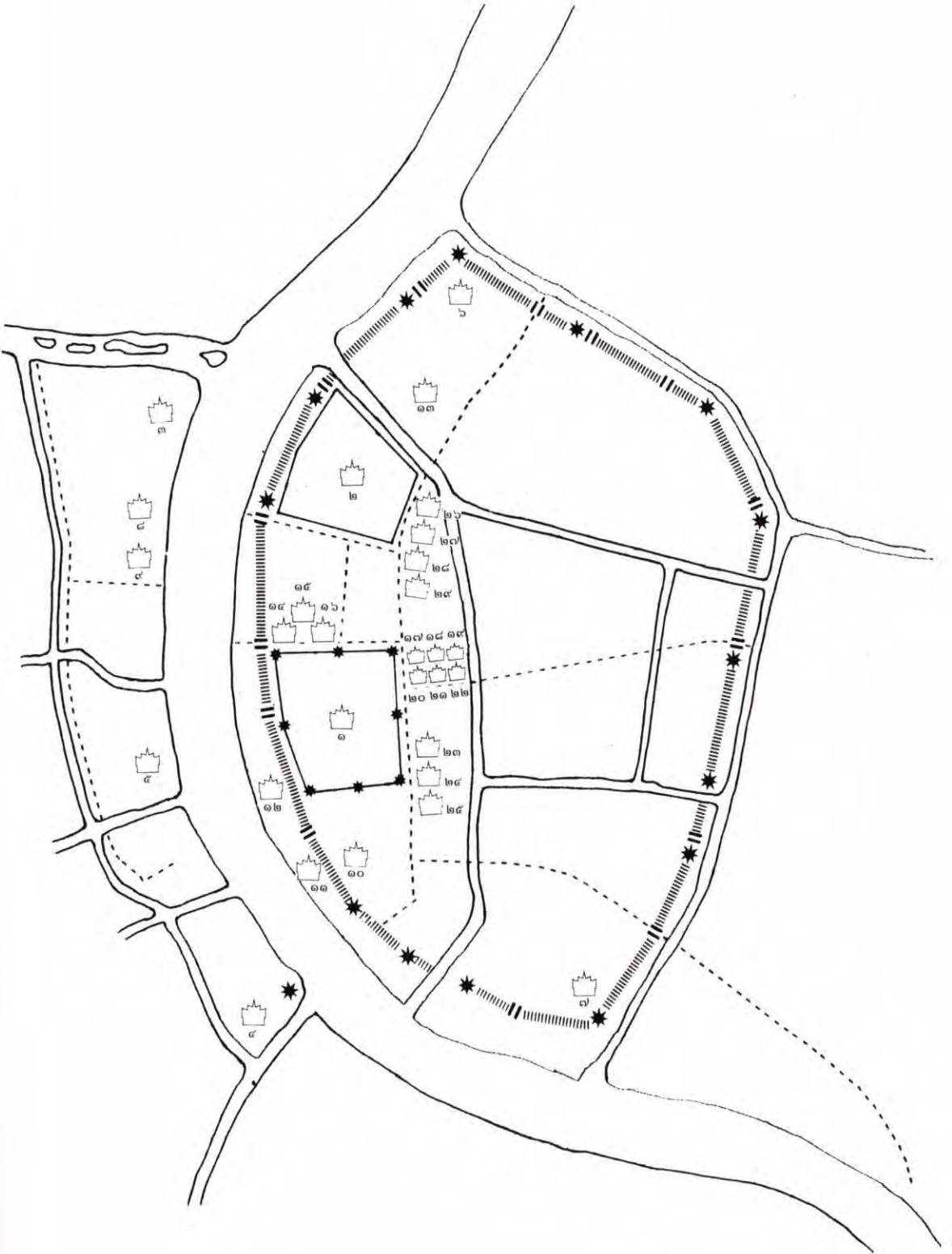
ส่วนตำแหน่งที่ตั้งของวังต่าง ๆ ที่สร้างขึ้นพระราชทานพระญาติและ
เป็นบำเหน็จแก่ผู้ร่วมกอบกู้เอกราชนั้น ถึงแม้จะไม่สัมพันธ์กับแผนการตั้ง
ทัพที่กล่าวข้างต้นแต่จะเห็นความสัมพันธ์ทางเชื้อสายและความสัมพันธ์
ของข้าราชการฝ่ายวังหลวงและฝ่ายวังหน้าอย่างชัดเจน

ส่วนตำแหน่งที่ตั้งของวังพระราชโอรสที่สร้างขึ้นในระยะหลัง จะเห็น
ว่าจะเป็นการแบ่งกันรักษาพื้นที่พระนครเหนือ ศูนย์การปกครองหลักจะ
อยู่ที่พระบรมมหาราชวังหรือวังหลวง และศูนย์รองอยู่ที่พระราชวังบวร-
สถานมงคลหรือวังหน้า มีวังพระราชโอรสรายล้อมอยู่โดยฝ่ายวังหลวงมี
วังอยู่ทางด้านทิศเหนือและทิศตะวันออกเฉียงเหนือ และฝ่ายวังหน้ามีวัง
อยู่ทางด้านทิศตะวันออก ซึ่งทั้งนี้นอกจากจะเห็นการแบ่งพื้นที่กันเพื่อ
รักษาพระนครแล้วยังเห็นการรักษาความปลอดภัยของพระราชวังทั้งสอง
อีกด้วย

อย่างไรก็ดีพระราชวังและวังที่สร้างขึ้นในรัชกาลนี้ทางฝั่งพระนครจะ
จำกัดอยู่ในเขตคลองคูเมืองเดิม ซึ่งเป็นคูเมืองชั้นใน จะมีบางวังที่กระจาย
ไปอยู่นอกเขตคูเมืองเดิมก็เพียงแต่เพื่อไปทำหน้าที่รักษาพระนครตรงจุด
ยุทธศาสตร์ที่สร้างขึ้นใหม่ในรัชกาลนี้เท่านั้น ส่วนทางฝั่งธนบุรีวังต่าง ๆ ก็
จะเรียงรายอยู่ตามริมฝั่งแม่น้ำเจ้าพระยา ไม่เกินเลยเขตคูเมืองเดิมที่มีมา
ตั้งแต่สมัยกรุงธนบุรีเป็นราชธานี

ภาพรวมที่เห็นได้ชัดคือพระราชวังและวังต่าง ๆ แม้จะเกาะกลุ่มหรือ
กระจัดกระจายกันไปก็ตามแต่ก็ยังตั้งอยู่ในขอบเขตที่เคยเป็นกรุงธนบุรีมา
แต่เดิม เพียงแต่ย้ายศูนย์กลางการปกครองจากฝั่งธนบุรี มาสู่ฝั่งพระนคร
เท่านั้น

ส่วนชื่อของวังต่าง ๆ นั้นจะเรียกตามสถานที่ตั้ง เช่น วังริมป้อมจักร-
เพชร วังริมวัดโพธิ์ วังริมสนามชัย เป็นต้น หรือเรียกตามตำบลที่ตั้ง เช่น
วังสวนมิ่งคุด (ตำบลสวนมิ่งคุด) วังบ้านปูน (ตำบลบ้านปูน) เป็นต้น



ตำแหน่งที่ตั้งพระราชวังและวังในสมัยพระบาทสมเด็จพระพุทธเลิศหล้านภาลัย (แผนที่ ๒.๒)

ในรัชกาลนี้บ้านเมืองห่างจากศึกสงคราม มีแต่การฟื้นฟูและปรับปรุงประเทศจึงไม่มีการสร้างวังด้วยวัตถุประสงค์อื่น นอกจากเพื่อเป็นหน่วยย่อยในการบริหารราชการแผ่นดินวังเดิมส่วนใหญ่ยังใช้ประโยชน์อยู่ แต่มีการสร้างวังใหม่พระราชทานพระราชโอรสที่มีพระชันษาออกวังได้มี ๒๐ วัง เป็นวังพระราชโอรสฝ่ายวังหลวงจำนวน ๘ วัง และฝ่ายวังหน้า ๑๒ วัง ดังมีรายละเอียดต่อไปนี้

วังพระราชโอรสฝ่ายวังหลวง แบ่งได้เป็น ๓ บริเวณ บริเวณริมสะพานช้างโรงสี มี ๒ วัง ได้แก่ วังริมสะพานช้างโรงสีวังเหนือ (๓๐) และวังริมสะพานช้างโรงสีวังใต้ (๓๑) ปัจจุบันวังทั้งสองนั้นคือถนนแพรงกูธรและอาคารพาณิชย์

บริเวณด้านเหนือของวัดพระเชตุพนฯ ริมคลองคูเมืองเดิม เรียกบริเวณนั้นว่า “ท้ายหับเผย” มีจำนวน ๓ วัง เรียกว่า วังท้ายหับเผยวังที่หนึ่ง (๓๒) วังท้ายหับเผยวังที่สอง (๓๓) วังท้ายหับเผยวังที่สาม (๓๔) นอกจากนี้บริเวณนี้ยังมีถนนสนามชัยตัดผ่านจึงมีวังต่อเนื่องไปอีก ๒ วัง คือ วังถนนสนามชัยวังที่หนึ่ง (๓๕) และวังถนนสนามชัยวังที่สอง (๓๖) (ปัจจุบันวังทั้งสองคือบริเวณกรมรักษาดินแดน)

บริเวณริมแม่น้ำเจ้าพระยาใต้วัดพระเชตุพนฯ มีเพียงวังเดียวคือ วังริมแม่น้ำใต้วัดพระเชตุพนฯ (๓๗) (ปัจจุบันคือบ้านเมตตา ศาลคดีเด็กและเยาวชนกลาง ถนนมหาราช) ส่วนวังพระราชโอรสฝ่ายวังหน้า กรมพระราชวังบวรมหาเสนาฯ รัชกาลแบ่งได้เป็น

บริเวณริมพระนิเวศน์เดิมฝั่งธนบุรี จำนวน ๓ วัง ได้แก่ วังริมพระนิเวศน์เดิมวังที่หนึ่ง (๓๘) วังริมพระนิเวศน์เดิมวังที่สอง (๓๙) วังริมพระนิเวศน์เดิมวังที่สาม (๔๐) วังทั้ง ๓ แห่งนี้โปรดฯ ให้สร้างพระราชทานพระราชโอรสร่วมเจ้าจอมมารดาเดียวกัน

บริเวณสะพานเสี้ยว จำนวน ๔ วัง ได้แก่ วังสะพานเสี้ยววังที่หนึ่ง (๔๑) วังสะพานเสี้ยววังที่สอง (๔๒) วังสะพานเสี้ยววังที่สาม (๔๓) วังสะพานเสี้ยววังที่สี่ (๔๔) (สันนิษฐานว่าเป็นบริเวณกรมสรรพากร ถนนราชดำเนิน และโรงแรมรัตนโกสินทร์)

บริเวณตอนเหนือของวังหน้า นอกคลองคูเมืองเดิม ได้แก่ วังหลังวัดชนะสงคราม (๔๕) วังถนนพระอาทิตย์วังที่หนึ่ง (๔๖) และวังริมคลองบางลำภูวังที่หนึ่ง (๔๗) ตั้งอยู่นอกกำแพงเมือง

บริเวณอื่น ๆ ได้แก่ วังถนนโรงครก (๔๘) ตั้งอยู่ใกล้กับกลุ่มวังถนนหลักเมือง สมัยรัชกาลที่ ๑ (ปัจจุบันคือบริเวณศาลแพ่ง) และวังคลองตลาดวังที่หนึ่ง (๔๙) (ปัจจุบันคือจุดที่ถนน ๓ สายมาบรรจบกันคือ ถนนมหาราช ถนนราชินี และถนนสนามชัย)



สาระสำคัญของการสร้างวังในสมัยรัชกาลที่ ๒

วังในรัชกาลนี้สร้างขึ้นด้วยวัตถุประสงค์เพื่อเป็นหน่วยงานย่อยในการบริหารราชการแผ่นดิน เมื่อวิเคราะห์ตำแหน่งที่ตั้งแล้วพบว่า มีการแบ่งกันรักษาพื้นที่พระนครระหว่างวังหลวงและวังหน้า โดยวังต่าง ๆ มักจะรวมกันเป็นกลุ่มใหญ่ วังของพระราชโอรสวังหลวงจะขยายตัวลงมาทางทิศใต้และทิศตะวันออก ส่วนฝ่ายวังหน้าจะขยายตัวขึ้นไปทางด้านทิศเหนือ นอกจากนั้นเริ่มมีการสร้างวังขยายออกนอกเขตพระนครชั้นในทั้งฝ่ายวังหลวงและฝ่ายวังหน้า ฝ่ายวังหลวงได้แก่กลุ่มวังริมสะพานช้างโรงสี ส่วนฝ่ายวังหน้าได้แก่กลุ่มวังสะพานเสี้ยวและรวมไปถึงวังอื่น ๆ ทางด้านทิศเหนืออีกหลายวัง นอกจากนั้นยังสร้างวังเพิ่มขึ้นทางฝั่งธนบุรีด้วย แสดงว่าพื้นที่ฝั่งธนบุรียังคงมีความสำคัญต่อพระนครต่อไป

ส่วนการเรียกชื่อวังยังคงเรียกตามสถานที่ตั้งเช่นเดียวกับสมัยรัชกาลที่ ๑ เช่น วังริมสะพานช้างโรงสี วังท้ายหีบเผย วังสะพานเสี้ยว เป็นต้น

วังที่สร้างพระราชทานพระเจ้าบรมวงศ์เธอจะตั้งอยู่นอกเขตคูเมืองเดิมและริมประตูที่สำคัญทั้งสองแห่ง ส่วนวังที่สร้างพระราชทานพระเจ้าลูกยาเธอจะยังตั้งอยู่ในเขตคูเมืองชั้นใน และจะเกาะกลุ่มกันอยู่บริเวณท้ายวัดพระเชตุพนฯ เป็นกลุ่มใหญ่รวมวังเก่าและวังใหม่ถึง ๑๗ วัง

ส่วนการเรียกชื่อวังก็ยังคงยึดถือสถานที่เป็นหลักเช่นเดิม เช่น วังริมประตูสำราญราษฎร์ วังท้ายวัดพระเชตุพน วังคลองตลาด เป็นต้น


สมัยรัชกาลที่ ๒ (พ.ศ. ๒๓๕๒-๒๓๖๗)


แผนที่ ๒.๒


แสดง พระราชวังและวัง


พระราชวังและวังสร้างในสมัยรัชกาลที่ ๒


- ๓๐) วังริมสะพานช้างโรงสี วังเหนือ
- ๓๑) วังริมสะพานช้างโรงสี วังใต้
- ๓๒) วังท้ายหีบผุย วังที่ ๑
- ๓๓) วังท้ายหีบผุย วังที่ ๒
- ๓๔) วังท้ายหีบผุย วังที่ ๓
- ๓๕) วังถนนสนามชัย วังที่ ๑
- ๓๖) วังถนนสนามชัย วังที่ ๒
- ๓๗) วังริมแม่น้ำได้วัดพระเชตุพน
- ๓๘) วังริมพระนิเวศน์เดิม วังที่ ๑
- ๓๙) วังริมพระนิเวศน์เดิม วังที่ ๒
- ๔๐) วังริมพระนิเวศน์เดิม วังที่ ๓
- ๔๑) วังสะพานเสี้ยว วังที่ ๑
- ๔๒) วังสะพานเสี้ยว วังที่ ๒
- ๔๓) วังสะพานเสี้ยว วังที่ ๓
- ๔๔) วังสะพานเสี้ยว วังที่ ๔
- ๔๕) วังหลังวัดชนะสงคราม
- ๔๖) วังถนนพระอาทิตย์ วังที่ ๑
- ๔๗) วังริมคลองบางลำภู วังที่ ๑
- ๔๘) วังถนนโรงครก
- ๔๙) วังคลองตลาด วังที่ ๑

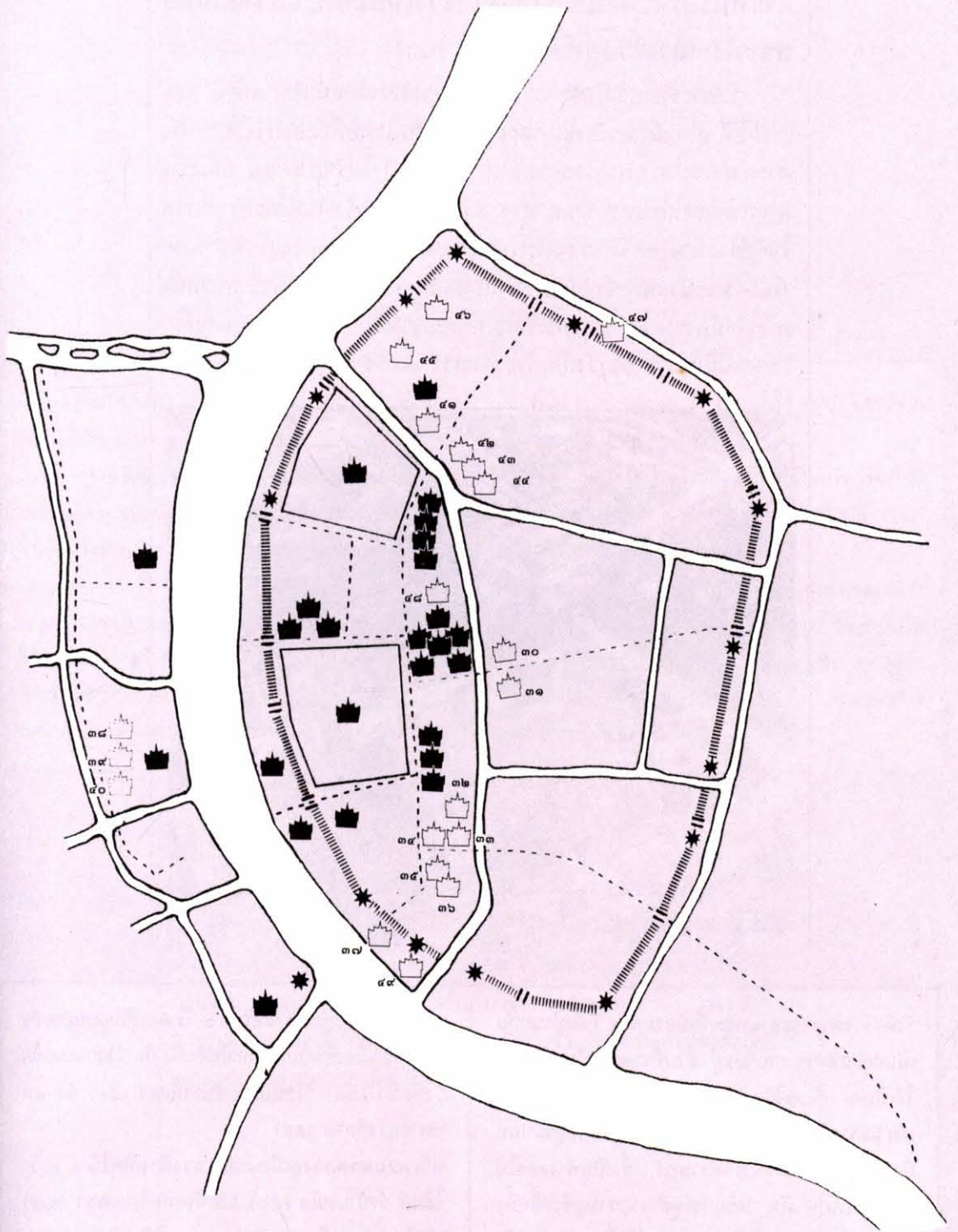
 ป้อม

 ประตูเมือง

 กำแพง

 พระราชวังและวังใหม่

 พระราชวังและวังเดิม



ตำแหน่งที่ตั้งของพระราชวังและวังในสมัยพระบาทสมเด็จพระนั่งเกล้าเจ้าอยู่หัว (แผนที่ ๒.๓)

วังพระราชโอรสในรัชกาลนี้เป็นไปเช่นเดียวกับสมัยรัชกาลที่ ๑ และรัชกาลที่ ๒ เมื่อพระราชโอรสเจริญพระชันษาพอที่จะออกวังได้ บางพระองค์ก็ได้รับพระราชทานวังเก่าที่สร้างแล้วในรัชกาลก่อน และบางพระองค์ก็ได้รับพระราชทานวังใหม่เนื่องด้วยในรัชกาลนี้พระราชโอรสในรัชกาลที่ ๒ บางพระองค์เพิ่งจะเจริญพระชันษาออกวังได้ พระบาทสมเด็จพระนั่งเกล้าเจ้าอยู่หัว จึงโปรดเกล้าฯ ให้สร้างพระราชทานทั้งพระเจ้าน้องยาเธอ และพระเจ้าลูกยาเธอรวมกัน วังที่สร้างขึ้นใหม่ในรัชกาลนี้มีจำนวน ๒๕ วัง เป็นฝ่ายวังหลวง ๒๓ วัง และฝ่ายวังหน้า ๒ วัง



กลุ่มวังบริเวณท้ายวัดพระเชตุพน

วังที่สร้างพระราชทานพระเจ้าน้องยาเธอ มีทั้งที่รวมกันเป็นกลุ่มและกระจายกันอยู่ ส่วนที่รวมกันเป็นกลุ่มแบ่งได้เป็น ๒ บริเวณได้แก่

บริเวณริมประตูสำราญราษฎร์ มี ๓ วัง ตั้งอยู่ริมถนนบำรุงเมืองใกล้ประตูสำราญราษฎร์ ซึ่งเป็นทางออกไปคลองมหานาค คือ วังริมประตูสำราญราษฎร์วังที่หนึ่ง (๕๐) วังริมถนนประตูสำราญราษฎร์วังที่สอง (๕๑) วังริมประตูสำราญราษฎร์วังที่สาม (๕๒)

บริเวณริมประตูสะพานหิน มี ๓ วัง ตั้งอยู่ริมถนนมหาชัยใกล้ประตูเมืองซึ่งเป็นทางออกไปลำเพ็ญ คือ วังถนนมหาชัยวังที่หนึ่ง (๕๓) วังถนนมหาชัยวังที่สอง (๕๔) วังถนนมหาชัยวังที่สาม (๕๕)

บริเวณนอกคลองคูเมืองเดิม ทางด้านทิศใต้ มี ๒ วัง ได้แก่ วังบ้านหม้อ (๕๖) และวังถนนจักรเพชร (๕๗) และในคลองคูเมืองเดิมอีกวัง ๑ วัง ได้แก่ วังริมสะพานหัวจรเข้ (๕๘) ไม่ไกลจากวังบ้านหม้อนัก

เมื่อวิเคราะห์ตำแหน่งที่ตั้งของกลุ่มวังทั้ง ๓ บริเวณแล้วพบว่า วังที่สร้างพระราชทานพระเจ้าอนงยาเธอส่วนใหญ่ จะตั้งอยู่นอกเขตคลองคูเมืองเดิม และที่สำคัญที่สุดคือกำหนดให้วัง ๒ กลุ่ม เป็นกำลังเพื่อรักษาพระนครทางด้านทิศตะวันออก ตรงประตูเมือง ๒ แห่ง คือประตูสำราญ-ราชบุรี และประตูสำเพ็ง

ประตูสำราญราชบุรีเป็นทางไปสู่คลองมหานาคและวัดสระเกศ นอกจากนั้นใกล้ ๆ ประตูสำราญราชบุรียังมีประตูเล็ก ๆ ที่เรียกว่า “ประตูผี” เป็นทางที่จะนำศพไปสู่วัดนอกกำแพงเมืองโดยเฉพาะบริเวณวัดสระเกศ และประตูสำเพ็งเป็นทางไปสู่ย่านชุมชนชาวจีน “สำเพ็ง”

ส่วนวังที่สร้างพระราชทานพระราชโอรสในรัชกาลที่ ๓ แบ่งได้เป็น ๒ บริเวณ ได้แก่

บริเวณท้ายวัดพระเชตุพน มี ๕ วัง ได้แก่ วังท้ายวัดพระเชตุพนวังที่หนึ่ง (๕๙) วังท้ายวัดพระเชตุพนวังที่สอง (๖๐) วังท้ายวัดพระเชตุพนวังที่สาม (๖๑) วังท้ายวัดพระเชตุพนวังที่สี่ (๖๒) วังท้ายวัดพระเชตุพนวังที่ห้า (๖๓) และบริเวณใกล้เคียงกันนี้ยังมีวังถนนสนามชัยวังที่สาม (๖๔) สร้างต่อเนื่องกันมากับวังถนนสนามชัยที่มีมาตั้งแต่สมัยรัชกาลที่ ๒

บริเวณถนนเฟื่องนคร มี ๓ วัง ได้แก่ วังถนนเฟื่องนคร

วังเหนือ (๖๕) วังถนนเฟื่องนครวังใต้ (๖๖) และวังริมคลองสะพานท่าน (๖๗)

บริเวณริมแม่น้ำใกล้ปากคลองตลาด มี ๓ วัง ได้แก่ วังเหนือป้อมมหาฤกษ์ (๖๘) วังใต้ป้อมมหาฤกษ์ (๖๙) และวังคลองตลาดวังที่สอง (๗๐)

วังที่กรมพระราชวังบวรมหาศักดิพลเสพโปรดเกล้าฯ ให้สร้างพระราชทานพระราชโอรสมีเพียง ๒ วังเท่านั้นคือ วังสะพานเสี้ยววังที่ห้า (๗๑) และวังถนนพระอาทิตย์วังที่สอง (๗๒) ซึ่งเป็นแค่เพียงแบ่งพื้นที่วังเดิมและสร้างวังเพิ่มขึ้นเท่านั้น

สาระสำคัญในการสร้างวังในสมัยรัชกาลที่ ๓

เมื่อวิเคราะห์ตำแหน่งที่ตั้งแล้วพบว่า วังในรัชกาลนี้ยังเป็นแกนนำในการขยายตัวของพระนครอย่างเด่นชัด โดยเฉพาะอย่างยิ่งการสร้างวังในฝ่ายวังหลวง แสดงให้เห็นวัตถุประสงค์ที่ชัดเจนว่า เพื่อรักษา หรือกำกับเมืองในจุดยุทธศาสตร์สำคัญ ได้แก่ประตูเมือง ๒ แห่ง คือ ประตูสำราญ-ราชบุรี และประตูสำเพ็งเช่นเดียวกับการสร้างวังริมป้อมจักรเพชรและป้อมพระสุเมรุในสมัยรัชกาลที่ ๑






สมัยรัชกาลที่ ๓ (พ.ศ. ๒๓๖๗-๒๓๙๕)

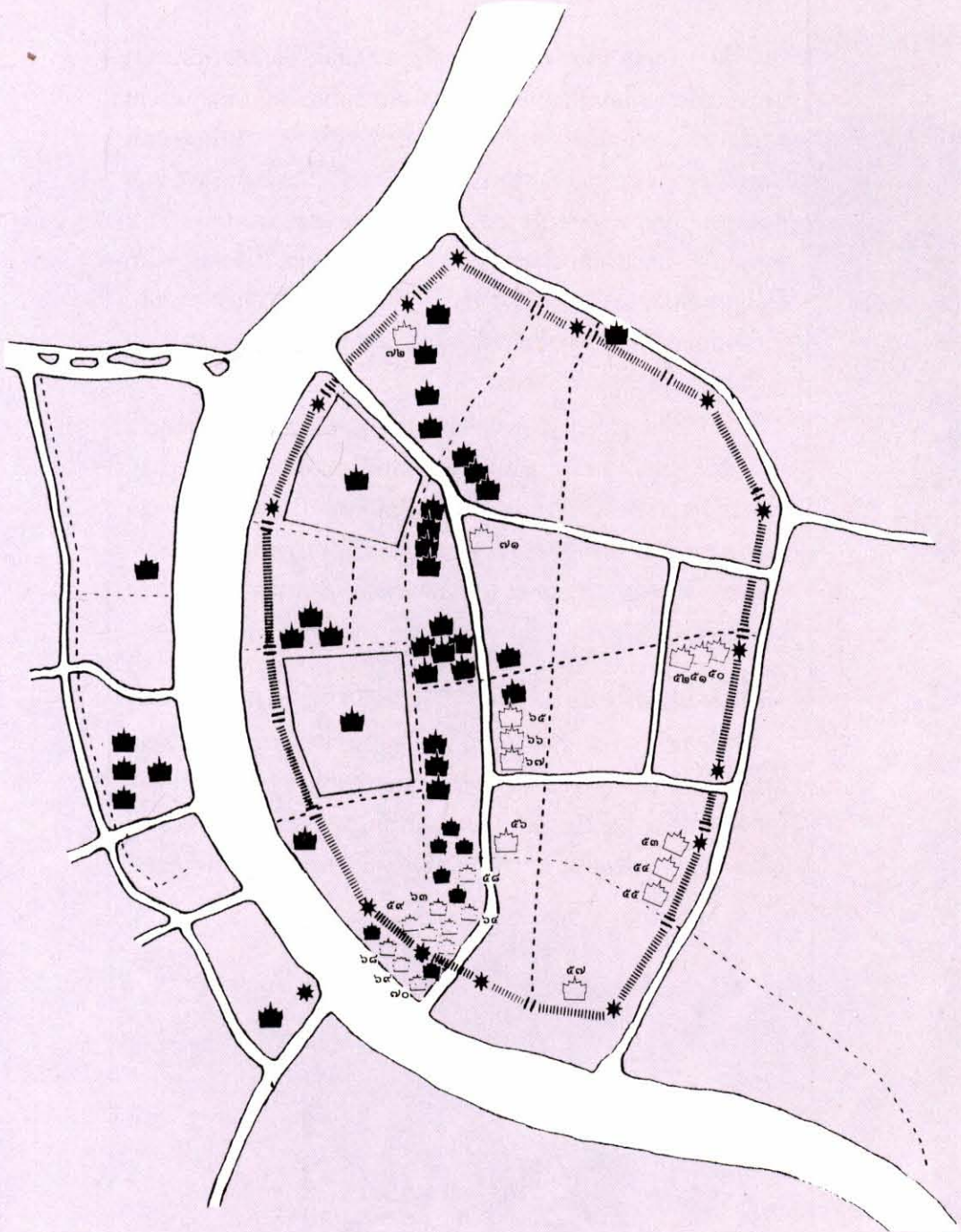
แผนที่ ๒.๓

แสดง พระราชวังและวัง

พระราชวังและวังสร้างในสมัยรัชกาลที่ ๓

- ๕๐) วังริมประตูสำราญราษฎร์ วังที่ ๑
- ๕๑) วังริมประตูสำราญราษฎร์ วังที่ ๒
- ๕๒) วังริมประตูสำราญราษฎร์ วังที่ ๓
- ๕๓) วังถนนมหาชัย วังที่ ๑
- ๕๔) วังถนนมหาชัย วังที่ ๒
- ๕๕) วังถนนมหาชัย วังที่ ๓
- ๕๖) วังบ้านหม้อ
- ๕๗) วังถนนจักรเพชร
- ๕๘) วังริมสะพานหัวจรเข้
- ๕๙) วังท้ายวัดพระเชตุพน วังที่ ๑
- ๖๐) วังท้ายวัดพระเชตุพน วังที่ ๒
- ๖๑) วังท้ายวัดพระเชตุพน วังที่ ๓
- ๖๒) วังท้ายวัดพระเชตุพน วังที่ ๔
- ๖๓) วังท้ายวัดพระเชตุพน วังที่ ๕
- ๖๔) วังถนนสนามชัย วังที่ ๓
- ๖๕) วังถนนเพ็ญนคร วังเหนือ
- ๖๖) วังถนนเพ็ญนคร วังใต้
- ๖๗) วังริมคลองสะพานถ่าน
- ๖๘) วังเหนือป้อมมหาฤกษ์
- ๖๙) วังใต้ป้อมมหาฤกษ์
- ๗๐) วังคลองตลาด วังที่ ๒
- ๗๑) วังริมสะพานเสี้ยว วังที่ ๕
- ๗๒) วังถนนพระอาทิตย์ วังที่ ๒

-  ป้อม
-  ประตูเมือง
-  กำแพง
-  พระราชวังและวังใหม่
-  พระราชวังและวังเดิม



วัด

วัด เป็นสถาบันทางพุทธศาสนาที่อยู่ควบคู่กับสังคมไทยมาเป็นเวลานานจนเปรียบเสมือนเป็นศูนย์กลางของสังคม วัดในอดีตนั้นเป็นศูนย์รวมทางจิตใจของคนในแต่ละท้องถิ่นและมีบทบาทสำคัญต่อชุมชนในสังคมที่วัดนั้นตั้งอยู่ ในการศึกษาวิเคราะห์ห้องค์ประกอบเมืองในเรื่องของตำแหน่งที่ตั้งและความสัมพันธ์ต่อเนื่องขององค์ประกอบเมืองประเภทต่าง ๆ นั้น จึงจำเป็นต้องมีการศึกษาตำแหน่งที่ตั้งของวัด ในฐานะเป็นองค์ประกอบสำคัญของชุมชนสำหรับการศึกษากรุงรัตนโกสินทร์ แม้ว่าประกอบไปด้วยศาสนสถานในศาสนาอื่นแต่ศาสนสถานเหล่านั้นมีจำนวนและความสำคัญไม่เท่ากับวัดในพุทธศาสนา

ในบริเวณกรุงรัตนโกสินทร์และบริเวณข้างเคียงโดยรอบนั้น มีจำนวนวัดทั้งหมด ๗๒ วัด จากจำนวนวัดในกรุงเทพมหานคร ๓๙๙ วัด^๑ และสามารถจำแนกเป็นวัดหลวง ๕๕ วัด เมื่อเทียบกับจำนวนวัดหลวงทั้งหมดในกรุงเทพฯ ๘๐ วัด^๒ จึงนับได้ว่าในบริเวณนี้มีวัดหลวงตั้งอยู่อย่างหนาแน่นกว่าบริเวณอื่นในกรุงเทพฯ สำหรับศาสนสถานในศาสนาอื่นมี ๙ แห่ง และศาลเทพารักษ์สำคัญ ๆ อีก ๗ แห่ง


วัดที่มีมาแต่สมัยก่อนสร้างกรุงรัตนโกสินทร์ (แผนที่ ๒.๔)

บริเวณ “กรุงรัตนโกสินทร์” ในปัจจุบันนั้น ปรากฏหลักฐานวัดโบราณที่มีมาแต่ก่อนการสถาปนากรุงธนบุรีและกรุงเทพฯ อยู่จำนวนไม่น้อย ในการสถาปนากรุงธนบุรีเมื่อ พ.ศ. ๒๓๑๐ นั้น พระเจ้ากรุงธนบุรีโปรดเกล้าฯ ให้บูรณะซ่อมแซมวัดโบราณที่ตั้งอยู่ในเขตกำแพงเมือง ๗ วัด คือ



^๑ เนตรนภิต นาควัชระ และคณะ, *วัดในกรุงเทพฯ*, (กรุงเทพฯ : จุฬาลงกรณ์มหาวิทยาลัย, ๒๕๒๕) หน้า ๓

^๒ เรื่องเดียวกัน, หน้า ๑๓



วัดอังกอร์วต

วัดแจ้ง หรือวัดมะกอกนอก (วัดอรุณราชวราราม)
 (๑) ตั้งอยู่ริมแม่น้ำเจ้าพระยาด้านเหนือของพระราชวัง
 เดิมบริเวณปากคลองบางหลวง สมเด็จพระเจ้ากรุงธนบุรี
 โปรดเกล้าฯ ให้บูรณะปฏิสังขรณ์เพื่อให้เป็นวัดภายในวัง
 ตามแบบกรุงศรีอยุธยา ต่อมาในสมัยกรุงรัตนโกสินทร์
 พระบาทสมเด็จพระพุทธเลิศหล้านภาลัยและพระบาทสม-
 เด็จพระจอมเกล้าเจ้าอยู่หัวทรงปฏิสังขรณ์และเปลี่ยน
 นามวัดเป็น “วัดอรุณราชวราราม”^๑



วัดแจ้ง (วัดอรุณราชวราราม)

วัดท้ายตลาด (วัดโมลีโลกยาราม) (๒) ตั้งอยู่ริม
 คลองบางกอกใหญ่หลังพระราชวังเดิมกรุงธนบุรี ในสมัย
 กรุงธนบุรีหรือปารัชยัตอยู่ในเขตพระราชวัง จึงเป็นวัดที่
 ไม่มีพระสงฆ์มาจำพรรษาอยู่ ในสมัยกรุงรัตนโกสินทร์
 พระบาทสมเด็จพระพุทธยอดฟ้าจุฬาโลก โปรดเกล้าฯ
 ให้เปลี่ยนแปลงพระราชวังเดิมเป็นที่ประทับของเจ้านาย
 พระองค์สำคัญ สภาพการเป็นวัดในเขตพระราชฐานจึง
 ยกเลิกไปในสมัยรัชกาลที่ ๒ ทรงปฏิสังขรณ์ใหม่และ
 พระราชทานนามว่า “วัดพุทธไสยาสน์” แล้วเปลี่ยนมา
 เป็น “วัดโมลีโลกยาราม” ในสมัยรัชกาลที่ ๓^๒

ทั้ง ๒ วัดนี้จัดเป็นวัดสำคัญภายในเขตพระราชฐาน นอก
 จากนี้ยังมีวัดอื่น ๆ อีก ๕ วัดได้แก่


วัดสลัก (วัดมหาธาตุยุวราชรังสฤษฎิ์) (๓) ตั้งอยู่ริม
 กำแพงพระนครด้านตะวันตกอยู่ระหว่างกลางพระราชวัง
 หลวงและพระราชวังหน้า ในสมัยรัตนโกสินทร์ กรมพระ-
 ราชวังบวรมหาสุรสิงหนาทโปรดฯ ให้บูรณะขึ้นใหม่
 ร่วมกับการสร้างพระราชวังบวรสถานมงคล และพระ-

ราชทานนามใหม่ว่า “วัดนิพพานาราม” ปี พ.ศ. ๒๓๓๑
 พระบาทสมเด็จพระพุทธยอดฟ้าจุฬาโลก โปรดเกล้าฯ
 ให้เปลี่ยนนามใหม่เป็น “วัดพระศรีสรรเพชญ์าราม” และ
 โปรดให้เปลี่ยนนามอีกเป็น “วัดพระศรีรัตนมหาธาตุ”
 ตามนามพระอารามอันเป็นที่ประดิษฐานพระบรมสารีริก-
 ธาตุ และเป็นທີ່ประทับของสมเด็จพระสังฆราชดั้งเคยใน
 ครึ่งกรุงศรีอยุธยา สำหรับสร้อยนาม “ยุวราชรังสฤษฎิ์”
 นั้น พระบาทสมเด็จพระจุลจอมเกล้าเจ้าอยู่หัวโปรดฯ ให้
 เพิ่มขึ้นหลังจากที่ทรงบริจาคพระราชทรัพย์ของสมเด็จพระ-
 เจ้าฟ้ามหาวชิรุณหิศซึ่งสวรรคตใน พ.ศ. ๒๔๓๗^๓

^๑ กรมศิลปากร, จดหมายเหตุการอนุรักษ์กรุงรัตนโกสินทร์, หน้า ๓๗๓-๓๗๕

^๒ เรื่องเดียวกัน, หน้า ๓๗๔

^๓ เรื่องเดียวกัน, หน้า ๒๔๑-๒๔๗



วัดโพธาราม หรือวัดโพธิ์ (วัดพระเชตุพนวิมลมังคลาราม) (๔) ตั้งอยู่ทางด้านใต้ของพระราชวังหลวง พระบาทสมเด็จพระพุทธยอดฟ้าจุฬาโลกโปรดเกล้าฯ ให้มีการบูรณะปฏิสังขรณ์ขึ้นใหม่ทั้งพระอาราม และพระราชทานนามใหม่ว่า “วัดพระเชตุพนวิมลมังคลาวาส” ในพ.ศ. ๒๓๒๗-๒๓๕๑ ในสมัยรัชกาลที่ ๓ ได้มีการปฏิสังขรณ์ครั้งใหญ่ที่สุด และครั้งนี้เป็นจุดเริ่มต้นของความรุ่งเรืองด้านศิลปวิทยาการของวัดโพธิ์ เนื่องด้วยโปรดเกล้าฯ ให้จารึกสรรพตำราต่าง ๆ ๘ หมวด ลงบนแผ่นหินอ่อนประดับไว้ตามศาลาราย เพื่อเผยแพร่ความรู้ให้แก่ประชาชน ต่อมาในรัชกาลที่ ๔ ให้แก้สร้อยนามเป็น “วัดพระเชตุพนวิมลมังคลาราม”^๑

วัดบางหัวน้อย (วัดอมรินทราราม) (๕) ตั้งอยู่ปากคลองบางหัว ด้านใต้ของคลองบางกอกน้อย กรมพระราชวังบวรสถานพิมุขทรงปฏิสังขรณ์ใหม่ทั้งอาราม พระบาทสมเด็จพระพุทธยอดฟ้าจุฬาโลก พระราชทานนามใหม่ว่า “วัดอมรินทราราม” สมัยสงครามโลกครั้งที่ ๒

ปูชนียวัตถุสถานในพระอารามถูกระเบิดทำลายเป็นส่วนใหญ่ยกเว้นวิหารหลวงพ่อบุสธน้อย จึงมีการก่อสร้างใหม่ทั้งหมด

วัดบางหัวใหญ่ (วัดระฆังโฆสิตาราม) (๖) ตั้งอยู่ริมแม่น้ำเจ้าพระยาฝั่งธนบุรี ตรงข้ามกับท่าช้างวังหลวง สมัยรัตนโกสินทร์มีการขุดพบระฆังโบราณ ซึ่งพระบาทสมเด็จพระพุทธยอดฟ้าจุฬาโลกทรงขอไปไว้ที่หอรบั้งวัดพระศรีรัตนศาสดารามในพระบรมมหาราชวัง จึงนิยมเรียกวัดนี้ว่า “วัดระฆัง” และในรัชสมัยนี้เองสมเด็จพระยาเทพสุตาธิบดี สมเด็จพระพี่นางเธอพระองค์ใหญ่ ทรงปฏิสังขรณ์วัดระฆังเป็นครั้งใหญ่ที่พระอาราม และได้รับพระราชทานนามใหม่ว่า “วัดระฆังโฆสิตาราม”^๒


วัดโบราณติดคลองมอญ (วัดเครือวัลย์วรวิหาร) (๗) ตั้งอยู่ริมคลองมอญฝั่งใต้ เจ้าพระยาอภัยภูธร (น้อยบุญยรัตพันธุ์) พร้อมด้วยธิดาคือ เจ้าจอมเครือวัลย์ในรัชกาลที่ ๓ ได้ปฏิสังขรณ์แล้วถวายเป็นพระอารามหลวง ได้รับพระราชทานนามว่า “วัดเครือวัลย์วรวิหาร”^๓

^๑ เรื่องเดียวกัน, หน้า ๒๔๔-๒๕๖

^๒ เรื่องเดียวกัน, หน้า ๓๘๕

^๓ เรื่องเดียวกัน, หน้า ๓๘๒-๓๘๓

^๔ เรื่องเดียวกัน, หน้า ๓๗๖-๓๗๗



วัดอินทรวีฬาร (วัดบางขุนพรหมนอก)



นอกจากวัดที่ตั้งอยู่ภายในเขตกำแพงเมืองดังกล่าวแล้ว ยังพบว่าม็วัดโบราณกระจายอยู่โดยรอบบริเวณต่าง ๆ ดังนี้

บริเวณแม่น้ำเจ้าพระยา ฝั่งพระนครทางด้านเหนือ

วัดกลางนา (วัดชนะสงคราม) (๘) ตั้งอยู่ริมถนนสะพานเสี้ยว (ถนนจักรพงษ์) ด้านเหนือของคลองโรงไหม เดิมเรียกว่าวัดกลางนา ตามสภาพภูมิประเทศโดยรอบวัด สมเด็จพระจอมเกล้าเจ้าอยู่หัวโปรดเกล้าฯ ให้วัดนี้เป็นวัดพระสงฆ์ฝ่ายรามัญเพื่อเทิดพระเกียรติทหารชาวรามัญในกองทัพสมเด็จพระราชวังบรมมหาสุรสิงหนาท จึงนิยมเรียกอีกชื่อหนึ่งว่า “วัดตองปุ” เปลี่ยนแบบวัดตองปุสมัยอยุธยา ต่อมาจึงพระราชทานนามพระอารามใหม่ว่า “วัดชนะสงคราม” เมื่อทรงมีชัยชนะข้าศึก^๑

วัดบางลำภู (วัดสังเวชวิศยาราม) (๙) ตั้งอยู่ปากคลองบางลำภูปากเหนือ สมเด็จพระจอมเกล้าเจ้าอยู่หัวโปรดเกล้าฯ ให้บูรณะปฏิสังขรณ์วัดนี้ สมเด็จพระจอมเกล้าเจ้าอยู่หัว พระราชทานนามวัดใหม่ว่า “วัดสังเวชวิศยาราม” ต่อมาใน พ.ศ. ๒๔๑๒ วัดสังเวชวิศยา-

ราม ประสบความเสียหายครั้งใหญ่ด้วยอัคคีภัย พระบาทสมเด็จพระจุลจอมเกล้าเจ้าอยู่หัว โปรดเกล้าฯ ให้พระเจ้าบรมวงศ์เธอกรมขุนกุวานันตฤเบนทรภิกษาล ดำเนินการบูรณะสิ่งก่อสร้างในพระอารามให้บริบูรณ์ดังเดิม^๒ วัดบางขุนพรหมนอก (วัดอินทรวีหาร) (๑๐) ตั้งอยู่ริมถนนวิสุทธิกษัตริย์ในปัจจุบันเรียกกันว่า วัดบางขุนพรหมนอก ตามชื่อตำบลที่ตั้ง ในสมัยกรุงรัตนโกสินทร์พระราชทานที่ตำบลนี้เป็นที่ตั้งของครัวเชลยชาวเวียงจันทร์ อินทร์ นำชายของเจ้าน้อยเขียวค่อม พระสนมเอกในรัชกาลที่ ๑ ได้ทำการบูรณะปฏิสังขรณ์พระอารามจึงมีชื่อเรียกว่า “วัดอินทาราม” ในสมัยรัชกาลที่ ๔ มีการสร้างพระพุทธรูปยืนขนาดใหญ่ขึ้นองค์หนึ่ง ซึ่งสำเร็จบริบูรณ์ในรัชกาลที่ ๗ ต่อมาในรัชกาลที่ ๖ เปลี่ยนนามวัดเป็น “วัดอินทรวีหาร” เนื่องจากชื่อเต็มไปพ้องกับวัดอินทาราม (วัดบางยี่เรือใต้) ฝั่งธนบุรีประชาชนทั่วไปนิยมเรียกกันว่า “วัดอินทร์” บาง “วัดหลวงพ่อโต” บาง หรือ “วัดอินทร์บางขุนพรหม” บาง^๓

วัดบางขุนพรหม (วัดใหม่อมตரச) (๑๑) ตั้งอยู่ตรอกบางขุนพรหม ถนนสามเสน มีชื่อเดิมว่า “วัดวรามดาราม” แต่ประชาชนนิยมเรียกว่า “วัดบางขุนพรหม”^๔

^๑ เรื่องเดียวกัน, หน้า ๒๗๓-๒๗๔๒
^๒ เรื่องเดียวกัน, หน้า ๓๑๓-๓๑๔
^๓ เรื่องเดียวกัน, หน้า ๓๐๖
^๔ เรื่องเดียวกัน, หน้า ๓๐๘-๓๑๐

วัดสมอแครง (วัดเทวราชกุญชร) (๑๒) ตั้งอยู่ติดริมแม่น้ำเจ้าพระยาเหนือปากคลองผดุงกรุงเกษม กรมพระราชวังบวรมหาสุรสิงหนาท ทรงปฏิสังขรณ์ขึ้นใหม่ต่อมากรมพระพิทักษ์เทเวศน์ ต้นราชสกุล กุญชร ณ อยุธยา ทรงอุปถัมภ์บำรุงและในสมัยรัชกาลที่ ๔ โปรดเกล้าฯ รับไว้เป็นพระอารามหลวง พระราชทานนามว่า “วัดเทวราชกุญชร” มีราชสกุลกุญชร ณ อยุธยา อุปถัมภ์จนปัจจุบัน^๑

วัดสมอราย (วัดราชาธิวาส) (๑๓) ตั้งอยู่ริมแม่น้ำเจ้าพระยาเหนือวัดเทวราชกุญชรสันนิษฐานว่าสร้างมาแต่ครั้งกรุงละโว้หรือก่อนสมัยกรุงศรีอยุธยา ในสมัยกรุงรัตนโกสินทร์กรมพระราชวังบวรมหาสุรสิงหนาททรงปฏิสังขรณ์ขึ้นใหม่ ในสมัยรัชกาลที่ ๓ เป็นที่ประทับของเจ้าฟ้ามงกุฎ (รัชกาลที่ ๔) ขณะทรงผนวช ครั้นเสด็จขึ้นเสวยราชสมบัติแล้วโปรดเกล้าฯ ให้ปฏิสังขรณ์อีกครั้งหนึ่งและพระราชทานนามว่า “วัดราชาธิวาสวิหาร” ต่อมาในสมัยรัชกาลที่ ๕ มีการปฏิสังขรณ์ทั่วทั้งพระอารามซึ่งเสมือนสร้างใหม่ทั้งหมด^๒

บริเวณแม่น้ำเจ้าพระยาฝั่งพระนครทางด้านใต้วัดเสียบ (วัดราชบูรณะ) (๑๔) ตั้งอยู่เชิงสะพานพุทธยอดฟ้าฝั่งพระนคร ริมถนนตรีเพชร ในสมัยรัชกาลที่ ๑ สมเด็จพระเจ้าหลานเธอ เจ้าฟ้ากรมหลวงเทพหริรักษ์ ซึ่งประทับอยู่ที่ริมป้อมจักรเพชรติดกับวัดเสียบทางปฏิสังขรณ์ทั้งพระอารามวัดนี้ได้รับพระราชทานนามว่า “วัดราชบูรณราชวรวิหาร” ตามนามวัดราชบูรณะ ซึ่งเป็นวัดคู่มือเมืองราชธานีตลอดมาตั้งแต่สมัยกรุงสุโขทัย วัดราชบูรณะได้รับการปฏิสังขรณ์ในสมัยรัชกาลที่ ๔ เนื่องจากมีการตัดถนนตรีเพชรผ่านกลางวัด จึงโปรดเกล้าฯ ให้ทำกำแพงรั้วกันเขตกับรื้อกุฎีทางด้านตะวันตกของถนนตรีเพชร มาปลูกใหม่ทางด้านตะวันออกพื้นที่ริมถนนตรีเพชร โปรดเกล้าฯ ให้สร้างห้องแถวสำหรับประชาชนเช่าอยู่อาศัยเพื่อเก็บผลประโยชน์บำรุงวัด ส่วนด้านตะวันตกกลายเป็นโรงเรียนสวนกุหลาบวิทยาลัย และโรงเรียนเพาะช่างในปัจจุบัน ต่อมาวัดถูกระเบิดระหว่างสงครามโลกครั้งที่ ๒ เสียมากจึงยุบเลิกวัดแต่เมื่อสงครามสงบลงได้มีผู้มีจิตศรัทธารวบรวมกันขอพระบรมราชานุญาตตั้งวัดขึ้นใหม่อีกครั้งหนึ่ง^๓



วัดสมอแครง วัดเทวราชกุญชร

^๑ กรมการศาสนา, ประวัติวัดทั่วราชอาณาจักร เล่ม ๑ (กรุงเทพฯ : โรงพิมพ์การ

ศาสนา, ๒๕๒๕) หน้า ๒๒๒-๒๒๓

^๒ กรมศิลปากร, จดหมายเหตุการอนุรักษ์กรุงรัตนโกสินทร์, หน้า ๓๕๔

^๓ เรื่องเดียวกัน, หน้า ๓๐๒-๓๐๕

วัดเชิงเลน (วัดปิตุรพิมุข) (๑๕) ตั้งอยู่ปากคลอง
โอง่าง ฝั่งใต้ในรัชกาลที่ ๑ กรมพระราชวังบวรสถาน-
พิมุข (กรมพระราชวังหลัง) ทรงปฏิสังขรณ์ใหม่ทั้ง
พระอาราม สันนิษฐานว่าพร้อมกับการขุดคลองโอง่างใน
พ.ศ. ๒๓๒๖^๑

วัดสามปลื้ม (วัดจักรวรรดิราชาวาส) (๑๖) ตั้งอยู่ริม
ถนนจักรวรรดิเยื้องวัดปิตุรพิมุข ชาวบ้านนิยมเรียกว่า
“วัดสามปลื้ม” สันนิษฐานว่าเป็นชื่อผู้สร้างวัด หรือ
เพราะอยู่ใกล้สามเพ็ญจึงเรียกเพี้ยนไปก็ได้ ใน พ.ศ.
๒๓๖๒ เจ้านายพระยาบดินทร์เดชา (สิงห์ สิงหเสนี) ครั้ง
เป็นเพียงนายสิงห์ เพราะถูกถอดจากราชการได้เริ่มทำ
การบูรณะปฏิสังขรณ์วัดขึ้น ต่อมาเมื่อกลับเข้ารับราชการ
จึงน้อมเกล้าฯ ถวายวัดแก่ พระบาทสมเด็จพระนั่งเกล้า-
เจ้าอยู่หัว^๒

วัดเกาะ (วัดสัมพันธวงศาราม) (๑๗) ตั้งอยู่ริมถนน
ทรงวาด ในสมัยรัชกาลที่ ๑ สมเด็จพระเจ้าหลานเธอ เจ้า-
ฟ้ากรมหลวงพิทักษ์มนตรีทรงปฏิสังขรณ์ใหม่ทั้งพระอา-
รามได้รับพระราชทานนามว่า “วัดเกาะแก้วสังการาม”
เดิมวัดนี้มีอาณาเขตกว้างขวางมากด้านหนึ่งจดแม่น้ำ
เจ้าพระยาและมีคลองล้อมรอบวัดคล้ายเกาะ ต่อมาเมื่อ
การตัดถนนทรงสวัสดิ์ และถนนทรงวาดประกอบบนมี
ราษฎรบุกรุกสร้างบ้านเรือนร้านค้า อาณาเขตของวัดจึง
เล็กลงเท่าที่เห็นในปัจจุบัน ในสมัยรัชกาลที่ ๓ วัดเกาะ
เป็นแหล่งเผยแพร่คริสต์ศาสนา นิกายโปรเตสแตนต์
ของพวกมิชชันนารีอเมริกันแห่งแรกในกรุงรัตนโกสินทร์
แต่ต่อมาก็ย้ายออกไปในสมัยรัชกาลที่ ๔ โปรดเกล้าฯ ให้
เปลี่ยนนามวัดเป็น “วัดสัมพันธวงศาราม”^๓



วัดสามเพ็ญ (วัดปทุมคงคาราม) (๑๘) ตั้งอยู่ริมฝั่ง
แม่น้ำเจ้าพระยาและริมถนนทรงวาดต่อถึงถนนสามเพ็ญ
นิยมเรียกว่า “วัดสามเพ็ญ” ตามท้องที่ตั้ง กรมพระราช-
วังบวรมหาสุรสิงหนาททรงปฏิสังขรณ์ใหม่ทั้งพระอาราม
พระราชทานนามว่า “วัดปทุมคงคา” สถาปวัตปทุมคงคา
ในปัจจุบันต่างจากสมัยก่อนมาก เดิมนั้นวัดมีคลองเขต
วัดรอบไปจดคลองผดุงกรุงเกษม การคมนาคมทางเรือ
สะดวกกว่าทางบก หลังจากเกิดเพลิงไหม้ครั้งใหญ่ใน
พ.ศ. ๒๔๕๐ มีการตัดถนนทรงวาดและถนนตรีมิตร การ
คมนาคมทางบกสะดวกขึ้น คลองเขตวัดค่อย ๆ ตื้นเขิน
หมดความสำคัญลง^๔

^๑ เรื่องเดียวกัน, หน้า ๓๔๐

^๒ เรื่องเดียวกัน, หน้า ๓๔๕

^๓ เรื่องเดียวกัน, หน้า ๓๔๒

^๔ เรื่องเดียวกัน, หน้า ๓๕๓

วัดท่าเกวียน (วัดมหาพฤฒาราม) (๑๙) ตั้งอยู่ริมถนนมหาพฤฒารามและคลองผดุงกรุงเกษมฝั่งตะวันออก ชื่อวัดท่าเกวียนสันนิษฐานว่าเป็นที่หยุดพักของหมู่เกวียนของพ่อค้าที่เดินทางมาจากหัวเมืองต่าง ๆ ในสมัยพระบาทสมเด็จพระจอมเกล้าเจ้าอยู่หัว โปรดเกล้าฯ ให้สมเด็จพระยาบรมมหาพิชัยญาติ และกรมหมื่นภูมินทรภักดี เป็นแม่กองจัดสร้างวัดขึ้นใหม่ พระราชทานชื่อวัดใหม่เป็น “วัดมหาพฤฒาราม”^๑

บริเวณแม่น้ำเจ้าพระยาฝั่งธนบุรีทางด้านเหนือ
 วัดโบราณ (วัดกุญชรินทร์ราชปักษี) (๒๐) ตั้งอยู่ริมแม่น้ำเจ้าพระยาฝั่งธนบุรี เหนือปากคลองบางกอกน้อย ติดกับวัดดุสิตาราม^๒

วัดเสาประโคน (วัดดุสิตาราม) (๒๑) ตั้งอยู่ริมแม่น้ำเจ้าพระยาฝั่งธนบุรี เหนือปากคลองบางกอกน้อย สมเด็จพระเจ้าฟ้ากรมหลวงศรีสุนทรเทพ พระเจ้าลูกเธอในรัชกาลที่ ๑ ทรงสถาปนาใหม่ทั้งวัด และกรมพระราชวังบวรมหาเสนาฯ รัชกาลที่ ๒ ทรงปฏิสังขรณ์ และพระราชทานนามวัดใหม่ว่า “วัดดุสิตาราม” ต่อมาใน พ.ศ. ๒๔๕๖ ตรงกับรัชกาลที่ ๖ ได้รวบวัดกุญชรินทร์ราชปักษีซึ่งเป็นวัดเล็ก ๆ ติดกัน มีสภาพรกร้างมากเข้าเป็นวัดเดียวกัน^๓

บริเวณแม่น้ำเจ้าพระยาฝั่งธนบุรีทางด้านใต้

วัดดอกไม้ (วัดบุปผาราม) (๒๒) ตั้งอยู่ริมคลองวัดบุปผารามและริมถนนเทศบาลสาย ๑ สมเด็จพระยาบรมมหาศรีสุริยวงศ์และท่านผู้หญิงจันทร์ร่วมกับสมเด็จพระเจ้าพระยาทิพากรวงศ์ ร่วมปฏิสังขรณ์ในสมัยรัชกาลที่ ๓ แล้วกราบทูลขอคณะสงฆ์ธรรมยุตินิกายไปครองวัดจากพระบาทสมเด็จพระจอมเกล้าเจ้าอยู่หัว ซึ่งขณะนั้นยังทรงผนวชอยู่แล้วถวายเป็นพระอารามหลวง โปรดเกล้าฯ พระราชทานแปลงนามวัดเป็นวัดบุปผาราม^๔

^๑ เรื่องเดียวกัน, หน้า ๓๗๐

^๒ เรื่องเดียวกัน, หน้า ๓๙๔

^๓ เรื่องเดียวกัน, หน้า

^๔ เรื่องเดียวกัน, หน้า ๔๐๒



วัดโบราณ (วัดพิชัยญาติการาม) (๒๓) ตั้งอยู่ริมถนนสมเด็จพระยาโกสวัดบุปผารามเดิมเป็นวัดร้าง สมเด็จพระยาบรมมหาพิชัยญาติ (ทัต บุนนาค) ครั้นดำรงยศเป็นพระยาศรีพิพัฒน์รัตนราชโกษา ได้ปฏิสังขรณ์ขึ้นใหม่เมื่อ พ.ศ. ๒๓๘๔ แล้วน้อมเกล้าฯ ถวายเป็นพระอารามหลวงในรัชกาลที่ ๓ พระราชทานนามว่า “วัดพิชัยญาติการาม” ต่อมาในสมัยรัชกาลที่ ๔ ทรงเปลี่ยนนามใหม่เป็น “วัดพิชัยญาติการาม”^๑

วัดทองบน (วัดทองธรรมชาติ) (๒๔) ตั้งอยู่ริมแม่น้ำเจ้าพระยาฝั่งธนบุรี คลองสานเรียกกันว่าวัดทองบน คู่กับวัดทองล่างหรือวัดทองนพคุณที่อยู่ถัดไป ในสมัยรัชกาลที่ ๒ พระองค์เจ้าภุชเชษฐภคินี ในพระบาทสมเด็จพระพุทธยอดฟ้าจุฬาโลก หรือเรียกกันว่า เจ้าครอกวัดโพธิ์กับพระสวามีคือหม่อมมุก มีพระศรัทธาปฏิสังขรณ์ขึ้นใหม่ในสมัยรัชกาลที่ ๓ โปรดฯ ให้สมเด็จพระเจ้าบรมวงศ์เธอกรมพระยาเดชาดิศร เป็นแม่กองสร้างวัดที่ค้างอยู่ให้แล้วเสด็จและทรงรับไว้เป็นพระอารามหลวง^๒
 วัดทองล่าง (วัดทองนพคุณ) (๒๕) ตั้งอยู่ใกล้กับวัดทองธรรมชาติ ด้านหลังโรงพยาบาลตากสินนิยมเรียกว่าวัดทองล่างคู่กับวัดทองบนหรือวัดทองธรรมชาติพระยาโชฎิกราชเศรษฐี ปฏิสังขรณ์ขึ้นใหม่ในรัชกาลที่ ๓^๓

^๑ เรื่องเดียวกัน, หน้า ๔๑๙-๔๒๐

^๒ เรื่องเดียวกัน, หน้า ๔๑๕

^๓ เรื่องเดียวกัน, หน้า ๔๑๗



วัดแหลม (วัดเบญจมบพิตรดุสิตวนาราม)

ในบริเวณอื่น ๆ ใกล้เคียงไปทางฝั่งตะวันออก

วัดแหลม (วัดเบญจมบพิตรดุสิตวนาราม) (๒๖) ตั้งอยู่ริมถนนนครปฐม (ถนนฮก) ติดคลองเปรมประชากร ฝั่งตะวันตก เดิมชื่อวัดแหลมหรือวัดโทรทอง ในสมัยรัชกาลที่ ๔ กรมพระพิพิธโภคภูเบนทร์ กรมพระพิทักษ์เทเวศร์ พระองค์เจ้าหญิงวงศ์กรมหลวงภูวเนตรนรินฤทธิ์ และพระองค์เจ้าหญิงอินทนิล ทรงร่วมกับปฏิสังขรณ์ พระบาทสมเด็จพระจอมเกล้าเจ้าอยู่หัว พระราชทานนามใหม่ว่า “วัดเบญจมบพิตร” ซึ่งมีความหมายว่า วัดของเจ้านาย ๕ พระองค์ ต่อมาในรัชกาลที่ ๕ ทรงตั้งพระประสงค์ที่วัดเพื่อสร้างพลับพลาในพระราชอุทยานสวนดุสิต จึงทรงผาติกรรมสถาปนาวัดขึ้นใหม่ในที่ตั้งปัจจุบัน เมื่อ พ.ศ. ๒๔๔๒ แล้วพระราชทานนามใหม่เป็น “วัดเบญจมบพิตรดุสิตวนาราม” หมายถึงวัดของพระเจ้าแผ่นดินรัชกาล ๕^๑

วัดสระแก (วัดสระเกศ) (๒๗) ตั้งอยู่ริมคลองรอบกรุง ด้านตะวันออกและปากคลองมหานาค พระบาทสมเด็จพระพุทธยอดฟ้าจุฬาโลก ทรงปฏิสังขรณ์และพระราชทานนามว่า “วัดสระเกศ” ซึ่งแปลว่าชำระหรือทำความสะอาด

พระเกศา เนื่องจากวัดนี้เคยเป็นที่ประทับทำพิธีพระกระยาसन เมื่อเสด็จกรีธาทัพกลับจากกัมพูชาเพราะเกิดจลาจลในกรุงธนบุรี ต่อมาในสมัยรัชกาลที่ ๓ ทรงบูรณะปฏิสังขรณ์ทั่วทั้งพระอาราม รวมทั้งสร้างพระบรมพรตต์ ซึ่งสร้างเสร็จบริบูรณ์นำพระบรมสารีริกธาตุ ขึ้นประดิษฐานในรัชกาลพระบาทสมเด็จพระจุลจอมเกล้าเจ้าอยู่หัว^๒

วัดชำเขมการาม (วัดพระพิเรนทร์) (๒๘) ตั้งอยู่ถนนจักรตัดกับถนนหลวงในสมัยรัชกาลที่ ๓ พระพิเรนทรเทพ (ชำ ณ ราชสีมา) ได้ปฏิสังขรณ์วัดนี้ขึ้นจึงได้นามว่า “วัดชำเขมการาม” ต่อมาใน พ.ศ. ๒๔๓๐ จึงปรากฏเรียกชื่อวัดว่า “วัดพระพิเรนทร์”^๓

วัดโคก (วัดพลับพลาไชย) (๒๙) ตั้งอยู่ถนนโมตรังจัดได้ชื่อวัดโคกหรือวัดคอกตามภูมิสถานของที่ตั้งแต่เดิม ต่อมาในสมัยรัชกาลที่ ๔ ได้เปลี่ยนนามวัดมาเป็น “วัดพลับพลาไชย” เพราะเคยเป็นที่ตั้งประรำัญชากรทำนาหลวงในสมัยกรุงธนบุรีและเคยเป็นที่ตั้งพลับพลาที่ประทับของพระบาทสมเด็จพระพุทธยอดฟ้าจุฬาโลก ครั้งเป็นเจ้าพระยามหากษัตริย์ศึกเสด็จกลับมาจากทำศึกที่กัมพูชา^๔

^๑ เรื่องเดียวกัน, หน้า ๓๖๓
^๒ เรื่องเดียวกัน, หน้า ๓๒๗
^๓ เรื่องเดียวกัน, หน้า ๓๓๖
^๔ เรื่องเดียวกัน, หน้า ๓๓๙



สะพาน วัดสระเกศ

วัดแค (วัดสุนทรธรรมทาน) (๓๐) ตั้งอยู่ระหว่าง ถนนนครสวรรค์และถนนหลานหลวงมีชื่อเดิม ๒ ชื่อ คือ วัดแคที่เป็นสำเนียงชาวใต้ ซึ่งถูกกวาดต้อนมาจากภาคใต้ เมื่อ พ.ศ. ๒๓๗๔ ในสมัยรัชกาลที่ ๓ ซึ่งโปรดเกล้าฯ ให้ตั้งบ้านเรือนอยู่บริเวณนี้ เรียกชนกลุ่มนี้ว่า “ไพร่หลวง เกณฑ์บุญ” แล้วฝึกหัดให้ทำงานช่างปูนช่างศิลาของหลวง ต่อมาส่วนชื่อวัดสนามกระบือมาจากชื่อท้องที่ ซึ่งเดิมบริเวณนั้นเป็นทุ่งใหญ่เรียกว่า “สนามกระบือ” ในสมัยรัชกาลที่ ๓ พระเจ้าบรมวงศ์เธอกรมหมื่นสุนทรธิบตี และพระธรรมทานอาจารย์ (ฝั่ง) วัดสระเกศร่วมกันบูรณะปฏิสังขรณ์ในสมัยรัชกาลที่ ๔ พระราชทานนามใหม่ว่า “วัดสุนทรธรรมทาน”^๑

บริเวณอื่น ๆ ไกลออกไปทางฝั่งตะวันตก

วัดนาค (วัดพระยาทำ) (๓๑) ตั้งอยู่ริมคลองมอญ ตรอกบ้านช่างหล่อ ต่อมาท่านเจ้าพระยารัตนาธิเบศร์ (กุน)

ซ่อมและสร้างที่วัดเดิมเสร็จแล้วจึงขนานนามใหม่ว่า “วัดพระยาทำ” และกลายเป็นพระอารามหลวงในสมัยรัชกาลที่ ๒ ต่อมารัชกาลที่ ๓ ทรงมีพระราชศรัทธาปฏิสังขรณ์เพิ่มเติมทั้งพระอาราม^๒

วัดเจ็สวัง (วัดหงษ์รัตนาราม) (๓๒) ตั้งอยู่ริมคลองบางหลวง ในสมัยธนบุรี วัดเจ็สวังเป็นวัดสำคัญวัดหนึ่ง เพราะอยู่ในพระบรมราชูปถัมภ์ของสมเด็จพระเจ้าตากสิน มีชื่อว่า “วัดหงษ์อ่าวสาวิหาร” ชื่อวัดเปลี่ยนแปลงเรื่อยมาจนในสมัยรัชกาลที่ ๔ จึงได้ชื่อว่า “วัดหงษ์รัตนาราม”^๓ รวมจำนวนวัดโบราณที่พบว่ามีมาแต่ก่อนสถาปนากรุงรัตนโกสินทร์ทั้งหมด ๓๒ วัดในสมัยที่สถาปนากรุงธนบุรี มีศาสนสถานอื่นที่ปรากฏหลักฐาน ได้แก่

กุฎีเจ้าเซ็น (๑) ตั้งอยู่ริมแม่น้ำเจ้าพระยาฝั่งธนบุรีใกล้ปากคลองมอญเป็นศาสนสถานของแขกนิกายซิกข์ อพยพมาจากอูรุษยา โปรดเกล้าฯ ให้ตั้งบ้านเรือนอยู่ทางด้านเหนือพระราชวังไปจนถึงคลองมอญ^๔

^๑ เรื่องเดียวกัน, หน้า ๓๒๓

^๒ เรื่องเดียวกัน, หน้า ๓๔๔

^๓ เรื่องเดียวกัน, หน้า ๓๗๖

^๔ ผุสดี ทิพทัส และมานพ พงศทัต, บ้านในกรุงเทพฯ (กรุงเทพฯ : โรงพิมพ์จุฬาลงกรณ์มหาวิทยาลัย, ๒๕๒๕), หน้า ๒๕

มัสยิดต้นสน (๒) ตั้งอยู่ริมปากคลองบางกอกใหญ่ใกล้วัดท้ายตลาด เป็นสถานที่ซึ่งใช้ประกอบพิธีกรรมทางศาสนาอิสลามเดิมเรียกกันว่ากุฎีใหญ่ หรือกุฎีบางกอกใหญ่ เพราะมีลักษณะคล้ายกุฎีหรือกุฎี ต่อมาเปลี่ยนชื่อเป็นทางการว่า “มัสยิดต้นสน” หลังจากระเบิดสร้างอาคารใหม่และปลุกต้นสนคู่ที่หน้าประตูกำแพงมัสยิดในสมัยรัชกาลที่ ๒ แห่งกรุงรัตนโกสินทร์ ต่อมาในรัชกาลปัจจุบันมีการรื้อมัสยิดหลังเก่าเนื่องจากของเดิมชำรุดทรุดโทรมเกินกว่าจะบูรณะได้^๑

วัดช้างตากู (๓) ตั้งอยู่ริมแม่น้ำเจ้าพระยาฝั่งธนบุรีตรงข้ามกับปากคลองตลาดฝั่งพระนคร เป็นวัดในคริสต์ศาสนานิกายโรมันคาทอลิก คนทั่วไปนิยมเรียกว่า “กุฎีจีน” เพราะเมื่อพระเจ้ากรุงธนบุรีทรงรวบรวมผู้คนที่หลบซ่อนพม่าให้มาอยู่ในราชอาณาจักรแล้วโปรดฯ ให้ชาวจีนจากพระนครศรีอยุธยาตั้งบ้านเรือนแถบวัดกัลยาณมิตร และโปรดเกล้าฯ ให้ฝรั่งเชื้อสายโปรตุเกสตั้งบ้านเรือนอยู่ริมแม่น้ำได้ศาลเจ้ากุฎีจีนลงไป จึงเกิดการเรียกขานสับสน ต่อมาวัดชำรุดทรุดโทรมอย่างมากในสมัยรัชกาลที่ ๓ สังฆราชบาลเลอกัวซ์ ได้สถาปนาวัดขึ้นใหม่ใน พ.ศ. ๒๓๗๗ ตั้งชื่อวัดเป็นภาษาโปรตุเกสว่า “วัดช้างตากู” (Santa Cruz) หรือวัดมหาทางเขน^๒

วัดคอนเซ็ปชัน (๔) ตั้งอยู่ริมแม่น้ำเจ้าพระยา ฝั่งพระนครใกล้วัดสมอราย (วัดราชาธิวาส) ใน พ.ศ. ๒๓๒๕ สมัยกรุงรัตนโกสินทร์ พระบาทสมเด็จพระพุทธยอดฟ้าจุฬาโลก โปรดฯ ให้ชาวเขมรที่กวาดต้อนมาจากกัมพูชาราว ๔๐๐-๕๐๐ คนเข้าอยู่ร่วมกับชาวโปรตุเกสที่ข้างวัดราชาธิวาส หมู่บ้านนี้จึงเรียกว่า “บ้านเขมร” หรือ “หมู่บ้านคอนเซ็ปชัน” ในสมัยรัชกาลที่ ๓ โปรดฯ ให้ญวนที่มาสวามิภักดิ์ตั้งบ้านเรือนถัดบ้านเขมรไปทางเหนือ ซึ่งญวนเข้านี้ได้สร้างวัดขึ้นอีกวัดหนึ่ง คือ วัดนักบุญฟรังซิสซาเวียร์^๓



^๑ กรมศิลปากร, จดหมายเหตุการอนุรักษ์กรุงรัตนโกสินทร์, หน้า ๔๔๒

^๒ เรื่องเดียวกัน, หน้า ๔๔๔

^๓ เรื่องเดียวกัน, หน้า ๔๔๕

ก่อนสร้างกรุงฯ

แผนที่ ๒.๔

แสดง ศาสนสถาน

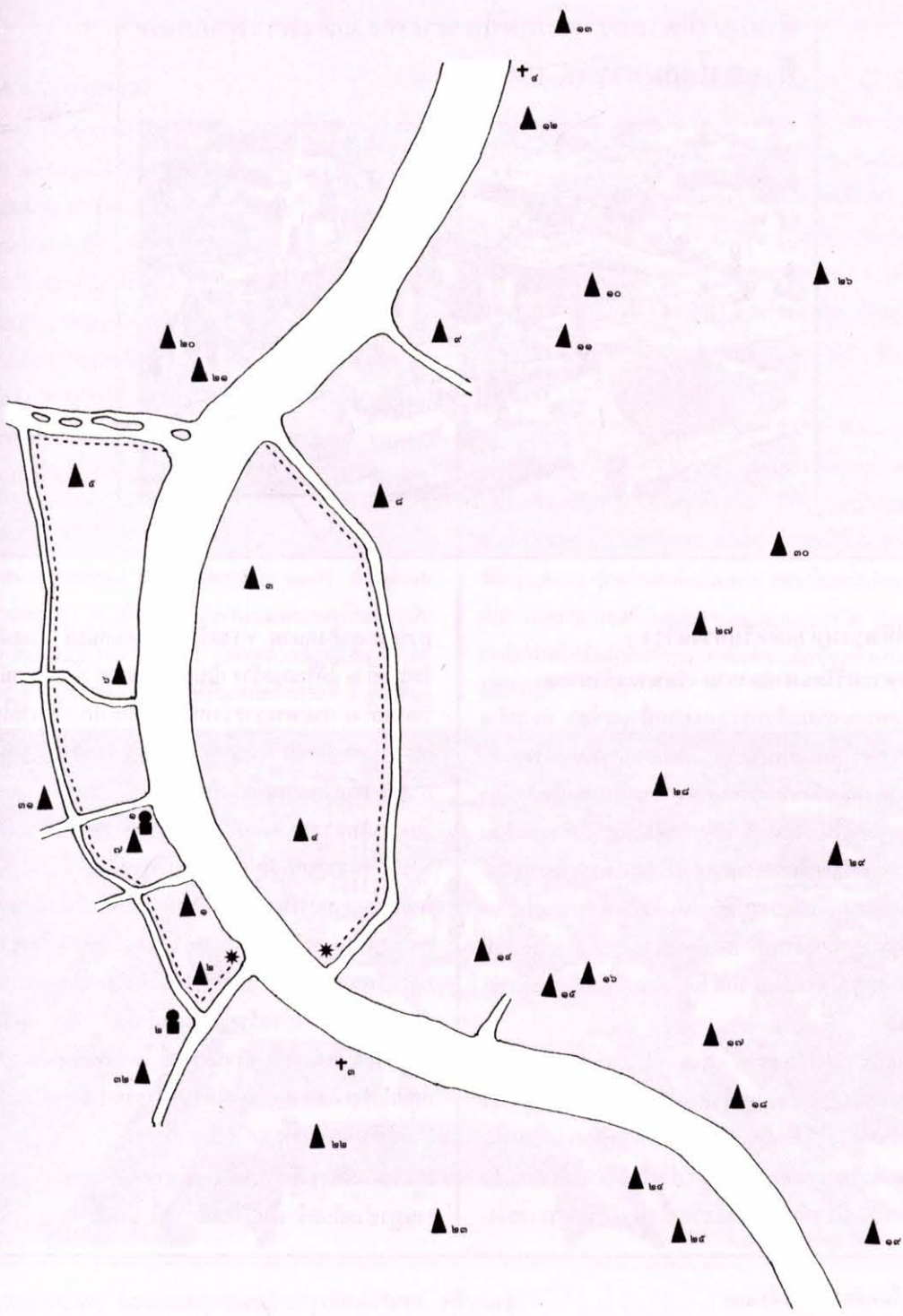
วัดโบราณที่มีมาแต่ก่อนสร้างกรุง

- ๑) วัดมะกอกหรือวัดแจ้ง (วัดอรุณราชวราราม)
- ๒) วัดท้ายตลาด (วัดโมลีโลกยาราม)
- ๓) วัดสลักหรือวัดฉลัก (วัดมหาธาตุยุวราชรังสฤษฎิ์)
- ๔) วัดโพธารามหรือวัดโพธิ์ (วัดพระเชตุพนวิมลมังคลาราม)
- ๕) วัดบางหว้าน้อยหรือวัดหลวงพ่อบุสดีน้อย (วัดอมรินทราราม)
- ๖) วัดบางหว้าใหญ่ (วัดระฆังโฆสิตาราม)
- ๗) วัดโบราณ (วัดศรีวิชัยวิหาร)
- ๘) วัดกลางนา (วัดชนะสงคราม)
- ๙) วัดบางลำภูหรือวัดสามจีนเหนือ (วัดสังเวชวิศยาราม)
- ๑๐) วัดบางขุนพรหมนอกหรือวัดหลวงพ่อดโต (วัดอินทรวิหาร)
- ๑๑) วัดบางขุนพรหมหรือวัดรามะตาราม (วัดใหม่อมตรส)
- ๑๒) วัดสมอแครง (วัดเทวราชกุญชร)
- ๑๓) วัดสมอราย (วัดราชาธิวาส)
- ๑๔) วัดเสียบ (วัดราชบูรณราชวรวิหาร)
- ๑๕) วัดเชิงเลนหรือวัดดินเลน (วัดปิตุรพิมุข)
- ๑๖) วัดสามปลื้ม (วัดจักรวรรดิราชาวาส)
- ๑๗) วัดเกาะ (วัดสัมพันธวงศาราม)
- ๑๘) วัดสามเพ็ง (วัดปทุมคงคาราม)
- ๑๙) วัดท่าเกวียนหรือวัดตะเคียน (วัดเทพฤดาราม)
- ๒๐) วัดโบราณ (วัดกุฎีนาคราช)
- ๒๑) วัดเสาประโคน (วัดสุทัศน์าราม)
- ๒๒) วัดดอกไม้ (วัดบุปผาราม)
- ๒๓) วัดโบราณ (วัดพิชัยญาติการาม)
- ๒๔) วัดทองบน (วัดทองธรรมชาติ)
- ๒๕) วัดทองล่าง (วัดทองนพคุณ)
- ๒๖) วัดแหลมหรือวัดไทรทอง (วัดเบญจมบพิตร)
- ๒๗) วัดสะแก (วัดสระเกศ)
- ๒๘) วัดข้ามเกาะรามหรือวัดชีโคราช (วัดพระพิเรนทร์)
- ๒๙) วัดโคก (วัดพลับพลาย)
- ๓๐) วัดแคหรือวัดสนามกระบือ (วัดสุนทรธรรมทาน)
- ๓๑) วัดนาค (วัดพระยาทำ)
- ๓๒) วัดเจ็สวังหรือวัดเจ้าขั้ววัง (วัดหงษ์รัตนาราม)

ศาสนสถานในศาสนาอื่นก่อนสร้างกรุง

- ๑) กู๊เจ้าเซ็น
- ๒) มัสยิดต้นสน
- ๓) วัดซางตาครู้ส
- ๔) วัดคอนเซ็ปชั่น

- ✱ ป้อม
- กำแพงเมือง
- ▲ วัด
- สุเหร่า
- ✚ โบสถ์



ตำแหน่งที่ตั้งของวัดในสมัยพระบาทสมเด็จพระพุทธยอด- ฟ้าจุฬาโลกมหาราช (แผนที่ ๒.๕)



วัดที่พระมหากษัตริย์ทรงสร้าง

วัดพระศรีรัตนศาสดาราม (วัดพระแก้วมรกต) (๓๓) เมื่อพระบาทสมเด็จพระพุทธยอดฟ้าจุฬาโลก ทรงสร้างพระนครใหม่บนพื้นที่ฝั่งตะวันออกของแม่น้ำเจ้าพระยานั้น ทรงสร้างวัดพระศรีรัตนศาสดารามเป็นวัดคู่บ้านคู่เมือง ตั้งอยู่ในเขตพระราชวัง เช่นเดียวกับธรรมเนียมการสร้างวัดพระศรีสรรเพชญ์ ไว้ในเขตพระราชฐานกรุงศรีอยุธยา หรือการบูรณะวัดแจ้ง-วัดท้ายตลาดในเขตพระราชฐานกรุงธนบุรี โดยมีพระราชประสงค์จะให้เป็นที่ประดิษฐานพระแก้วมรกต และสถานที่บำเพ็ญพระราชกุศล^๑

พระที่นั่งพุทไธสวรรย์ (๓๔) ในเขตพระราชวังหน้า กรมพระราชวังบวรมหาสุรสิงหนาท ทรงสร้างพระที่นั่งพุทไธสวรรย์ไว้เพื่อเป็นสถานที่ประกอบพิธีทางศาสนาในเขตพระราชฐานเช่นเดียวกัน (สำหรับบริเวณวัดพระแก้ววังหน้าในปัจจุบันเดิมในสมัยรัชกาลที่ ๑ กรมพระราชวัง-

บวรมหาสุรสิงหนาท ทรงสร้างเป็นวัดแก่นักชี ในสมัยรัชกาลที่ ๒ ได้รื้อลงสร้าง เป็นสวนกระต่าย ต่อมาในสมัยรัชกาลที่ ๓ กรมพระราชวังหน้า ทรงสถาปนาเป็นวัดในเขตพระราชฐานชั้น พระราชทานนามว่า วัดบวรสถานสุทธาวาส หรือวัดพระแก้ววังหน้า)^๒

วัดมหาสุทธาวาส (๓๕) ในตอนปลายรัชกาลทรงสร้างวัดมหาสุทธาวาสตั้งอยู่ที่ริมถนนบำรุงเมืองใกล้เสาชิงช้า โดยมีพระราชประสงค์จะให้เป็นวัดกลางพระนครมีวิหารสูงใหญ่เท่าวัดพนัญเชิงที่กรุงเก่า และเป็นที่ประดิษฐานพระศรีศากยมุนีซึ่งได้โปรดฯ ให้อัญเชิญลงมาจากเมืองสุโขทัยเก่า การก่อสร้างได้เริ่มต้นขึ้นใน พ.ศ. ๒๓๕๐ ดำเนินต่อเนื่องมาจนสำเร็จบริบูรณ์ ใน พ.ศ. ๒๓๙๐ ตรงกับสมัยรัชกาลที่ ๓ และได้รับพระราชทานนามใหม่ว่า “วัดสุทัศน์เทพวราราม”^๓

สำหรับวัดอื่น ๆ ที่เจ้านายในพระราชวงศ์ ขุนนาง และราษฎรช่วยกันสร้างใหม่ในรัชกาลนี้ มีดังนี้

^๑ เรื่องเดียวกัน, หน้า ๑๖๐

^๒ เรื่องเดียวกัน, หน้า ๑๘๖ และ ๑๘๒

^๓ เนตรนภิศ นาควัชร และคณะ, *วัดในกรุงเทพฯ* หน้า ๑๘

วัดที่เจ้านายสร้าง

วัดดาวดึงษาราม (๓๖) ตั้งอยู่ริมแม่น้ำเจ้าพระยา ฝั่งตะวันตกตอนใต้ปากคลองบางขี้ขันธ์ตรงข้ามเทเวศน์ เจ้าจอมแฉ่ง พระสนมเอกในรัชกาลที่ ๑ สร้างขึ้นและนิมนต์พระอาจารย์อินมาครองวัด ชาวบ้านจึงเรียกว่า “วัดขรัวอิน” ต่อมาในรัชกาลที่ ๒ ข้าราชการฝ่ายในชื่อ “อิน” ซึ่งเป็นญาติกับเจ้าจอมแฉ่งได้ปฏิสังขรณ์วัดนี้ พระบาทสมเด็จพระพุทธเลิศหล้านภาลัย จึงทรงพระราชทานนามวัดว่า “วัดดาวดึงษาราม” หมายถึง สวรรค์ชั้นที่ พระอินทร์สถิต ในสมัยรัชกาลที่ ๓ ได้รับพระราชทานนามวัดใหม่ว่า “วัดดาวดึงษาราม”^๑

วัดที่ขุนนางและราษฎรสร้าง

วัดบางขุนพรหม (วัดสามพระยา) (๓๗) ตั้งอยู่ถนนสามพระยา ตรงข้ามกับที่ว่าการเขตพระนครในปัจจุบัน ใกล้แม่น้ำเจ้าพระยา สร้างโดยหลวงสิสุทธิโยธามาตย์ (ตรุษ) ขุนนางเชื้อสายมอญในสมัยรัชกาลที่ ๑ ซึ่งได้ยก

ที่ดินพร้อมทั้งบ้านเรือนของขุนพรหม (สารท) น้องชายที่เสียชีวิตลง ถวายเป็นวัด วัดนี้จึงได้นามว่า “วัดบางขุนพรหม” ตำบลนั้นเดิมเรียกว่า “บ้านลาน” เพราะตระกูลนี้ผูกขาดค้าใบลานจึงเปลี่ยนเป็นบางขุนพรหมสืบมา ต่อมาในสมัยรัชกาลที่ ๓ วัดบางขุนพรหมทรุดโทรมลง พระยาราชสุภาวดี (ขุนทอง) พระยาราชนิกุล (ทองคำ) และพระยาเทพอรขุน (ทองหล่อ) จึงพร้อมใจกันปฏิสังขรณ์วัดใหม่ แล้วน้อมเกล้าถวายรัชกาลที่ ๓ พระราชทานนามวัดให้ใหม่ว่า “วัดสามพระยา”^๒

วัดเอี่ยมวรานุช (๓๘) ตั้งอยู่ถนนสามเสน ตอนเหนือของพระนครไม่ทราบว่ามีใครสร้างเดิมชื่อวัดใหม่ทองคั้ง เพราะตั้งอยู่ริมคลองบางขุนพรหม (ปัจจุบันเป็นถนนพายัพ) ตอนที่ขึ้นหัวคั้งขนาดใหญ่ ขนาดเรือกัญญาในพิธีกรฐินหลวง เข้ามากลบลำได้สะดวก ต่อมาในสมัยรัชกาลที่ ๕ ทางราชการสร้างถนนสามเสนผ่านกลางวัด ส่วนที่เหลือปากใกล้แม่น้ำเจ้าพระยามีเพียงเล็กน้อยจึงเป็นที่หลงไป^๓



^๑ กรมศิลปากร, จดหมายเหตุการอนุรักษ์กรุงรัตนโกสินทร์, หน้า ๓๙๕

^๒ เรื่องเดียวกัน, หน้า ๓๑๑

^๓ เรื่องเดียวกัน, หน้า ๓๐๘



สำหรับวัดโบราณที่ได้รับการสถาปนา และบูรณะปฏิสังขรณ์ขึ้นใหม่ มีดังนี้

บริเวณภายในเขตกำแพงเมือง

วัดโพธิ์ (วัดพระเชตุพนวิมลมังคลาราม)

วัดสลัก (วัดมหาธาตุยุวราชรังสฤษฎิ์)

วัดกลางนา (วัดชนะสงคราม)

วัดเลียบ (วัดราชบูรณะ)

บริเวณเขตกำแพงเมืองเก่าฝั่งธนบุรี

วัดบางหัวน้อย (วัดอมรินทราราม)

วัดบางหัวใหญ่ (วัดระฆังโฆสิตาราม)

วัดท้ายตลาด (วัดโมลีโลกยาราม)

บริเวณฝั่งพระนครรอบนอก

วัดเชิงเลน (วัดบพิตรพิมุข)

วัดสามเพ็ง (วัดปทุมคงคาราม)

วัดสะแก (วัดสระเกศ)

วัดบางลำภู (วัดสังเวชวิศยาราม)

วัดบางขุนพรหมใน (วัดใหม่อมตรส)

วัดสมอแครง (วัดเทวราชกุญชร)

บริเวณฝั่งธนบุรีรอบนอก

วัดเสาประโคน (วัดดุสิตาราม)

วัดทองบน (วัดทองธรรมชาติ)

ดังนั้นในรัชสมัยนี้มีวัดที่สร้างขึ้นใหม่ ๖ วัด และวัดที่ได้รับการบูรณะปฏิสังขรณ์ ๑๕ วัด



ส่วนศาสนสถานอื่น ๆ และศาลเทพารักษ์ มีปรากฏ ดังนี้

บริเวณภายในเขตกำแพงพระนคร

ศาลหลักเมือง (๕) ตั้งอยู่บริเวณ มุมพระราชวังหลวง ด้านตะวันออกเฉียงเหนือ ริมถนนหลักเมืองได้รับการสถาปนา ๒ ครั้ง ครั้งแรกเมื่อพระบาทสมเด็จพระพุทธยอดฟ้าจุฬาโลก ทรงสถาปนากรุงรัตนโกสินทร์ เมื่อวันที่ ๒๑ เมษายน พ.ศ. ๒๓๒๕ อันเป็นนิมิตหมายว่า พระมหากษัตริย์และอาณาจักรจะร่วมกันสร้างบ้านแปลงเมือง ณ ที่อันเป็นมงคลนี้ไม่มีการโยกย้ายเปลี่ยนแปลงอย่างใดอีกเพื่อให้บังเกิดความร่มเย็นและความเจริญรุ่งเรืองต่อไป ต่อมาในสมัยรัชกาลที่ ๕ ได้มีการสถาปนาหลักเมืองเป็นครั้งที่ ๒ เนื่องจากหลักเมืองเดิมชำรุด ประกอบกับทรงแก้ดวงเมืองและทรงบรรจุดวงพระชะตาใหม่ เมื่อวันที่ ๕ พฤศจิกายน พ.ศ. ๒๓๙๕^{๑)}

ศาลเจ้าพ่อเสือ (๖) ตั้งอยู่บริเวณถนนตะนาวบรรจบกับถนนมหารณพ เดิมศาลเจ้าพ่อเสือดั้งอยู่ริมถนนบำรุงเมืองซึ่งเป็นที่มคนจีนอาศัยอยู่มาก ต่อมารัชกาลที่ ๕ มีการขยายถนนบำรุงเมืองให้กว้างเป็นทางรถและสร้างตึกแถวริมถนน จึงโปรดเกล้าฯ ให้พระยาโชฎีกาฯ เศรษฐี (เถียน) รื้อศาลเจ้านี้ไปสร้างใหม่ที่พระราชทานใหม่ริม

ถนนตะนาว ใกล้วัดมหารณพาราม อันเป็นที่ตั้งปัจจุบัน^{๒)} โบสถ์พราหมณ์และเสาชิงช้า (๗) ตั้งอยู่บริเวณหน้าวัดสุทัศน์ ริมถนนบ้านดินสอพระบาทสมเด็จพระพุทธยอดฟ้าจุฬาโลกทรงสร้างขึ้นใน พ.ศ. ๒๓๒๗ เพื่อเป็นที่ประกอบพิธีในศาสนาพราหมณ์ สำหรับเสาชิงช้าสร้างขึ้นเพื่อใช้ประกอบในพระราชพิธีขึ้นชิงช้า ซึ่งเป็นส่วนหนึ่งของพิธีตรียัมปวายหรือวันขึ้นปีใหม่ของพราหมณ์ เดิมตั้งอยู่หน้าเทวสถาน ต่อมาสร้างโรงแก๊สขึ้น ณ ที่นั้น จึงย้ายเสาชิงช้ามา ณ ที่ตั้งปัจจุบันใน พ.ศ. ๒๔๙๐ รัฐบาลได้ทำการซ่อมประตังไว้ชั่วคราว จนถึง พ.ศ. ๒๕๑๓ สภาพเสาชิงช้าชำรุดทรุดโทรมมากต้องเปลี่ยนเสาใหม่^{๓)}

ศาลเจ้าบ้านหม้อ (๘) ตั้งอยู่บริเวณถนนเฟื่องนคร ใกล้โรงเรียนเสาวภาในปัจจุบันไม่ปรากฏหลักฐานการสร้างที่แน่ชัด แต่เล่าสืบกันมาว่าสร้างมานานเกือบ ๒๐๐ ปีแล้ว ซึ่งตรงกับหลักฐานทางประวัติศาสตร์ว่าเมื่อพระบาทสมเด็จพระพุทธยอดฟ้าจุฬาโลกทรงสร้างพระบรมมหาราชวัง ณ บริเวณอันเคยเป็นที่อยู่ของพวกจีน โปรดเกล้าฯ ให้ชาวจีนย้ายไปอยู่สามเพ็ญ ส่วนหนึ่งมาอยู่ทางบ้านหม้อศาลเจ้าบ้านหม้อคงสร้างขึ้นแต่ครั้งนั้น ต่อมาภายหลังสงครามโลกครั้งที่ ๒ ศาลเจ้าบ้านหม้อและละแวกนั้นได้รับผลกระทบกระเทือนเสียหายจากระเบิดมาก จึงมีการปฏิสังขรณ์ศาลเจ้าขึ้นครั้งใหญ่^{๔)}

^{๑)} เรื่องเดียวกัน, หน้า ๔๕๔

^{๒)} เรื่องเดียวกัน, หน้า ๔๕๙

^{๓)} เรื่องเดียวกัน, หน้า ๔๕๑-๔๕๒

^{๔)} เรื่องเดียวกัน, หน้า ๔๕๙

ศาลเจ้าแม่ทับทิม (๙) ตั้งอยู่บริเวณปากคลองโอง่าง ริมถนนจักรเพชรเดิมเป็นศาลเจ้าเล็ก ๆ สร้างเมื่อใดไม่ปรากฏ แต่มีจารึกที่ตึกภายในที่ประจักษ์แก่ใจแม่ว่า มีอายุประมาณ ๑๗๕ ปี เจ้าแม่ทับทิมเป็นเจ้าแม่แห่งความเมตตา เป็นที่เคารพนับถือของชาวเรือมาก ในยุคต้นรัตนโกสินทร์ศาลเจ้าแม่ตั้งอยู่ใกล้ปากคลองโอง่างชาวจีนที่ไปมาค้าขายทางเรือนิยมมาเซ่นสรวงก่อนออกเดินทาง แต่ศาลเจ้าเก่าถูกระเบิดคราวสงครามโลกครั้งที่ ๒ เมื่อ พ.ศ. ๒๔๘๕ จึงได้ก่อสร้างใหม่แล้วเสร็จใน พ.ศ. ๒๔๙๔ เป็นศาลขนาดใหญ่เช่นที่เห็นในปัจจุบัน^๑

มัสยิดจักรพงษ์ (๑๐) ตั้งอยู่ถนนจักรพงษ์ เป็นสถานที่ประกอบพิธีกรรมในศาสนาอิสลามสร้างขึ้นในสมัยรัชกาลที่ ๑ เมื่อโปรดเกล้าฯ ให้ครอบครัวแขกตานีที่ทรงกวาดต้อนอพยพมาจากภาคใต้เข้าตั้งชุมชนบริเวณนี้ ต่อมาในสมัยรัชกาลที่ ๕ สุลหฺร่าเดิมซำรดลงมาก ชาวบ้านใน

บริเวณนั้นจึงร่วมใจสร้างใหม่เปลี่ยนจากตัวเรือนไม้เป็นอาคารก่ออิฐถือปูนจึงเปลี่ยนการเรียกนามว่า “*สุหฺร่าจักรพงษ์*” มาเป็น “*มัสยิดจักรพงษ์*” แต่นั้นมา^๒

บริเวณภายนอกเขตกำแพงพระนคร

ศาลเจ้าโรงเกือก (๑๑) ตั้งอยู่ริมแม่น้ำเจ้าพระยาทางด้านใต้ ใกล้กรมเจ้าท่าเป็นศาลเจ้าของชาวจีนแคะ บูชาเทพเจ้าหลิวต๋าคังหรือเจ้าพ่อประทานลาภ^๓

มัสยิดบางหลวง (๑๒) ตั้งอยู่ริมคลองบางกอกใหญ่หรือคลองบางหลวงทางฝั่งธนบุรีตรงข้ามกับมัสยิดต้นสน

กุฎีเจริญพาศน์ (๑๓) ตั้งอยู่ริมคลองบางกอกใหญ่ใกล้วัดหงษ์รัตนารามเชิงสะพานเจริญพาศน์ เป็นศาสนสถานของมุสลิมิกายซอห์หรือเจ้าเซ็น สร้างขึ้นในสมัยพระบาทสมเด็จพระพุทธยอดฟ้าจุฬาโลก โดยพระยาจุฬาราชมนตรีที่ ๒ แห่งกรุงรัตนโกสินทร์ (อากาหยี) บางครั้งเรียกกันว่า กุฎีล่าง หรือกุฎีกลาง^๔



^๑ เรื่องเดียวกัน, หน้า ๔๖๑

^๒ สำนักปลัดกรุงเทพมหานคร, *อาคารที่มีคุณค่าทางประวัติศาสตร์ สถาปัตยกรรม ศิลปกรรมและโบราณคดี*, ไม่ปรากฏเลขหน้า

^๓ กองบรรณาธิการ, “ศาลเจ้าจีน วัดจีนและบ้านคหบดีจีนในกรุงเทพฯ” *ว. ศิลปวัฒนธรรม* ป. ๗ ฉ. ๑ (พ.ย. ๒๕) หน้า ๑๒๔-๑๓๓

^๔ กรมศิลปากร, *จดหมายเหตุการอนุรักษ์กรุงรัตนโกสินทร์*, หน้า ๔๕๓

สาระสำคัญของวัดที่สร้าง และบูรณะปฏิสังขรณ์ในรัชกาล ที่ ๑

เมื่อพิจารณาภาพรวมของตำแหน่งที่ตั้งของวัดทั้งหมดที่ปรากฏในรัชสมัยนี้ ๕๓ วัด จะพบได้ว่าตำแหน่งที่ตั้งของวัด กระจายทั่วพื้นที่พระนคร เป็นที่สังเกตได้ชัดเจนว่าทางฝั่งพระนคร มีจำนวนวัดตั้งอยู่หนาแน่นเพิ่มมากขึ้นจากแต่เดิม ตามการย้ายพระนคร ส่วนบริเวณริมแม่น้ำเจ้าพระยา มีวัดตั้งอยู่หลายวัดตั้งแต่วัดสามพระยาทางด้านเหนือมาถึงวัดปทุมคงคาทางด้านใต้

อนึ่งจากการศึกษาที่ตั้งของวัดต่าง ๆ นั้น นอกจากวัดที่ตั้งริมแม่น้ำเจ้าพระยาแล้ว วัดส่วนใหญ่ตั้งอยู่ริมคลอง หรือเส้นทางน้ำอื่น ๆ อันเป็นเส้นทางติดต่อสำคัญ เช่น

วัดมหาธาตุยุวราชรังสฤษฎิ์

วัดเชตุพนวิมลมังคลาราม

วัดบวรสถานสุทธาราม

วัดอมรินทราราม

วัดระฆังโฆสิตาราม

วัดโมลีโลกยาราม

วัดราชบูรณะ

วัดบพิตรพิมุข

วัดปทุมคงคาราม

วัดสระเกศ

วัดบางลำภู

วัดบางขุนพรหม

วัดสมอแครง

วัดขรัวอิน

วัดเสาประโคน

วัดทองบน

วัดเวฬุราชิน

วัดอินทาราม

ส่วนวัดที่ไม่ได้ตั้งอยู่ริมทางน้ำ มีเพียงวัดพระศรีรัตนศาสดาราม วัดชนะสงคราม ในขณะที่วัดมหาธาตุฯ วัดพระเชตุพนฯ วัดสุทัศน์ฯ วัดชนะสงคราม นั้นสามารถเข้าถึงได้ทั้งทางน้ำ และทางบก

สมัยรัชกาลที่ ๑ (พ.ศ. ๒๓๒๕-๒๓๕๒)

แผนที่ ๒.๕

แสดง ศาสนสถาน

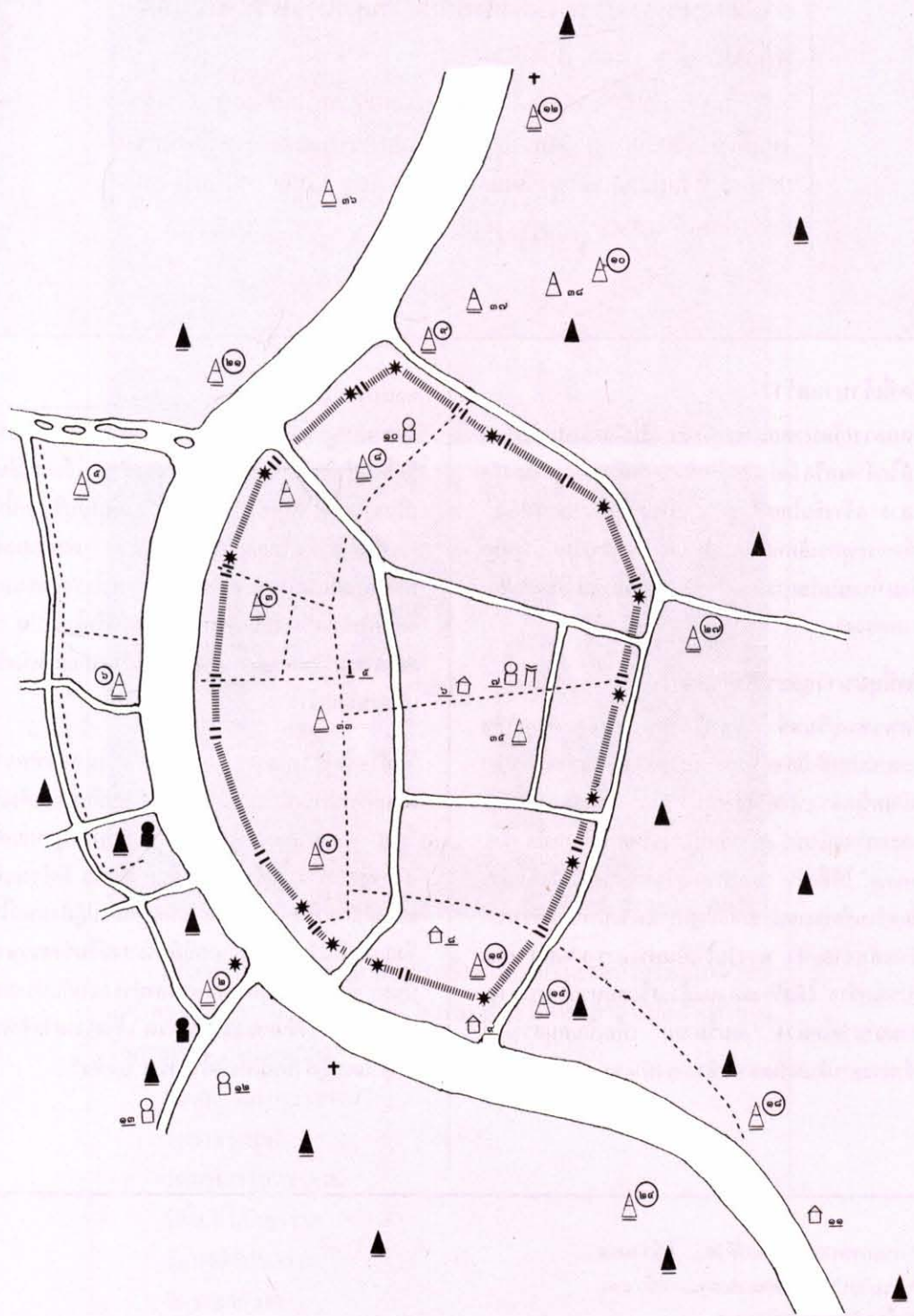
วัดสร้างใหม่ในสมัยรัชกาลที่ ๑

- ๓๓) วัดพระศรีรัตนศาสดารามหรือวัดพระแก้ว
- ๓๔) วัดบวรสถานสุทธารวาสหรือวัดพระแก้ววังหน้า
- ๓๕) วัดมหาสุทธารวาสหรือวัดพระโคหรือวัดเสาชิงช้า
- ๓๖) วัดขรัวอิน (วัดดาวดึงษาราม)
- ๓๗) วัดบางขุนพรหม (วัดสามพระยา)
- ๓๘) วัดใหม่ท้องคั่งหรือวัดปลัดหนู (วัดเอี่ยมวรนุช)

ศาสนสถานในศาสนาอื่นสร้างในสมัยรัชกาลที่ ๑

- ๕) ศาลหลักเมือง
- ๖) ศาลเจ้าพ่อเสือ
- ๗) โบสถ์พราหมณ์เสาชิงช้า
- ๘) ศาลเจ้าบ้านหม้อ
- ๙) ศาลเจ้าแม่ทับทิม
- ๑๐) สุเหร่าจักรพงษ์
- ๑๑) ศาลเจ้าโรงเกือก
- ๑๒) มัสยิดบางหลวง
- ๑๓) กุฎีเจริญพาศน์

วัดหลวง	▲ เดิม	△ ใหม่	⊕ บูรณะ
วัดราษฎร์	▲ เดิม	△ ใหม่	⊕ บูรณะ
ศาลเจ้า	■ เดิม	⊞ ใหม่	
สุเหร่า/ มัสยิด	● เดิม	○ ใหม่	
โบสถ์คริสต์	✝ เดิม		



ตำแหน่งที่ตั้งของวัดในสมัยพระบาทสมเด็จพระพุทธเลิศ- หล้านภาลัย (แผนที่ ๒.๖)

ในรัชสมัยพระบาทสมเด็จพระพุทธเลิศหล้านภาลัยนั้นการสร้างวัดใหม่มีเพียงวัดเดียวคือ วัดทรงธรรม อำเภอพระประแดง จังหวัดสมุทร-
ปราการ ซึ่งอยู่นอกเขตกรุงรัตนโกสินทร์วัดอื่น ๆ นอกจากนี้เป็นวัดใหม่
ที่สร้างโดยเจ้านายและราษฎร ได้แก่

วัดที่เจ้านายสร้าง

วัดกลาง(วัดนาคกลาง) (๓๙) ริมฝั่งคลองมอญด้าน
ใต้ใกล้วัดเครือวัลย์ เดิมเป็นวัด ๒ วัดคือ วัดนาคและวัด
กลาง สร้างขึ้นโดยเชื้อพระวงศ์ในแผ่นดินพระบาทสม-
เด็จพระพุทธเลิศหล้านภาลัยและเป็นผู้อุปถัมภ์บำรุงวัด
ต่อมาในสมัยรัชกาลที่ ๓ ได้รับสถาปนาขึ้นเป็นพระอาร-
ามหลวง^๑

วัดที่ขุนนางและราษฎรสร้าง

วัดพรหมสุรินทร์ (วัดปริณายก) (๔๐) ตั้งอยู่เชิง
สะพานผ่านฟ้าลีลาศ ด้านถนนราชดำเนินนอก เจ้าพระยา
บดินทร์เดชา (สิงห์ สิงหเสนี) เมื่อยังมีบรรดาศักดิ์เป็น
พระพรหมสุรินทร์ สร้างขึ้นในสมัยรัชกาลที่ ๒ เมื่อ พ.ศ.
๒๓๕๓ ให้ชื่อว่า “วัดพรหมสุรินทร์” และดำเนินการ
ก่อสร้างเรื่อยมาจนถึงแก่อสัญกรรมพระบาทสมเด็จพระ-
นั่งเกล้าเจ้าอยู่หัว ทรงรับไว้เป็นพระอารามหลวง และ
โปรดเกล้าฯ ให้สร้างต่อจนแล้วเสร็จสมบูรณ์ พระราช-
ทานนามวัดใหม่ว่า “วัดปริณายก” เพื่อเป็นอนุสรณ์แด่
เจ้าพระยาบดินทร์เดชา ซึ่งดำรงตำแหน่งสมุหนายกใน

ขณะถึงแก่อสัญกรรม^๒

วัดคอกหมู(วัดสิตาราม) (๔๑) ตั้งอยู่ถนนดำรงรักษ์
มีเรื่องเล่าสืบกันมาว่าในสมัยรัชกาลที่ ๒ เจ้ากรมยี่มซึ่ง
เป็นชาวมอญได้ชักชวนชาวจีนที่เลี้ยงหมูในบริเวณนี้ร่วม
กันสร้างวัด จึงเรียกกันว่า “วัดคอกหมู” ต่อมาสมเด็จพระ-
พระมหาสมณเจ้ากรมพระยาวชิรญาณวโรรส ทรงเสนอ
ให้เปลี่ยนชื่อวัด ได้มีการประชุมและได้ชื่อใหม่เป็น “วัด
สิตาอาราม” หมายความว่าวัดของเจ้ากรมยี่ม หรือวัดที่
เจ้ากรมยี่มสร้าง^๓

วัดก้ามโล่(วัดญวน) (๔๒) ตั้งอยู่ในซอยทิพยวารี
ถนนตรีเพชร เดิมชื่อวัดก้ามโล่เล่ากันสืบมาว่าเดิมเป็น
วัดญวน ต่อมากลายเป็นวัดร้าง ปรากฏหลักฐานอีกครั้ง
สมัยรัชกาลที่ ๔ ว่ามีพระภิกษุจีนมาพัก ณ วัดร้างแห่งนี้
และได้ชักชวนชาวบ้านให้ช่วยกันบูรณะปฏิสังขรณ์ใหม่
จึงกลายเป็นวัดฝ่ายจีนิกายที่มีพระสงฆ์จีนจำพรรษาแต่
นั้นมา ต่อมาวัดชำรุดทรุดโทรมลงประกอบกับพระสภ-
อค์คึกภัย หลวงจินคณาณัติจินพรต เจ้าอาวาสวัดทิพวารี
ได้บูรณะปฏิสังขรณ์ทั้งวัดใน พ.ศ. ๒๔๙๔^๔

^๑ กรมการศาสนา, *ประวัติวัด...* หน้า ๒๓๗

^๒ กรมศิลปากร, *จดหมายเหตุ...* หน้า ๓๑๖

^๓ เรื่องเดียวกัน, หน้า ๓๒๕

^๔ เรื่องเดียวกัน, หน้า ๓๐๑



จิตรกรรมฝาผนังในวิหารวัดสุทัศน์ฯ

อย่างไรก็ตามแม้จะไม่ได้ทรงสร้างวัดใหม่ในเขตกรุงรัตนโกสินทร์ แต่ก็ทรงทำการบูรณะปฏิสังขรณ์วัดเดิม ส่วนวัดที่ยังสร้างไม่แล้วเสร็จในรัชกาลที่ ๑ ก็โปรดเกล้าฯ ให้ดำเนินการต่อไป ได้แก่

- วัดสุทัศน์เทพวราราม
- วัดราชบูรณะ
- วัดอรุณราชวราราม
- วัดโมลีโลกยาราม
- วัดหงส์รัตนาราม
- วัดราชาธิวาส

ตำแหน่งของวัดที่ขุนนางและราษฎรเป็นผู้สร้างใหม่ในรัชสมัยนี้ เป็นที่สังเกตว่าจะตั้งอยู่ในตำแหน่งที่ห่างไกลจากพระนครออกมา

สมัยรัชกาลที่ ๒ (พ.ศ. ๒๓๕๒-๒๓๖๗)

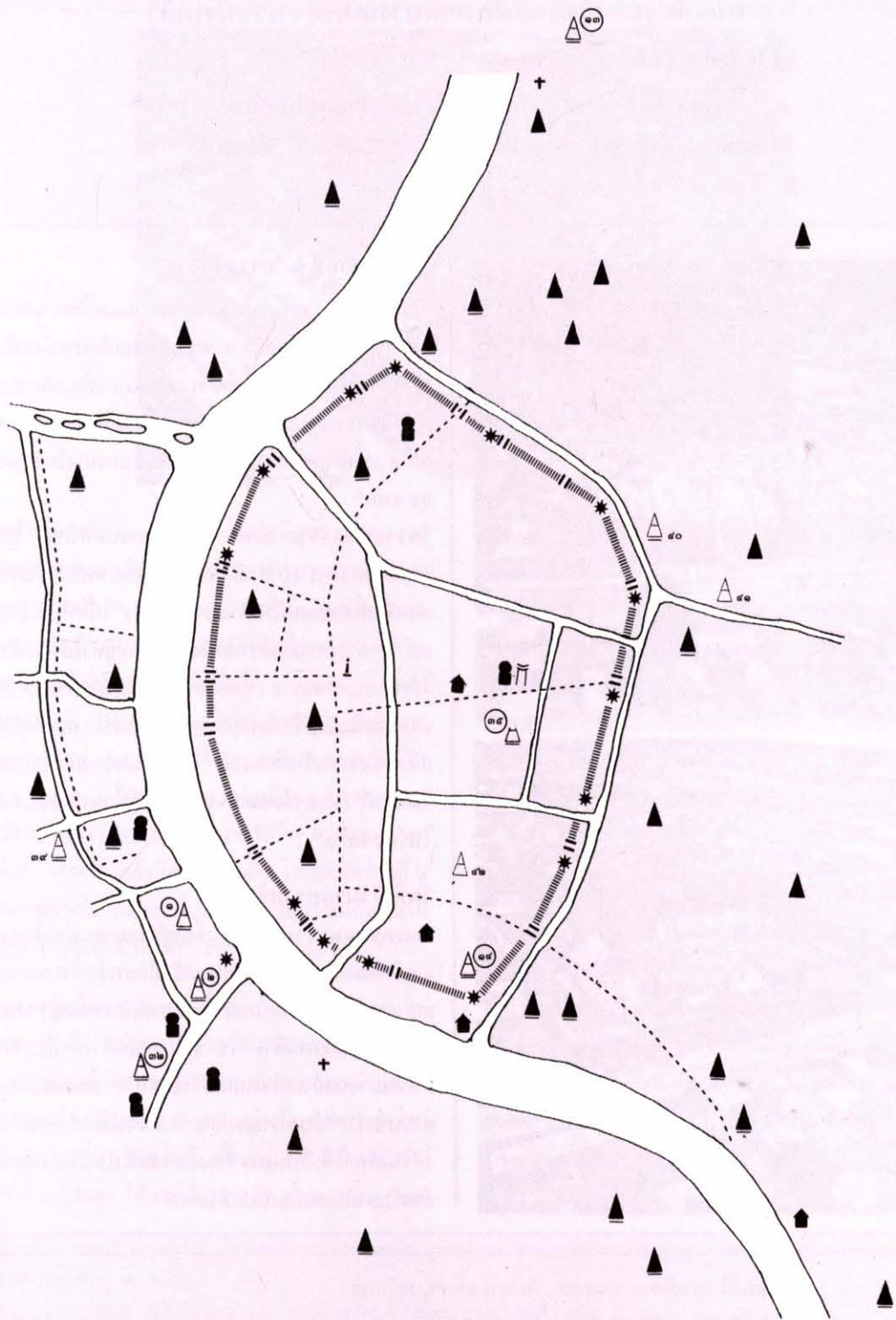
แผนที่ ๒.๖

แสดง ศาสนสถาน

วัดสร้างใหม่ในสมัยรัชกาลที่ ๒

- ๓๙) วัดกลาง (วัดนาคกลาง)
- ๔๐) วัดพรหมสุรินทร์ (วัดปรีนายก)
- ๔๑) วัดคอกหมู (วัดสีตาราม)
- ๔๒) วัดกัมโลทัยหรือวัดบุญวน (วัดทิพยวารี)

วัดหลวง	 เดิม	 ใหม่	 บูรณะ
วัดราชบุรี	 เดิม	 ใหม่	 บูรณะ
ศาลเจ้า	 เดิม	 ใหม่	
สุเหร่า/ มัสยิด	 เดิม	 ใหม่	
โบสถ์คริสต์	 เดิม		



ตำแหน่งที่ตั้งของวัดในสมัยพระบาทสมเด็จพระนั่งเกล้าเจ้าอยู่หัว (แผนที่ ๒.๗)

ในรัชกาลนี้ได้ชื่อว่าเป็นรัชสมัยที่มีการสร้าง สถาปนาและปฏิสังขรณ์วัดมากที่สุดทั้งในกรุงเทพฯ และหัวเมือง^๑ จำนวนวัดที่สร้างใหม่ในรัชกาลนี้มีถึง ๑๗ วัด ได้แก่



วัดที่รัชกาลที่ ๓ ทรงสร้าง

วัดเทพธิดาราม (๔๓) ตั้งอยู่ริมถนนมหาไชย และริมคลองหลอดวัดเทพธิดาราม พระบาทสมเด็จพระนั่งเกล้าเจ้าอยู่หัว ทรงสถาปนาขึ้นใน พ.ศ. ๒๓๗๔ เพื่อเฉลิมพระเกียรติพระราชทานแด่สมเด็จพระเจ้าลูกเธอพระองค์เจ้าวิลาส ซึ่งภายหลังทรงสถาปนาขึ้นเป็นกรมหมื่นอัปสรสุดาเทพ^๒

วัดราชันดดาราม (๔๔) ตั้งอยู่ริมถนนมหาไชย ใกล้กับวัดเทพธิดาราม โดยมีคลองหลอดวัดเทพธิดารามคั่นเดิมเป็นที่สวนผลไม้ริมกำแพงพระนคร เนื้อที่ประมาณ ๒๕ ไร่ พระบาทสมเด็จพระนั่งเกล้าเจ้าอยู่หัวโปรดเกล้าฯ ให้เจ้าพระยายมราช (บุนนาค) อธิบดีกรมนครบาล จัดหาสถานที่และสร้างพระอาราม เพื่อพระราชทานเป็นเกียรติแด่พระเจ้าหลานเธอ พระองค์เจ้าหญิงโสมนัสวัฒนาวดี (ต่อมาคือสมเด็จพระนางเจ้าโสมนัสวัฒนาวดีในรัชกาลที่ ๔^๓)

วัดที่เจ้านายทรงสร้าง

วัดมหารณพาราม (๔๕) ตั้งอยู่ริมถนนตะนาวฝั่งขวา และริมคลองหลอดวัดเทพธิดาสร้างโดยพระเจ้าบรมวงศ์เธอ กรมหมื่นอดุมรัตนราชินี (พระองค์เจ้าอรุณพ) พระราชโอรสในรัชกาลที่ ๓ ใน พ.ศ. ๒๓๙๓ การก่อสร้างดำเนินมาจนแล้วเสร็จในสมัยรัชกาลที่ ๔ ทรงพระราชทานนามว่า “วัดมหารณพาราม” และในสมัยรัชกาลที่ ๕ ได้รับเลือกให้เป็นสถานที่ทดลองจัดตั้งโรงเรียนหลวงสำหรับสามัญชนขึ้นเป็นแห่งแรก^๔

^๑ เนตรนภิศ นาควัชระ และคณะ, วัดในกรุงเทพฯ, หน้า ๒๔

^๒ กรมศิลปากร, จดหมายเหตุ..... หน้า ๒๙๐

^๓ เรื่องเดียวกัน, หน้า ๒๘๕

^๔ เรื่องเดียวกัน, หน้า ๒๙๒



วัดบวรนิเวศวิหาร

วัดบวรนิเวศวิหาร (๔๗) และวัดรังษีสุทธาวาส (๔๖) ตั้งอยู่ริมถนนบวรนิเวศ และถนนพระสุเมรุ กรมพระราชวังบวรมหาศักดิ์พลเสด็จทรงสร้างขึ้นใน พ.ศ. ๒๓๖๗-๒๓๗๕ ใกล้กับวัดรังษีสุทธาวาส ที่เจ้าฟ้ากรมขุนเลิศราชนุรักษ์ทรงสร้างเรียกนามขณะนั้นว่า “วัดใหม่” ต่อมารัชกาลที่ ๓ โปรดเกล้าฯ ให้เจ้าฟ้ามงกุฎ ซึ่งผนวชจำพรรษาอยู่ ณ วัดราชาธิวาส เสด็จมาครองวัดนี้ใน พ.ศ. ๒๓๗๙ โดยจัดขบวนแห่เหมือนอย่างพระมหากษัตริย์ แล้วจึงพระราชทานนามวัดว่า “วัดบวรนิเวศวิหาร” สำหรับวัดรังษีสุทธาวาสนั้น ในสมัยรัชกาลที่ ๖ มีสภาพทรุดโทรมมากจึงโปรดฯ ให้ยุบรวมเข้าเป็นวัดเดียวกับวัดบวรนิเวศวิหาร เรียกว่า “คณะรังษี”^๑

วัดวงศมุลิวหาร (๔๘) ตั้งอยู่บริเวณพระนิเวศน์เดิมฝั่งธนบุรี เป็นวัดที่พระเจ้าวรวงศ์เธอกรมขุนธิดะศรีบริวารพระราชโอรสในกรมพระราชวังบวรมหาเสนาฯ นุรักษ์พระราชวังหน้าในรัชกาลที่ ๒ ทรงสร้างขึ้นหลังพระนิเวศน์เดิมอันเป็นที่ประทับแต่สร้างค้างอยู่ ครั้นถึงในสมัยรัชกาลที่ ๔ โปรดฯ ให้พระเจ้าวรวงศ์เธอ กรมหมื่นอนันต-

การฤทธิซึ่งได้ประทับอยู่ที่พระนิเวศน์เดิม ต่อมาเป็นแม่กองสร้างวัดใหม่จนแล้วเสร็จ พระราชทานนามว่า “วัดวงศมุลิวหาร” ต่อมาประมาณ พ.ศ. ๒๔๕๙ วัดเสื่อมสภาพลง สมเด็จพระมหาสมณเจ้า กรมพระยาวชิรญาณวโรรสทรงขอพระราชทานยกเลิกวัด มอบให้กระทรวงทหารเรือรักษารวมเข้าเป็นเขตพระนิเวศน์เดิม คงไว้เพียงพระอุโบสถ เพื่อเปิดให้ประชาชนเข้านมัสการในวันพระและเปิดใช้ในกิจกรรมของกองทัพเรือ^๒

วัดที่ขุนนางและราษฎรสร้าง

วัดศิริอำมาตยาราม (วัดบูรณศิริมตยาราม) (๔๙) ตั้งอยู่ริมถนนอัษฎางค์ และริมคลองหลอดวัดเทพธิดาราม เจ้าพระยาสุธรรมมนตรี (บุญศรี) ขณะดำรงตำแหน่งพระยาพิพัฒน์โกษาได้สร้างวัดขึ้นในสถานที่ซึ่งเป็นบ้านเกิดของท่าน พระบาทสมเด็จพระนั่งเกล้าเจ้าอยู่หัวพระราชทานนามว่า “วัดศิริอำมาตยาราม” ในสมัยรัชกาลที่ ๔ พระราชทานนามใหม่ว่า “วัดบุญศิริมตยาราม” ต่อมาสมัยรัชกาลที่ ๕ จนถึงปัจจุบันเรียกว่า “วัดบูรณศิริมตยาราม”^๓

^๑ เรื่องเดียวกัน, หน้า ๒๗๖

^๒ ม.ร.ว. แฉ่งน้อย ศักดิ์ศรี และคณะ, พระราชวังและวังในกรุงเทพฯ, หน้า ๒๐๐

^๓ กรมศิลปากร, จดหมายเหตุ..... หน้า ๒๗๑

วัดกัลยาณมิตร (๕๐) ตั้งอยู่ปากคลองบางกอกใหญ่ฝั่งใต้ เจ้าพระยาภิรมย์ภักดี (โต กัลยาณมิตร) อุทิศบ้านและที่ดินบริเวณใกล้เคียงในหมู่บ้านกุฎจีน สร้างเป็นวัดเมื่อปี พ.ศ. ๒๓๖๘ แล้วถวายเป็นพระอารามหลวง^๑

วัดประยูรวงศาวาส (วัดรั้วเหล็ก) (๕๑) ตั้งอยู่ใกล้แม่น้ำเจ้าพระยาฝั่งธนบุรี บริเวณเชิงสะพานพุทธในปัจจุบัน สมเด็จพระเจ้าบรมมหาพระยาบรมมหาประยูรวงศ์ สร้างเมื่อ พ.ศ. ๒๓๗๑ ชาวบ้านนิยมเรียกว่าวัดรั้วเหล็กเพราะมีรั้วเหล็กเป็นกำแพงอยู่บางตอน^๒

วัดน้อยข้ามแถม (วัดอนงคาราม) (๕๒) ตั้งอยู่ตรงข้ามกับวัดพิชัยญาติการาม ท่านผู้หญิงน้อยภริยาสมเด็จพระเจ้าบรมมหาพิชัยญาติ สร้างขึ้นคู่กับวัดพิชัยญาติการามของสมเด็จพระเจ้าบรมมหาพิชัยญาติ จึงได้ชื่อว่า “วัดน้อยข้ามแถม” ต่อมาในสมัยรัชกาลที่ ๔ พระราชทานนามใหม่ว่า “วัดอนงคาราม”^๓

วัดสามจีนใต้(วัดไตรมิตรวิทยาราม) (๕๓) ตั้งอยู่ถนนเจริญกรุง ตลาดน้อย เข้าใจว่าชาวจีน ๓ คน สร้างเมื่อประมาณ ๑๕๐ ปีเศษ ใน พ.ศ. ๒๔๘๐ ได้ปฏิสังขรณ์ใหม่และเปลี่ยนนามเพื่อเชิดชูเกียรติของผู้สร้างวัด^๔

วัดชัยชนะสงครามหรือวัดตึก (๕๔) ตั้งอยู่ถนนจักรวรรดิ ตรงข้ามกับเวียงนครเกษมเจ้าพระยาบดินทร์เดชา (สิงห์ สิงหเสนี) สร้างขึ้นเมื่อกลับจากรบชนะเวียดนามและกัมพูชา ได้มีศรัทธาอยู่ที่ดินและบ้านของท่านถวายเป็นวัด และด้วยเหตุที่สิ่งก่อสร้างต่าง ๆ เป็นตึกซึ่งยังไม่แพร่หลายในสมัยนั้น ชาวบ้านจึงนิยมเรียกว่า “วัดตึก” สืบมาจนปัจจุบัน^๕

วัดอัมพวันหรือวัดใหม่ยายแพ่ง (วัดคณิกาผล) (๕๕) ตั้งอยู่บนถนนพลับพลาไชยสร้างโดยคุณแม่แพ่งบรรพบุรุษของตระกูลเปาโรหิตย์ เมื่อ พ.ศ. ๒๓๗๖ มาเปลี่ยนชื่อเป็นวัดคณิกาผลในรัชกาลที่ ๕^๖

^๑ เรื่องเดียวกัน, หน้า ๔๐๓

^๒ เรื่องเดียวกัน, หน้า ๔๐๕

^๓ เรื่องเดียวกัน, หน้า ๔๒๑

^๔ เรื่องเดียวกัน, หน้า ๓๕๖

^๕ เรื่องเดียวกัน, หน้า ๓๔๔

^๖ เรื่องเดียวกัน, หน้า ๓๓๘

วัดจางวางดิส (วัดดิสาณการาม) (๕๖) ตั้งอยู่ถนนวรจักร สันนิษฐานว่าสร้างโดยจางวางดิสในสมัยรัชกาลที่ ๓^๑

วัดจางวางพ่วง (วัดเทวีรญาติ) (๕๗) ตั้งอยู่ถนนมหาจักร ใกล้วัดจางวางดิสสร้างขึ้นเมื่อ พ.ศ. ๒๓๙๓ โดยจางวางพ่วงยกที่ดินให้ตั้งวัด ต่อมารัชกาลที่ ๖ พระราชทานชื่อใหม่ว่าวัดเทวีรญาติ^๒

วัดเทพยพลี หรือวัดฉิมพลี (วัดนรนาถสุนทริการาม) (๕๘) ตั้งอยู่มุมถนนสามเสนกับคลองผดุงกรุงเกษม สันนิษฐานว่าสร้างราวปลายรัชกาลที่ ๓ ต่อมาในสมัยรัชกาลที่ ๕ พระยาโชฎิกษัตริย์ (เถียน) เมื่อเป็นพระยานรนาถภักดีกับคุณหญิงสุนทรภรรยา ปฏิสังขรณ์ใหม่ทั้งหมด ทรงพระราชทานนามว่า “วัดนรนาถสุนทริการาม”^๓

วัดคฤหบดี (๕๙) ตั้งอยู่ริมแม่น้ำเจ้าพระยา ฝั่งธนบุรีเหนือวัดดาวดึงษ์ขึ้นไป พระราชมนตรี (ภู) อุทิศบ้านสร้างเป็นวัด ถวายเป็นพระอารามหลวง พระราชทานนามว่า “วัดคฤหบดี”^๔

นอกจากนี้ยังมีที่ได้รับการบูรณะปฏิสังขรณ์ครั้งสำคัญในสมัยรัชกาลที่ ๓ มีถึง ๒๐ วัด



^๑ เรื่องเดียวกัน, หน้า ๓๓๑

^๒ เรื่องเดียวกัน, หน้า ๓๓๒

^๓ กรมการศาสนา, ประวัติวัด..... หน้า ๓๐๗-๓๐๘

^๔ กรมศิลปากร, จดหมายเหตุ..... หน้า ๓๙๖



วัดกัลยาณมิตร

สาระสำคัญเกี่ยวกับตำแหน่งที่ตั้งวัดในสมัยรัชกาลที่ ๓

เมื่อพิจารณาตำแหน่งที่ตั้งของวัดต่าง ๆ ของวัดที่สร้างใหม่ในเขตที่ทำการศึกษพบว่า มีวัดใหม่ ภายในเขตพระนครถึง ๖ วัด ได้แก่ วัดบุญศิริ-
มัตถยาราม วัดมหรณพาราม วัดเทพธิดาราม วัดราชนันทาราม วัดบวร-
นิเวศวิหาร และวัดรั้งสีสุทธาวาส ซึ่งมีข้อสังเกตในเรื่องของที่ตั้ง ดังนี้

๑. ตำแหน่งที่ตั้งวัดเหล่านี้ตั้งรวมตัวอยู่ทางด้านตะวันออกเฉียง-
เหนือของพระนครและตั้งอยู่บนเส้นทางสัญจรทางน้ำสำคัญของพระนคร
คือ คลองหลอดวัดเทพธิดา และริมฝั่งคลองโอ่งอ่าง

๒. ตำแหน่งวัดมีลักษณะตั้งอยู่เป็นคู่ ๆ ได้แก่ วัดบุญศิริมัตถยาราม
และวัดมหรณพาราม วัดเทพธิดารามและวัดราชนันทาราม วัดบวรนิเวศ
และวัดรั้งสีสุทธาวาส

๓. สำหรับบริเวณทิศตะวันออกภายนอกเขตพระนคร มีวัดใหม่ ๔ วัด คือ
วัดชัยชนะสงคราม (วัดตึก) วัดจางวางติส วัดจางวางฟุ้ง และวัดอัมแดง-
แพ่ง วัดทั้ง ๔ นี้ล้วนเป็นวัดที่ราษฎรสร้าง และตั้งอยู่ในตำแหน่งพื้นที่ต่อ
เนื่องกับชุมชนสามฝั่ง

สมัยรัชกาลที่ ๓ (พ.ศ. ๒๓๖๗-๒๓๙๔)

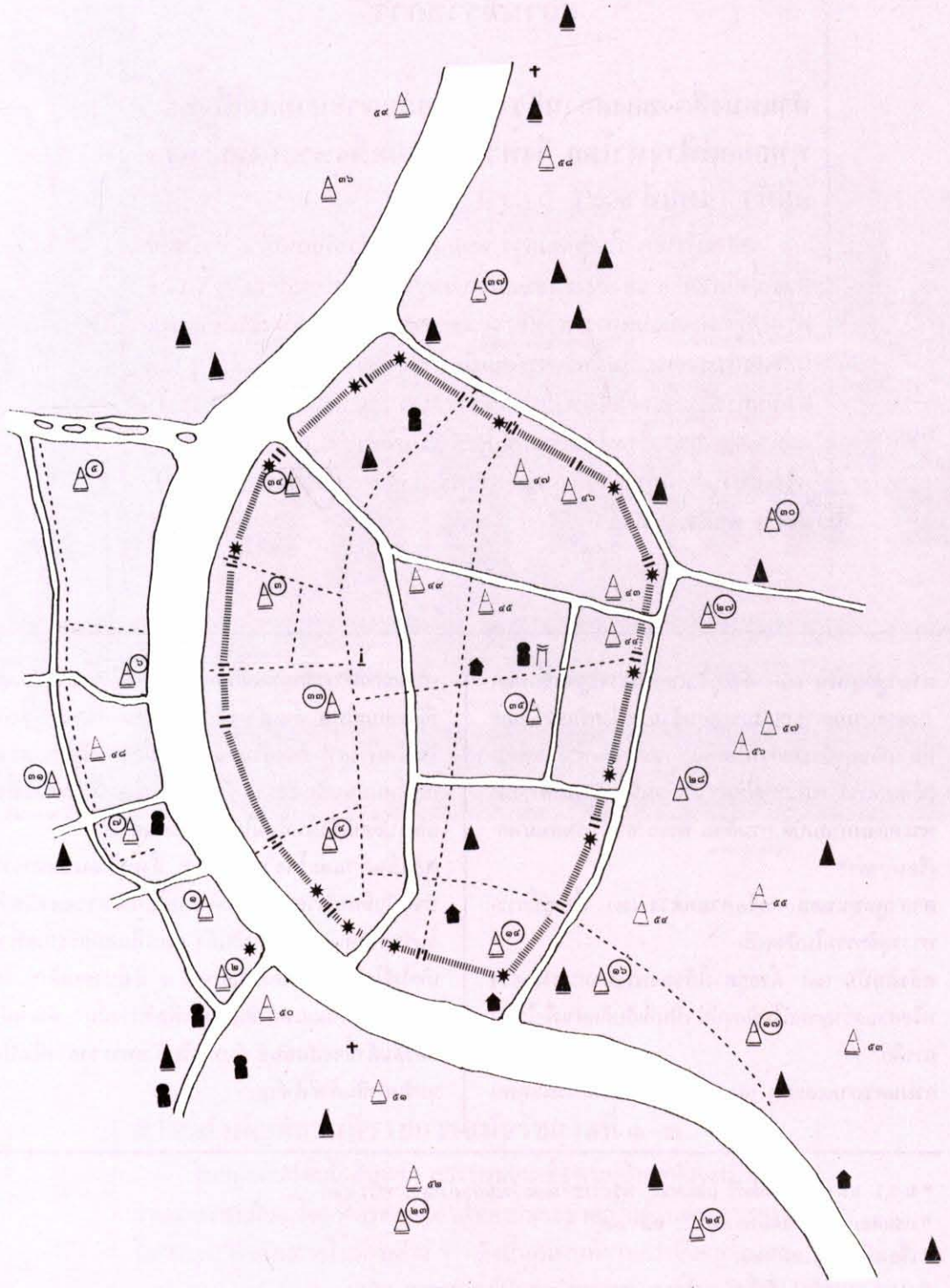
แผนที่ ๒.๗

แสดง ศาสนสถาน

วัดสร้างใหม่ในสมัยรัชกาลที่ ๓

- ๔๓) วัดเทพธิดารามหรือวัดพระยาไกรสวนหลวง
- ๔๔) วัดราชนัฏดาราม
- ๔๕) วัดมหารณพาราม
- ๔๖) วัดรังษีสกุทรวาส
- ๔๗) วัดบวรนิเวศวิหารหรือวัดใหม่หรือวัดบน
- ๔๘) วัดวงศมุลวิหาร
- ๔๙) วัดศิริอัมมิตยาราม (วัดบูรณศิริมิตยาราม)
- ๕๐) วัดกัลยาณมิตร
- ๕๑) วัดประยูรวงศาวาสหรือวัดรั้วเหล็ก
- ๕๒) วัดน้อยช้างแถม (วัดอนงคาราม)
- ๕๓) วัดสามจีนใต้ (วัดไตรมิตรวิทยาราม)
- ๕๔) วัดชัยชนะสงครามหรือวัดตึก
- ๕๕) วัดอัมแดงแพ่งหรือวัดใหม่ยายแพ่ง (วัดฉิมพลี)
- ๕๖) วัดจางวางตีส (วัดตีสานุกราม)
- ๕๗) วัดจางวางพวง (วัดเทวีวรรณ)
- ๕๘) วัดเทพยพลีหรือวัดฉิมพลี (วัดนเรนทรสุนทรการาม)
- ๕๙) วัดกฤษณบดี

วัดหลวง	▲ เดิม	△ ใหม่	△ ^o บูรณะ
วัดราชบุรุษ	▲ เดิม	△ ใหม่	△ ^o บูรณะ
ศาลเจ้า	■ เดิม	□ ใหม่	
สุเหร่า/ มัสยิด	● เดิม	○ ใหม่	
โบสถ์คริสต์	✝ เดิม		



สถานที่ราชการ

ตำแหน่งที่ตั้งของสถานที่ราชการสมัยพระบาทสมเด็จพระพุทธยอดฟ้าจุฬาโลก ถึงพระบาทสมเด็จพระนั่งเกล้าเจ้าอยู่หัว (แผนที่ ๒.๘)

สถานที่ราชการในยุคต้นกรุงรัตนโกสินทร์ ช่วงรัชกาลที่ ๑ ถึงรัชกาลที่ ๓ ซึ่งมีการปกครองในระบอบสมบูรณาญาสิทธิราช ศูนย์กลางการปกครองอยู่ที่พระบรมมหาราชวังโดยพระบาทสมเด็จพระเจ้าอยู่หัวพระประมุขของประเทศจะเป็นผู้บริหารบ้านเมือง พิจารณาข้อราชการต่าง ๆ และดำเนินการสั่งการ จากในพระบรมมหาราชวัง และยังได้มอบหมายงานให้แก่พระราชโอรส ซึ่งจะใช้ตำแหน่งที่ประทับเป็นที่ทำงาน รวมทั้งบ้านขุนนางหรือเสนาบดีที่มีภาระกิจตามพระราชประสงค์^๑ ดังรายละเอียดอาคารต่าง ๆ พอสังเขปดังนี้

ศาลาลูกขุนใน (๑) ตั้งอยู่ในเขตพระราชฐานชั้นนอกในพระบรมมหาราชวังประกอบด้วย หน่วยรักษาวังและที่ทำการของข้าราชการฝ่ายหน้า เช่น กรมพระกลาโหม (ฝ่ายทหาร) กรมมหาดไทย (ฝ่ายพลเรือน) กรมท่า กรมพระคลังมหาสมบัติ กรมล้อม พระราชวัง กรมสนมพลเรือน ฯลฯ^๒

ศาลาลูกขุนนอก หรือศาลหลวง (๒) ตั้งอยู่ที่กระทรวงยุติธรรมในปัจจุบัน

คลังดินปืน (๓) ตั้งอยู่ทางใต้ของพระบรมมหาราชวังหรือสวนสราญรมย์ในปัจจุบัน เป็นที่เก็บดินดำเพื่อใช้ในการศึก

กรมนครบาลและคุก (๔) ตั้งอยู่ตรงข้ามวัดพระเชตุพน

บริเวณกรมการรักษาดินแดนปัจจุบัน สำหรับช่างผู้ต้องขังที่มีกำหนดโทษ ตั้งแต่ ๖ เดือนขึ้นไป^๓

โรงไหม (๕) ตั้งอยู่ริมถนนหลักเมือง หรือกระทรวงกลาโหมปัจจุบันเดิมเป็นที่ตั้งของวังในสมัยรัชกาลที่ ๑ และเปลี่ยนเป็นโรงไหมในสมัยรัชกาลที่ ๓^๔

คลังสินค้าและโรงวิเสท (๖) ตั้งอยู่ที่ถนนมหาราชปัจจุบันคือบริเวณกรมการค้ำภายในกระทรวงพาณิชย์^๕ ในรัชกาลที่ ๑ เรียกคลังสินค้า ต่อมาในสมัยรัชกาลที่ ๒ เกิดไฟไหม้วัง ในสมัยรัชกาลที่ ๓ จึงโปรดเกล้าฯ ให้สร้างโรงวิเสทและคลังสินค้าบนพื้นที่ว่างนั้น ตำแหน่งคลังสินค้านี้จะสัมพันธ์ กับท่าเรือท้ายพระราชวังซึ่งเป็นจุดรับส่งสินค้าที่สำคัญ


^๑ ม.ร.ว. แฉ่งน้อย ศักดิ์ศรี และคณะ, พระราชวังและวังในกรุงเทพฯ, หน้า ๕๒๐

^๒ กรมศิลปากร, จดหมายเหตุ..... หน้า ๓๙

^๓ เรื่องเดียวกัน, หน้า ๒๘

^๔ ม.ร.ว. แฉ่งน้อย ศักดิ์ศรี และคณะ, พระราชวังและวังในกรุงเทพฯ, หน้า ๒๓๘

^๕ เรื่องเดียวกัน, หน้า ๒๑๐



ศาลาอุทขุนใน

สาระสำคัญสถานที่ราชการสมัยรัชกาลที่ ๑-๓

ในสมัยต้นรัตนโกสินทร์ฯ พระบาทสมเด็จพระเจ้าอยู่หัวจะเป็นผู้ว่าราชการงานเมือง โดยที่พระราชโอรสหลายพระองค์เป็นผู้รับพระราชทานโองการไปดำเนินการในด้านต่าง ๆ ดังนั้นสถานที่ราชการจึงอยู่ในพระบรมมหาราชวัง พระราชวัง และวังของพระบรมวงศานุวงศ์ตามแต่ที่ได้รับความนิยม ซึ่งอาคารที่กล่าวมานี้ก็ยังคงอยู่ภายในเขตคลองคูเมืองเดิม ใกล้พระบรมมหาราชวัง ทำให้สะดวกแก่การเข้าเฝ้า

สมัยรัชกาลที่ ๑-๓ (พ.ศ. ๒๓๒๕-๒๓๙๔)

แผนที่ ๒.๘

แสดง สถานที่ราชการ

สถานที่ราชการในสมัยรัชกาลที่ ๑-๓

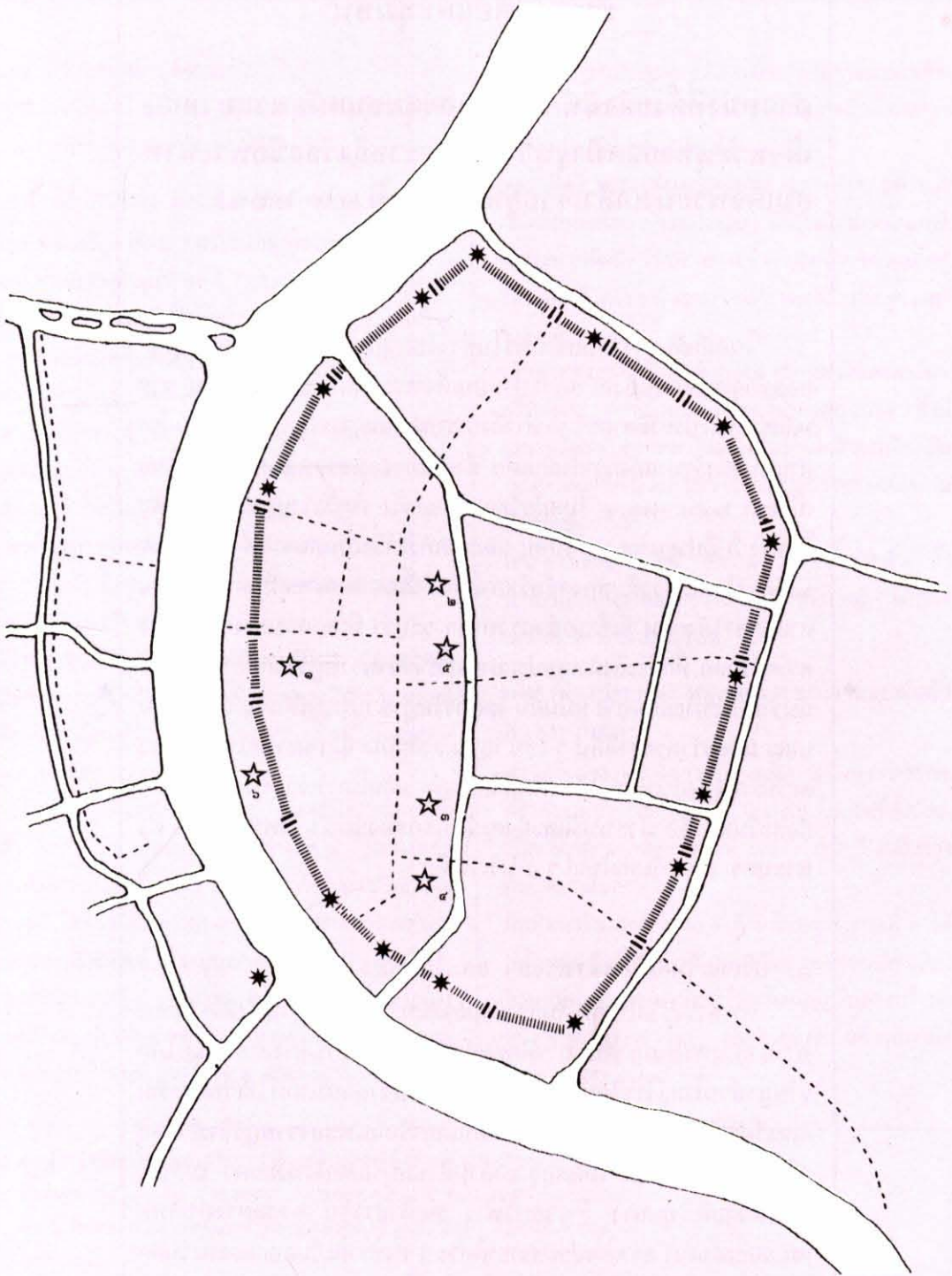
- ๑) ศาลากลางขุนใน
- ๒) ศาลากลางขุนนอก (ศาลหลวง)
- ๓) คลังดินปืน (ตึกดิน)
- ๔) ถนนนครบาลและคู
- ๕) โรงไหม
- ๖) คลังสินค้าและโรงวิเสท

☆ ป้อม

..... กำแพงเมือง

“||” ประตูเมือง

☆ สถานที่ราชการใหม่



ที่พักอาศัยและชุมชน

ตำแหน่งที่ตั้งของที่พักอาศัยและชุมชนสมัยพระบาทสมเด็จพระพุทธยอดฟ้าจุฬาโลกมหาราชถึงรัชสมัยพระบาทสมเด็จพระนั่งเกล้าเจ้าอยู่หัว (แผนที่ ๒.๙-๒.๑๑)

ในสมัยต้นกรุงรัตนโกสินทร์ในช่วงรัชกาลพระบาทสมเด็จพระพุทธยอดฟ้าจุฬาโลกจนถึงสมัยพระบาทสมเด็จพระนั่งเกล้าเจ้าอยู่หัวนั้น จากหลักฐานทางประวัติศาสตร์ ที่กล่าวถึงการประมาณการของจอห์น ครอว์เฟ็ด ตัวแทนของรัฐบาลอังกฤษในอินเดีย ซึ่งเดินทางมาเจรจาเรื่องการค้ากับไทย เมื่อพ.ศ. ๒๓๖๔-๒๓๖๕ ในสมัยรัชกาลที่ ๒ นั้น ระบุว่าราษฎรในกรุงเทพฯ ในช่วงนั้นมีประมาณ ๕ หมื่นคน และมากกว่าครึ่งเป็นคนจีน ส่วนใน พ.ศ. ๒๓๗๑ ซึ่งเป็นช่วงต้นของสมัยรัชกาลที่ ๓ นั้น จากอบ ทอมลิน หมอสอนศาสนาชาวอังกฤษ ที่เข้ามายังกรุงเทพฯ ระบุว่า มีเอกสารของบาทหลวงชาวตะวันตก ที่กล่าวถึงตัวเลขประมาณการจำนวนราษฎรในกรุงเทพฯ ช่วงนั้นว่ามีประมาณเกือบ ๘ หมื่นคน โดยที่ราษฎรส่วนใหญ่เป็นจีน ลาว สยาม มอญ และชาวต่างชาติอื่น ๆ เช่น ญวน แชกอิสลาม เขมร ทวายและชาวตะวันตก ราษฎรเหล่านี้ได้ตั้งบ้านเรือนอยู่รวมกันในบริเวณต่าง ๆ บนพื้นที่ฝั่งตะวันตก คือ ฝั่งธนบุรีและฝั่งตะวันออกของแม่น้ำเจ้าพระยา คือ ฝั่งพระนคร เป็นบริเวณใหญ่ ๆ ๕ บริเวณคือ

๑. บริเวณริมแม่น้ำเจ้าพระยา และริมคลอง

การดำรงชีวิตในสมัยต้นกรุงรัตนโกสินทร์นั้น ราษฎรทั่วไปต้องพึ่งพาทางน้ำเป็นทางคมนาคม การติดต่อค้าขาย และเป็นทางสาธารณูปโภค ราษฎรส่วนใหญ่ใช้เรือเป็นพาหนะและมีเป็นจำนวนมากที่ใช้เรือประทุน และเรือนแพเป็นที่พักอาศัย บ้านเรือนและเรือนแพของราษฎรจึงมักปลูกหรือจอดอยู่ริมแม่น้ำ ริมคลอง ทั้งด้านฝั่งธนบุรีและฝั่งพระนคร ไม่ว่าจะเป็นเสนาบดี ขุนนาง ข้าราชการบริวาร พ่อค้าชาวจีน กงสุลต่างประเทศ หมอสอนศาสนา ชาวต่างประเทศชาติต่าง ๆ ทั้งชาวตะวันออกและตะวันตก รวมทั้งราษฎรไทยทั่วไป ดังที่ได้รวบรวมจากหลักฐานทางประวัติศาสตร์ ที่ระบุถึงตำแหน่งที่ตั้งบ้านเรือนที่อยู่อาศัยของกลุ่มคนประเภทต่าง ๆ ในบริเวณริมแม่น้ำเจ้าพระยาและริมคลอง ดังนี้

๑.๑ ผังตะวันตก (ฝั่งธนบุรี)

ตำแหน่งที่ตั้งบ้านเรือนและเรือนแพ เท่าที่ปรากฏในเอกสารประวัติศาสตร์ประมวลได้ดังนี้

เสนาบดี ขุนนาง และข้าราชการบริพาร

กรมพระศรีสุदारักษ์ (พระชนิษฐาของพระบาทสมเด็จพระพุทธยอดฟ้าจุฬาโลกา) (พระอัยยิกาของพระบาทสมเด็จพระจอมเกล้าเจ้าอยู่หัว) ในสมัยต้นรัชกาลที่ ๑ เคยจอดเรือแพค้าขายอยู่ตรงบริเวณวัดกัลยาณมิตร^๑ ริมแม่น้ำเจ้าพระยา ติดคลองบางกอกใหญ่

พระยาสุริยวงศ์โกษา (ดิศ บุนนาค) เสนาบดีคลังในสมัยรัชกาลที่ ๒ ตั้งบ้านเรือนอยู่ที่สวนริมแม่น้ำเจ้าพระยาฝั่งธนบุรี ได้บ้านกุฎีเงินใกล้วัดประยูรวงศาवास (ใกล้เชิงสะพานพระพุทธรูปอดฟ้า ฝั่งธนบุรีในปัจจุบัน) โดยย้ายจากบ้านเดิมที่อยู่ระหว่าง กำแพงพระบรมมหาราชวังด้านใต้กับกำแพงวัดพระเชตุพน

เจ้าพระยานิกรบดินทร์ (โต กัลยาณมิตร) อัครเสนาบดีมหาดไทยในสมัยรัชกาลที่ ๓ ซึ่งเป็นบุตรเจ้าสัวมัน คหบดีเงินมีบ้านเกิดอยู่ใกล้วัดกัลยาณมิตร เชื่อกับพระบรมมหาราชวัง^๒

เจ้าพระยาบดินทร์เดชา (สิงห์ สิงหเสนีย์) เมื่อครั้งที่ยังเพิ่งรับราชการในสมัยปลายรัชกาลที่ ๒ จอดแพอยู่อาศัยที่ริมแม่น้ำเจ้าพระยาตรงบริเวณที่เรียกว่าตึกขาวฝั่งธนบุรี ใกล้วัดกัลยาณมิตร ตรงข้ามสะพานยาวริมแม่น้ำ^๓ พระยาศรีพิพัฒน์ (ตัน บุนนาค) เจ้ากรมพระคลังสินค้าในสมัยรัชกาลที่ ๓ (ต่อมาในสมัยรัชกาลที่ ๔ โปรดเกล้าฯ ให้เป็นสมเด็จพระยาบรมมหาพิชัยญาติ) ตั้งบ้านอยู่บริเวณหน้าวัดประยูรวงศาवास ถัดเรือนรับรองทูตต่าง

ประเทศลงมาประมาณ ๔๐๐ เมตร คืออยู่ริมแม่น้ำเจ้าพระยาหลังวัดอนงคาราม^๔ ริมคลองตลาดบ้านสมเด็จเจ้าหรือคลองวัดพิชัยญาติฝั่งใต้

หลวงสิทธิ นายเวร มหาดเล็ก (ช่วง บุนนาค) บุตรชายเจ้าพระยาพระคลัง (ดิศ บุนนาค) ซึ่งเป็นอัครมหาเสนาบดีและเสนาบดีคลังในสมัยรัชกาลที่ ๓ ปูลูกบ้านของตน อยู่ริมแม่น้ำเจ้าพระยาฝั่งธนบุรี บริเวณถัดวัดประยูรวงศาवासขึ้นไป

เจ้าพระยาสุรศักดิ์มนตรี (เจิม) หลานทวดของพระยาศรีพิพัฒน์ อยู่ที่บ้านในที่ดินของตระกูลบุนนาค ซึ่งมีเสนาบดีสำคัญหลายคนในสมัยต้นรัตนโกสินทร์บ้านเกิดของท่านอยู่ที่บริเวณระหว่างวัดประยูรวงศาवासและวัดพิชัยญาติการาม

พระยามหาอำมาตย์ เสนาบดีในสมัยรัชกาลที่ ๓ ตั้งบ้านเรือนของตนเองอยู่ใกล้วัดบางหว้าใหญ่ หรือวัดระฆังโฆสิตารามในปัจจุบัน

กงสุลต่างประเทศ หมอสอนศาสนา และพ่อค้าชาวตะวันตก

ชาวต่างประเทศเชื้อสายโปรตุเกส ได้รับพระราชทานที่ดินริมแม่น้ำเจ้าพระยาได้กุฎีเงินลงไป ให้เป็นที่ตั้งบ้านเรือนซึ่งอยู่กันมาตั้งแต่สมัยพระเจ้ากรุงธนบุรี จนถึงช่วงต้นรัตนโกสินทร์

มิชชันนารีชาวตะวันตก ที่เข้ามาในสมัยรัชกาลที่ ๒ ได้ทำสัญญาเช่าเรือน ๒ หลังของเจ้าพระยาพระคลัง (ดิศ) ที่ริมแม่น้ำเจ้าพระยาฝั่งตะวันตกแถบกุฎีเงินตรงบริเวณหน้าวัดประยูรวงศาवास เป็นที่อยู่อาศัยในช่วงที่พำนักในกรุงเทพฯ

^๑ สมเด็จพระเจ้าพี่นางเธอกรมพระยานริศรานุวัดติวงศ์ และสมเด็จพระยาดำรงราชานุภาพ, *สาส์นสมเด็จพระเจ้าพี่นางเธอ กรมพระยานริศรานุวัดติวงศ์* (กรุงเทพฯ : ครุสภา, ๒๕๐๕), หน้า ๑๔๑

^๒ สงวน อ้นคง, *ประมวลบุคคลสำคัญของชาติไทย* (พระนคร : ก้าวหน้า ๒๕๐๖), หน้า ๓๕๐

^๓ เรื่องเดียวกัน

^๔ ชัย เรื่องศิลป์, *ยอดคน* (กรุงเทพฯ : พิมพ์, ๒๕๒๔) หน้า ๔๕

นายรอเบิร์ต ฮันเตอร์ (หันแตร์) พ่อค้าชาวอังกฤษ ได้เข้าห้กับนายมอร์แกน มาตั้งบ้านเรือนและทำการค้า^๑ ในปลายสมัยรัชกาลที่ ๒ อยู่ริมแม่น้ำเจ้าพระยา ใกล้วัดฆาตดาครู้ส ที่ตำบลกุฎีจีน

หมอบลัดเลย์ มิชชันนารีชาวตะวันตก ซึ่งเข้ามาเมืองไทย ในสมัยรัชกาลที่ ๓ เข้าบ้านขนาดเล็กอยู่ทางฝั่งตะวันตกของแม่น้ำเจ้าพระยาใกล้โบสถ์วัดฆาตดาครู้ส กุฎีจีน เจ้าพระยาพระคลัง (ดิศ) เป็นผู้กำหนดตำแหน่งที่ตั้งบ้านเรือนของชาวต่างประเทศโดยให้อยู่ในบริเวณเดียวกับนายฮันเตอร์ หมอบลัดเลย์ จึงเปิดจำหน่ายยา และตั้งโรงพิมพ์ขึ้นที่บ้านเช่านี้ด้วย

บ้านราชทูต หรือตึกพักทูต ที่เรียกว่า บริติช แพลคตอรี ซึ่งใช้เป็นที่พักรับแขกเมืองในสมัยรัชกาลที่ ๓ ตั้งอยู่ริมแม่น้ำเจ้าพระยา หน้าวัดประยุรวงศาวาส เนื่องจากในสมัยนั้น ทูตต่างประเทศเดินทางโดยทางเรือเข้ามาจอดในแม่น้ำเจ้าพระยาที่บริเวณนี้ ซึ่งเป็นที่ดินที่อยู่ติดกับที่ดินของเจ้าพระยาพระคลัง

มิชชันนารี ที่เข้ามาเผยแพร่คริสต์ศาสนาในพระนครหลายคณะในสมัยรัชกาลที่ ๓ เจ้าพระยาพระคลัง (ดิศ) เป็นผู้กำหนดว่า ให้มิชชันนารีคณะ แบปติสต์บอร์ด และคณะอเมริกัน บอร์ด ออฟ คอมมิชชันเนอร์ส ฟอว์ ฟอเรนมิชชันส์ ตั้งอยู่ที่ตำบลกุฎีจีนริมแม่น้ำเจ้าพระยาฝั่งตะวันตก ใกล้กับที่พำนักของนายฮันเตอร์^๒ พ่อค้าชาวอังกฤษที่เข้ามาตั้งแต่สมัยรัชกาลที่ ๒

หมอมัททูน และนางมัททูน มิชชันนารีอเมริกัน ที่เดินทางมาอยู่เมืองไทย ในสมัยรัชกาลที่ ๓ ได้มาพำนักที่บริเวณฝั่งตะวันตกของแม่น้ำเจ้าพระยาแถบกุฎีจีน ริมคลองบางกอกใหญ่ (คลองบางหลวง) ได้ทำการสอนหนังสือให้แก่เด็กจากหมู่บ้านมอญในบริเวณใกล้เคียง

ราษฎรชาวต่างชาติ (จีน ลาว มอญ แขก)

ชาวจีนจากพระนครศรีอยุธยา ได้อพยพตามสมเด็จพระเจ้ากรุงธนบุรีมายังกรุงธนบุรี และตั้งบ้านเรือนอยู่บริเวณคลองบางกอกใหญ่ ตรงบริเวณกุฎีจีน ซึ่งเป็นที่ต้นเขินใกล้กับวัดกัลยาณมิตร บริเวณนี้อยู่เยื้องกับพระราชวังเดิม ซึ่งเป็นที่ประทับของสมเด็จพระเจ้ากรุงธนบุรี และได้อาศัยอยู่ต่อมาจนถึงในสมัยรัตนโกสินทร์ด้วย

ราษฎรลาวที่อพยพเข้ามาครั้งกรุงธนบุรี ได้แยกย้ายกันไปตั้งบ้านเรือนในที่ต่าง ๆ ในสมัยรัชกาลที่ ๑ แห่งกรุงรัตนโกสินทร์ บรรดาลาวที่เป็นไพร่หลวง ไพร่สมของวังหลังได้ตั้งบ้านเรือนบริเวณคลองบางกอกน้อย ใกล้วังหลัง

ราษฎรมอญครั้งกรุงศรีอยุธยา ส่วนหนึ่งมาตั้งบ้านเรือนอยู่ในบริเวณคลองมอญที่แยกจากแม่น้ำเจ้าพระยาทางฝั่งตะวันตก ซึ่งอยู่ระหว่างคลองวัดระฆังและคลองวัดอรุณ


หมู่บ้านชาวมอญอีกส่วนหนึ่ง จะอยู่ใต้คลองบางกอกใหญ่ หรือคลองบางหลวงลงไปเล็กน้อย จากคลองบางหลวงจะมีคลองวัดท้ายตลาดและคลองคูเมืองเดิมของฝั่งธนบุรี เชื่อมติดต่อไปยังคลองวัดอรุณและคลองมอญได้ แยกเจ้าเขิน หรือแยกเทศนิทายีอา เช่น พวกแขกอินเดีย เปอร์เซีย อาหรับ และอิหร่าน ซึ่งอพยพมาจากพระนครศรีอยุธยา ตั้งบ้านเรือนอยู่บริเวณด้านเหนือของพระราชวังเดิมของสมเด็จพระเจ้ากรุงธนบุรี ขึ้นไปจนถึงคลองมอญ^๓ มีกุฎีเจ้าเขิน ของแขกนิทายีอาที่ริมแม่น้ำตรงกันข้ามกับบริเวณชุมชนจีนในพระนคร

แขกนิทายีสุนี่ ตั้งบ้านเรือนที่ริมคลองบางกอกใหญ่ระหว่างพระราชวังเดิมของสมเด็จพระเจ้ากรุงธนบุรี กับวัดหงส์รัตนาราม มีคลองวัดท้ายตลาด (วัดโมลีโลกยาราม) คันระหว่างพระราชวังเดิม กับมัสยิดต้นสนซึ่งเป็นมัสยิดประจำชุมชนนี้

^๑ ขจร สุขพานิช, *ข้อมูลประวัติศาสตร์ : สมัยบางกอก* (กทม : แสงรุ่งการพิมพ์, ๒๕๒๔), หน้า ๑๓๑-๑๔๐

^๒ *ประชุมพงศาวดาร ภาคที่ ๓๑* (กรุงเทพฯ : ศุภสฎา, ๒๕๐๔), หน้า ๘๘

^๓ *สาส์นสมเด็จพระ* เล่ม ๒๑, หน้า ๑๔๒



ราษฎรไทยทั่วไป

ราษฎรชาวไทยทั่วไป เป็นพวกที่อาศัยอยู่เดิมในสมัยสมเด็จพระเจ้ากรุงธนบุรี จะตั้งบ้านเรือนเป็นกลุ่มกระจายไปตามริมแม่น้ำเจ้าพระยาและริมคลองที่แยกจากแม่น้ำเข้าไป ได้แก่คลองบางกอกน้อย คลองวัดระฆัง คลองมอญ คลองวัดอรุณหรือคลองนครบาล คลองบางกอกใหญ่และคลองคูเมืองเดิมฝั่งธนบุรี

๑.๒ ฝั่งตะวันออก (ฝั่งพระนคร)

เสนาบดี ขุนนาง และข้าราชการบริพาร

ขุนสุนทรโวหาร (สุนทรภู่) กวีคนสำคัญในยุคต้นรัตนโกสินทร์รับราชการในกรมพระอาลักษณ์ในสมัยรัชกาลที่ ๒ ได้รับพระราชทานที่ดินให้ปลูกเรือนอยู่บริเวณฝั่งตะวันออกของแม่น้ำเจ้าพระยา ใต้ท่าช้าง ซึ่งอยู่ทางด้านเหนือพระบรมมหาราชวัง

พระยาราชมนตรี (ภู่) เสนาบดีในสมัยรัชกาลที่ ๓ ได้รับพระราชทานบ้านที่สุนทรภู่เคยอยู่ เหนือท่าพระริมแม่น้ำเจ้าพระยา ซึ่งมีแพจอดอยู่หลังหนึ่งริมหน้าบ้าน ให้เป็นที่พำนักเพื่อจะได้ใกล้ชิดพระบรมมหาราชวังและสะดวกในการเข้าเฝ้ารับใช้เบื้องพระยุคลบาท

กงศุลต่างประเทศ และหมอสอนศาสนา ชาวตะวันตก

กงศุลโปรตุเกส ในสมัยรัชกาลที่ ๒ ได้มีการติดต่อเจริญทางพระราชไมตรีระหว่างโปรตุเกสกับไทย พระบาทสมเด็จพระพุทธเลิศหล้านภาลัย โปรดเกล้าฯ ให้ตั้งสถานกงศุลโปรตุเกสขึ้น โดยพระราชทานที่ดินริมแม่น้ำเจ้าพระยาฝั่งตะวันออกให้กงศุลโปรตุเกสปลูกสร้างบ้านเรือนและโรงสินค้าที่บริเวณตรอกกัปตันบุชในซอยแยกจากถนนเจริญกรุง สี่พระยาทางด้านใต้ของตัวเมือง

นายกัตสลาฟ ชาวฮอลันดา และนายจาคอพ ทอมลิน ชาวอังกฤษ ซึ่งเป็นหมอสอนศาสนาโปรเตสแตนต์เดินทางมาจากประเทศจีนในสมัยรัชกาลที่ ๒ เมื่อเดินทางเข้ามาใหม่ ๆ ยังไม่มีที่อยู่เป็นการถาวรจึงพักอยู่ที่บ้านใกล้ ๆ สถานกงศุลโปรตุเกส^๑

มิชชันนารีอเมริกัน เรเวอเรนด์ ยอน เทเลอร์ โยนส์ กับภรรยาและเรเวอเรนด์ วิลเลียม ดิน กับภรรยา รวมทั้งหมอสมิธและหมอซานเดเลอร์ ซึ่งเป็นคณะอเมริกันแบบดิสต์บอร์ด ได้เดินทางเข้ามาเผยแพร่ศาสนาและได้พำนักอยู่ที่บ้านกงศุลโปรตุเกสก่อนเป็นการชั่วคราว^๒

เรเวอ์เรนด์ โรบินสัน มิชชันนารี ชาวตะวันตก ตั้งหลักแหล่งที่พำนักที่บริเวณใต้พระบรมมหาราชวังลงไปประมาณ ๓.๒ กิโลเมตร ใกล้กับโรงสวดของคณะแบบดิสต์^๓ เรเวอ์เรน่ โยฮันสัน มิชชันนารีชาวตะวันตก ตั้งกลุ่มบ้านเรือนที่พักทางฝั่งพระนคร โดยอยู่ใต้พระบรมมหาราชวังลงไปประมาณ ๘๐๐ เมตร จึงอยู่ห่างจากกลุ่มที่พักของเรเวอ์เรนทร์อบินสันขึ้นไปทางเหนือประมาณ ๒.๔ กิโลเมตร บริเวณที่มิชชันนารีตั้งบ้านเรือนอยู่เป็นบริเวณที่มีราษฎรอาศัยอยู่ค่อนข้างหนาแน่น แต่ส่วนใหญ่เป็นราษฎรชาวจีน^๔

^๑ ประชุมพงศาวดาร ภาคที่ ๓๑, หน้า ๒๖-๒๗

^๒ เรื่องเดียวกัน

^๓ เรื่องเดียวกัน, หน้า ๘๘

^๔ เรื่องเดียวกัน, หน้า ๙๔

ราษฎรชาวต่างชาติ


องเชียงสือ ผู้นำชาวญวนได้เข้ามาพึ่งพระบรมโพธิสมภารพระบาทสมเด็จพระพุทธยอดฟ้าจุฬาโลกา โปรดเกล้าฯ ให้องเชียงสือและครอบครัวไปตั้งบ้านเรือนอยู่ริมแม่น้ำเจ้าพระยา ได้ตำบลลาดน้อย ซึ่งอยู่ทางด้านใต้ของตัวเมืองพระนคร ต่อมาองเชียงสือหลบหนีไป บ้านและที่ดินบริเวณนั้นว่างลง พระบาทสมเด็จพระพุทธเลิศหล้านภาลัย จึงพระราชทานบ้านและที่ดินที่องเชียงสือเคยอยู่มาก่อนให้แก่กงสุลโปรตุเกสพำนักอยู่ต่อไป



ราษฎรไทย

ราษฎรชาวไทยทั่วไป ในสมัยต้นกรุงรัตนโกสินทร์ ในช่วงรัชกาลที่ ๑ ถึงรัชกาลที่ ๓ นี้ส่วนใหญ่ จะอาศัยอยู่เรือนแพ และเรือค้าขายจอดตามริมแม่น้ำเจ้าพระยา สำหรับฝั่งพระนครนี้ ในช่วงรัชกาลที่ ๑ จะไม่หนาแน่นเท่าบริเวณฝั่งธนบุรี ทั้งริมแม่น้ำเจ้าพระยาและริมคลองที่แยกเข้าไป เพราะเป็นชุมชนเดิมที่อยู่กันมาก่อนแล้ว ในสมัยพระเจ้าธนบุรี

ชุมชนราษฎรไทยทั่วไป ในช่วงรัชกาลที่ ๒ และรัชกาลที่ ๓ ตั้งบ้านเรือน และจอดแพพำนักในบริเวณริมแม่น้ำด้านเหนือพระบรมมหาราชวังขึ้นไป และบริเวณริมแม่น้ำเจ้าพระยาระหว่างปากคลองตลาด ถึงปากคลองโอ่งอ่าง และจากปากคลองโอ่งอ่างลงไปตามด้านใต้ของตัวพระนคร ส่วนทางด้านเหนือ นั้น จะมีบ้านเรือนและเรือนแพหนาแน่นในช่วงปากคลองโรงไหมถึงปากคลองบางลำภู รวมทั้งบริเวณถัดปากคลองบางลำภูไปตามริมแม่น้ำเจ้าพระยาขึ้นไปทางด้านเหนือด้วย แต่ไม่หนาแน่นเท่าทางด้านใต้ของตัวเมือง



๒. บริเวณตั้งแต้ริมแม่น้ำเจ้าพระยา ฝั่งตะวันออกถึงเขตคลองคูเมืองเดิม

พื้นที่บริเวณนี้เป็นศูนย์กลางของเมืองพระนครในสมัยต้นรัตนโกสินทร์ ประกอบด้วย พระบรมมหาราชวัง (วังหลวง) และ พระราชวังบวรสถานมงคล (วังหน้า) รวมทั้งมี วัดสำคัญหลายวัด บรรดาวังเจ้านาย บ้านเรือนของเสนาบดี ขุนนางและราษฎรทั่วไปจะอยู่ภายในเขตกำแพงพระนคร และตามแนวริมคลองคูเมืองชั้นในอันได้แก่ คลองโรงไหมเป็นปากคลองคูเมืองชั้นในทางด้านเหนือ และคลองตลาดเป็นปากคลองคูเมืองชั้นในทางด้านใต้ ตำแหน่งที่ตั้งบ้านเรือนตามที่ปรากฏหลักฐานทางประวัติศาสตร์ที่ประมวลได้ดังนี้

เสนาบดี ขุนนาง และข้าราชการบริพาร

เจ้าพระยาธรรมาพิพิธ สมุหนายกในสมัยรัชกาลที่ ๑ เมื่อพระบาทสมเด็จพระพุทธยอดฟ้าจุฬาโลก ทรงสร้างพระบรมมหาราชวังขึ้นใหม่นั้น โปรดเกล้าฯ ให้สร้างจวนสำหรับเสนาบดีอยู่ เพื่อให้สมเกียรติของตำแหน่งที่สำคัญ และเพื่อรักษาการรายรอบพระราชวังทางด้านทิศใต้ระหว่างกำแพงพระบรมมหาราชวังตามแนวเดิม ไปจนถึงเขตวัดพระเชตุพนฯ

พระยาอุไทยธรรม ซึ่งเป็นขุนนางในสกุลขุนาค โปรดเกล้าฯ ให้ว่าราชการด้านคลังแสงในและช่างมุก ได้รับพระราชทานบ้านให้อยู่ที่บริเวณท้ายวัง คือบริเวณด้านใต้ของพระบรมมหาราชวัง ท่านผู้นี้ต่อมาดำรงตำแหน่งเป็น เจ้าพระยามหาเสนา สมุหกลาโหม^๑ ซึ่งเป็นตำแหน่งเสนาบดีที่มีความสำคัญสูงทางด้านทหาร สมเด็จเจ้าพระยาบรมมหาประยูรวงศ์ (ดิศ บุนนาค) ซึ่งเป็นบุตรของเจ้าพระยามหาเสนาฯ นั้น สมัยเมื่อเริ่มรับราชการ ได้พำนักอยู่ที่จวนเสนาบดีที่ได้รับพระราชทาน

อันเป็นบ้านดั้งเดิมของสกุลขุนาค ซึ่งอยู่ที่บริเวณระหว่างกำแพงพระบรมมหาราชวังกับวัดพระเชตุพนฯ ตรงที่เป็นวิหารพระนอนในปัจจุบันนี้^๒ ต่อมาในสมัยพระบาทสมเด็จพระพุทธเลิศหล้านภาลัย โปรดเกล้าฯ ให้ขยายเขตพระบรมมหาราชวังลงมาทางด้านใต้ พระยาสุริยวงศ์โกษา (ดิศ บุนนาค) เสนาบดีคลังในสมัยรัชกาลที่ ๒ จึงได้ย้ายจากบ้านเดิมในที่นี้ ไปอยู่ที่สวนริมแม่น้ำเจ้าพระยา ฝั่งตะวันตก ใต้บ้านกุฎีจีนดังกล่าวมาแล้ว

พระยามณฑิรบาล พระยากลาโหม พระยาจำแสน ยากร และ พระยาไกรโกษา ซึ่งเป็นตำแหน่งเสนาบดีจตุสดมภ์ในพระราชวังบวรฯ^๓ มีบ้านอยู่บริเวณปากคลองโรงไหม ซึ่งเป็นคลองคูเมืองเดิมด้านเหนือ และเป็นที่ตั้งพระราชวังของกรมพระราชวังบวรสถานมงคล (วังหน้า) รอบกำแพงวังหน้าเป็นบ้านขุนนางสำคัญผู้ใหญ่ เรียงรายต่อกัน อันเป็นแบบแผนเช่นเดียวกับวังหลวงที่จะมีบ้านเสนาบดีที่สำคัญอยู่รายรอบหรือติดกับกำแพงวังเช่นกัน

^๑ พระยาโกมารกุลมนตรี, ประวัติเจ้าพระยามหาเสนา (พระนคร : ศุภสภา ๒๕๐๔), หน้า ๑๙-๒๐

^๒ เรื่องเดียวกัน

^๓ เจ้าพระยาทิพากรวงศ์, พระราชพงศาวดารกรุงรัตนโกสินทร์ รัชกาลที่ ๑-๒ (กรุงเทพฯ : ศุภสภา, ๒๕๐๓) หน้า ๔๙-๕๐

ราษฎรทั่วไป

เนื่องจากในเขตพระนครฝั่งตะวันออก ตั้งแต่ริมแม่น้ำเจ้าพระยาถึงแนวคลองคูเมืองเดิมนี้ เป็นที่ตั้งของพระราชวัง วัด และวังของพระราชโอรส และวังเจ้านายต่าง ๆ ในสมัยรัชกาลที่ ๑ - รัชกาลที่ ๓ เป็นจำนวนมาก ราษฎรทั่วไปที่ตั้งบ้านเรือนอยู่ในเขตพื้นที่นี้ จึงมักจะเป็นข้าทาสบริวารของเจ้านาย และราษฎรที่รับราชการ หรือรับใช้ใกล้ชิดกับเสนาบดีและขุนนางที่ตั้งบ้านเรือนอยู่ในพื้นที่นี้ เช่น บริเวณที่เป็นถนนมหาธาตุ ท่าเตียน ถนนหน้าพระลาน ท่าพระ ท่าช้าง ถนนหลักเมือง และถนนสนามชัยในปัจจุบัน รวมทั้งพื้นที่บริเวณริมคลองคูเมืองเดิม ตั้งแต่ปากคลองโรงไหมทางด้านเหนือจนถึงปากคลองตลาดทางด้านใต้ด้วย



๓. บริเวณตั้งแต่แนวคลองคูเมืองเดิม (คลองโรงไหม - คลองตลาด) ถึงแนวคลองรอบกรุง (คลองบางลำภู คลองโอง่าง)

ในพื้นที่บริเวณนี้ มีอาณาเขตตั้งแต่แนวคลองคูเมืองเดิม ที่ประกอบด้วยคลองโรงไหมและคลองตลาด จนถึงคลองรอบกรุงที่ประกอบด้วยคลองบางลำภูและคลองโอง่างในพื้นที่นี้ ในสมัยรัชกาลที่ ๑ - รัชกาลที่ ๓ เท่าที่ปรากฏในหลักฐานทางประวัติศาสตร์เป็นที่ตั้งบ้านเรือนของขุนนาง และราษฎรทั่วไปเป็นส่วนใหญ่ มีชุมชนกระจายตัวกันออกไปภายในเขตกำแพงพระนคร และเกาะกลุ่มกันหนาแน่นขึ้นในบริเวณรอบ ๆ ที่ตั้งศูนย์กลางของชุมชน เช่น วัด วังเจ้านาย หรือตลาด เช่นบริเวณฝั่งคลองวัดตองปุ (วัดชนะสงคราม) ถนนตรอกข้าวสาร บริเวณปากคลองบางลำภู ซึ่งเป็นคลองรอบกรุงด้านเหนือ บริเวณป้อมพระสุเมรุ บริเวณถนนพระอาทิตย์ และบริเวณปากคลองคูเมืองเดิมชั้นใน ซึ่งมีโรงไหมตั้งอยู่เป็นดินส่วนใหญ่เป็นที่ดินที่มักพระราชทานให้แก่ ขุนนาง เสนาบดี ตั้งบ้านเรือนอยู่เนื่องจากอยู่ในเขตกำแพงพระนครและไม่ห่างไกลจากพระบรมมหาราชวังนัก จึงมีบ้านเรือนราษฎรซึ่งเป็น ขุนนาง และข้าราชบริพาร รวมทั้งคหบดีจีน และบรรดาชาวต่างชาติเช่นมอญ ลาว ญวน และเขมร ดังปรากฏในเอกสารประวัติศาสตร์ได้แก่

เสนาบดี ขุนนาง และข้าราชการบริพาร

เจ้าพระยาธรรมาธิบดี (สมบุญ) ข้าราชการกรมวัง ต่อมาในสมัยรัชกาลที่ ๓ ได้เป็นเสนาบดีวัง ได้รับพระราชทานบ้านตึก ซึ่งกรมพระราชวังบวรมหาสุรสิงหนาทในรัชกาลที่ ๑ ทรงสร้างให้เสนาบดี^๑ ซึ่งบุตรหลานของท่านก็ได้รับราชการสืบต่อมาเพื่อรับใช้สนองพระยุคลบาท เจ้าพระยาบดินทร์เดชา (สิงห์ สิงหเสนี) ซึ่งเป็นเสนาบดีคนสำคัญในสมัยรัชกาลที่ ๓ บ้านบิดาของท่านอยู่ที่ริมคลองคูเมืองเดิม ตรงบริเวณเชิงสะพานช้างโรงสี หน้ากระทรวงมหาดไทยในปัจจุบัน^๒ เจ้าพระยาบดินทร์เดชาที่เกิดที่บ้านหลังนี้

พระยาพิชัยธรรมาธิบดี บุตรชายคนโตของเจ้าพระยาอินทราภัย ซึ่งเป็นสมุหนายกในสมัยพระเจ้ากรุงธนบุรี ต่อมาในสมัยพระบาทสมเด็จพระพุทธยอดฟ้าจุฬาโลก พระยาพิชัยธรรมาธิบดี ตั้งบ้านเรือนอยู่ที่ปากบึงสะแกซึ่งอยู่ทางทิศตะวันตกของวัดสะแก (วัดสระเกศ) บึงสะแกนี้อยู่ด้านใต้ของเสาชิงช้า ท้ายเทวสถาน (โบสถ์พราหมณ์)^๓ ตรงบริเวณที่เป็นวัดสุทัศน์เทพวรารามในปัจจุบัน บิดาของพระยารัตนาธิเบศร์ (เสนาบดีในสมัยรัชกาล

ที่ ๓) ตั้งบ้านเรือนอยู่บริเวณริมถนนบ้านตะนาว ใกล้วัดมหรณพาราม

พระยามหาอำมาตย์ ขุนนางที่พระบาทสมเด็จพระนั่งเกล้าเจ้าอยู่หัวทรงใช้สอยใกล้ชิด จึงพระราชทานที่ดินในเขตกำแพงพระนครบริเวณหน้าวัดเลียบ (วัดราชบูรณะ-วรวิหาร) หนี้อปากคลองรอบกรุง (คลองโอ่งอ่าง) ซึ่งเคยเป็นที่ตั้งฉางน้ำตลทรายเก่าของหลวงในสมัยพระเจ้ากรุงธนบุรีให้เป็นกรรมสิทธิ์^๔

เจ้าพระยาพระคลัง (หน) เสนาบดี และกวีคนสำคัญที่มีชื่อเสียงในสมัยรัชกาลที่ ๑ ตั้งบ้านเรือนในบริเวณที่ถัดจากปากคลองตลลาดขึ้นไปซึ่งปัจจุบัน คือ ที่ตั้งโรงเรียนราชินี

พระยาศรีสหเทพ (ทองเพ็ญ) ขุนนางเชื้อสายมอญที่พระบาทสมเด็จพระนั่งเกล้าเจ้าอยู่หัวทรงโปรดปราน ตั้งบ้านเรือนอยู่บริเวณริมคลองตลลาดฝั่งตะวันออก เชิงสะพานมอญ หรือที่เรียกกันว่าสี่กั๊กพระยาศรีต่อมาบริเวณนี้เกิดเพลิงไหม้ พระองค์จึงพระราชทานที่ดินที่เกิดเพลิงไหม้และที่ดินใกล้เคียงอีก ๖ หลังคาเรือนให้รวมเป็นของพระยาศรีสหเทพ ด้วย^๕

^๑ สมเด็จพระ กรมพระยาดำรงราชานุภาพ, *ประวัติศาสตร์สังเขปเจ้าพระยาบดินทร์เดชา*, (พระนคร ; ครุสภา, ๒๕๐๔), หน้า ๒๓- ๒๔.

^๒ เรื่องเดียวกัน

^๓ ประยูร สิทธิพันธุ์, *ต้นตระกูลขุนนางไทย* (พระนคร : นิยมวิทยา, ๒๕๐๕), หน้า ๔๓

^๔ เรื่องเดียวกัน, หน้า ๗๘

^๕ เรื่องเดียวกัน, หน้า ๑๓๕

พระศรีไชยบาล (เจ้าสัวหง) คหบดีจีน ซึ่งเป็นนายโรง-
ห่วยที่มีชื่อในสมัยรัตนโกสินทร์ ประกอบอาชีพทางการ
ทำกิจการบ่อนการพนันเก็บอากรบ่อนเบี้ย อากรพนัน
ต่าง ๆ ตั้งบ้านเรือนอยู่บริเวณเชิงสะพานดำรงสถิตย์ ฝั่ง
ตะวันออกของคลองรอบกรุง หน้าวังบูรพาภิรมย์^๑

ราษฎรชาวต่างชาติ (มอญ ลาว ญวน เขมร)

พระยานครอินทร์ (สมิงนครเดชะ) หัวหน้าพวกมอญ
เก่าครั้งกรุงศรีอยุธยาเมื่ออพยพมายังพระนคร ได้ตั้งบ้าน-
เรือนอยู่ริมฝั่งตะวันออกของคลองตลาด (ปากคลอง
รอบกรุงด้านใต้) บริเวณนี้มีราษฎรมอญมาตั้งบ้านเรือน
เรียงรายไปตามสองฝั่งคลอง จนถึงบริเวณสะพานที่ถนน
เจริญกรุงมาบรรจบกับมุมวังสราญรมย์ สะพานนี้จึงได้
ชื่อว่าสะพานมอญบ้านหลังนี้ต่อมาเป็นบ้านของนาย
ชำนาญกระบวน (ทองขวัญ) และสมรสกับธิดาพระยา
รามจักรวรรค์ หัวหน้าพวกมอญ^๒

ราษฎรชาวมอญ ในบริเวณใกล้เคียงบ้านพระยานครอินทร์
ซึ่งต่อมาเป็นบ้านของพระยาศรีสหเทพนี้ เมื่อเกิดเพลิง-
ไหม้ในกำแพงพระนคร ได้ไหม้บ้านเรือนสองฝั่งคลอง
จนถึงบริเวณสะพานมอญ ในครั้งนั้นเพลิงไหม้วังและ
บ้านขุนนางเป็นอันมาก ตลอดจนไหม้บ้านเรือนราษฎรใน
ละแวกนั้นหลายร้อยหลังคาเรือน แสดงว่าเป็นชุมชนที่มี
ราษฎรอยู่กันหนาแน่นพอสมควร ซึ่งคงจะมีทั้งราษฎร
มอญ และไทย

พวกลาวพวน ตั้งบ้านเรือนในบริเวณที่ติดกับกลุ่มพวก
มอญที่สะพานมอญเช่นกัน แต่ปลูกสร้างบ้านแบบกระ-
ท่อม ซึ่งแสดงถึงฐานะทางเศรษฐกิจที่ไม่ค่อยดีนัก ใน
ครั้งที่ไฟไหม้บ้านมอญบริเวณสะพานมอญ เพลิงมา
หยุดลงบริเวณสะพานมอญพอดี บ้านลาวพวนจึงไม่ถูก
เพลิงไหม้ไปด้วย

ลาวเวียงจันทน์ ที่ถูกกวาดต้อนลงมาเมื่อครั้งเกิดกบฏเจ้า-
อนุ เวียงจันทน์ในสมัยต้นรัชกาลที่ ๓ ตั้งบ้านเรือนเป็น
กลุ่มอยู่บริเวณถนนบ้านหม้อ และพาหุรัดในปัจจุบัน
ในครั้งนั้นเรียกบริเวณนี้ว่า ตำบลบ้านลาว

นักกองเชียงซุน เจ้าเขมร พาครอบครัวมาพึ่งพระบรม-
โพธิสมภาร ในสมัยพระเจ้ากรุงธนบุรี และได้พระราช-
ทานบ้านเรือนให้อาศัยอยู่ต่อมาที่ตำบลบ้านหม้อ ถนน
พาหุรัด

ญวน ที่อพยพมาจากกรุงศรีอยุธยา ในสมัยพระเจ้า
กรุงธนบุรี โปรดเกล้าให้ตั้งบ้านเรือนอยู่ในบริเวณสี่แยก
ถนนพาหุรัด กับถนนตรีเพชร

ชาวเขมรที่เข้ามาพึ่งพระบรมโพธิสมภาร ในสมัยรัช-
กาลที่ ๑ นั้น กลุ่มหนึ่งตั้งบ้านเรือนอยู่ใกล้เขตคลองโอ่ง-
อ่าง ซึ่งเป็นคลองรอบกรุงด้านใต้ บริเวณนี้มีวังเจ้าเขมร
วังหนึ่งเคยเป็นที่ประทับของสมเด็จพระเจ้าบรมวงศ์เธอ และ
สมเด็จพระเจ้าศรีสวัสดิ์ ก่อนขึ้นเสวยราชย์เป็นพระเจ้า-
แผ่นดินของกัมพูชา บริเวณนั้นจึงมีป่าไผ่บริวารที่เป็น
ชาวเขมรมาตั้งบ้านเรือนอยู่ใกล้ ๆ ด้วย^๓

^๑ เรื่องเดียวกัน, หน้า ๑๘๖

^๒ ม.ร.ว. อคิน รพีพัฒน์, *สังคมไทยสมัยรัตนโกสินทร์*: พ.ศ. ๒๓๒๕-๒๕๑๖
(กรุงเทพฯ : พิชเนศ, ๒๕๑๘ หน้า ๒๗๒

^๓ ลาวัญย์ โชตามระ, *เล่าเรื่องของไทย* (กรุงเทพฯ : อักษรบริการ, ๒๕๐๙), หน้า

๔. บริเวณตั้งแต่คลองรอบกรุง (คลองบางลำภู-คลองโองอ่าง) ถึง
แนวที่เป็นคลองผดุงกรุงเกษมด้านใต้

บริเวณนี้มีอาณาเขตกว้างใหญ่ กว่าบริเวณอื่น ๆ มีขอบเขตตั้งแต่
คลองรอบกรุงออกไปทางตะวันออก จนถึงแนวคลองผดุงกรุงเกษมซึ่งขุด
ขึ้นใหม่ในสมัยรัชกาลที่ ๔ บริเวณทางด้านใต้ใกล้แม่น้ำเจ้าพระยา จะเป็น
บริเวณที่มีคนจีนอยู่หนาแน่น ส่วนบริเวณริมคลองรอบกรุงและริมคลอง
มหานาค จะมีบ้านเรือนเสนาบดี ขุนนาง ราษฎรชาวไทย และชาวต่างชาติ
เช่น เขมร ลาว แยก ดังประมวลจากหลักฐานทางประวัติศาสตร์ได้ดังนี้



เสนาบดี ขุนนาง ข้าราชการ

เจ้าพระยาบดินทร์เดชา (สิงห์ สิงหเสนี) ที่สมุหนายก
ซึ่งเป็นแม่ทัพสำคัญในสมัยรัชกาลที่ ๓ ได้รับพระราช-
ทานบ้านให้พำนักอยู่ครั้งสุดท้ายที่ริมคลองโองอ่างด้าน
ตะวันออก บริเวณระหว่างเชิงสะพานหันกับบ้านทำดอกไม้
เพลิงหรือที่เรียกกันว่าบ้านดอกไม้ เมื่อท่านถึงแก่อสัญ-
กรรมในปลายรัชกาลที่ ๓ บรรดาบุตรธิดาจึงยกที่บ้านนี้
ถวายคืนเป็นของหลวงตามเดิม^๑

พระพิเรนทรเทพ (ชำ) เจ้ากรมตำรวจใหญ่ฝ่ายซ้าย ตั้ง
บ้านเรือนอยู่ริมคลองโองอ่างฝั่งตะวันออก ตรงบริเวณ
ด้านใต้ของบ้านทำดอกไม้เพลิง^๒ ซึ่งคงจะไม่ห่างจากบ้าน
หลวงของเจ้าพระยาบดินทร์เดชานัก บ้านพระพิเรนทร-
เทพนี้ อยู่ห่างจากวังนักร้องเธอ เจ้าเขมรไปเล็กน้อย ที่
บริเวณนี้คือบริเวณวัดพระพิเรนทรในปัจจุบัน

พระยาพิชัยรณฤทธิ์ ขุนนางในสมัยรัชกาลที่ ๑ เดิมเคย
ตั้งบ้านเรือนอยู่บริเวณปากบึงสะแก ต่อมาเมื่อถูกไล่ที่
เพื่อจะสร้างวัดสุทัศน์เทพวราราม พระบาทสมเด็จพระ
พระเจ้าอยู่หัว มีรับสั่งให้เลือกหาที่ปลูกบ้านเรือนใหม่
ตามใจชอบ ท่านจึงจับจองที่บริเวณริมฝั่งคลองโองอ่าง
ด้านตะวันออกนอกกำแพงเมือง ตรงกับวังนักร้องเอง
เจ้าเขมร^๓ ใกล้บริเวณ วัดพระพิเรนทรในปัจจุบัน
นั่นเอง

^๑ สงวน อินคัง, *ประมวลบุคคลสำคัญของชาติไทย*, หน้า ๓๖๓

^๒ ประยูรท สิริพันธ์, *วันตระกูลขุนนางไทย*, หน้า ๒๑๔

^๓ เรื่องเดียวกัน, หน้า ๔๓



คหบดี พ่อค้า และราษฎรชาวจีน

พระยาราชาศรี และบรรดาชาวจีนที่เข้ามาพึ่งพระบรมโพธิสมภารในสมัยรัชกาลที่ ๑ ได้ตั้งบ้านเรือนอยู่ในบริเวณที่ที่พระบาทสมเด็จพระพุทธยอดฟ้าจุฬาโลก โปรดเกล้าฯ ให้สร้างพระบรมมหาราชวังขึ้นจึงโปรดเกล้าฯ ให้พระยาราชาศรียกพวกจีนไปตั้งบ้านเรือนใหม่ที่สวนทางด้านใต้ของตัวเมืองพระนคร ในบริเวณตั้งแต่คลองใต้วัดสามปลื้ม (วัดจักรวรรดิราชาวาส) ลงไปจนถึงคลองเหนือวัดสามเพ็ง (วัดปฐมศกคาราม) คือบริเวณตั้งแต่ใต้คลองโอ่งอ่างด้านใกล้แม่น้ำเจ้าพระยา ลงไปจนถึงแนวที่เป็นริมคลองผดุงกรุงเกษมซึ่งขุดขึ้นใหม่ในสมัยรัชกาลที่ ๔

เจ้าสัวอิน น้องชายพระยาไกรโกษา ซึ่งเป็นเสนาบดีจตุสดมภ์ในสมัยรัชกาลที่ ๑ ประกอบการค้าสำเภาไปจีน จำหน่ายเป็นเศรษฐี ตั้งบ้านเรือนอยู่ที่ตรอกโรงกะทะ ซึ่งอยู่คู่กับตรอกพระยาไกร หรือตรอกไกรในสำเพ็งปัจจุบันนี้ ปากคลองโรงกะทะมีท่าเทียบเรือ สันนิษฐานว่าคงจะมีโรงหล่อกะทะในบริเวณนั้นซึ่งเป็นสินค้าออกที่สำคัญในสมัยรัชกาลที่ ๒ ในสมัยรัชกาลที่ ๒ ท่านได้รับบรรดาศักดิ์เป็นพระอินทรอารักษ์^๑

เจ้าสัวอ่องโล้ว คหบดีจีน ได้รับพระราชทานที่ดินบริเวณตลาดน้อยให้เป็นที่อยู่อาศัย ซึ่งตั้งอยู่ในชุมชนจีนหนาแน่น และได้สร้างตึกเก๋งแบบจีนขึ้นมากมาย^๒ จึงมีบ้าน

เรือนแบบจีนปะปนอยู่ในบริเวณที่ใช้เป็นที่ประกอบการค้าไปด้วยในตัว

พ่อค้าจีนในช่วงต้นรัตนโกสินทร์ มีร้านค้าและที่พักอาศัยอยู่บริเวณสองข้างของถนนสามเพ็ง (ถนนวามิข ๑ ในปัจจุบัน) ซึ่งเป็นถนนที่ไปสู่ตลาดสามเพ็งย่านการค้าที่สำคัญที่สุดของพระนครในยุคนั้น ลักษณะอาคารทั่วไปเป็นบ้านตึกชั้นเดียวแบบจีนก่ออิฐ

ชุมชนจีนที่มีบริเวณด้านใต้พระนครตั้งแต่คลองวัดสามปลื้ม จนถึงคลองวัดสามเพ็งนั้น ได้มีผู้อยู่อาศัยหนาแน่นและขยายตัวออกไปอย่างรวดเร็วราษฎรชาวจีนได้ขยายขยายที่ทางที่ใช้ค้าขาย และอยู่อาศัยออกไปทั้งสามด้านทางด้านเหนือได้ขยายตัวข้ามคลองวัดสามปลื้มขึ้นมาจนถึงคลองรอบกรุงหรือคลองโอ่งอ่าง ส่วนทางใต้ก็ขยายข้ามคลองวัดสามเพ็งลงไปทางบริเวณบ้านขององเชียงสือผู้นำชาวญวน ซึ่งอยู่เลยแนวที่เป็นคลองผดุงกรุงเกษมในรัชกาลที่ ๔ ลงไป ส่วนทางด้านตะวันออกขยายตัวจากริมแม่น้ำเจ้าพระยาไปตามแนวคลองวัดสามปลื้ม คลองโรงกะทะและคลองวัดสามเพ็ง จึงเกิดเป็นชุมชนจีนที่เป็นย่านค้าขายปนกับย่านพักอาศัย เรียงลำดับจากแนวคลองโอ่งอ่างลงมาทางใต้ ได้แก่ ชุมชนตลาดสะพานหัน ตลาดเก่า ตลาดสำเพ็ง ตลาดวัดเกาะและตลาดน้อย ซึ่งอยู่ทางใต้สุด เป็นย่านที่มีบ้านเรือนปลูกติด ๆ กันไป และมีคนอยู่คับคั่งที่สุดบริเวณหนึ่งในพระนคร

^๑ บ้านคึกฤทธิ์และดอยขุนตาน, (กทม. : รุ่งเรืองรัตน์, ๒๕๒๓), หน้า ๑๐๓

^๒ อนุสรณ์งานฌาปนกิจศพนายสวด และนางบุญนิตย์ ภาวิจิตร(กรุงเทพฯ : อักษร บัณฑิต, ๒๕๒๑), หน้า ๘๒



เขมร)

มิชชันนารีชาวตะวันตก ที่เข้ามาเผยแพร่ศาสนาในสมัยรัชกาลที่ ๓ นั้น มิชชันนารีบางคน เช่นหมอบลัดเลย์ ได้เข้าบ้านพักอาศัยและใช้เป็นโอสถศาลา ขยายและรักษาโรคเป็นรุ่นแรกในประเทศไทย ในบริเวณชุมชนจีนทางด้านใต้ของตัวเมืองพระนคร^๑ มิชชันนารีคนอื่น ๆ เข้าบ้านของนายกลั่นที่บริเวณวัดเกาะ (วัดสัมพันธวงศ์) ซึ่งเป็นที่ชายเลนสกปรก มีน้ำขุ่นถึงอยู่เสมอ มีเรือนเดี่ยว ๆ หลังคามุงจากอยู่รอบ ๆ แต่เนื่องจากพระบาทสมเด็จพระนั่งเกล้าเจ้าอยู่หัวไม่โปรดให้ฝรั่งอยู่ใกล้พวกจีนที่ย่านสำเพ็งด้วยทรงเกรงว่า พวกหมอสอนศาสนาจะยุพวงคนจีนให้กระด้างกระเดื่อง จึงทำให้ราษฎรไทยที่ให้ฝรั่งเช่าบ้านเรือนยกเลิกการให้เช่า และมิชชันนารีต้องย้ายไปเช่าที่อยู่ใหม่ทางด้านริมแม่น้ำเจ้าพระยาฝั่งตะวันตกแทน ชาวลาวที่ประกอบอาชีพทางการทำลูกแห ในสมัยรัชกาลที่ ๓ ตั้งบ้านเรือนเป็นกลุ่มของคนที่บ้านบริเวณประตู

สะพานข้ามคลองโอ่งอ่างต่อเนื่องกับถนนเจริญกรุง บริเวณนี้คงจะมีบ้านเรือนอยู่หนาแน่นพอสมควร เพราะเป็นทั้งแหล่งประกอบอาชีพและย่านพักอาศัย ต่อมาจึงมีโรงหยาที่ตั้งในบริเวณนี้เป็นโรงที่สามในพระนคร แยกตანიที่อพยพมาจากกรุงศรีอยุธยา นอกจากจะรวมกลุ่มกันอยู่ที่บ้านแขกหน้าวัดตองปุ บางลำภู^๒ แล้วส่วนหนึ่งมาตั้งกลุ่มบ้านเรือนบริเวณริมคลองมหานาค ซึ่งเป็นคลองที่ขุดจากคลองรอบกรุง ผ่านวัดสะแก (วัดสระเกศ) ไปทางทิศตะวันออกของตัวเมืองพระนครด้วย ราษฎรชาวเขมรที่อพยพเข้ามาพึ่งพระบรมโพธิสมภารในพระนครตั้งแต่ครั้งรัชกาลที่ ๑ นั้น รวมกลุ่มกันตั้งบ้านเรือนอยู่บริเวณริมคลองรอบกรุงฝั่งตะวันออกแถวบ้านดอกไม้ (ย่านทำดอกไม้ไฟ) บ้านบาตร (ย่านทำบาตรพระ) ซึ่งเป็นบริเวณที่ถัดจากวัดสะแก (วัดสระเกศ) ลงจนถึงวัดจางวางติส^๔ (วัดสีนุกราม) คือแถบบริเวณถนนวรจักร บริเวณใกล้โรงพยาบาลกลางในปัจจุบัน

^๑ ชจร สุขพานิช, *ข้อมูลทางประวัติศาสตร์* : สมัยบางกอก, หน้า ๗๓

^๒ ประยูรธ ลีทิพันธ์, *ต้นตระกูลขุนนางไทย*, หน้า ๑๘๔-๑๘๕

^๓ ชัย เรื่องศิลป์, *ยอดคน*, หน้า ๑๙

^๔ ลาวัณย์ โชติมระ, *เล่าเรื่องของไทย*, หน้า ๓๑๒-๓๑๓

ส่วนบริเวณด้านเหนือของพื้นที่ตั้งแต่แนวคลองบางลำภูไปถึงคลอง
 ผดุงกรุงเกษมด้านบนนั้น ในช่วงต้นรัตนโกสินทร์จัดว่าเป็นเขตนอกกำแพง
 พระนคร หรือเป็นเขตชานเมืองมีสภาพเป็นสวนร่มครึ้มเต็มไปด้วยต้นไม้
 ส่วนบริเวณที่ห่างไกลออกไปเป็นทุ่งนา และที่รกร้างว่างเปล่า กลุ่มบ้าน-
 เรือนที่พื้กออาศัย มักจะเกาะกลุ่มกันอยู่ในบริเวณริมคลองรอบกรุงด้านเหนือ
 คือคลองบางลำภูบริเวณริมคลองมหานาค และบริเวณริมแม่น้ำเจ้าพระยา
 ส่วนในบริเวณส่วนกลางของพื้นที่ยังเป็นที่ย่างที่ไม่มีราษฎรมาตั้งบ้านเรือน
 เนื่องจากไม่มีเส้นทางคมนาคม ที่ตัดผ่านเข้าไปในเนื้อที่ว่างภายใน ส่วน
 วัดที่มีอยู่ในพื้นที่บริเวณนี้ในช่วงต้นรัตนโกสินทร์ สมัยรัชกาลที่ ๑ - รัช-
 กาลที่ ๓ นี้ ก็จะเป็นวัดที่ตั้งอยู่บริเวณใกล้แม่น้ำเจ้าพระยาบ้านเรือนราษฎร
 ทั่วไป ก็มักจะตั้งอยู่บริเวณใกล้เคียงกับคลองและวัดดังกล่าว



จิตรกรรมฝาผนังในวิหารวัดสุทัศน์ ๑



จิตรกรรมฝาผนังในอุโบสถวัดสุวรรณาราม



วัดคตินิคมปากคลองเทเวศน์

๕. บริเวณรอบนอกตั้งแต่แนวที่เป็นคลองผดุงกรุงเกษมออกไป

เนื่องจากในช่วงต้นรัตนโกสินทร์ตั้งแต่สมัยรัชกาลที่ ๑ ถึงรัชกาลที่ ๓ นั้นยังไม่มีการขุดคลองผดุงกรุงเกษม ดังนั้นพื้นที่บริเวณนี้จึงเป็นพื้นที่นอกเมืองที่ห่างไกล เป็นทุ่งเป็นป่า บริเวณที่จะมีการตั้งบ้านเรือนอยู่อาศัยก็จะมีเฉพาะในบริเวณ ริมแม่น้ำเจ้าพระยา ทั้งทางด้านเหนือและด้านใต้ของตัวพระนคร รวมทั้งบริเวณริมคลองมหานาค ที่ผ่านเนื้อที่ด้านตะวันออกออกไปเท่านั้น เท่าที่ปรากฏในหลักฐานทางประวัติศาสตร์ ที่กล่าวถึงตำแหน่งที่ตั้งบ้านเรือนในบริเวณนี้ ส่วนใหญ่จะเป็นราษฎรชาวต่างประเทศ เช่น ญวน แขก เขมร และทวายเช่น

เขมรเขารีด หรือพวกเขมรเชื้อสายโปรตุเกสที่นับถือศาสนาคริสต์ จำนวนประมาณ ๕๐๐ คน มีออกญาแป้นและออกญานวนเป็นหัวหน้าซึ่งอพยพเข้ามาจากเมืองเขมรในสมัยรัชกาลที่ ๑ ตั้งบ้านเรือนที่ตำบลเหนือวัดสมอราย (วัดราชาธิวาส) อยู่ถัดจากหมู่บ้านญวนเขารีดลงมา^๑ ญวนที่นับถือศาสนาคริสต์ บางส่วนที่ตามกองทัพไทยเข้ามาเมื่อครั้งสงครามระหว่างกับญวนในสมัยรัชกาลที่ ๓ สมเด็จพระนั่งเกล้าเจ้าอยู่หัวโปรดเกล้าฯ ให้ตั้งบ้านเรือนอยู่บริเวณเหนือวัดสมอราย ตำบลสามเสน หรือบริเวณซอยมิตรคามในปัจจุบัน^๒ ซึ่งเป็นบริเวณกลุ่มชาวต่างชาติเชื้อสายต่าง ๆ ที่นับถือศาสนาคริสต์ตั้งบ้านเรือนอยู่

เขมรที่อพยพเข้ามาพึ่งพระบรมโพธิสมภารในสมัยรัชกาลที่ ๑ มีเจ้านายชื่อนักองเอง เป็นหัวหน้า พระบาทสมเด็จพระพุทธยอดฟ้าจุฬาโลก โปรดเกล้าฯ ให้ตั้งบ้าน-

เรือนที่ตำบลคอกกระบือซึ่งเป็นบริเวณยานนาวาในปัจจุบัน อยู่ทางด้านใต้สุดของตัวเมืองพระนครสุดทางของถนนเจริญกรุง

ทวายอพยพ ในสมัยรัชกาลที่ ๑ พวกทวายซึ่งเป็นมอญที่มาจากเมืองทวายทางด้านใต้ของประเทศพม่า มีปัญหาทางด้านการเมือง พระยาทวายจึงเป็นหัวหน้าอพยพครอบครัว เข้ามาพึ่งพระบรมโพธิสมภาร พระองค์โปรดเกล้าฯ ให้ตั้งบ้านเรือนที่ตำบลคอกควาย หรือคอกกระบือข้างวัดคอกควาย^๓ ซึ่งต่อมาเปลี่ยนชื่อเป็นวัดยานนาวา ตำบลที่พวกทวายอยู่เรียกกันในเวลาต่อมาว่าบ้านทวาย ซึ่งอยู่ทางด้านใต้สุดของตัวเมืองใกล้ริมแม่น้ำเจ้าพระยา แขกครัว ซึ่งเป็นพวกแขกจามที่มีพื้นเพเดิมอยู่ในอาณาจักรกัมพูชาพูดภาษาเขมร แขกบ้านครัวนี้ ตั้งบ้านเรือนอยู่ริมคลองมหานาคฝั่งตะวันออก บริเวณใกล้สะพานรถไฟ^๔

^๑ พระราชพงศาวดารกรุงรัตนโกสินทร์ รัชกาลที่ ๑ ฉบับหอสมุดแห่งชาติ (พระนคร : คลังวิทยา, ๒๕๐๕), หน้า ๓๐๐

^๒ ชัย เรื่องศิลป์, ยอดคน, หน้า ๒๐

^๓ พงศาวดารกรุงรัตนโกสินทร์ ร. ๑, หน้า ๓๐๐

^๔ ลาวัญย์ โชติมาตร, เล่าเรื่องของไทย, หน้า ๓๑๗

สาระสำคัญของตำแหน่งที่ตั้งบ้านเรือนและชุมชนในสมัย ต้นรัตนโกสินทร์ ตั้งแต่รัชกาลที่ ๑ - รัชกาลที่ ๓

ราษฎรทั่วไปตั้งบ้านเรือน เรือนแพ และจอดเรือบรรทุกอยู่อาศัย อยู่ตามริมแม่น้ำเจ้าพระยาทั้งสองฝั่ง และตามริมคลองที่แยกเข้าไปจาก แม่น้ำเจ้าพระยาทั้งฝั่งธนบุรี และฝั่งพระนคร จุดที่มีการตั้งบ้านเรือนที่อยู่ อาศัยหนาแน่น ได้แก่ บริเวณแนวคลองคูเมืองเดิม ทั้งฝั่งธนบุรีและฝั่ง พระนคร แนวคลองบางกอกน้อย คลองบางกอกใหญ่ บริเวณปากคลอง รอบกรุงด้านคลองโอ่งอ่าง และคลองบางลำภู และช่วงคลองรอบกรุงที่ บรรจบคลองมหานาค เป็นต้น

บริเวณโดยรอบพระบรมมหาราชวัง ทั้งพระราชวังหลวง วังหน้า และวังหลังมักเป็นที่ตั้งบ้านเรือนของเสนาบดี ขุนนาง และข้าราชการ อันเป็นสิ่งที่ถือปฏิบัติกันมา ที่พระมหากษัตริย์จะสร้างจวนหรือบ้านสำหรับ ให้เสนาบดีอยู่ ด้วยทรงเห็นเป็นเรื่องสำคัญที่ต้องรักษาเกียรติของเสนาบดี อันเป็นตำแหน่งที่สำคัญ และมักเป็นที่ดินบริเวณใกล้เคียงพระบรมมหา-ราชวัง เช่นบริเวณท้ายวัง บริเวณริมคลองคูเมืองเดิม และบริเวณริมคลอง รอบกรุงภายในเขตกำแพงพระนครหรือบริเวณฝั่งธนบุรี ใกล้ปากคลอง บางกอกใหญ่ เชื่อมกับพระบรมมหาราชวัง เพื่อให้เข้าเฝ้ารับใช้เบื้องพระ-ยุคลบาทได้ใกล้ชิดและสะดวก และมักได้รับพระราชทานที่ดินและบ้านเป็น กรรมสิทธิ์ด้วย

วังพระราชโอรส ใช้เป็นที่ประทับและที่ทำงานว่าการในด้านต่าง ๆ ที่ ได้รับมอบหมายไปด้วยในตัว จึงเป็นแหล่งให้เกิดชุมชนขึ้นโดยรอบ เจ้านาย และเสนาบดีมักมีทาสอยู่ในครอบครอง เพื่อเอาไว้ใช้งานในครัวเรือน หรือ ใช้เป็นแรงงานในการประกอบอาชีพส่วนราษฎรทั่วไปที่เป็นข้าราชการ รับราชการกับวังใดก็มักจะตั้งบ้านเรือนพำนักอยู่ใกล้วังนั้นๆ เช่น บริเวณ ในเขตกำแพงพระนคร และบริเวณริมแม่น้ำเจ้าพระยาฝั่งธนบุรี

วัดโบราณขนาดใหญ่ที่สร้างตั้งแต่กรุงศรีอยุธยา ในบริเวณตัวเมือง พระนคร และริมแม่น้ำเจ้าพระยามีอยู่เป็นจำนวนมาก สันนิษฐานว่าคงมี ชุมชนของราษฎรพื้นเมืองอาศัยอยู่ในพื้นที่บริเวณใกล้เคียงกับวัดเหล่านี้ มาแล้ว เช่นบริเวณวัดโพธิ์ (วัดพระเชตุพน) วัดสลัก (วัดมหาธาตุ) วัด เลียบ (วัดราชบูรณะ) วัดเชิงเลน (วัดบพิตรพิมุข) วัดสามปลื้ม (วัด จักรวรรดิราชवास) วัดโคก (วัดพลับพลาไชย) และวัดสมอราย (วัด ราชธิวาส) ทางด้านเหนือของพระนคร บางวัดตั้งอยู่เรียงรายติด ๆ กัน แสดงว่ามีการตั้งบ้านเรือนเป็นชุมชนใหญ่ นอกจากนี้ยังมีวัดที่เจ้านายและ เสนาบดีสร้างใหม่และบูรณะใหม่ ขึ้นอีกเป็นจำนวนมาก และตำแหน่งที่

ตั้งบ้านเรือนของขุนนางและราษฎรจะสัมพันธ์กับ ตำแหน่งของวัดที่ตนสร้างหรืออุปถัมภ์ด้วย

เสนาบดีกลุ่มที่มีความสำคัญมากในสมัยต้นรัตนโกสินทร์ได้แก่ เสนาบดีในตระกูลขุนนาง ซึ่งมีจำนวนหลายคน และรับราชการต่อเนื่องกันมาหลายรุ่น ดำรงตำแหน่งสำคัญ เช่น สมเด็จเจ้าพระยาบรมมหาประยูรวงศ์ (ดิศ) และสมเด็จเจ้าพระยาบรมมหาพิชัยญาติ (ดั่น) ดำรงตำแหน่งเป็นอัครเสนาบดีกลาโหม เสนาบดีคลัง และเจ้ากรมพระคลังสินค้าเป็นต้น เสนาบดีกลุ่มนี้มีที่ดินบริเวณริมแม่น้ำเจ้าพระยาฝั่งธนบุรี ตั้งแต่ปากคลองบางกอกใหญ่ บริเวณวัดประยูรวงศาวาสลงมาตามริมแม่น้ำจนถึงบริเวณวัดอนงคารามและวัดพิชัยญาติการาม และได้สร้างบ้านเรือนของตนเองสำหรับบุตรหลาน บริวารเป็นกลุ่มของตน รวมทั้งได้ให้เช่าที่หรือปลูกสร้างบ้านเรือนสำหรับให้มิชชันนารีชาวต่างประเทศพำนักในบริเวณนี้ ซึ่งไม่ไกลจากพระบรมมหาราชวัง


ที่ตั้งชุมชนชาวต่างประเทศนั้น ธรรมเนียมที่ถือปฏิบัติกันในการกำหนดแหล่งที่ตั้งบ้านเรือนของชาวต่างประเทศตั้งแต่ครั้งกรุงศรีอยุธยา ที่มักจะกำหนดให้อยู่นอกเขตกำแพงเมือง ทางด้านใต้ของพระนครที่เป็นทางออกสู่ทะเล หรือเป็นต้นทางที่จะให้หยุดตั้งหลักแหล่งก่อนเข้าถึงตัวพระนคร ซึ่งในสมัยต้นรัตนโกสินทร์ก็ยึดถือแนวทางที่คล้ายคลึงกันตั้งนั้น ที่ตั้งของกงศุลต่างประเทศ บ้านพักทูต บ้านหมอสอนศาสนา พ่อค้าและราษฎรชาวต่างประเทศ ทั้งชาวตะวันตกและตะวันออกนั้น พระมหากษัตริย์โปรดเกล้าฯ ให้จัดหาที่อยู่ให้ในบริเวณริมแม่น้ำเจ้าพระยาทั้งฝั่งตะวันออกและฝั่งตะวันตก เช่น บริเวณกุฎีจีนใกล้คลองบางกอกใหญ่ ที่ริมแม่น้ำใกล้วัดประยูรวงศาวาส บริเวณริมแม่น้ำใต้ตลาดน้อยฝั่งพระนครบริเวณตรอกกัปตันบุช ริมแม่น้ำแถบสี่พระยาซึ่งเป็นด้านใต้ของพระนคร ส่วนพวกชาวตะวันออกที่นับถือคริสต์ศาสนา มักจะโปรดเกล้าฯ ให้ตั้งบ้านเรือนบริเวณริมแม่น้ำเจ้าพระยาทางด้านเหนือของพระนคร เช่นบริเวณใกล้วัดสมอราย บรรดาชาวตะวันออกอื่น ๆ เช่น ญวน เขมร และทวายนั้น โปรดเกล้าฯ ให้ตั้งหลักแหล่งห่างไกลออกไปสุดทางใต้พระนคร

บรรดาชาวต่างชาติทางตะวันออก ที่อพยพเข้ามาตั้งแต่สมัยกรุงศรีอยุธยาและสมัยพระเจ้ากรุงธนบุรี มักจะได้รับพระราชทานที่ทางให้ตั้งบ้านเรือนอยู่ในเขตพระนคร หรือ คลองริมฝั่งธนบุรี เช่น ชาวมอญ อยู่ริมคลองคูเมืองชั้นใน และที่คลองมอญฝั่งธนบุรี ชาวลาวอยู่ใกล้ชาวมอญที่ริมคลองคูเมืองชั้นใน และที่คลองบางกอกน้อยฝั่งธนบุรี ญวนกลุ่มแรกอพยพมาจากกรุงศรีอยุธยาตั้งบ้านเรือนอยู่บริเวณระหว่างคลองคูเมืองเดิมกับคลองรอบกรุงด้านใต้ส่วนแขกอิสลามจะอยู่เป็นกลุ่มที่ริมคลองบางกอก-

ใหญ่ฝั่งธนบุรี และบริเวณระหว่างคลองคูเมืองเดิมกับคลองรอบกรุงด้านเหนือ เป็นต้น ส่วนกลุ่มที่อพยพเข้ามาในช่วงต้นรัตนโกสินทร์ก็ได้พระราชทานที่ให้อยู่ใกล้ที่เดิมหรือในเขตไกลออกไป



ภาพจิตรกรรมที่หลังตู้พระไตรปิฎกในพระที่นั่งพุทธไสยาจารย์



เรือนไทยและบ้านแบบจีนในวังพระอุโบสถวัดพระเชตุพน



วัดนิลวรรณมิตร



เรือนไทยริมแม่น้ำ







สมัยรัชกาลที่ ๒ (พ.ศ. ๒๓๕๒-๒๓๖๗)

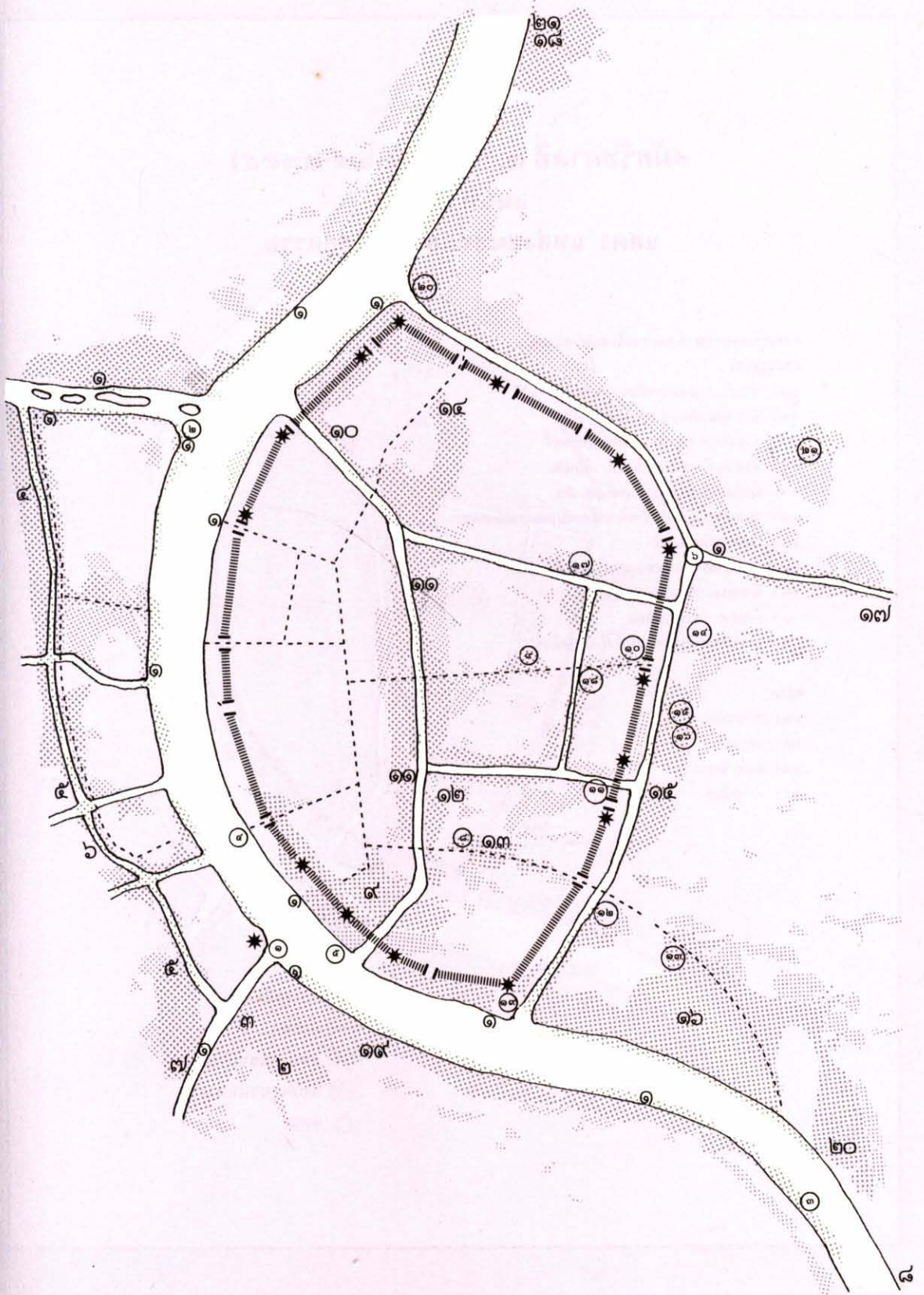
แผนที่ ๒.๑๐

แสดง แหล่งชุมชนและพาณิชยกรรม

แหล่งชุมชนและพาณิชยกรรมในสมัยรัชกาลที่ ๒

- ๑๙) มีชชนนารีชาวตะวันตก
- ๒๐) บ้านพักมีชชนนารี (หัวครว)
- ๒๑) ชาวโปรตุเกส สามเสน

-  ป้อม
-  ประตูเมือง
-  กำแพง
-  แหล่งชุมชนทั่วไป
-  แหล่งชุมชนหนาแน่น
-  ตลาด



ตลาด

จากหลักฐานทางประวัติศาสตร์ ตั้งแต่สมัยกรุงสุโขทัยเป็นราชธานี มีตลาดที่เรียกว่า ตลาดปสาน เป็นศูนย์กลางของการค้าขาย แลกเปลี่ยนสินค้าต่าง ๆ ทั้งสิ่งของที่จำเป็นแก่การดำรงชีวิตและสินค้าที่มาจากเมืองอื่น ๆ โดยที่ตั้งของตลาดในสมัยนั้นก็ตั้งอยู่ใกล้พระบรมมหาราชวังหรือแถวประตูเมือง ต่อมาสมัยกรุงศรีอยุธยาเป็นราชธานี ตลาดสำคัญมักจะตั้งอยู่ตามบริเวณเส้นทางคมนาคมทางน้ำ ตลาดเหล่านี้ก็มีบทบาทสำคัญต่อระบบเศรษฐกิจและสังคมเช่นกัน

ตลาดได้ขยายตัวและพัฒนามากขึ้นในสมัยกรุงรัตนโกสินทร์ซึ่งในสมัยรัตนโกสินทร์นี้มีพัฒนาการ และความเปลี่ยนแปลงเป็นช่วง ๆ ตามการเปลี่ยนแปลงของสภาพแวดล้อมทางเศรษฐกิจ สังคม การเมืองและเทคโนโลยีในแต่ละสมัย

ตลาดสมัยรัตนโกสินทร์ตอนต้น (รัชกาลที่ ๑-๓) (แผน ที่ ๒.๙-๒.๑๑)

ในสมัยรัตนโกสินทร์ตอนต้นเป็นช่วงเวลาของการก่อสร้างเมืองใหม่บนฝั่งตะวันออกของแม่น้ำเจ้าพระยาตรงข้ามกับราชธานีกรุงธนบุรี โดยเลียนแบบความเจริญรุ่งเรืองในสมัยกรุงศรีอยุธยา ดังนั้นโบราณสถานถาวรวัตถุ ตลอดจนศิลปวัตถุต่าง ๆ ที่สร้างขึ้นจึงมิได้แตกต่างจากสมัยอยุธยา นอกจากนั้นวิถีการดำเนินชีวิต การกินอยู่ ตลอดจนการตั้งถิ่นฐานของคนในกรุงเทพฯ ยุคนี้ก็ได้มีความแตกต่างกับสมัยอยุธยาอย่างมาก ตลาดในสมัยกรุงรัตนโกสินทร์ตอนต้นจึงมีลักษณะใกล้เคียงกับตลาดในสมัยอยุธยา กล่าวคือตั้งอยู่ตามริมแม่น้ำ ลำคลอง ซึ่งเป็นเส้นทางคมนาคมหลักของเมือง ดังที่ปรากฏจากหลักฐานหนังสือเล่าเรื่องกรุงสยามของ มงเซเมอว์ ปาลเลกัวซ์^๑ ว่า

“ราชอาณาจักรสยามน่าจะเป็นประเทศแห่งการค้าโดยธรรมชาติ... ลำคลอง แม่น้ำ เป็นเส้นทางสัญจรของเรือเป็นอันมากสับสน ซึ่งนำสินค้ามาขายในร้านค้าหรือคลังสินค้าในพระนครภายในประเทศ การค้ามักจะดำเนินไปด้วยการแลกเปลี่ยนสินค้ากันเป็นส่วนใหญ่...”

^๑ สันต์ ท. โกมลบุตร, เล่าเรื่องกรุงสยาม ของ มงเซเมอว์ ปาลเลกัวซ์, (กทม : สำนักพิมพ์แก้วหน้า, ๒๕๐๒), หน้า ๓๐๕

ตลาดในยุคต้นรัตนโกสินทร์ มีหลายลักษณะ หลายประเภทได้แก่ ตลาดสด ซึ่งมีทั้งในรูปของตลาดน้ำริมแม่น้ำลำคลอง และตลาดบก ตลาดแหล่งผลิตสินค้าและตลาดสินค้าจากต่างแดน ซึ่งตั้งอยู่ริมฝั่งแม่น้ำลำคลอง บริเวณชุมชนหนาแน่น

๑. ตลาดสด

ตลาดสดเป็นแหล่งซื้อขายสินค้าประเภทอาหารสด เช่น ปลา เนื้อสัตว์ ผลไม้ผัก ตลอดจนอาหารแห้งนานาชนิด ตลาดสดมีทั้งในรูปของตลาดน้ำ และตลาดบก

ตลาดน้ำ

ตลาดสดในรูปของตลาดน้ำ มีลักษณะคล้ายตลาดหาบเร่บนบก แต่ต่างกันตรงที่ใช้เรือแพเป็นพาหนะบรรทุกสินค้าและอาหารต่าง ๆ ไปยังแหล่งรับซื้อหรือจุดนัดพบและอาจมีการจำหน่ายไปตลอดเส้นทางการเดินทาง ตลาดน้ำจะติดตลาดในเวลาเช้าตรู่ นอกจากเรือเรขายอาหารดังกล่าวนี้แล้วยังมีเรือประเภทที่บรรทุกผลิตผลมาจากไร่สวนริมแม่น้ำลำคลอง ซึ่งอยู่ลึกเข้าไปโดยบรรทุกเป็นปริมาณมาก เพื่อนำมาขายส่งต่อตามแหล่งรับซื้ออื่น ๆ อีกทอดหนึ่งตลาดที่เป็นแหล่งรับซื้อสินค้าประเภทขายส่งเช่นนี้ มักตั้งอยู่ตามบริเวณปากคลอง หรือจุดตัดทางแยกของแม่น้ำลำคลองต่าง ๆ เรือนแพที่อยู่ในบริเวณแหล่งชุมชนของเรือก็จะเป็ตลาดแบบประจำขึ้นมาในเวลาต่อมาโดยเป็นศูนย์จำหน่ายสินค้าทั้งอุปโภคบริโภคหลากหลายชนิด

ตลาดน้ำที่สำคัญในสมัยรัตนโกสินทร์ตอนต้น กระจายตัวตามแม่น้ำลำคลองต่าง ๆ ที่สำคัญ ๆ ได้แก่

ตลาดน้ำคลองบางหลวง

ตลาดน้ำบางกอกน้อย

ตลาดน้ำวัดทอง

ตลาดน้ำท่าเตียน

ตลาดปากคลองตลาด

ตลาดน้ำคลองมหานาค

ตลาดบก

สันนิษฐานว่าตลาดบกในสมัยต้นรัตนโกสินทร์ คงจะมีบทบาทและความสำคัญต่อยกกว่าตลาดน้ำ เนื่องจากทางสัญจรทางบกในสมัยนั้นเป็นทางสัญจรรองจากเส้นทางคมนาคมทางน้ำ ตลาดบกในสมัยนี้สันนิษฐานว่าจะเกิดจากกลุ่มพ่อค้า แม่ค้า ในเขตกำแพงพระนครรับซื้อสินค้าจากผู้ผลิตและผู้ขายซึ่งขนส่งตามทำน้ำสำคัญ ๆ เช่น ท่าคลองตลาด ท่าเตียน ท่าวัดโพธิ์ ท่าขุนนาง ท่าช้างวังหลวง ท่าหน้าโรงไหม ท่าพระอาทิตย์ และ

ทำพระจันทร์^๑ ทั้งนี้เป็นเพราะการที่จะบรรทุกสินค้าเข้ามาในเขตพระนคร อาจมีปัญหายุ่งยากจากกฎเกณฑ์ต่าง ๆ ได้ ตลาดบกที่เกิดขึ้นในลักษณะนี้จึงเป็นตลาดขนาดเล็ก มีสินค้าจำหน่ายน้อย และเปิดตลาดเฉพาะช่วงเช้าเท่านั้น

ตลาดบกอีกกลุ่มหนึ่ง อาจเป็นการแปรสภาพมาจากตลาดน้ำที่อยู่ริมคลองคูเมืองหรือแม่น้ำ กล่าวคือพ่อค้า แม่ค้าต้องการหาแหล่งจำหน่ายสินค้าประจำบนบก จึงปลูกเป็นเพิง หรือแพจำหน่ายสินค้าแทนการอาศัยเรือแพ เพิงค้าขายเหล่านี้ส่วนใหญ่พวกพ่อค้าแม่ค้ามักไม่มีกรรมสิทธิ์ในที่ดิน แต่เป็นการเช่าจากเจ้าของที่ซึ่งได้แก่ เจ้านาย ขุนนาง หรือจากวัด ตลาดบกลักษณะดังกล่าวนี้ ส่วนหนึ่งอยู่ในเขตคลองคูเมืองเดิม ได้แก่ ตลาดท้ายวังหรือตลาดท้ายสนม อีกกลุ่มหนึ่งคือตลาดในเขตคลองรอบกรุง ได้แก่ ตลาดบ้านหม้อ ตลาดเสาชิงช้า ตลาดประตูผี ตลาดสามยอด ตลาดสะพานหัน ตลาดสำเพ็ง^๒

๒. ตลาดแหล่งผลิตสินค้า

การประกอบอาชีพการผลิตสินค้าหรือและงานช่างต่าง ๆ ในระบอบอุตสาหกรรมครอบครัว นับเป็นลักษณะชนบทรรมนิยมไทยอย่างหนึ่งซึ่งมีมาช้านาน บรรพบุรุษมีความสามารถชำนาญงานช่างทางด้านใดมักจะฝึกอบรมบุตรหลาน เพื่อให้ประกอบอาชีพด้านนั้น ๆ สืบทอดต่อไป ประกอบกับลักษณะสังคมไทยที่ญาติมิตร นิยมตั้งบ้านเรือนรวมกันเป็นกลุ่ม ผู้ประกอบอาชีพเดียวกันจึงมักอยู่รวมกันเป็นชุมชนช่างหรือบ้านช่างชุมชนช่างเหล่านี้มีทั้งในเขตกำแพงพระนครและฝั่งธนบุรี ซึ่งบางย่านยังคงมีอยู่หรือยังมีชื่อปรากฏ ในชื่อของตำบลและถนนต่าง ๆ

ชุมชนช่างฝีมือที่เป็นตลาดแหล่งผลิตสินค้าเฉพาะที่อยู่ในเขตกำแพงพระนครได้แก่

บ้านพานถม อยู่ข้างวัดสระเกศ (ริมคลองโอ่งอ่าง) ผลิตเครื่องถมจำพวกขันน้ำ พานรอง

บ้านบาตร มีการผลิตบาตรพระอยู่ถัดบ้านพานถมลงมา

บ้านดอกไม้ อยู่หน้าวัดสระเกศ ผลิตดอกไม้ไฟชนิดต่าง ๆ

บ้านหม้อ อยู่ใกล้ปากคลองตลาด ผลิตเครื่องปั้นดินเผา

^๑ ชัย เรื่องศิลป์, ประวัติศาสตร์ไทยสมัย พ.ศ. ๒๓๕๒-๒๔๕๓ ด้านสังคม กรุงเทพฯ : บ้านเรื่องศิลป์, ๒๕๑๗) หน้า ๒๙๘

^๒ ชัย เรื่องศิลป์, ประวัติศาสตร์ไทยสมัย พ.ศ. ๒๓๕๒-๒๔๕๓ ด้านสังคม, หน้า ๒๙๘

บ้านดินสอ อยู่ใกล้โบสถ์พราหมณ์ (เสาชิงช้า) ผลิตดินสอพอง
ย่านตีทอง อยู่ข้างวัดสุทัศน์ ผลิตทองคำเปลว
คลองโอ่งอ่าง เป็นแหล่งกลางจำหน่าย โอ่ง อ่าง ไทดินเผา โดย
ชาวมอญเมืองนนทบุรี

คลองบางลำภู มีการจำหน่ายเรือสำปั้น เรือประทุน เรือขนาดเล็ก
และผลไม้สวน

บ้านนางเลิ้ง อยู่นอกเขตพระนคร ผลิตตุ่มน้ำ

ปัจจุบันบ้านช่างในกลุ่มนี้อย่างคงมีการผลิตสินค้าอย่างที่เคยทำใน
อดีตมีเพียง ๒ กลุ่มคือ บ้านบาตร ซึ่งยังคงมีเพียงไม่กี่ครอบครัวกับบ้าน
ดอกไม้ซึ่งยังคงเหลือเพียงร้านเดียว บ้านช่างอื่น ๆ มีทั้งที่ย้ายทำเลประ-
กอบอาชีพออกไปสู่พื้นที่อื่น ๆ หรือคงเหลือเพียงแต่ชื่อของย่านหรือเป็น
ชื่อถนนเท่านั้น

๓. ตลาดสินค้าจากต่างเมือง

ตลาดสินค้าจากต่างเมืองแหล่งสำคัญคือ ตลาดสำเพ็ง สะพานหัน
ตลาดเก่า ตลาดน้อยซึ่งล้วนแต่ตั้งอยู่ในย่านชุมชนชาวจีนมาตั้งแต่สมัยรัช-
กาลที่ ๑ อาคารร้านรวงต่าง ๆ สร้างตามแบบสถาปัตยกรรมจีน ลักษณะ
คล้ายเมืองจินภาคดี คือปลูกติดกันอย่างแออัด ซึ่งนับว่าเป็นอันตราย
อย่างยิ่งในกรณีเกิดเพลิงไหม้ ซึ่งเกิดขึ้นจริงเกือบทุกรัชกาล ไฟไหม้แต่
ละครั้งสร้างความเสียหายอย่างมากแก่ชุมชน แต่อย่างไรก็ตามเมื่อมีการ
สร้างอาคารใหม่ขึ้นมาในที่เดิมก็ยังคงเค้าโครงสถาปัตยกรรมแบบเดิมมิได้
เปลี่ยนรูปทรงไปมากนัก

สินค้าที่จำหน่ายในแหล่งนี้ นอกจากจะมีสินค้าส่วนใหญ่ที่มาจาก
เมืองจีนแล้ว ยังมีสินค้าจากแหล่งผลิตสินค้าต่าง ๆ ในประเทศ เช่น พระ-
พุทธรูป เครื่องสักการะบูชา เครื่องทองเหลือง น้ำอบ น้ำหอม หมากพลู
บุหรี ฯลฯ และยังรวมถึงผ้าแพรพรรณนานาชนิดจากอินเดีย ซึ่งพ่อค้า
อินเดียนำเข้ามาขาย ชาวอินเดียเหล่านี้จึงมีร้านค้าแทรกปะปนอยู่ในหมู่
ร้านค้าชาวจีนในเขตสามเพ็ง วัดเกาะและในเขตกำแพงพระนครจากประตู
สะพานหันเข้ามา

นอกจากเป็นแหล่งส่งสินค้าจากเมืองจีนแล้ว ตลาดสามเพ็งนี้ยังเป็น
แหล่งส่งออกที่สำคัญด้วยโดยสินค้าออกสำคัญ ๆ ได้แก่ สินค้าจากทางเหนือ
เช่น ไม้ ครั่ง ผาง รงค์ แก่นไม้ หนังสัตว์ เขาสัตว์ตลอดจนแร่ดีบุก ปลาแห้ง
ปลาเค็ม ฉะนั้นตามแนวริมแม่น้ำจึงมีการสร้างโกดังไว้เก็บสินค้าทั้งที่ส่งเข้า
และส่งออก

ลักษณะของตลาด

ตลาดในสมัยโบราณมาจนถึงสมัยพระบาทสมเด็จพระจุลจอมเกล้าฯ ตลาดยังไม่มีรูปแบบที่แน่นอนเฉพาะตัว การค้าขายสินค้าต่าง ๆ ยังคงอาศัยเคหะสถานเป็นที่ค้าขายด้วยโดยมีการตัดแปลงพื้นที่ใช้สอยให้ใช้ประโยชน์ได้มากขึ้น ตลาดบนบกทั่วไปจะมีการค้ากันในระดับดิน บ้านเรือนก็จะมีนอกชานหน้าบ้านกว้างขวางเป็นพิเศษ เพื่อวางสินค้าที่จำหน่ายได้มาก และผู้ซื้อสามารถเลือกซื้อได้สะดวกโดยไม่ต้องขึ้นบันไดไปบนเรือน

โดยทั่วไปตลาดบกที่เป็นตลาดสด จะนิยมจัดขึ้นในบริเวณลานโล่ง ใกล้หมู่บ้านอาจเป็นลานวัด หรือลานกลางหมู่บ้าน ตลาดน้ำก็มักตั้งอยู่บริเวณทางแยกแม่น้ำลำคลองสายสำคัญ ๆ ซึ่งล้วนเป็นเส้นทางขนส่งสินค้าจากไร่นาสวนออกมาสู่ชุมชนภายนอก สำหรับบ้านร้านค้าที่เป็นแหล่งผลิตหรือตลาดย่อย ก็มักตั้งอยู่ในบริเวณชุมชน ต่างกับบ้านร้านค้าจำหน่ายสินค้าอาหารสด อาหารแห้งและเครื่องอุปโภคทั่วไปมักตั้งอยู่ในทำเลที่ผู้คนสัญจรไปมามาก ซึ่งได้แก่จุดตัดของเส้นทางคมนาคมสายสำคัญ ๆ

มีตลาดบางประเภทที่มีลักษณะเฉพาะตัวคือ ตลาดของชาวต่างประเทศทั้งชาวจีน อาหรับ และยุโรป ซึ่งประกอบการค้ารวมกันในลักษณะที่เป็นกลุ่มหรือย่าน และสร้างอาคารร้านค้าตามแบบสถาปัตยกรรมของตน ย่านที่สำคัญที่สุด ได้แก่ ย่านของชาวจีนบริเวณตลาดสำเพ็ง ตลาดสะพานหัน ตลาดน้อย ตลาดเก่า สำหรับร้านค้าของชาวยุโรปมักจะเป็นแบบยุโรป แต่ก็มักมีลักษณะผสมแบบจีนหรือแบบไทยมากกว่าเป็นยุโรปแท้ เช่น ร้านค้าถนนตะนาว เพ็ญนคร สี่ก๊กพระยาศรี สี่ก๊กเสาชิงช้าและถนนเจริญกรุง เป็นต้น ร้านค้าเหล่านี้ส่วนใหญ่จำหน่ายสินค้าชั้นดีราคาแพงเป็นที่นิยมของชนชั้นสูงในไทยเช่น เครื่องประดับ เพอร์นิเจอร์ เครื่องถ้วยชาม เครื่องแก้ว เครื่องแต่งกาย เครื่องประดับ เสื้อผ้า เป็นต้น อย่างไรก็ตามตลาดชาวต่างชาติอื่นก็ยังมีคามสำคัญรองลงไปจากตลาดของชาวจีน ซึ่งอาศัยอยู่ในเมืองไทยมาก่อนช้านาน



บ้านเรือนและการค้าขายทางน้ำ

การค้าขายทางน้ำและตลาดท่าเตียนหน้าวัดโพธิ์



เส้นทางสัญจร

ในการศึกษาเรื่อง “โครงข่ายระบบทางคมนาคม” ในเขตกรุงรัตนโกสินทร์นี้ได้ครอบคลุมถึงองค์ประกอบทางกายภาพที่สำคัญของเมือง ๔ ประเภทด้วยกัน คือ คลอง ท่าเรือ สะพาน ถนน โดยจะได้ลำดับให้เห็นถึงวิวัฒนาการความเป็นมาของโครงข่ายเส้นทางสัญจร ตั้งแต่เริ่มสร้างกรุงรัตนโกสินทร์จนถึงปัจจุบัน ซึ่งโครงข่ายดังกล่าวนี้จะเป็นสิ่งสำคัญประการหนึ่งที่โน้มนำให้เกิดการขยายตัวและการกำหนดลักษณะรูปแบบของเมือง ซึ่งล้วนเป็นสิ่งเกี่ยวข้องกับความสัมพันธ์ขององค์ประกอบต่าง ๆ ทางด้านกายภาพอย่างมีประสิทธิภาพ ฉะนั้นจึงได้เน้นเฉพาะถึงจุดที่ก่อให้เกิดความเจริญ และการเปลี่ยนแปลงภายในเขตพื้นที่ของพระนครกรุงรัตนโกสินทร์เป็นสิ่งสำคัญ

เส้นทางสัญจรทางน้ำ

เส้นทางสัญจรทางน้ำสมัยพระบาทสมเด็จพระพุทธยอดฟ้าจุฬาโลกมหาราชถึงสมัยพระบาทสมเด็จพระนั่งเกล้าเจ้าอยู่หัว (แผนที่ ๒.๑๒)

คลอง

การเลือกตำแหน่งที่ตั้งและระบบการคมนาคมในพื้นที่ฝั่งธนบุรีและฝั่งพระนครมีเหตุผลอันสำคัญยิ่งประการหนึ่ง คือเพื่อการป้องกันภัยจากการถูกรุกราน พระนครแห่งเก่าด้านฝั่งธนบุรีนั้น ปราศจากสภาพลักษณะทางภูมิศาสตร์ที่สามารถป้องกันตัวเมืองจากการถูกรุกรานโดยศัตรูข้าศึกทางด้านทิศตะวันตกได้ พระบาทสมเด็จพระพุทธยอดฟ้าจุฬาโลกฯ จึงได้มีพระราชโองการโปรดเกล้าฯ ให้สร้างพระนครแห่งใหม่ขึ้น โดยย้ายข้ามลำน้ำเจ้าพระยาฝั่งธนบุรี มายังฝั่งพระนครด้านทิศตะวันออกซึ่งเป็นบริเวณพื้นที่ลุ่มกว้างใหญ่ซึ่งเอื้ออำนวยต่อการขยายอาณาเขตของเมืองออกไปทางด้านตะวันออกได้อีกในอนาคต ดังได้กล่าวมาแล้ว

เนื่องจากพระองค์ทรงตระหนักถึงเรื่องยุทธศาสตร์และปัญหาการควบคุมป้องกันบริเวณอาณาเขตส่วนรวมโดยรอบเป็นหลัก จึงได้ทรงกำหนดบริเวณก่อตั้งพระนครแห่งใหม่นี้ขึ้นในพื้นที่ส่วนโค้งออกสู่ทิศตะวันตกของลำน้ำเจ้าพระยา ซึ่งแต่เดิมมานั้นมีหมู่บ้านของชุมชนเล็ก ๆ ปรากฏอยู่แล้ว ตำแหน่งที่ตั้งของพระนครแห่งนี้สามารถควบคุมเส้นทาง และการเคลื่อนไหวสัญจรขึ้นลงตามลำน้ำเจ้าพระยาระหว่างทิศเหนือและทิศใต้ได้ จึงโปรดเกล้าฯ ให้มีการก่อสร้างแนวกำแพงพระนครขึ้นใหม่ และขุดคลอง



ด้านนอกชานกับกำแพงโดยรอบจนมาบรรจบกับแม่น้ำเจ้าพระยาทางตอนใต้ของพระนคร นอกจากนั้นพระบาทสมเด็จพระพุทธยอดฟ้าจุฬาโลกฯ ยังได้โปรดเกล้าฯ ให้รื้อกำแพงเมืองริมคลองคูเมืองเดิมแต่ครั้งสมัยธนบุรีลงเพื่อขยายพระนครให้กว้างออกไป และขุดคลองคูเมืองเดิมให้กว้างและลึกเพื่อเป็นเส้นทางคมนาคมทางน้ำเชื่อมกับแม่น้ำเจ้าพระยาทางทิศเหนือและทิศใต้ หลังจากนั้นโปรดเกล้าฯ ให้ขุดคลองหลดขึ้นอีกสองคลอง จากคลองคูเมืองเดิมออกไปบรรจบคลองรอบกรุงที่ขุดใหม่และให้พระยาราชเศรษฐีหัวหน้าคนจีน และพวกคนจีนซึ่งอยู่ในเขตคลองคูเมืองเดิมย้ายไปตั้งบ้านเรือนอยู่ในบริเวณพื้นที่สวนแถบคลองวัดสามปลื้ม (วัดจักรวรรดิราชवास) จนถึงคลองวัดสามเพ็ง (วัดปทุมคงคา)

สำหรับคลองที่ถูกขุดขึ้นเพื่อประโยชน์ในการป้องกันและพัฒนาเมืองนั้นมีหลักฐานของการขุดตั้งแต่สมัยก่อตั้งกรุงรัตนโกสินทร์ โดยมีวิวัฒนาการเรียงลำดับดังต่อไปนี้

คลองคูเมืองฝั่งธนบุรี (๑) สมเด็จพระเจ้าตากสินมหาราชโปรดเกล้าฯ ให้ขุดขึ้นในพื้นที่ฝั่งธนบุรี ตั้งแต่คลองบางกอกน้อยมาออกคลองบางกอกใหญ่ เรียกชื่อเป็น ๓ ตอน คือคลองวัดท้ายตลาด-คลองบ้านหม้อ-คลองบ้านขมิ้นและในส่วนที่เป็นฝั่งพระนครปัจจุบันก็โปรดเกล้าฯ ให้ขุดคลองขึ้นอีกคลองหนึ่งเพื่อเป็นคูหลังเมืองคือแนวคลองตลาดไปออกคลองโรงไหมซึ่ง คือคลองคูเมืองเดิม ในปัจจุบันคลองทั้งสองนี้ถึงแม้จะมีจุดประสงค์ทางด้านยุทธศาสตร์เป็นสำคัญแต่ปรากฏว่ามิได้มีการรบบมาประชิดพระนคร คลองคูเมืองนี้จึงใช้ประโยชน์ทางด้านการคมนาคมและทางสัญจรค้าขายเป็นส่วนใหญ่

คลองคูเมืองเดิม (๒) เป็นแนวคลองคูเมืองสมัยกรุงธนบุรี ทางฝั่งพระนคร ซึ่งเมื่อพระบาทสมเด็จพระพุทธยอดฟ้าจุฬาโลกทรงโปรดเกล้าฯ ให้ย้ายเมืองหลวงมาทางฝั่งตะวันออกของแม่น้ำเจ้าพระยา ทรงเห็นความสำคัญของคลองคูเมืองเดิมเส้นนี้จึงโปรดเกล้าฯ ให้ทำการขุดคลองคูเมืองให้กว้างและลึกขึ้น เพื่อให้เป็นเส้นทางคมนาคมเชื่อมแม่น้ำเจ้าพระยาทางทิศเหนือและทิศใต้ คลองเส้นนี้จึงเปลี่ยนฐานะจากคลองคูเมืองในสมัยธนบุรี เป็นคลองในเมือง^๑ ประชาชนทั่วไปนิยมเรียกชื่อคลองเป็น ๓ ชื่อ คือ ช่วงใกล้แม่น้ำเจ้าพระยาทางทิศเหนือเรียกว่า “คลองโรงไหม” ซึ่งมีโรงไหมของหลวงตั้งอยู่ ช่วงใกล้แม่น้ำเจ้าพระยา ทางทิศใต้เรียกว่า “คลองตลาด” เพราะที่ปากคลอง มีตลาดใหญ่ทั้งทางบกและทางน้ำตั้งอยู่และช่วงกลางนิยมเรียกว่า “คลองหลอด” ซึ่งเป็นชื่อเดิมของคลองคูเมืองในสมัยกรุงธนบุรี แต่อย่างไรก็ตามเพื่อไม่ให้เกิดความสับสนกับแนวคลองหลอดอีก ๒ สายที่ตัดเชื่อมคลองคูเมืองเดิมกับคลองรอบกรุง จึงมีมติ

คณะรัฐมนตรีใน พ.ศ. ๒๕๒๕ ให้เรียกชื่อคลองนี้ว่า “คลองคูเมืองเดิม”^๒

คลองรอบกรุง (๓) สืบเนื่องจากการย้ายพระนครมาทางฝั่งตะวันออกของแม่น้ำเจ้าพระยาและเพื่อการขยายเขตพระนครให้กว้างขวางขึ้นใน พ.ศ. ๒๓๖๒ จึงทรงโปรดเกล้าฯ ให้ขุดคลองคูเมืองขึ้นอีกชั้นหนึ่ง เรียกว่า “คลองรอบกรุง” ขนานไปกับแนวคลองคูเมืองเดิม เริ่มจากแม่น้ำเจ้าพระยาตอนเหนือ เรียกว่าคลองบางลำภูและวกไปแม่น้ำเจ้าพระยาด้านใต้ หนีวัดสามปลื้ม เรียกว่าคลองโอง่าง จากนั้นจึงโปรดเกล้าฯ ให้สร้างกำแพงประตูเมืองและป้อมบนกำแพงเมืองรายเป็นระยะไปตามแนวคลองด้านในคลองรอบกรุงนี้ ทำให้กรุงรัตนโกสินทร์กลายเป็นเมืองที่มีน้ำล้อมรอบ ลักษณะเหมือนเกาะคล้ายคลึงกับกรุงศรีอยุธยา มีคลองรอบกรุงเป็นแนวป้องกันพระนครชั้นแรก กำแพงและป้อมบนกำแพงพระนครเป็นแนวป้องกันชั้นที่สอง^๓

คลองหลอดวัดราชันคีตาและคลองหลอดวัดราชบพิธ (๔) พระบาทสมเด็จพระพุทธยอดฟ้าจุฬาโลกโปรดเกล้าฯ ให้ขุดขึ้นเชื่อมคลองคูเมืองเดิมกับคลองรอบกรุงเพื่อประโยชน์ในทางยุทธศาสตร์และการคมนาคม ซึ่งประกอบด้วย ๒ คลองคือ เริ่มจากคลองคูเมืองเดิมส่วนใต้ของคลองโรงไหม ผ่านไปทางตะวันออกไปบรรจบกับคลองรอบกรุง

คลองหลอดเส้นที่ ๒ ตั้งต้นจากคลองคูเมืองตรงวัดราชบพิธ ผ่านถนนราชบพิธ ในปัจจุบันบรรจบกับคลองรอบกรุงที่ตอนเหนือสะพานดำรงสถิต คลองทั้งสองนี้นิยมเรียกชื่อตามจุดที่ผ่าน แต่ในปัจจุบันมีชื่อเรียกอย่างเป็นทางการว่า “คลองหลอดวัดราชันคีตา” และ “คลองหลอดวัดราชบพิธ” ตามลำดับ

^๑ ปิยนาด บุณนาค และคณะ, *คลองในกรุงเทพฯ*, หน้า ๒๒-๒๓

^๒ กรมศิลปากร, *จดหมายเหตุการณัฏฐ์กรุงรัตนโกสินทร์*, หน้า ๖๐๘

^๓ ปิยนาด บุณนาค และคณะ, *คลองในกรุงเทพฯ*, หน้า ๒๒-๒๓

คลองมหานาค (๕) พระบาทสมเด็จพระพุทธยอดฟ้าจุฬาโลกโปรดเกล้าฯ ให้ขุดขึ้นใน พ.ศ. ๒๓๒๖ ตั้งต้นจากคลองรอบกรุงบริเวณข้างวัดสระเกศช่วงบรรจบกับคลองผดุงกรุงเกษม เรียกว่า “สี่แยกมหานาค” สุดเขตคลองที่วัดบรมนิวาส โดยมีพระราชประสงค์จะเป็นสถานที่สำหรับประชาชนประชุมเล่นเพลงเรือและสักวาในฤดูน้ำตามประเพณีเดิมครั้งกรุงศรีอยุธยา ในขณะที่เดียวกันก็พระราชทานนามประตุมืองที่เปิดออกสู่คลองมหานาคตรงที่บริเวณปลายถนนบำรุงเมืองในปัจจุบันว่า “ประตูสำราญราษฎร์” เพื่อให้เป็นประตูที่ประชาชนได้ออกมาพักผ่อนมีการเล่นสนุกสนานกัน เส้นทางคลองมหานาคได้กลายเป็นเส้นทางคมนาคมขนส่งสินค้าที่สำคัญ โดยเฉพาะบริเวณสี่แยกมหานาคเป็นบริเวณที่มีเรือสินค้าต่าง ๆ มาชุมนุมค้าขายกันอย่างคับคั่งในสมัยต่อมา^๑



คลองมหานาค ช่วงต้นใกล้กับคลองผดุงเกษม

ท่าเรือ

องค์ประกอบเมืองอีกประเภทหนึ่งที่ควรกล่าวถึงในฐานะที่กรุงเทพฯ ต้องพึ่งพิงลำน้ำเจ้าพระยาเป็นเส้นทางคมนาคมใหญ่ก็คือ “ท่าเรือ” ซึ่งเป็นแหล่งหนึ่งที่มีผู้คนมาชุมนุมกันมากมายและเป็นจุดเชื่อมต่อระหว่าง “น้ำ” กับ “บก” จนบางแห่งขยายตัวจากการเป็นท่าเรือรับส่งคนและสินค้าธรรมดา กลายเป็นย่านพาณิชยกรรมที่สำคัญ แต่เนื่องจากเรื่องท่าเรือนี้หาหลักฐานอ้างอิงได้น้อยมาก ส่วนใหญ่จึงต้องทำการสันนิษฐานควบคู่ไปกับการวิเคราะห์ตำแหน่งท่าเรือที่ปรากฏอยู่ในปัจจุบัน รวมทั้งจุดบรรจบของเส้นทางสัญจรทางน้ำและทางบกจุดสำคัญ ๆ ในแต่ละรัชสมัยมาประกอบ

กรุงเทพฯ เป็นเมืองที่พึ่งพิงลำน้ำเป็นหลัก ดังนั้นจึงปรากฏท่าเรือขึ้นโดยทั่วไปตามบริเวณจุดสำคัญของแม่น้ำลำคลองต่าง ๆ ภายในเขตกรุงรัตนโกสินทร์นับตั้งแต่สมัยรัชกาลที่ ๑ เป็นต้นมา แต่ตำแหน่งท่าเรือที่มีความสำคัญและมีผู้คนมาใช้สอยมากกว่าบริเวณอื่นเป็นพิเศษ ๑๓ แห่งเรียงลำดับจากตอนเหนือของพระนครลงมาได้แก่

^๑ ปิยนาด บุณนาค และคณะ, *คลองในกรุงเทพฯ*, หน้า ๒๒-๒๓

ท่าช้างวังหน้า (๑) โกลัปากคลองโรงไหม มุมพระราชวังบวรสถานมงคลด้านเหนือเป็นท่าสำหรับช้างพระราชวังหน้ามาอาบน้ำจึงเรียกว่า “ท่าช้างวังหน้า”

ท่าพระจันทร์ (๒) โกลัป้อมพระจันทร์ เป็นท่าข้ามฟากระหว่างฝั่งพระนครและฝั่งธนบุรีที่สำคัญมาจนถึงปัจจุบัน

ท่าวังหลัง (๓) เป็นท่าเรือทางฝั่งธนบุรี ตรงข้ามกับท่าพระจันทร์

ท่าวัดระฆัง (๔) เป็นท่าเรือทางฝั่งธนบุรี โกลัวัดระฆัง นับเป็นท่าข้ามฟากระหว่างฝั่งพระนครที่สำคัญ

ท่าช้างวังหลวง (ท่าพระ) (๕) สันนิษฐานว่าเป็นท่าเรือที่สำคัญที่สุด เนื่องจากตั้งอยู่ใกล้พระบรมมหาราชวัง จึงเป็นจุดที่มีผู้คนมาชุมนุมเพื่อการสัญจรมากมาย สาเหตุที่เรียกชื่อนี้เพราะเป็นท่าสำหรับนำช้าง พระราชวังหลวงมาอาบน้ำ นอกจากนี้ยังนิยมเรียกกันว่า “ท่าพระ” อีกชื่อหนึ่งเพราะในสมัยรัชกาลที่ ๑ เมื่อคราวอัญเชิญพระศรีศากยมุนีจากสุโขทัยลงมาฝั่งพระนคร เพื่อเป็นพระประธานในวัดสุทัศนวรารามซึ่งเป็นวัดกลางใจเมืองในสมัยนั้น ได้มีมนต์ขึ้นที่ท่านี้

ท่าราชวรดิฐ (๖) เป็นท่าเสด็จพระราชดำเนิน อยู่ตรงกับประตูอมสุตารักษ์ของพระบรมมหาราชวัง

ท่าโรงไหม (ท่าคลังสินค้า) (๗) ตั้งอยู่บริเวณท้ายพระบรมมหาราชวัง เป็นท่าสำหรับขนส่งสินค้าที่ใหญ่แห่งหนึ่ง โดยเฉพาะสินค้าของหลวง และได้พัฒนาจนกลายเป็นตลาดท่าโรงไหม ปัจจุบันเป็นบริเวณที่ตั้งของกรมการค้าภายใน

ท่าเตียน (๘) ตั้งอยู่ใกล้กับท่าโรงไหม เป็นจุดรับ-ส่งคนและสินค้าที่สำคัญมากอีกท่าหนึ่ง และเมื่อมีการขยายเขตพระบรมมหาราชวังลงมาทางใต้ ทำให้ต้องย้ายตลาดท้ายสนามมาอยู่ที่บริเวณนี้ ซึ่งก็เป็นผลให้ “ท่าเตียน” พัฒนากลายเป็นตลาดสำคัญมาจนถึงปัจจุบัน

ท่าพระราชวังเดิม (๙) เป็นท่าเรือของพระราชวังเดิม ฝั่งธนบุรี ปัจจุบันเป็นท่าทหารเรือ

ท่าปากคลองบางหลวง (๑๐) เป็นท่าเรือทางฝั่งธนบุรีริมคลองบางหลวง ตรงข้ามกับปากคลองตลาด

ท่าปากคลองตลาด (๑๑) นับเป็นท่าเรือใหญ่อีกแห่งหนึ่ง บริเวณปากคลองตลาด ซึ่งได้ขยายตัวจนกลายเป็นตลาดใหญ่ และสำคัญมากแห่งหนึ่งจนถึงปัจจุบันนี้

ท่าปากคลองโอ่งอ่าง (๑๒) เป็นท่าเรือบริเวณปากคลองโอ่งอ่าง ซึ่งมีแหล่งชุมชนหนาแน่น

ท่าวัดจักรวรรดิ (๑๓) ตั้งอยู่ใกล้ท่าปากคลองโอ่งอ่าง ถัดลงทางใต้



ท่าราชวรดิฐ

จากการขยายตัวของชุมชนภายในเขตกรุงรัตนโกสินทร์สมัยรัชกาลที่ ๓ เนื่องจากการพัฒนาเสถียรภาพความรุ่งเรืองทางการค้าขายกับต่างประเทศ อันเป็นผลให้เกิดความสงบสุขและความอุดมสมบูรณ์แก่ชาวพระนคร ทำให้สามารถสันนิษฐานได้ว่า มีตำแหน่งท่าเรือในแหล่งชุมชนที่เพิ่งขยายตัวอีก ๖ แห่ง คือ



ท่าราชวงศ์ (๑๔) อยู่ทางด้านใต้ของพระนครถัดลงมา จากท่าวัดจักรวรรดิซึ่งเป็นแหล่งค้าขายของชาวจีน

ท่าวัดสามพระยา (๑๕) ตั้งอยู่ทางด้านเหนือของพระนคร ใกล้วัดสามพระยาซึ่งเป็นแหล่งชุมชนใหม่ที่ขยายตัวขึ้นในรัชกาลนี้

ท่าปากคลองบางลำภู (๑๖) ตั้งอยู่ทางด้านเหนือของพระนครเช่นกัน ใกล้ปากคลองบางลำภู ซึ่งต่อมากลายเป็นตลาดสำคัญของแหล่งชุมชนในแถบนี้

ท่าดินแดง (๑๗) เป็นท่าเรือฝั่งธนบุรี ตรงข้ามกับท่าราชวงศ์ เป็นบริเวณที่มีชุมชนชาวจีนและชาวอินเดีย มาตั้งหลักแหล่งอยู่อย่างหนาแน่นและมีการติดต่อค้าขายกับชุมชนจีนฝั่งตรงกันข้ามแถบบริเวณสำเพ็ง

ท่าวัดเกาะ (๑๘) ในปัจจุบันเรียกว่า “ท่าสวัสดิ์” ตั้งอยู่ใกล้วัดเกาะ (วัดสัมพันธวงศ์ในปัจจุบัน) ภายในแหล่งชุมชนใหญ่ของชาวจีน (สำเพ็ง)


ท่ากรมเจ้าท่า (๑๙) อยู่บริเวณตอนใต้ของพระนคร ใกล้ปากคลองผดุงกรุงเกษม

สะพาน

พระนครในช่วงต้นรัตนโกสินทร์เต็มไปด้วยแม่น้ำลำคลอง ดังนั้นสิ่งที่จะขาดไม่ได้ก็คือ “สะพาน” ซึ่งการสร้างสะพานในสมัยต้นรัตนโกสินทร์นั้น แม้จะยังมีไม่มากนัก เนื่องด้วยการใช้เรือแพข้ามฟากเป็นไปโดยสะดวก แต่ก็ยังสามารถแบ่งสะพานที่สร้างขึ้นได้เป็น ๒ ประเภท คือ

สะพานข้าม


ซึ่งนับเป็นสะพานที่สร้างไว้อย่างมั่นคงแข็งแรงกว่าสะพานอื่น สำหรับยานพาหนะ และสัตว์ที่ใช้เป็นยานพาหนะสัญจรไปมาได้ และปรากฏหลักฐานการสร้างมากกว่าสะพานประเภทอื่น ๆ ด้วย ตัวสะพานมักก่อด้วยอิฐและปูด้วยกระดานไม้หนา สะพานข้ามที่สำคัญในสมัยนี้สร้างเพื่อข้ามคลองคูเมืองเดิมทั้งนั้น เช่น



สะพานข้ามวังหน้า (๑) ข้ามคลองคูเมืองเดิมบริเวณปากคลองโรงไหม เป็นสะพานสำหรับกระบวนแห่ของวังหน้าเดิม ข้ามคลองจากป้อมพระอาทิตย์ไปทางป้อมพระสุเมรุ

สะพานข้ามโรงสี (๒) เป็นสะพานข้ามคลองคูเมืองเดิมตามแนวถนนเสาชิงช้า (ถนนบำรุงเมือง) สำหรับกระบวนแห่จากพระบรมมหาราชวังข้ามไปยังลานเสาชิงช้า

สะพานข้ามบ้านหม้อ (๓) ข้ามคลองคูเมืองเดิมตามแนวถนนบ้านหม้อ หรือถนนบ้านญวน สะพานนี้ต่อมาเรียกว่า “สะพานหัวจรเข้” ปัจจุบันเรียกว่า “สะพานอุบลรัตน์”



สะพานข้ามโรงสีแก้ว


สะพานธรรมดา

มีลักษณะเป็นสะพานสำหรับคนสัญจรข้ามคลองไป-มาได้โดยสะดวก สามารถพบได้โดยทั่วไป สำหรับรูปแบบของสะพานมีตั้งแต่แบบใช้ไม้คานง่าย ๆ ทอดข้ามช่วงเดียวหรือยกลาดสูงเพื่อให้เรือพลอตได้สะดวก บางครั้งอาจจะทำสะพานให้มีช่วงกลางยกขึ้นออกได้เมื่อต้องการให้เรือขนาดใหญ่ผ่าน หรือเมื่อต้องการตัดเส้นทางสัญจร เช่นกรณีเกิดสงคราม สะพานเหล่านี้ถ้าสร้างในบริเวณที่มีแหล่งชุมชนหนาแน่นมีผู้คนสัญจรมาก มักจะสร้างสะพานใหญ่และแข็งแรงเป็นพิเศษ ดังตัวอย่างเช่น

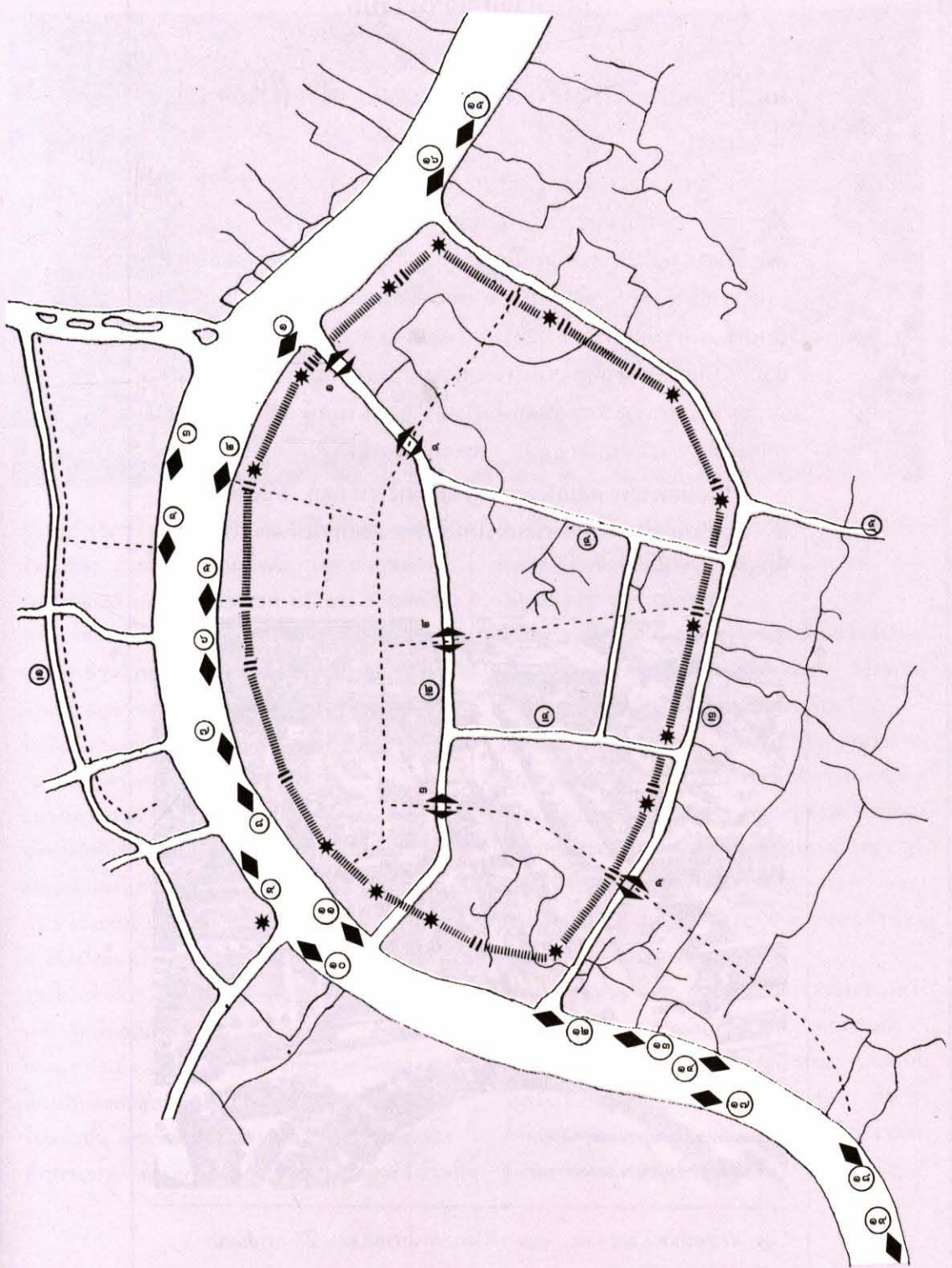
สะพานเสี้ยว (๔) เป็นสะพานข้ามคลองคูเมืองเดิมตามแนวถนนจักรพงษ์ เชิงสะพานด้านเหนือเป็นหัวถนน สะพานเสี้ยวออกไปตลาดยอด

สะพานหัน (๕) ข้ามคลองรอบกรุง ตามแนวถนนสามเพ็ง มีลักษณะเป็นสะพานไม้ที่หันเปิดให้เรือผ่าน

ลำคลองได้โดยสะดวก ต่อมาชาวดักพั้งลง พระยาราชานครศรีซึ่งตั้งบ้านเรือนอยู่ใกล้สะพานหัน ได้ซ่อมแซมขึ้นมาใหม่ และมีการซ่อมแซมอีกหลายครั้ง จนในสมัยรัชกาลที่ ๔ ได้เปลี่ยนเป็นสะพานเหล็ก และหันไม่ได้แต่ยังคงนิยมเรียกชื่อเดิมมาจนปัจจุบัน^๑



^๑ ศิริชัย นฤมิตรเรขการ, *สะพานเก่ากรุงเทพฯ*, (กรุงเทพฯ : อักษรสัมพันธ์, ๒๕๒๐) หน้า ๒๗-๓๐



เส้นทางสัญจรทางบก

ถนนในสมัยพระบาทสมเด็จพระพุทธยอดฟ้าจุฬาโลก (แผนที่ ๒.๑๓)

แม้ว่าระบบการสัญจรภายในพระนครจะใช้เส้นทางน้ำเป็นหลัก แต่ก็ปรากฏหลักฐานถึงการใช้เส้นทางบกอยู่บ้างพอสมควร ลักษณะถนนในสมัยนี้มีสภาพเป็นทางเดินแคบ ๆ เช่นเดียวกับในสมัยกรุงศรีอยุธยาและสมัยกรุงธนบุรี กล่าวคือ เป็นถนนดินหรือถนนถมทรายแล้วใช้อิฐเรียงตะแคง หรือวางแบนราบลงที่แนวกลางของเส้นทางให้กว้างพอที่คนจะเดินสวนกันได้ ดังปรากฏอยู่ในภาพจิตรกรรมฝาผนังบางแห่ง^๑ สำหรับถนนที่เริ่มตัดตามมาตรฐานตะวันตกนั้นเริ่มปรากฏขึ้นในสมัยรัชกาลที่ ๔ เช่น ถนนเจริญกรุง ถนนบำรุงเมือง และถนนเฟื่องนคร

ในสมัยพระบาทสมเด็จพระพุทธยอดฟ้าจุฬาโลก อันเป็นสมัยก่อสร้างกรุงรัตนโกสินทร์เป็นพระนครใหม่นี้ พระองค์ทรงโปรดฯ ให้ตัดถนนขึ้น ๙ สาย^๒ คือ



^๑ นิจ วิทยุธีระนันท์ และคณะ, “ถนน : วิวัฒนาการในรอบ ๒๐๐ ปี” การสัมมนาทางวิชาการ... หน้า ๘

^๒ เรื่องเดียวกัน, หน้า ๘-๙



ถนนหน้าจักรวรรดิวังหลวง (๑) นับเป็นถนนเส้นที่สำคัญที่สุด เริ่มตั้งแต่ป้อมเผด็จัดสกรเลียบกำแพงพระราชวังหลวงด้านทิศตะวันออกไปทางใต้ และสิ้นสุดที่ท้ายวัดพระเชตุพน ปัจจุบันนี้เรียกชื่อว่า “ถนนสนามไชย” ถนนท่าช้างวังหลวง (๒) เริ่มตั้งแต่ป้อมเผด็จัดสกรผ่านหน้าพระราชวังหลวงไปสิ้นสุดที่แม่น้ำเจ้าพระยา ที่ริมวังท่าพระต่อที่ท่าช้างวังหลวง ปัจจุบันเรียกชื่อว่า “ถนนหน้าพระลาน”

ถนนจักรวรรดิวังหน้า (๓) เป็นถนนที่เชื่อมต่อตรงจากถนนหน้าจักรวรรดิวังหลวงตรงป้อมเผด็จัดสกรในแนวเดียวกันออกไปทางทิศเหนือ จนถึงป้อมมุกดาพิศาลมุมกำแพงวังหน้าด้านเหนือ ถนนเส้นนี้ในสมัยรัชกาลที่ ๕ ทรงจัดผังพื้นที่ใหม่ เนื่องจากทรงขยายท้องสนามหลวงและโปรดเกล้าฯ ให้ตัดถนนราชดำเนิน (ใน) ทำให้ไม่ปรากฏแนวถนนเดิมนี้อีก

ถนนเสาชิงช้า (๔) เป็นถนนจากพระราชวังหลวง สู่ทิศตะวันออกของเมืองนับเป็นเส้นทางสำคัญอีกเส้นหนึ่งในสมัยนั้น โดยเริ่มต้นตั้งแต่ถนนหน้าจักรวรรดิวังหลวงข้างพระราชวังหลวงตรงป้อมสัจจรวังจรใจวังข้ามสะพานช้าง-

โรงสีที่คลองคูเมืองเดิมผ่านหน้าวัดสุทัศน์ฯ ซึ่งทรงโปรดเกล้าฯ สร้างขึ้นให้เป็นวัดกลางใจเมืองไปสิ้นสุดที่กำแพงเมืองตรงประตูสำราญราษฎร์

ถนนพระจันทร์ (๕) เริ่มต้นจากปลายถนนหน้าวัดมหาธาตุ บริเวณหน้าพระราชวังบวรสถานมงคล เลียบพระราชวังไปสู่แม่น้ำเจ้าพระยาด้านป้อมพระจันทร์

ถนนหน้าวัดมหาธาตุ (๖) เป็นถนนเชื่อมโยงพระราชวังหลวง และพระราชวังหน้ากล่าวคือตัดตรงจากประตูวิเศษไชยศรีของพระราชวังหลวงสู่ประตูพรหมทวารของพระราชวังบวรฯ ปัจจุบันเรียกชื่อว่า “ถนนหน้าพระธาตุ”

ถนนหน้าโรงไหม (๗) เป็นถนนเลียบพระราชวังบวรฯ ทางด้านเหนือ ลงสู่มแม่น้ำเจ้าพระยาใกล้ปากคลองโรงไหม ปัจจุบันเป็นส่วนหนึ่งของถนนราชินี

ถนนท่าขุนนาง (๘) ตั้งต้นจากพระราชวังหลวงทางด้านทิศตะวันตก ลงสู่มแม่น้ำเจ้าพระยาที่ท่าราชวรดิฐ

ถนนสามเพ็ง (๙) เริ่มตั้งแต่ถนนจักรเพชรจนจดถนนโยธา เป็นถนนจากพระนครสู่ชุมชนใหญ่ของชาวจีน ซึ่งตั้งหลักแหล่งกันอยู่ทางด้านใต้ของพระนคร บริเวณริมแม่น้ำเจ้าพระยา ปัจจุบันเรียกชื่อกันว่า “ตรอกวานิช ๑”

นอกจากถนนที่ตัดขึ้นอย่างเป็นทางการดังกล่าวแล้ว ยังปรากฏว่ามี
การใช้เส้นทางสัญจรทางบกสายย่อย ๆ อีกหลายสาย ทั้งนี้โดยสันนิษฐาน
จากตำแหน่งที่ตั้งขององค์ประกอบเมืองหลายประเภท เช่น ที่ตั้งของกลุ่มวัง
วัดและกลุ่มชุมชนเป็นต้น ทางเดินสายย่อย ๆ นั้นมี ๔ สาย คือ



ถนนหลักเมือง (๑๐) เริ่มตั้งแต่ศาลหลักเมืองไปทาง
ตะวันออก สิ้นสุดที่คลองคูเมืองเดิม สันนิษฐาน
ถึงทิศทางถนนนี้ได้จากตำแหน่งที่ตั้งของ กลุ่มวังริม
ถนนหลักเมือง ซึ่งมีจำนวน วัง ตั้งหันด้านหน้าเข้าหา
กันพาคละ ๓ วัง แสดงว่าควรจะมีถนนคั่นระหว่างกลาง
นั้นด้วย

ถนนบ้านหม้อหรือถนนบ้านญวน (๑๑) ในปัจจุบัน
เป็นถนนพระพิพิธ ต่อกับถนนพระพิทักษ์และถนนพาหุรัด
เริ่มต้นจากวัดพระเชตุพนฯ ริมหอกลองไปทางทิศตะวัน
ออกข้ามคลองคูเมืองเดิม ผ่านไปในหมู่บ้านญวน จนถึง
คลองโอ่งอ่างที่สะพานหันต่อกับถนนสามเพ็ง

ถนนสะพานเสี้ยว (๑๒) เริ่มตั้งแต่เชิงสะพานเสี้ยว
ข้ามคลองคูเมืองเดิมไปทางเหนือ ผ่านวัดชนะสงคราม
และสิ้นสุดที่คลองบางลำภู (ปัจจุบันคือถนนจักรพงษ์)

ถนนพระนคร (๑๓) เป็นถนนเลียบริมกำแพงพระนคร
ด้านใน มีจุดเริ่มตั้งแต่ป้อมพระอาทิตย์ ข้ามคลองโรงไหม
ไปทางด้านเหนือถึงป้อมพระสุเมรุจากนั้นเลี้ยวตามกำแพง
เมืองไปทางทิศตะวันออกวนรอบเมืองจนสิ้นสุดที่ปลาย
ถนนท้ายสนาม มุมกำแพงพระบรมมหาราชวังด้านใต้ ใกล้
แม่น้ำเจ้าพระยา ถนนเส้นนี้แต่เดิมคาดว่าเป็นทางเดิน
แคบ ๆ คดเคี้ยวและไม่ต่อเนื่องกันรอบพระนคร ต่อมา
จึงตัดเป็นถนนรอบเมืองอย่างแท้จริงในสมัยรัชกาลที่ ๔





ถนนพระนครซึ่งที่เลียบริมกำแพงพระบรมมหาราชวังด้านใต้

สมัยรัชกาลที่ ๑ (พ.ศ. ๒๓๒๕-๒๓๕๒)

แผนที่ ๒.๑๓

แสดง เส้นทางสัญจรทางบก

เส้นทางสัญจรทางบกรัชกาลที่ ๑

(ทางดินอัดแน่นหรือปูอิฐเรียงตะแคง)

- ๑) ถนนหน้าจักรวรรดิวังหลวง (ถนนสนามไชย)
- ๒) ถนนท่าช้างวังหลวง (ถนนหน้าพระลาน)
- ๓) ถนนจักรวรรดิวังหน้า
- ๔) ถนนเสาชิงช้า (ถนนบำรุงเมือง)
- ๕) ถนนพระจันทร์
- ๖) ถนนหน้าวัดพระธาตุ (ถนนหน้าพระธาตุ)
- ๗) ถนนหน้าโรงไหม
- ๘) ถนนท่าขุนนาง
- ๙) ถนนสามเพ็ง
- ๑๐) ถนนหลักเมือง
- ๑๑) ถนนบ้านหม้อ หรือ ถนนบ้านญวน (ถนนพระพิพิธ
ถนนพระพิทักษ์ และ ถนนพายุรัต)
- ๑๒) ถนนสะพานเสี้ยว (ถนนจักรพงษ์)
- ๑๓) ถนนรอบพระนคร

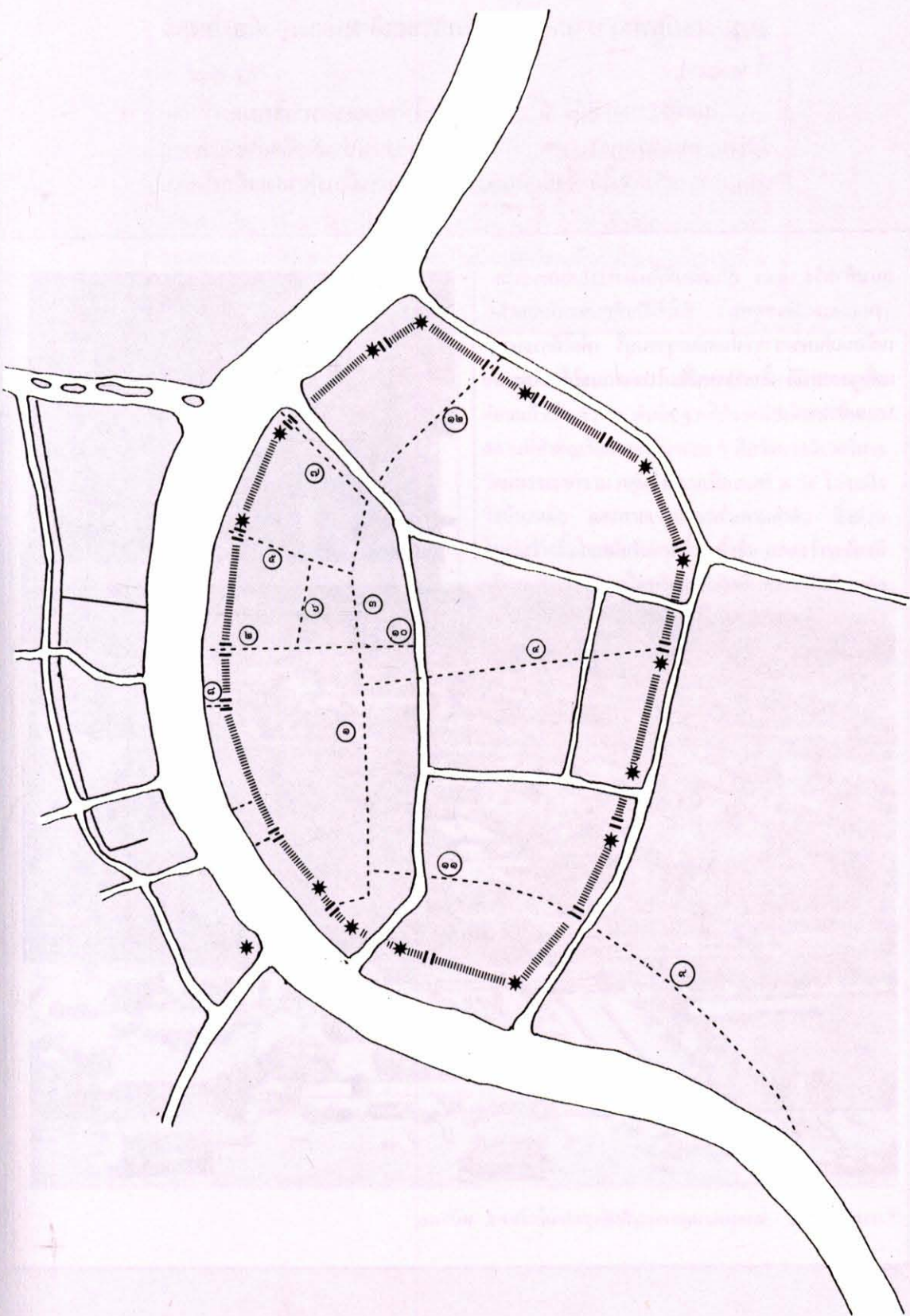
☀ ป้อม

||| ประตูเมือง

..... กำแพง

— ทางเดินเดิม


- - - ทางเดินใหม่



ถนนในสมัยพระบาทสมเด็จพระพุทธเลิศหล้านภาลัย (แผนที่ ๒.๑๔)

ในสมัยรัชกาลที่ ๒ นี้โปรดเกล้าฯ ให้ขยายเขตพระบรมมหาราชวังลงมาจดเขตวัดพระเชตุพนฯ จึงได้สร้างถนนประชิดติดกำแพงพระบรมมหาราชวังด้านใต้ จึงมีถนนตัดใหม่ในรัชกาลนั้นเพียงสายเดียวได้แก่

ถนนท้ายวัง (๑๔) เป็นถนนที่คั่นระหว่างเขตพระราชวังหลวงและวัดเชตุพนฯ ซึ่งใช้เป็นที่อยู่อาศัยกับเขตวัดเหมือนเช่นพระราชวังในสมัยกรุงธนบุรี เพื่อให้กระบวนแห่พระราชพิธี สามารถเคลื่อนไปตามถนนได้รอบพระบรมมหาราชวัง^๑



^๑ กรมศิลปากร, จดหมายเหตุการอนุรักษ์กรุงรัตนโกสินทร์, หน้า ๕๑

ถนนในสมัยพระบาทสมเด็จพระนั่งเกล้าเจ้าอยู่หัว (แผน ที่ ๒.๑๕)

รูปแบบโครงข่ายของการสัญจรภายในเมืองในรัชกาลนี้ ยังคงเป็นแบบแผนเดียวกับวางไว้ตั้งแต่ครั้งรัชกาลที่ ๑ มีเส้นทางย่อย ๆ เพิ่มอีกเพียงไม่กี่สาย ซึ่งเป็นผลมาจากความเจริญและการขยายตัวของชุมชน เส้นทางสัญจรที่จะกล่าวถึงต่อไปนี้สันนิษฐานว่า น่าจะเป็นลักษณะทางเดินธรรมดา ก่อนได้รับการปรับปรุงตัดเป็นถนนอย่างแท้จริงในสมัยรัชกาลที่ ๔ คือ



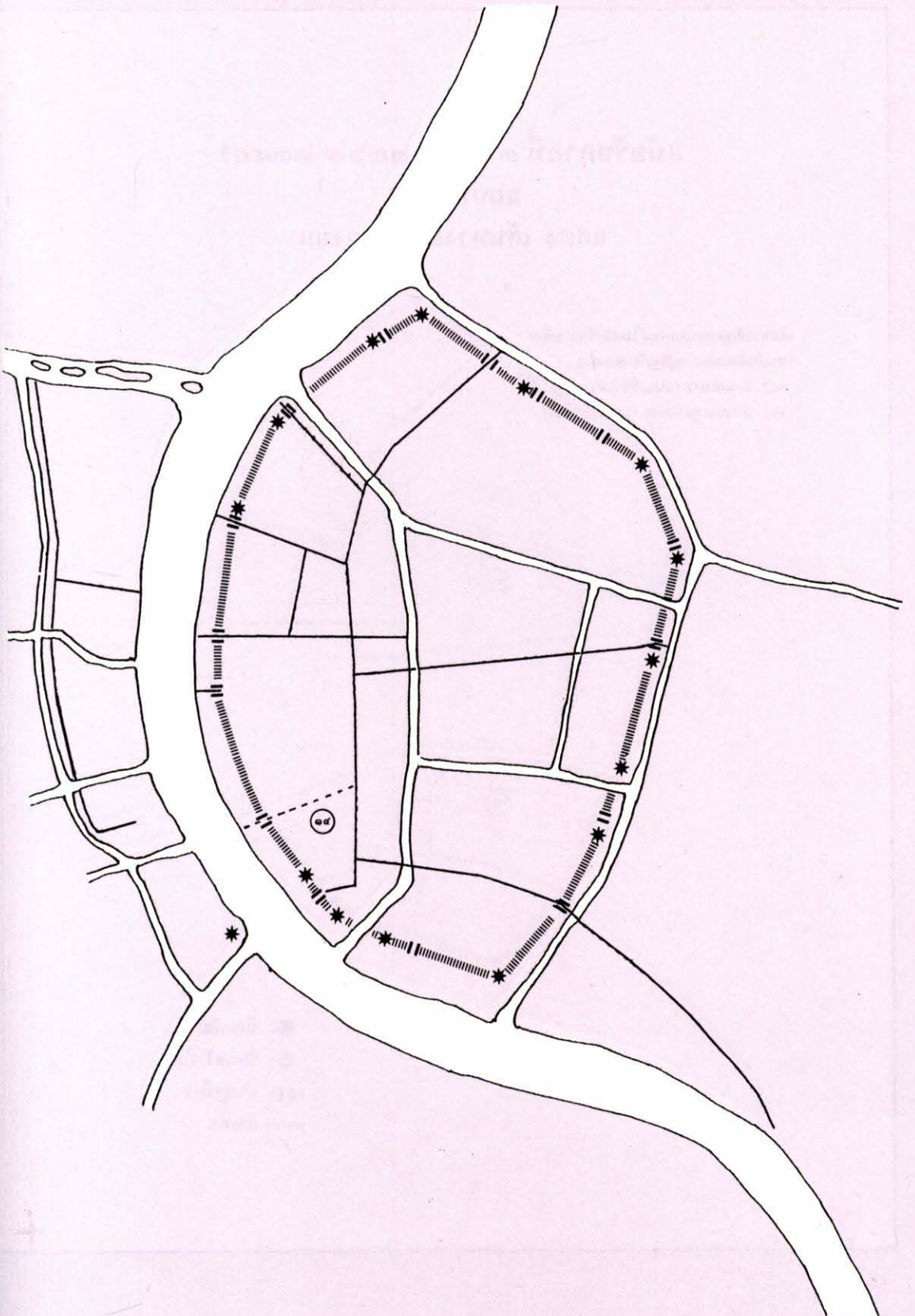
ถนนบ้านตะนาว (๑๕) เส้นทางเดินนี้คงจะปรากฏขึ้นก่อนแล้วเป็นช่วง ๆ สันนิษฐานได้จากตำแหน่งที่ตั้งของสถานที่สำคัญเรียงรายเป็นระยะ ๆ คือวัดบวรนิเวศวิหาร วัดมเหยงคณ์พาราม กลุ่มวังถนนเฟื่องนคร ๓ วัง ไปจนถึงวังบ้านหม้อ และศาลเจ้าบ้านหม้อตามลำดับ ซึ่งส่วนใหญ่สร้างขึ้นในสมัยรัชกาลที่ ๓ ทั้งสิ้น แสดงว่าจะต้องมีเส้นทางติดต่อสัญจรในบริเวณนี้เกิดขึ้นพร้อมกันด้วย วังถนนเฟื่องนคร วังเหนือหันหน้าสู่ถนน ขณะที่อีกสองวังหันหน้าสู่คลองในปัจจุบันถนนบ้านตะนาวส่วนหนึ่งของถนนเฟื่องนคร

ถนนประตูสามยอด (๑๖) เส้นทางนี้ คงเป็นเพียงทางเดินภายในชุมชนซึ่งไม่มีความสำคัญมากนัก สันนิษฐานว่าในระยะแรก ถนนประตูสามยอดคือเส้นทางที่เชื่อมจากท้ายพระราชวังหลวงมาสู่ประตูสามยอด ซึ่งเป็นประตูเมืองสำคัญทางด้านทิศตะวันออกเฉียงใต้ของพระนคร มีสถานที่สำคัญตั้งอยู่ใกล้เคียงคือกลุ่มวังริมถนนมหาชัย ๓ วัง ซึ่งตั้งเรียงรายจากทางใต้แถบประตูสะพานหันขึ้นไปถึงบริเวณใกล้ๆ ประตูสามยอด

สมัยรัชกาลที่ ๒ (พ.ศ. ๒๓๕๒-๒๓๖๗)
แผนที่ ๒.๑๔
แสดง เส้นทางสัญจรทางบก

เส้นทางสัญจรทางบกใหม่ในสมัยรัชกาลที่ ๒
(ทางดินอัดแน่นหรือปูอิฐเรียงตะแคง)
14) ถนนท้ายวัง

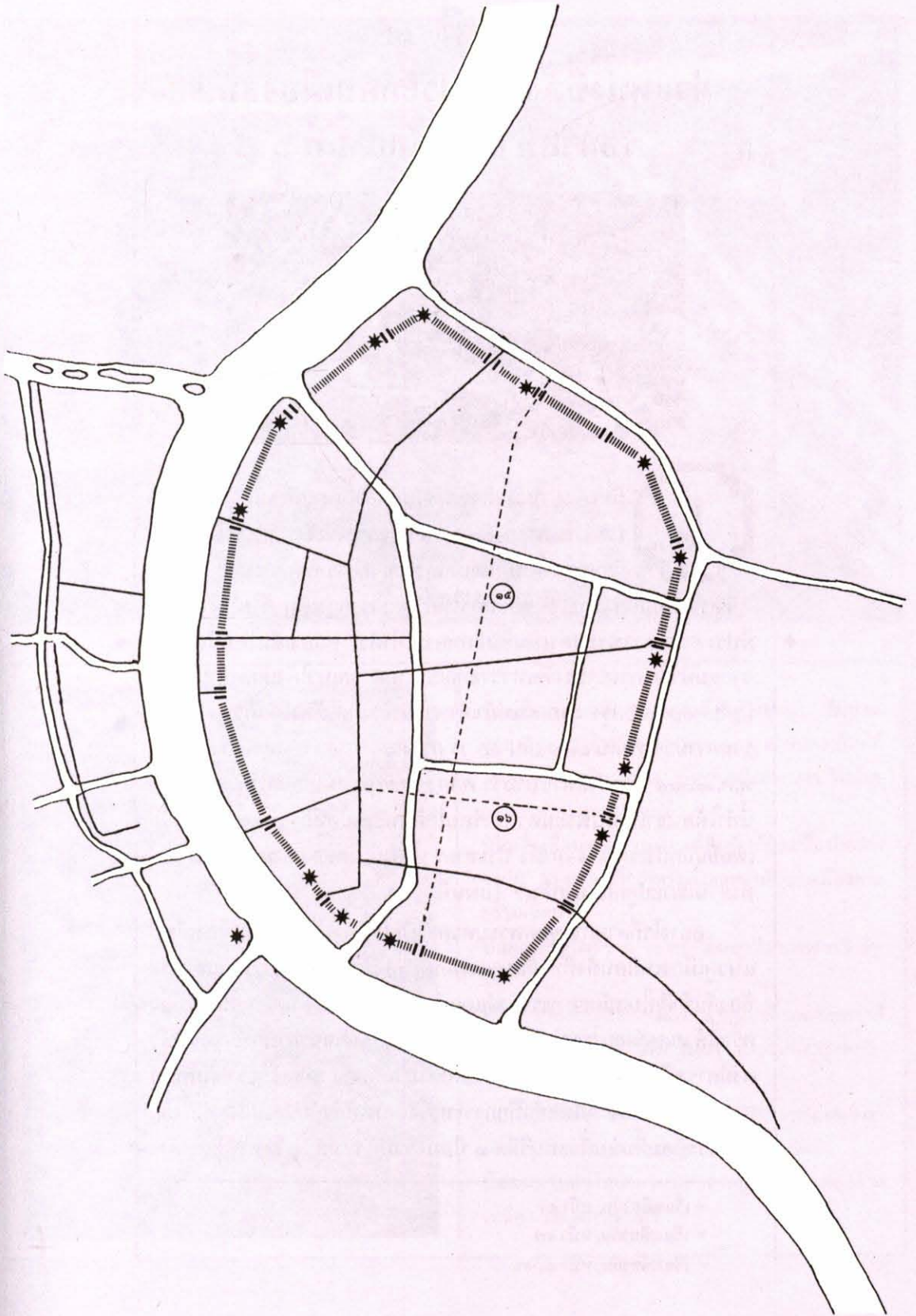
☼ ป้อม
"||" ประตูเมือง
"....." กำแพง
— ทางเดินเดิม
---- ทางเดินใหม่



สมัยรัชกาลที่ ๓ (พ.ศ. ๒๓๖๗-๒๓๙๔)
แผนที่ ๒.๑๕
แสดง เส้นทางสัญจรทางบก

เส้นทางสัญจรทางบกใหม่ในสมัยรัชกาลที่ ๓
(ทางดินอัดแน่นหรือปูอิฐเรียงตะแคง)
๑๕) ถนนตะนาว (ถนนเฟื่องนคร)
๑๖) ถนนประตู่สามยอด (ถนนเจริญกรุง)

- * ป้อมเดิม
- ☼ ป้อมสร้างใหม่
- ...|... ประตูเมือง
- กำแพง



บทที่ ๓

ตำแหน่งที่ตั้งองค์ประกอบเมืองสมัย รัชกาลที่ ๔ - รัชกาลที่ ๖



เมื่อพระบาทสมเด็จพระจอมเกล้าเจ้าอยู่หัว เสด็จขึ้นครองราชย์ ในพ.ศ. ๒๓๙๔ นั้น โปรดฯ ให้เจ้าพระยาศรีสุริยวงศ์ที่สมุหกลาโหมเป็นแม่กองอำนวยการขุดคูพระนคร อีกเส้นหนึ่งเพื่อเป็นการขยายเขตพระนครให้กว้างขวางกว่าเดิม ด้วยในเวลานั้นมีประชาชนชาวพระนครเพิ่มขึ้นอีกหลายเท่าตัว คลองเส้นใหม่นี้เริ่มต้นจากแม่น้ำเจ้าพระยาข้างวัดเทวราชกุญชร ขุดตามแนวโค้งเดิมคล้ายขนานมากับคลองรอบกรุง มาออกแม่น้ำเจ้าพระยาข้างทิศใต้ริมวัดแก้วฟ้า (เดิม) รวมความยาวทั้งสิ้น ๑๓๗ เส้น ๑๐ วา กว้าง ๑๐ วา ลึก ๖ ศอก แล้วเสร็จใน พ.ศ. ๒๓๙๕ พระราชทานนามว่า *คลองผดุงกรุงเกษม*^๑ การขุดคลองครั้งนี้ทำให้อาณาเขตในพระนครกรุงรัตนโกสินทร์มีเนื้อที่ถึง ๕,๕๕๒ ไร่ หรือเพิ่มขึ้นอีกประมาณ ๑ เท่าตัว ประชากร ๒ ฟากฝั่งคลองเข้ามาตั้งบ้านเรือนทำสวนเพาะปลูกกันมากขึ้น^๒ (แผนที่ ๓.๑)

อย่างไรก็ตามการขุดคูพระนครครั้งนี้ ไม่มีการก่อกำแพงเมืองเลียบบแนวคูเมืองเหมือนดังที่ทำกันมาแต่ก่อน เนื่องด้วยยุทธวิธีการรบและการป้องกันข้าศึกในสมัยของพระองค์แตกต่างไปจากในอดีต และการขุดคูเมืองครั้งนี้ด้วยเหตุผลการขยายเมืองและเพิ่มเส้นทางสัญจรเป็นสำคัญแต่ก็ยังคงมีการสร้างป้อมปราการเรียงรายไปตามริมคลอง สำหรับเวลาคับขันก็อาจจัดกำลังต้านทานโดยชักปีกการะหว่างป้อมให้ถึงกันตลอดได้ ทั้งยังได้สร้างป้อมขึ้นบนฝั่งธนบุรีอีก ๑ ป้อม รวมทั้งหมด ๘ ป้อม^๓ คือ

^๑ เรื่องเดียวกัน, หน้า ๕๔

^๒ เรื่องเดียวกัน, หน้า ๕๗

^๓ เรื่องเดียวกัน, หน้า ๕๔-๕๕



ป้อมป้องกันจามิตร (๑๖) ตั้งอยู่ฝั่งธนบุรี ริมปากคลองสาน ตรงข้ามกับปากคลองผดุงกรุงเกษมทางด้านใต้

ป้อมปิดบังจามิตร (๑๗) ตั้งอยู่บนฝั่งพระนคร ริมปากคลองผดุงกรุงเกษมทางด้านใต้

ป้อมฮักเหี้ยมหาญ (๑๘) ตั้งอยู่ใกล้ป้อมป้องกันจามิตร เป็นห้องเล็กสำหรับยิงสลุดค้ำบัชแกเมืองตามธรรมเนียม

ป้อมผลาญไฟรืราบ (๑๙) ตั้งอยู่บริเวณตลาดหัวลำโพง

ป้อมปราบศัตรูพ่าย (๒๐) ตั้งอยู่ใกล้สะพานนพวงศ์

ป้อมทำลายแรงปรบึกษ์ (๒๑) ตั้งอยู่มุมถนนหลานหลวง เชิงสะพานขาว

ป้อมหักกำลังดิษกร (๒๒) ตั้งอยู่บริเวณถนนราชดำเนินนอก ระหว่างวัดมกุฏฯ และวัดโสมนัสฯ

ป้อมมหานครรักษา (๒๓) ตั้งอยู่ปากคลองผดุงด้านเหนือ ใกล้วัดนรนาถา

ตั้งแต่รัชสมัยพระบาทสมเด็จพระจุลจอมเกล้าเจ้าอยู่หัว รัชกาลที่ ๕ เป็นต้นมา ไม่มีการขยายเขตเมืองหรือการป้องกันภัยจากข้าศึกด้วยการขุดคูเมือง สร้างป้อมปราการ หรือกำแพงพระนครอีกต่อไป เนื่องด้วยกรุงรัตนโกสินทร์ในเวลานั้นเริ่มย่างเข้าสู่ความเจริญด้วยเทคโนโลยีสมัยใหม่ เมืองเติบโตและขยายกว้างไกลออกไปด้วยการขุดคลอง ตัดถนน และขยายถนนเดิมทั้งภายในและภายนอกพระนคร กำแพงพระนครที่มีอยู่บางส่วนกลายเป็นสิ่งไม่จำเป็น เริ่มเป็นที่กีดขวางความต่อเนื่องของพื้นที่ ดังนั้นจึงปรากฏว่าเริ่มมีการรื้อกำแพงและป้อมปราการพระนครบางจุดลงด้วยสาเหตุต่าง ๆ กัน (แผนที่ ๓.๒-๓.๓) ดังนี้คือ

การรื้อเพื่อตัดหรือขยายถนนในสมัยรัชกาลที่ ๕ ประตู่ท่าพระ หรือที่เดิมเรียกว่า “ประตู่ท่าช้าง” ในครั้งแรกนั้นมีการรื้อประตูนี้เพราะได้มีการอัญเชิญพระพุทธรูปจากเมืองสุโขทัยมาประดิษฐานที่วัดสุทัศน์ในสมัยรัชกาลที่ ๑ โดยอัญเชิญขึ้นที่ท่านี้ ประตูนั้นจึงได้ชื่อตามท่าหน้านั้นว่าประตู่ท่าพระ เป็นต้นมา ในสมัยรัชกาลที่ ๕ มีการขยายถนนมหาธาตุ ซึ่งเป็นส่วนหนึ่งของถนนรอบพระนครชั้นใน จึงได้รื้อประตูและกำแพงเมืองบริเวณนี้ลงไปด้วย

ป้อมจักรเพชรและกำแพงเมืองบริเวณป้อม ร็อลงเมื่อมีการตัดถนนจักรเพชร ตัวป้อมและกำแพงอยู่ในแนวถนนปัจจุบัน

ประตูสำราญราษฎร์ ประตูนี้เดิมมีความสำคัญมากในสมัยรัชกาลที่ ๑ นั้น ทรงสร้างประตูนี้เพื่อให้ประชาชนได้ออกมาเล่นสัควา และการละเล่นอื่น ๆ ที่คลองมหานาค ในสมัยรัชกาลที่ ๕ ได้มีการรื้อประตูเพื่อขยายถนนและทำสะพานคอนกรีตข้ามคลองรอบกรุงไปอีกฟากหนึ่ง ชื่อว่า สะพานสมมตอมรรค

ประตูพฤติบาท เป็นประตูทางเข้า-ออกทางด้านทิศตะวันออกเฉียงเหนือ ในสมัยรัชกาลที่ ๕ มีการตัดถนนนครสวรรค์ (หรือ ถนนนางเลิ้ง) และต่อมาก็มีการตัดถนนราชดำเนินผ่านบริเวณนี้ จึงได้ทำการรื้อประตูและกำแพงส่วนนี้ลง แต่ยังคงเหลือป้อมมหากาฬ ซึ่งอยู่ใกล้กันไว้ เพราะไม่อยู่ในแนวทางของถนน

ประตูช่องกุดและกำแพงเมืองตรงท่าเตียน ร็อลงเนื่องจากในสมัยรัชกาลที่ ๕ นี้ทรงโปรดฯ ให้สร้างวังพระราชทานกรมหมื่นพิชัยมหินทโรดมพระราชนัดดาที่บริเวณริมแม่น้ำใต้ตลาดท่าเตียน นอกกำแพงเมือง กรมหมื่นพิชัยฯ จึงขอพระราชทานรื้อประตูและกำแพงเมืองส่วนนี้ออกเพื่อทำเป็นทางรถเข้าไปยังตัวตึกได้สะดวก และภายหลังเมื่อสิ้นพระชนม์ (ในรัชกาลที่ ๕) ทายาทขายวังแก่เอกชนเพื่อปลูกสร้างอาคารพาณิชย์ซึ่งปัจจุบันคือ ย่านการค้าด้านใต้ของตลาดท่าเตียน จึงได้มีการรื้อกำแพงบริเวณนี้ออกไปด้วย

การรื้อเพื่อสร้างอาคารและย่านการค้าสมัยใหม่ สมัยรัชกาลที่ ๕

ป้อมมหาฤกษ์ บริเวณป้อมนี้เดิมมีการสร้างวังและบ้านเรือนของข้าราชการมากมาย แต่การติดต่อกับภายในเมืองยังคงใช้ประตูพระนครและช่องกุด จนถึงสมัยรัชกาลที่ ๕ จึงเห็นและได้ป้อมมหาฤกษ์ กลายเป็นโรงเรียนสุนันทาลัย (โรงเรียนราชินีล่าง ในปัจจุบัน) ฉะนั้นเมื่อมีการรวมพื้นที่จึงได้รื้อป้อมมหาฤกษ์ซึ่งอยู่ตรงกลางออกเสีย เพื่อให้เป็นพื้นที่เดียวกัน สามารถสร้างอาคารเรียนเพิ่มเติมได้สะดวก

สมัยรัชกาลที่ ๖

ประตูสามยอด หรือที่เรียกว่า “ประตูสะพานเหล็ก” นับเป็นประตูสำคัญประตูหนึ่งโดยเฉพาะในสมัยรัชกาล

ที่ ๔ ซึ่งโปรดฯ ให้ทำการตัดถนนเจริญกรุงขึ้นโดยมีประตูสามยอดนี้คร่อมถนนเจริญกรุงอยู่ ต่อมาในสมัยรัชกาลที่ ๖ (เข้าใจว่าเป็นเพราะประตูสะพานหันได้พังลงมา) จึงโปรดฯ ให้รื้อกำแพงพระนครด้านนี้ รวมทั้งประตูสามยอดออกเสียด้วย ซึ่งสมเด็จพระเจ้าฟ้ากรมพระยาภาณุพันธุวงศ์วรเดช จึงโปรดฯ ให้สร้างตึกแถวตลอดไปจนถึงสะพานเหล็ก (สะพานดำรงสถิตย์)

การรื้อเพราะประตูเมืองเก่าแก่พังลงมาเอง สมัยรัชกาลที่ ๖

ประตูสะพานหัน ประตูนี้กล่าวกันว่าเป็นประตูที่มีคนเข้า-ออกมากที่สุด สาเหตุน่าจะเป็นเพราะอยู่ตรงกับทางเข้าสู่ “สำเพ็ง” ชุมชนใหญ่ของชาวจีนและเป็นบริเวณที่มีการทำธุรกิจค้าขายมากที่สุดแห่งหนึ่ง บริเวณนี้จึงเป็นจุดยุทธศาสตร์สำคัญของพระนครเห็นได้จากในสมัยรัชกาลที่ ๓ ทรงโปรดฯ ให้สร้างวังขึ้นถึง ๓ วัง เพื่อกำกับ

ทางเข้า-ออกนี้ และในสมัยรัชกาลที่ ๕ ก็ทรงโปรดฯ ให้สร้างวังบูรพาภิรมย์และโปรดฯ ให้พระเจ้าน้อยยาเธอสมเด็จเจ้าฟ้ากรมพระยาภาณุพันธุวงศ์วรเดช เสด็จมาประทับกำกับไว้

เดิมเมื่อแรกสร้างกรุง ประตูสะพานหันเป็น ประตูยอดหลังคายอดเป็นไม้ ต่อมาในสมัยรัชกาลที่ ๓ ยอดหลังคาที่เป็นไม้ได้ผุพังลง ปรากฏว่าในเวลานั้น ประตูยอดที่ประตูพุดธิบาศ ได้พังลงมาทับคนตาย จึงโปรดฯ ให้รื้อประตูยอดทั้งหมดลงทำเป็นซุ้มหอรบ มีหลังคาและในรัชกาลที่ ๕ จึงแปลงประตูหอรบก่ออิฐ ทำเป็นประตูยอดใหม่ แต่ประตูสะพานหันนั้นทำเป็น ประตูตัด มีคาน้ำฟ้าอยู่ข้างบน และได้เปลี่ยนแปลงอีกครั้ง ใน ร.ศ. ๑๐๗ (พ.ศ. ๒๔๓๒) แปลงสร้างเป็นประตูยอด ประตูนี้มีอายุต่อมาอีก ๒๔ ปี (พ.ศ. ๒๔๕๕ ตรงกับรัชกาลที่ ๖) จึงพังลงมา



ประตูสะพานหัน

สมัยรัชกาลที่ ๔ (พ.ศ. ๒๓๙๔-๒๔๑๑)

แผนที่ ๓.๑

แสดง ป้อม, กำแพง, ประตูเมือง

ป้อมปราการสร้างใหม่ในสมัยรัชกาลที่ ๔

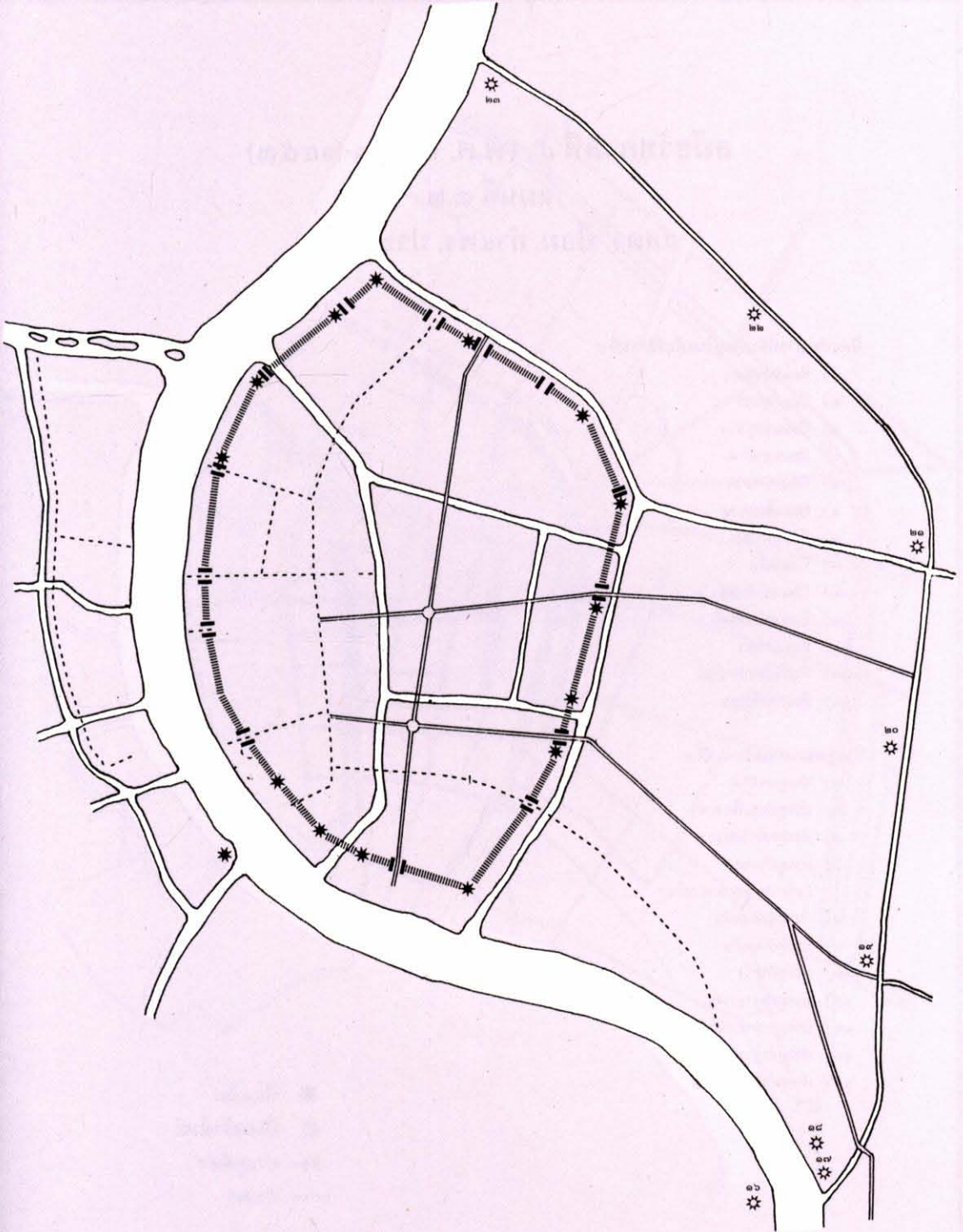
- ๑๖) ป้อมป้อมปัจจามิตร
- ๑๗) ป้อมป้อมปัจจามิตร
- ๑๘) ป้อมฮักเหี่ยมหาญ (ป้อมเล็กสำหรับยิงสลุต)
- ๑๙) ป้อมผลาญไฟรีราบ
- ๒๐) ป้อมปราบศัตรูพ่าย
- ๒๑) ป้อมทำลายแรงปรบึกษ์
- ๒๒) ป้อมหักกำลังคัษกร
- ๒๓) ป้อมมหานครรักษา

* ป้อมเดิม

☼ ป้อมสร้างใหม่

—|— ประตูเมือง

..... กำแพง



สมัยรัชกาลที่ ๕ (พ.ศ. ๒๔๑๑-๒๔๕๓)

แผนที่ ๓.๒

แสดง ป้อม, กำแพง, ประตูเมือง

ป้อมปราการที่ยังคงอยู่ในสมัยรัชกาลที่ ๕

- ๑) ป้อมพระสุเมรุ
- ๒) ป้อมยุคนธร
- ๓) ป้อมมหาปราบ
- ๔) ป้อมมหากาฬ
- ๕) ป้อมหุมทลวง
- ๖) ป้อมเสือหยาน
- ๗) ป้อมมหาไชย
- ๘) ป้อมผีเสื้อ
- ๑๒) ป้อมพระจันทร์
- ๑๓) ป้อมพระอาทิตย์
- ๑๔) ป้อมอสิณธร
- ๑๕) ป้อมวิไชยประสิทธิ์
- ๑๖) ป้อมปัจจามิตร

ประตูพระนครในรัชกาลที่ ๕

- ๑) ประตูบางลำภู
- ๒) ประตูถนนเฟื่องนคร
- ๓) ประตูหน้าวัดบวรรา
- ๖) ประตูสามยอด
(หรือประตูสะพานเหล็ก)
- ๗) ประตูสะพานหัน
- ๘) ประตูบ้านหม้อ
- ๙) ประตูท้ายวัง
- ๑๐) ประตูท่าราชวรดิฐ
- ๑๒) ประตูท่าพระจันทร์
- ๑๓) ประตูท่าช้างวังหน้า
- ๑๔) ประตูท่าพระอาทิตย์

* ป้อมเดิม

☼ ป้อมสร้างใหม่

—|— ประตูเมือง

..... กำแพง



สมัยรัชกาลที่ ๖ (พ.ศ. ๒๔๕๓-๒๔๖๘)

แผนที่ ๓.๓

แสดง ป้อม, กำแพง, ประตูเมือง

ป้อมปราการที่ยังคงอยู่ในสมัยรัชกาลที่ ๖

- ๑) ป้อมพระสุเมรุ
- ๔) ป้อมมหากาฬ
- ๑๒) ป้อมพระจันทร์
- ๑๓) ป้อมพระอาทิตย์
- ๑๔) ป้อมอสิณธร
- ๑๕) ป้อมวิชัยประสิทธิ์
- ๑๖) ป้อมปัจจามิตร

ประตูพระนครในสมัยรัชกาลที่ ๖

- ๑) ประตูบางลำภู
- ๒) ประตูถนนเฟื่องนคร
- ๓) ประตูหน้าวัดบวรฯ
- ๑๐) ประตูท่าราชวรดิฐ
- ๑๒) ประตูท่าพระจันทร์
- ๑๓) ประตูท่าช้างวังหน้า
- ๑๔) ประตูท่าพระอาทิตย์

* ป้อม
-| | - ประตูเมือง
..... กำแพง



พระราชวังและวัง

ตำแหน่งที่ตั้งของพระราชวังและวังในสมัยพระบาทสมเด็จพระจอมเกล้าเจ้าอยู่หัว (แผนที่ ๓.๕)

ในช่วงรัชกาลนี้ พระบาทสมเด็จพระจอมเกล้าเจ้าอยู่หัวโปรดเกล้าฯ ให้สร้างพระราชวังในพระนครขึ้น ๓ แห่งและพระบาทสมเด็จพระปิ่นเกล้าเจ้าอยู่หัวโปรดฯ ให้สร้างขึ้นอีก ๑ แห่งรวมเป็น ๔ แห่งคือ



พระราชวังปทุมวัน (๗๓) ตั้งอยู่ในที่นาริมคลองแสนแสบฝั่งใต้ (ปัจจุบันคือศูนย์การค้าวังเพชรบูรณ์) วัดดุประสงค์เพื่อเป็นที่เสด็จประพาสเท่านั้น

พระราชวังนันทอุทยาน (๗๔) ตั้งอยู่ริมคลองมอญฝั่งเหนือ (ปัจจุบันคือสวนอนันต์) วัดดุประสงค์เพื่อเป็นที่ประทับของพระราชโอรสและพระราชธิดาในพระบาทสมเด็จพระจอมเกล้าเจ้าอยู่หัว เมื่อพระองค์เสด็จสวรรคตไปแล้ว

พระราชวังสราญรมย์ (๗๕) ตั้งอยู่ริมถนนสนามชัยตรงข้ามพระบรมมหาราชวังด้านตะวันออก มูลเหตุที่สร้างพระราชวังแห่งนี้ก็เนื่องด้วยในปลายรัชสมัยของ

พระองค์ ทรงมีพระราชดำริว่า เมื่อพระราชโอรสองค์ใหญ่ (ต่อมาคือพระบาทสมเด็จพระจุลจอมเกล้าเจ้าอยู่หัว) ทรงเจริญพระชันษาและทรงผนวชพระแล้ว พระองค์จะทรงมอบราชสมบัติพระราชทาน ส่วนพระองค์จะเสด็จไปประทับที่พระราชวังสราญรมย์แห่งนี้ในตำแหน่งพระเจ้าหลวงเป็นที่ปรึกษาราชการแผ่นดิน แต่พระองค์ได้เสด็จสวรรคตเสียก่อน

พระบวรราชวังใหม่ (๗๖) พระบาทสมเด็จพระปิ่นเกล้าเจ้าอยู่หัวโปรดฯ ให้สร้างขึ้น โดยขยายเขตพระราชวังบวรสถานมงคลออกไปทางด้านทิศเหนือจนละพากับคลองคูเมืองเดิม เพื่อเป็นที่ประทับ

นอกจากการสร้างพระราชวังทั้ง ๔ แห่ง แล้วยังโปรดเกล้าฯ ให้สร้างวังใหม่และปรับปรุงวังเดิมในที่ต่าง ๆ เพื่อพระราชทานพระราชโอรส พระบาทสมเด็จพระจอมเกล้าเจ้าอยู่หัวและพระบาทสมเด็จพระปิ่นเกล้าเจ้าอยู่หัว รวมทั้งสิ้น ๒๖ วัง

พระราชโอรสในพระบาทสมเด็จพระจอมเกล้าเจ้าอยู่หัว ได้รับพระราชทานวังให้เป็นที่ประทับ แบ่งได้เป็น ๓ ระยะเวลาคือ

ระยะที่ ๑ เป็นระยะที่พระราชโอรสเจริญพระชันษาออกวังได้เมื่อเสด็จเถลิงถวัลยราชสมบัติ

ระยะที่ ๒ เป็นระยะที่พระราชโอรสเจริญพระชันษาออกวังได้ในสมัยรัชกาลที่ ๔ และได้ลงมือปลูกตำหนักพระราชทานไปบ้างแล้วบางส่วน

ระยะที่ ๓ เป็นระยะที่พระราชโอรสเจริญพระชันษาออกวังได้ในสมัยรัชกาลที่ ๕ พระบาทสมเด็จพระจุลจอมเกล้าเจ้าอยู่หัว จึงได้จัดพระราชทานโดยสร้างขึ้นในที่ดินที่รัชกาลที่ ๔ ได้พระราชทานไว้ให้แต่เดิมนอกจากนั้นพระราชโอรสหลายพระองค์ก็ได้รับพระราชทานให้ไปประทับที่วังเก่าที่มีมาตั้งแต่รัชกาลก่อนๆ ซึ่งภายหลังมักจะไปสร้างวังส่วนพระองค์ขึ้นในที่แห่งใหม่

วังที่สร้างขึ้นในระยะที่ ๑ เป็นวังที่สร้างขึ้นใหม่ในสมัยรัชกาลที่ ๔ มีจำนวน ๒ วังตั้งอยู่ริมคลองบางลำภูหน้าวัดบวรนิเวศวิหาร (๗๗, ๗๘) วังที่สร้างขึ้นในระยะที่ ๒ และระยะที่ ๓ เป็นวังที่สร้างขึ้นในสมัยรัชกาลที่ ๔ และรัชกาลที่ ๕ ส่วนใหญ่จะตั้งอยู่ในบริเวณวังที่มีมาตั้งแต่สมัยรัชกาลที่ ๒ และรัชกาลที่ ๓ บางวังก็เป็นวังที่มีอยู่เดิมเช่น วังท้ายวัดโพธิ์บางวังก็เป็นที่ตั้งของวังเดิม แต่แบ่งเขตวังใหม่แล้วสร้างตำหนักใหม่ เช่นวังริมสะพานช้างโรงสี วังริมประตูสำราญราษฎร์ วังถนนมหาชัยบางวังและอีกหลายวังสร้างขึ้นในที่มรดกทางเจ้าจอมมารดาตำแหน่งที่ตั้งของวังที่สร้างขึ้นในระยะที่ ๒ และระยะที่ ๓ นี้ แบ่งเป็นบริเวณได้ดังนี้

บริเวณ ๒ ฝั่งถนนบำรุงเมือง สร้างขึ้นจำนวน ๖ วัง บางวังสร้างขึ้นในที่ดินของวังเดิมที่มีมาตั้งแต่สมัยรัชกาลที่ ๓ ที่เรียกกันว่า วังริมประตูสำราญราษฎร์บางวังก็สร้างขึ้นบนที่ดินผืนใหม่

วังทางด้านทิศใต้ของถนนบำรุงเมืองได้แก่ วังกรมหลวงพรหมวรานุรักษ์ (๗๙) วังกรมหมื่นราชศักดิ์สโมสร (๘๐)

และวังกรมขุนสิริธัชสังกาศ (๘๑)

ส่วนวังทางด้านทิศเหนือของถนนบำรุงเมืองได้แก่ วังกรมหลวงสรรพสิทธิประสงค์วังกรมพระสมมตอมรินทร์ วังสมเด็จฯ กรมพระยาเทวะวงศ์วโรปการ แต่การสร้างวังนั้นสร้างขึ้นเพียงวังเดียวคือ วังกรมพระสมมตอมรินทร์ (๘๒) ฉะนั้นในสมัยรัชกาลที่ ๕ เมื่อโปรดเกล้าฯ ให้หรือประตุสำราญราษฎร์ เพื่อขยายถนนและทำสะพานข้ามคลองรอบกรุงไปสู่อีกฝั่งหนึ่ง สะพานนี้จึงมีชื่อตามพระนามเจ้านายที่ประทับบริเวณนี้คือ สะพานสมมตอมรรมารด

บริเวณริมคลองวัดสุทัศน์ โปรดเกล้าฯ ให้สร้างวังขึ้น ๒ วัง คือวังกรมหมื่นพงศาติศรมหิป (๘๓) และวังกรมขุนมรุพงศ์สิริพัฒน์ (๘๔) วังทั้ง ๒ แห่งนี้ตั้งอยู่ริมคลองวัดสุทัศน์ หลังวังติดกับวังกรมหมื่นราชศักดิ์สโมสร และวังกรมขุนสิริธัชสังกาศ ตามลำดับ (ปัจจุบันคือ ดึกแถวริมถนนศิริพงษ์และโรงเรียนเบญจมราชาลัย)

บริเวณริมถนนมหาชัย ตามแนวเขตกำแพงเมือง นับตั้งแต่ประตูสะพานหันไปจดวังริมถนนบำรุงเมือง สร้างวัง

ขึ้น ๕ วังได้แก่ วังสมเด็จฯ กรมพระยาดำรงราชานุภาพ (๘๕) (ปัจจุบันคือย่านการค้าวังบูรพา) วังกรมหลวงพิชิตปรีชากร (๘๖) วังกรมหมื่นมหิศรราชหฤทัย (๘๗) (ปัจจุบันคือส่วนหนึ่งของคุกสุโขทัย) วังกรมหมื่นวิจิตรวรณปรีชา (๘๘) และวังสมเด็จฯ กรมพระยาดำรงราชานุภาพ (๘๙) ซึ่งต่อกับวังกรมหลวงพรหมวรานุรักษ์ที่ตั้งอยู่ริมถนนบำรุงเมืองฝั่งใต้

บริเวณถนนตะนาว ตั้งแต่สี่กั๊กเสาชิงช้าริมถนนตะนาว ติดต่อกับศาลเจ้าพ่อเสือ โปรดเกล้าฯ ให้สร้างวังขึ้น ๔ วัง คือ วังกรมหมื่นภูเรศธำรงศักดิ์ (๙๐) วังกรมหลวงสรรพศาสตร์ศุภกิจ (๙๑) และวังกรมพระนราธิปประพันธ์พงศ์ (๙๒) (ปัจจุบันคือแพร่งภูธร แพร่งสรรพศาสตร์และแพร่งนรา) ส่วนวังที่ ๔ ไม่ได้สร้าง

บริเวณริมคลองสะพานถ่าน หรือคลองวัดราชบพิธา โปรดเกล้าฯ ให้สร้างวังพระราชทาน พระองค์เจ้าอนุกรมอนันตนรไชย (๙๓) แต่ได้สิ้นพระชนม์เสียก่อน จึงพระราชทานเป็นที่ประทับของกรมหมื่นเทวะวงศัโรปการ

(พระยศขณะนั้น) เมื่อมีการตัดถนนผ่านวังนี้จึงเรียกว่า ถนนอนุกรมอนันต์ ตามพระนามของเจ้าของวัง (ปัจจุบันคือศูนย์การค้าบาญ์เพ็ญบุญ) นอกจากวังที่สร้างขึ้นในที่ดินที่รัชกาลที่ ๔ พระราชทานแล้ว ยังมีวังที่โปรดเกล้าฯ ให้สร้างขึ้นในที่ดินมรดกฝ่ายเจ้าจอมมารดาเป็นจำนวนหลายวัง บางวังตั้งเรียงรายกันเป็นกลุ่ม บางวังก็กระจัดกระจายไป ส่วนที่เป็นกลุ่มได้แก่ วังเลียบถนนพระอาทิตย์ ในเขตพื้นที่วังหน้ามีจำนวน ๒ วังได้แก่ วังกรมพระนเรศวรฤทธิ์ (๙๔) วังกรมหลวงอดิศรอุดมเดช (๙๕) ซึ่งทรงย้ายมาสร้างจากวังท้ายวัดพระเชตุพนฯ วังทั้ง ๒ แห่งนี้อยู่นอกกำแพงเมือง หน้าวังหันลงสู่แม่น้ำ หลังวังชิดกำแพงเมือง^๑ ส่วนวังที่กระจายออกไปได้แก่ วังสมเด็จกรมพระยาดำรงราชานุภาพ ตั้งอยู่เชิงสะพานเหล็กบน หรือชื่อเป็นทางการว่าสะพานดำรงสถิตย์ ตามพระนามของเจ้าของวัง และวังตลาดน้อย (๙๖) ซึ่งเป็นวังกรมขุนพิทยลาภพฤฒิธาดา ตั้งอยู่ริมถนนเจริญกรุงใกล้กับตลาดน้อย (เชิงสะพานพิทยเสถียร ในปัจจุบัน)

ส่วนพระราชโอรส พระบาทสมเด็จพระปิ่นเกล้าเจ้าอยู่หัว ได้รับพระราชทานวังให้เป็นที่ประทับ แบ่งได้เป็น ๓ ระยะเช่นกันคือ

ระยะที่ ๑ เป็นระยะที่พระราชโอรสเจริญพระชันษาออกวังได้ในขณะที่พระบาทสมเด็จพระปิ่นเกล้าเจ้าอยู่หัวยังดำรงพระชนม์อยู่

ระยะที่ ๒ เป็นระยะที่พระบาทสมเด็จพระปิ่นเกล้าเจ้าอยู่หัวเสด็จสวรรคตแล้ว พระบาทสมเด็จพระจอมเกล้าเจ้าอยู่หัว โปรดเกล้าฯ ให้สร้างวังพระราชทาน


ระยะที่ ๓ ตรงกับรัชกาลที่ ๕ มีพระราชโอรสชั้นเล็กของพระบาทสมเด็จพระปิ่นเกล้าเจ้าอยู่หัว เพิ่งจะเจริญพระชันษาออกวังได้ พระบาทสมเด็จพระจุลจอมเกล้าเจ้าอยู่หัวโปรดเกล้าฯ ให้สร้างวังพระราชทาน

นอกจากนั้น พระราชโอรสหลายพระองค์ก็ได้รับพระราชทานให้ไปประทับที่วังเก่าที่มีมาแต่เดิมในฝ่ายวังหน้า เช่นเดียวกับธรรมเนียมฝ่ายวังหลวง

^๑ สมัยรัชกาลที่ ๗ รั้วกำแพงเมืองออก ส่วนหลังวังจึงกลายเป็นหน้าวังติดถนนพระอาทิตย์ และในรัชกาลเดียวกันนี้โปรดเกล้าฯ ให้สร้างวังกรมพระสวัสดิวัฒนวิศิษฎ์เพิ่มขึ้นอีก ๑ วัง



ตำแหน่งที่ตั้งของวังพระราชโอรสพระบาทสมเด็จพระ
 ปิ่นเกล้าเจ้าอยู่หัว ส่วนใหญ่จะตั้งอยู่ทางทิศเหนือของ
 พระราชวังบวรสถานมงคล มีทั้งที่อยู่ริมแม่น้ำเจ้าพระยา
 ริมคลองคูเมืองเดิมและใกล้วัดชนะสงคราม ฝั่งดังกล่าว
 ได้แก่ วังกรมหมื่นบริรักษ์นรินทรฤทธิ์ (๙๗, ๙๘) (ปัจจุบัน
 อยู่เชิงสะพานพระปิ่นเกล้าตรงบริเวณร้านอาหารครัววัง
 หน้า) วังกรมพระราชวังบวรวิชัยชาญ (พระบวรราชวัง)
 (๙๙) วังกรมหมื่นวรวงศ์สุภากร (๑๐๐) ตั้งอยู่ริมถนน
 ข้าวสาร วังกรมหมื่นจรัสพรปฏิภาณเคยประทับที่วังริม
 สนามวังหน้าวังที่หนึ่ง เมื่อสร้างถนนราชดำเนินในและ
 ปรับปรุงรูปร่างของสนามหลวงในรัชกาลที่ ๕ ฝั่งถูกเรียก
 คิน จึงพระราชทานวังใหม่ริมถนนสามเสน (ปัจจุบันคือ
 บริเวณท่าवासกรี)



สมัยรัชกาลที่ ๔ (พ.ศ. ๒๓๙๔-๒๔๑๑)

แผนที่ ๓.๔

แสดง พระราชวังและวัง

พระราชวังและวังสร้างในสมัยรัชกาลที่ ๔

- ๗๓) พระราชวังปทุมวัน
- ๗๔) พระราชวังนันทอุทยาน
- ๗๕) พระราชวังสราญรมย์
- ๗๖) พระบวรราชวังใหม่
- ๗๗) วังริมคลองบางลำภู วังที่ ๒
- ๗๘) วังริมคลองบางลำภู วังที่ ๓
- ๗๙) วังกรมหลวงพรหมวรานุรักษ์
- ๘๐) วังกรมหมื่นราชศักดิ์สโมสร
- ๘๑) วังกรมขุนสิริธัชสังกาศ
- ๘๒) วังกรมหมื่นสมมตอมรพันธ์
- ๘๓) วังกรมหมื่นพงศาติศรมหิปี
- ๘๔) วังกรมขุนมรุพงศ์สิริพัฒน์
- ๘๕) วังบูรพาภิรมย์
- ๘๖) วังกรมหลวงพิชิตปรีชากร
- ๘๗) วังกรมหมื่นมหิศรราชหฤทัย
- ๘๘) วังกรมหมื่นวิจิตรวราณปรีชา
- ๘๙) วังสมเด็จฯ กรมพระยาวชิรญาณ
- ๙๐) วังกรมหมื่นภูเรศธำรงศักดิ์
- ๙๑) วังกรมหมื่นสรรพศาสตร์ศุภกิจ
- ๙๒) วังกรมพระนราธิปประพันธ์พงศ์
- ๙๓) วังพระองค์เจ้าอุณากรรณอนันตน์วิไชย
- ๙๔) วังริมแม่น้ำเสียบถนนพระอาทิตย์ วังที่ ๒
- ๙๕) วังริมแม่น้ำเสียบถนนพระอาทิตย์ วังที่ ๔
- ๙๖) วังตลาดน้อย
- ๙๗) วังริมแม่น้ำเสียบถนนพระอาทิตย์ วังที่ ๑
- ๙๘) วังริมแม่น้ำเสียบถนนพระอาทิตย์ วังที่ ๓
- ๙๙) วังใหม่ : วังกรมพระราชวังบวรวิชัยชาญ
- ๑๐๐) วังกรมหมื่นนารวดีนสุนทรการ

✳ ป้อม

||| ประตูเมือง

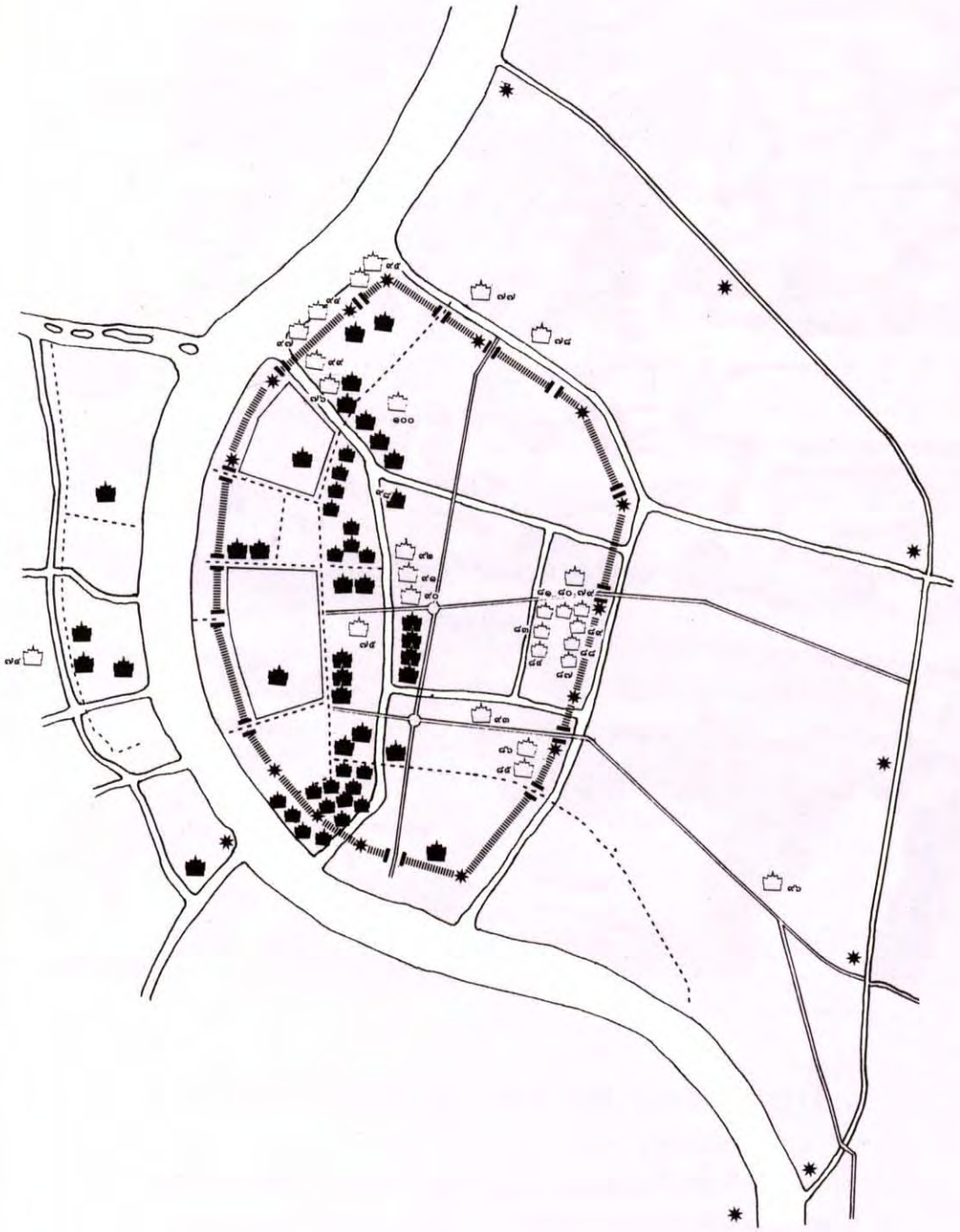
..... กำแพง




พระราชวังและวังใหม่



พระราชวังและวังเดิม





กลุ่มวังสองฝั่งถนนบำรุงเมือง

สาระสำคัญของการสร้างพระราชวังและวังในรัชกาลที่ ๔ ตำแหน่งที่ตั้ง

จะเห็นได้ว่าในรัชกาลนี้ ที่ดินที่สร้างวังพระราชทานพระราชโอรส พระบาทสมเด็จพระจอมเกล้าเจ้าอยู่หัว ส่วนใหญ่ยังอยู่ในเขตกำแพงเมือง แต่ขยายตัวจากคลองคูเมืองชั้นในมาสู่ริมกำแพงเมืองทางด้านทิศตะวันออก ฝั่งต่าง ๆ จะเกาะกลุ่มกันอยู่ในบริเวณที่เคยเป็นบริเวณที่สำคัญคือ ประตูสำราญราษฎร์ และประตูสะพานหันทางไปสุสานเพ็ญ และเสริมความสำคัญให้มากขึ้นโดยสร้างวังต่าง ๆ เรียงรายไปตามริมถนนมหาชัยซึ่งเลียบกำแพง

เมืองมาโดยตลอด ตั้งแต่ประตูสำราญราษฎร์มาจดประตูสะพานหิน นอก
จากนั้นยังมีบางวังได้ขยายตัวออกไปสู่นอกกำแพงเมือง ทางด้านทิศตะวันออก
ออกได้แก่ วังริมคลองบางลำภู ส่วนทางด้านทิศเหนือได้แก่กลุ่มวังริมแม่น้ำ
เจ้าพระยา เลียบถนนพระอาทิตย์

ส่วนตำแหน่งที่ตั้งของวังพระราชโอรส พระบาทสมเด็จพระปิ่นเกล้า-
เจ้าอยู่หัว ส่วนใหญ่ยังตั้งอยู่ในเขตกำแพงเมือง แต่ขยายเขตออกมาจาก
คลองคูเมืองเดิมซึ่งเป็นเขตพระนครชั้นใน ข้ามฝั่งมาทางด้านทิศเหนือและ
มีบางวังได้ตั้งอยู่นอกกำแพงเมืองทางด้านทิศเหนือ บริเวณเดียวกันกับวัง
พระราชโอรสพระบาทสมเด็จพระจอมเกล้าเจ้าอยู่หัว ซึ่งได้รับมรดกทาง
ฝ่ายเจ้าจอมมารดา ได้แก่บริเวณเลียบถนนพระอาทิตย์

พระราชวังที่สร้างขึ้นในรัชกาลนี้ ถึงแม้ว่าดูเผิน ๆ จะไม่มีความสำคัญ
มากนัก เพราะวัตถุประสงค์ในการสร้าง และเหตุการณ์ที่ทำให้เปลี่ยน
วัตถุประสงค์ไป ทำให้พระราชวังทั้ง ๓ แห่งสำคัญไม่เด่นชัดนัก แต่มีบาง
วังได้แก่พระราชวังปทุมวันที่โปรดเกล้าฯ ให้สร้างเป็นที่เสด็จประพาสนั้น
กลับกลายเป็นวังที่สำคัญที่สุด ในเวลาต่อมา เพราะถึงแม้ในช่วงรัชกาล
ของพระองค์ การเสด็จพระราชดำเนินไปยังพระราชวังแห่งนี้ ยังต้องใช้
การคมนาคมทางน้ำ และต้องมีการตระเตรียมการเสด็จฯ เช่นเดียวกับการ
เสด็จออกนอกพระนคร แต่ในระยะหลัง เส้นทางสัญจรทางบกซึ่งจะนำ
ไปสู่พระราชวังแห่งนี้ ได้กลายเป็นจุดเริ่มต้นที่สำคัญของพระนคร จะที่เปิด
ไปสู่การขยายตัวของเมืองไปทางด้านทิศตะวันออกที่ชัดเจน

ส่วนพระราชวังอื่น แม้ตำแหน่งที่ตั้งไม่สู้จะมีความสำคัญกับเมืองมาก
นัก แต่ก็ได้ใช้เป็นสถานที่ราชการที่สำคัญต่อมา

การเรียกชื่อวัง

ในรัชกาลนี้การเรียกชื่อวังเปลี่ยนแปลงไปจากช่วงรัชกาลที่ ๑ ถึง
รัชกาลที่ ๓ ซึ่งเรียกตามสถานที่ตั้งที่สำคัญ เช่น ป้อม คลอง สะพาน เป็น
ต้นแต่ในช่วงรัชกาลนี้ วังต่าง ๆ จะมีชื่อตามพระนามของเจ้าของวัง ทั้ง
นี้ด้วยสิทธิการครอบครองวังแตกต่างไปจากเดิม ในอดีตวังคือ “บ้าน
หลวง” ที่พระมหากษัตริย์จะพระราชทานให้เจ้านายผลัดเปลี่ยนกันมา
ประทับเมื่อวังนั้นว่างลง แต่ในรัชกาลนี้โปรดเกล้าฯ ให้จัดหาที่พระราช-
ทานให้และสร้างตำหนักพระราชทานด้วยเงินพระคลังข้างที่ ซึ่งถือเป็นเงิน
ส่วนพระองค์ ฉะนั้นความเป็นเจ้าของวังจึงมีอยู่กึ่งหนึ่ง คือที่ดินเป็นของ
หลวง แต่ตำหนักที่ประทับได้รับพระราชทานเป็นของส่วนพระองค์ และ
ยังมีอีกหลายวังที่ได้สร้างขึ้นด้วยเงินส่วนพระองค์ในภายหลัง วังเหล่านั้น
จึงเป็นที่ประทับส่วนพระองค์ เช่นเดียวกับสามัญชนแต่เรียกว่า “วัง”
เพราะความเป็นเจ้าเท่านั้น

ตำแหน่งที่ตั้งของพระราชวังและวังในสมัยพระบาทสมเด็จพระจุลจอมเกล้าเจ้าอยู่หัว (แผนที่ ๓.๕)

ในช่วงรัชกาลนี้พระราชวังและวังเกิดขึ้นเป็น ๒ ระยะระยะแรกเป็นช่วงของการสร้างวังพระราชทาน พระอนุชาซึ่งเป็นพระราชโอรสในพระบาทสมเด็จพระจอมเกล้าเจ้าอยู่หัวที่เพิ่งเจริญพระชันษาออกวังได้ในรัชกาลนี้ นอกจากการสร้างวังพระราชทานแล้ว พระบาทสมเด็จพระจุลจอมเกล้าเจ้าอยู่หัวโปรดเกล้าฯ ให้ปรับปรุงระบบการบริหารราชการแผ่นดิน แบ่งแยกเป็นกระทรวง ทบวง กรมต่าง ๆ ขึ้น ในด้านการทหารก็โปรดเกล้าฯ ให้มีโรงเรียนทหารมหาดเล็กขึ้นในพระบรมมหาราชวัง ส่วนในเรื่องของเมืองก็โปรดเกล้าฯ ให้สร้างสาธารณูปโภค สาธารณูปการขึ้นเพื่อความเจริญของบ้านเมือง เช่นสร้างถนนเสริมต่อจากที่มีมาแล้วตั้งแต่สมัยรัชกาลที่ ๔ สร้างสะพานข้ามคลองที่สำคัญหลายแห่ง ด้วยเหตุนี้จึงมีการรื้อวังที่มีมาตั้งแต่เดิมหลายวัง บางวังก็สร้างขึ้นเป็นวัดประจำรัชกาลได้แก่วัดราชบพิธสถิตยัมมหาสิมาราม บางวังสร้างขึ้นเป็นสถานที่ราชการได้แก่ กระทรวงมหาดไทยรวมรื้อตึกดินหน้าพระบรมมหาราชวังสร้างขึ้นเป็นกรมทหาร ได้แก่กรมยุทธนาธิการ ซึ่งต่อมาได้กลายเป็นกระทรวงกลาโหม เป็นต้น

ระยะที่สองเป็นช่วงที่พระบาทสมเด็จพระจุลจอมเกล้าเจ้าอยู่หัว ได้เสด็จประพาสยุโรป ได้ทรงเห็นความเจริญก้าวหน้าในทางวิทยาการแผนใหม่จากประเทศต่าง ๆ อีกทั้งเป็นระยะที่พระราชโอรสหลายพระองค์เจริญพระชันษาออกวังได้ และเสด็จกลับมาจากการศึกษาจากต่างประเทศแล้ว การเสด็จประพาสครั้งนี้ได้ทอดพระเนตรพระราชวังและอุทยานต่าง ๆ ในพระราชวังหลายแห่งในยุโรป เป็นเหตุให้พระองค์ทรงนำความคิดมาปรับปรุงบ้านเมืองก่อให้เกิดความเปลี่ยนแปลงในเศรษฐกิจสังคมและการเมือง ผลแห่งการเปลี่ยนแปลงดังกล่าว ทำให้กรุงรัตนโกสินทร์เกิดการขยายตัวอย่างรวดเร็ว โดยมีพระราชวังเกิดขึ้น ๒ แห่งเป็นแกนนำที่เห็นได้เด่นชัด (แผนที่ ๓.๖) และนอกจากนั้นยังมีวังต่าง ๆ อีกจำนวนมากที่เป็นส่วนเสริมให้เกิดการเปลี่ยนแปลงดังกล่าว รายละเอียดของพระราชวังและวังมีดังนี้

พระราชวังดุสิต (๑๐๑) ตั้งอยู่นอกกำแพงเมืองทางด้านทิศเหนือของกรุงรัตนโกสินทร์ ลักษณะที่ตั้งเป็นที่สวนต่อกับที่นาใกล้คลองสามเสน พระบาทสมเด็จพระจุลจอมเกล้าเจ้าอยู่หัวโปรดเกล้าฯ ให้สร้างขึ้นเป็นวังเพื่อเสด็จประพาสและประทับแรมเป็นครั้งคราวเพื่อหนีความแออัดที่เป็นอยู่ในเขตพระราชวังชั้นในของพระบรมมหาราชวัง หลังจากที่ได้เสด็จไปประทับแรมหลายครั้ง จนถึงสร้างพระตำหนักที่ประทับที่มั่นคงแข็งแรง แล้วจึงโปรดเกล้าฯ ให้สร้างตำหนักพระราชทานพระมเหสีเทวีเป็นจำนวนมากจนท้ายที่สุดมีพระราชดำริที่จะสร้างให้เป็นที่พักผ่อนอันถาวรขึ้น โดยมีท้องพระโรงสำหรับเสด็จออกขุนนางได้ เช่นเดียวกับพระที่นั่งอมรินทรวินิจฉัยฯ ในพระบรมมหาราชวัง จึงโปรดเกล้าฯ ให้สร้างพระที่นั่งอนันตสมาคมขึ้น แต่ต่อมาในระยะเวลาอีกไม่นานก็ได้เสด็จสวรรคต ณ พระราชวังแห่งนี้



พระราชวังดุสิต



พระที่นั่งอนันตสมาคม

ในช่วงปลายรัชกาล หลังจากที่พระบาทสมเด็จพระจุลจอมเกล้าเจ้าอยู่หัวได้เสด็จประพาสยุโรปเป็นครั้งที่ ๒ ได้ทรงนำแนวความคิดในการสร้างสวนส่วนพระองค์ สำหรับพระราชวังชั้น เช่นเดียวกับสวนที่ได้เคยทอดพระเนตรในทวีปยุโรป จึงโปรดเกล้าฯ ให้สร้าง “สวนสุนันทา” ที่ด้านหลังของพระราชวังดุสิต เพื่อเป็นที่เสด็จประพาสเป็นการส่วนพระองค์ พร้อมกันนั้นก็ทรงมีพระราชดำริที่จะสร้างตำหนักต่าง ๆ พระราชทานพระมเหสีเทวีในสวนดังกล่าวด้วย แต่การสร้าง “สวนสุนันทา” ยังไม่ได้ดำเนินไปเท่าไรนัก ก็ได้เสด็จสวรรคตเสียก่อน



นอกจากนั้นในบริเวณรอบ ๆ พระราชวังดุสิตก็โปรดเกล้าฯ ให้สร้างตำหนักต่าง ๆ พระราชทานเป็นที่ประทับของพระราชโอรสบางพระองค์ แล้วเรียกวังที่เหล่านี้ว่า “สวน” เช่น สวนรื่นฤดี สวนกุหลาบ เป็นต้น

วังพญาไท ตั้งอยู่ทางด้านทิศตะวันออกของพระราชวังดุสิตในพื้นที่ซึ่งแต่เดิมเป็นสวนต่อทุ่งนาเรียกว่า “ทุ่งพญาไท” พระบาทสมเด็จพระจุลจอมเกล้าเจ้าอยู่หัวโปรดเกล้าฯ ให้สร้างเป็นที่ประทับ เช่นเดียวกับพระราชวังดุสิต ใช้เป็นที่ทรงทดลองทางการเกษตร ได้แก่การทำนา จนมีพระราชพิธีจรดพระนังคัลแรกนาขวัญ ที่วังพญาไทแห่งนี้ นอกจากนี้ยังทรงทดลองเลี้ยงไก่ และปลูกพืชอื่น ๆ เพื่อเป็นทางพัฒนาการเกษตรเพิ่มขึ้น ในช่วงรัชกาลนี้วังพญาไทเป็นเพียงที่ประทับชั่วคราว แต่จะมีบทบาทมากขึ้นในช่วงรัชกาลต่อมา

วังพระราชโอรส ส่วนวังพระราชโอรสนั้นมีความแตกต่างไปจากวังที่มีมาในรัชกาลก่อน ๆ เป็นอันมาก พระองค์ได้ทรงวางแนวความคิดขึ้นใหม่โดยแยกสถานที่ทำงาน และที่ประทับออกจากกัน การสร้างวังคือการสร้างที่ประทับโดยเฉพาะ ส่วนสถานที่ตั้งก็มีพระราชประสงค์จะให้ตั้งอยู่ในบริเวณอันกว้างขวาง มีธรรมชาติอันสวยงามและสงบเงียบ ส่วนรูปแบบของตำหนักเจ้าของวังก็มีโอกาสเลือกรูปแบบได้ตามพระทัย นอกจากนั้นสิทธิครอบครองก็เป็นไปอย่างสมบูรณ์ทั้งที่ดินและตำหนัก ไม่ใช่เป็น “บ้านหลวง” อีกต่อไป

ตำแหน่งที่ตั้งของวัง พระราชโอรสที่สร้างขึ้นในรัชกาลนี้ ส่วนใหญ่จะสร้างขึ้นใกล้ ๆ กับพระราชวังดุสิต นอกกำแพงเมืองทั้งสิ้น ส่วนหนึ่งจะตั้งอยู่ริมแม่น้ำเจ้าพระยาบริเวณถนนสามเสน ส่วนหนึ่งจะตั้งอยู่ริมถนนราชดำเนินนอก ส่วนหนึ่งจะตั้งอยู่ริมคลองผดุงกรุงเกษม ต่อเนื่องไปถึงคลองมหานาค และอีกส่วนหนึ่งจะตั้งอยู่ใกล้พระราชวังปทุมวัน ที่สร้างขึ้นตั้งแต่สมัยรัชกาลที่ ๔ รายละเอียดดังกล่าวคือ

บริเวณริมแม่น้ำเจ้าพระยาด้านสามเสน มี ๒ วังได้แก่
วังสมเด็จเจ้า เจ้าฟ้ากรมพระนครสวรรค์วรพินิจ หรือที่
เรียกว่า วังบางขุนพรหม (๑๐๒) ซึ่งเป็นที่ตั้งของธนา-
คารแห่งประเทศไทยในปัจจุบัน และวังกรมพระจันทบุรี-
นฤนาถ (๑๐๓) ตั้งอยู่ปากคลองผดุงกรุงเกษม

บริเวณริมถนนราชดำเนินนอก มี ๒ วังได้แก่ วังจันท-
เกษม (๑๐๔) เพื่อเป็นที่ประทับของสมเด็จพระบรม-
โอรสาธิราชฯ ซึ่งต่อมาเสด็จเถลิงถวัลยราชสมบัติ เป็น
พระบาทสมเด็จพระมงกุฎเกล้าเจ้าอยู่หัว ปัจจุบันคือที่ตั้ง
ของกระทรวงศึกษาธิการ และวังปารุสกวัน (๑๐๕) แต่
เดิมแยกเป็น ๒ วัง วังหนึ่งเป็นที่ประทับของสมเด็จพระ-
บรมโอรสาธิราช (รัชกาลที่ ๖) และสมเด็จเจ้า เจ้าฟ้ากรม-
หลวงพิชฌุโลกประชานาถ ปัจจุบันเป็นที่ทำการของ
หน่วยราชการ ๒ แห่ง

บริเวณริมคลองผดุงกรุงเกษมฝั่งเหนือ มีวังเรียงราย
ลำดับตั้งแต่ทิศเหนือมาทิศใต้ ได้แก่ วังกรมหลวงราชบุรี-
ดิเรกฤทธิ์ (๑๐๖) ปัจจุบันคือวิทยาลัยเทคโนโลยีและ
อาชีวศึกษา วังกรมหลวงปราจิณกิติบดี (๑๐๗) ปัจจุบัน
เป็นอาคารพาณิชย์ตรงข้ามวิทยาลัยเทคโนโลยีและอาชีว-
ศึกษา วังกรมหลวงลพบุรีราเมศวร์ (๑๐๘) ปัจจุบันคือ
สำนักงานทรัพย์สินส่วนพระมหากษัตริย์ วังกรมหลวง-
ชุมพรเขตอุดมศักดิ์ (๑๐๙) หรือที่เรียกกันว่า วังนางเลิ้ง
ตั้งอยู่ริมถนนลูกหลวง ปัจจุบันคือ โรงเรียนพาณิชย์การ-
พระนคร และวังกรมหมื่นไชยาศรีสุริโยภาส ตั้งอยู่ริม
ถนนลูกหลวง หลังวังต่อเนื่องกับวังกรมหลวงชุมพรฯ
ปัจจุบันคือที่ทำการกองทะเบียนและบัตร กรมการปกครอง
บริเวณริมคลองมหานาค มี ๒ วังได้แก่ วังกรมหลวง-
นครไชยศรีสุรเดช (๑๑๐) หรือเรียกอีกนัยหนึ่งว่า วัง
มหานาค ตั้งอยู่ริมคลองมหานาคฝั่งเหนือ วังกรมหลวง-
สิงหวิกรมเกรียงไกร (๑๑๑) หรือเรียกอีกนัยหนึ่งว่า วัง
สะพานขาว ตั้งอยู่มุมถนนกรุงเกษมและถนนหลานหลวง
ปัจจุบันคือที่ตั้งของกรมประชาสัมพันธ์

บริเวณถนนพระรามที่ ๑ มีวังตั้งอยู่ที่ริมถนนพระราม
ที่ ๑ ใกล้กับพระราชวังปทุมวัน ได้แก่ วังสมเด็จเจ้า
ฟ้ามหาวชิรมุขิต ปัจจุบันคือสนามกีฬาแห่งชาติ วังสม-



วังบางขุนพรหม

เด็จเจ้าฟ้ากรมหลวงสงขลานครินทร์ หลังวังติดคลอง
แสนแสบ แต่เนื่องด้วยที่ตั้งวังเหล่านี้อยู่นอกเขตกรุงรัตน-
โกสินทร์ จึงไม่ปรากฏในแผนที่

ส่วนวังที่แยกมาอยู่ต่างหากไม่รวมเป็นบริเวณใกล้-
เคียงกัน ได้แก่ วังกรมพระกำแพงเพชรอัครโยธิน (๑๑๒)
หรือเรียกกันว่า วังบ้านดอกไม้ ปัจจุบันคือที่ทำการของ
กระทรวงอุตสาหกรรม และยังมีวังกรมหมื่นพิชฌิมหินทร-
โรดม (๑๑๓) ตั้งอยู่ริมแม่น้ำใต้ตลาดท่าเตียน นอก
กำแพงเมือง ซึ่งเป็นที่ดินมรดกทางเจ้าจอมมารดา ปัจจุบัน
เป็นอาคารพาณิชย์

วังพระโอรสกรมพระราชวังบวรวิชัยชาญ กรมพระ-
ราชวังบวรวิชัยชาญได้เสด็จทิวงคตลงและรัชกาลที่ ๕ ก็
ได้โปรดเกล้าฯ ให้อยกเลิกตำแหน่งกรมพระราชวังบวรฯ
หรือวังหน้าและตั้งรัชทายาทเป็นตำแหน่งสมเด็จพระบรม-
โอรสาธิราชสยามมกุฎราชกุมาร ส่วนพระโอรสกรมพระ-
ราชวังบวรวิชัยชาญซึ่งมีพระชันษาออกวังได้ ทรงจัดหา
วังพระราชทาน บางพระองค์ได้พระราชทานวังใหม่ บาง
พระองค์ไปประทับกับพระญาติ ที่ตั้งของวังไม่รวมเป็น
บริเวณเดียวกันแต่กระจัดกระจายไปตามที่ต่าง ๆ และต่อ
มาบางพระองค์ก็ได้ทรงซื้อที่สร้างวังส่วนพระองค์ขึ้น วัง
ที่ได้รับพระราชทานมี รายละเอียดดังนี้

วังกรมหมื่นกวีพจน์สุปรีชา (๑๑๔) ตั้งอยู่หลังวังบูรพา-
ภิรมย์ วังพระองค์เจ้าสุทัศน์นภินาถ (๑๑๕) ตั้งอยู่ใกล้วัด
ราชสิทธิารามฝั่งธนบุรี วังกรมหมื่นพิทยาลงกรณ์ (๑๑๖)
ตั้งอยู่ริมคลองบางกอกใหญ่ฝั่งใต้ นอกจากนั้นได้ไปประ-
ทับที่บ้านฝ่ายเจ้าจอมมารดาจึงจะไม่กล่าวถึง

สาระสำคัญในการสร้างพระราชวังและวังสมัยรัชกาลที่ ๕ ตำแหน่งที่ตั้ง

การที่พระบาทสมเด็จพระจุลจอมเกล้าเจ้าอยู่หัวโปรดเกล้าฯ ให้สร้างพระราชวังดุสิตขึ้นนอกกำแพงกรุงรัตนโกสินทร์ทางด้านทิศเหนือ พร้อมทั้งสร้างถนนหนทางเชื่อมต่อระหว่างพระบรมมหาราชวังและพระราชวังดุสิต ก่อให้เกิดเส้นทางสำคัญขึ้นหลายสายได้แก่ ถนนสามเสนเป็นเส้นแรกติดตามมาด้วยถนนราชดำเนินนอกและราชดำเนินในตามลำดับ นอกจากนี้ยังมีถนนรอบ ๆ พระราชวังดุสิตขึ้นอีกหลายสาย เช่น ถนนราชวิถี ถนนอุทองโน ถนนอุทองนอก ถนนนครราชสีมาได้เป็นต้นซึ่งแต่เดิมถนนเหล่านี้บางสายมีชื่อเลียนแบบภาษาจีน เนื่องด้วยกำลังนิยมประกวดประชันการเล่นเครื่องโต๊ะ และเครื่องถ้วยของจีนเป็นงานอดิเรก ได้แก่ถนนซังฮี้ ถนนไบบ้วย ถนนไบพร ตามลำดับ



นอกจากเส้นทางคมนาคมทางบกสำคัญเกิดขึ้นระหว่างพระราชวังทั้งสองแห่งแล้ว ยังก่อให้เกิดการขยายตัวของเมืองไปทางด้านทิศเหนืออย่างรวดเร็ว ทั้งนี้เนื่องด้วยการที่พระมหากษัตริย์เสด็จไปประทับ ณ ที่ใดเปรียบเสมือนย้ายศูนย์กลางการปกครองและย้ายศูนย์กลางราชการ ข้าราชการและข้าราชการบริพารทั้งหลายย่อมจะย้ายสถานที่ทำงานและที่อยู่ตามไปด้วย เพื่อสนองพระยุคลบาทอย่างใกล้ชิด ด้วยเหตุนี้ การสร้างพระราชวังดุสิตจึงเป็นแกนนำที่สำคัญในการเติบโตของกรุงรัตนโกสินทร์ในช่วงรัชกาล

นี้อย่างชัดเจน

ในระยะหลังต่อมา เมื่อพระบาทสมเด็จพระจุลจอมเกล้าเจ้าอยู่หัวโปรดเกล้าฯ ให้สร้างวังพญาไท ขึ้นทางทิศใต้ของพระราชวังดุสิต เส้นทางสัญจรที่สำคัญระหว่างพระราชวังทั้งสองแห่งจึงเกิดขึ้นตามมาได้แก่ การต่อเส้นทางถนนซังฮีหรือถนนราชวิถี ไปยังวังพญาไทซึ่งเป็นการขยายตัวของเมืองไปทางทิศเหนืออีกด้านหนึ่งด้วย

ส่วนทางด้านวังพระราชโอรสก็เช่นกัน เมื่อเกิดเส้นทางสามเสนเลียบแม่น้ำเจ้าพระยา จึงมีการสร้างวังขึ้นบนเส้นทางถนนดังกล่าวหลายวัง และเมื่อเกิดเส้นทางราชดำเนินนอก ซึ่งจะเป็นเส้นแกนใหญ่เชื่อมระหว่างพระราชวังดุสิตและพระบรมมหาราชวัง จึงมีการสร้างวังที่สำคัญขึ้นที่ริมถนนนี้ พระราชทานเป็นที่ประทับของพระราชโอรสที่ดำรงเป็นเจ้าฟ้าหลายพระองค์

นอกจากนั้นคลองผดุงกรุงเกษมที่ขุดใหม่ในสมัยรัชกาลที่ ๔ คงจะมีสภาพที่งดงามและมีบริเวณอันสงบเงียบ อีกทั้งมีถนนลูกหลวงเป็นเส้นทางที่สำคัญขนานกันไปกับคลอง จึงโปรดเกล้าฯ ให้สร้างวังพระราชทานพระราชโอรสอีกหลายพระองค์

การที่รัชกาลที่ ๔ โปรดเกล้าฯ ให้สร้างพระราชวังปทุมวันขึ้นและพระบาทสมเด็จพระจุลจอมเกล้าเจ้าอยู่หัว ได้ทรงสานต่อโดยโปรดเกล้าฯ ให้สร้างวังพระราชโอรสขึ้นหลายวังในบริเวณนี้ เช่นวังสมเด็จฯ เจ้าฟ้ามหาวชิรมหิต เป็นต้น ซึ่งตั้งอยู่ใกล้เคียงกับพระราชวังปทุมวัน จึงน่าจะก่อให้เกิดการต่อเส้นทางบารุงเมือง ที่เคยมาหยุดแค่ประตูสำราญราษฎร์พุ่งตรงมายังคลองผดุงกรุงเกษมต่อเนื่องไปถึงพระราชวังปทุมวันผ่านวังต่าง ๆ หลายวังกลายเป็นถนนพระรามที่ ๑ ซึ่งในขณะนั้นอาจจะเป็นแค่อถนนดินที่กรุยทางมาก่อน

จะเห็นได้ว่าที่ตั้งของพระราชวังและวังในรัชกาลนี้เป็นเครื่องชี้ให้เห็นการเจริญเติบโตของกรุงรัตนโกสินทร์ ซึ่งเมืองมีการขยายตัวไปทางด้านทิศเหนือโดยมีพระราชวังดุสิตเป็นแกนนำที่สำคัญ

กรรมสิทธิ์ของวัง

วังพระราชโอรสในรัชกาลนี้เป็นวังส่วนพระองค์ เป็นที่ประทับแต่เพียงประการเดียว ไม่รวมสถานที่ทำงานไว้ด้วยเหมือนช่วงรัชกาลที่ ๑ ถึงรัชกาลที่ ๓ อีกทั้งวังก็เป็นกรรมสิทธิ์ขององค์เจ้าของวัง ทั้งที่ดินและตัวตึกบ้าน ไม่เหมือนที่เคยเป็น “บ้านหลวง” ในช่วงรัชกาลที่ ๑ ถึงรัชกาลที่ ๓ และ “กิ่งบ้านหลวง” ในสมัยรัชกาลที่ ๔ ลักษณะของวังในรัชกาลนี้เปรียบเสมือน “คฤหาสน์” ของสามัญชน

สมัยรัชกาลที่ ๕ (พ.ศ. ๒๔๑๑-๒๔๕๓)

แผนที่ ๓.๕

แสดง พระราชวังและวัง

พระราชวังและวังสร้างในสมัยรัชกาลที่ ๕

- ๑๐๑) พระราชวังดุสิต
- ๑๐๒) วังบางขุนพรหม
- ๑๐๓) วังกรมพระจันทบุรีนฤนาถ
- ๑๐๔) วังจันทร์เกษม
- ๑๐๕) วังปารุสกวัน
- ๑๐๖) วังกรมหลวงราชบุรีดิเรกฤทธิ์
- ๑๐๗) วังกรมหลวงปราจิณกิติบดี
- ๑๐๘) วังสมเด็จเจ้าฟ้ากรมหลวงลพบุรีราเมศวร์
- ๑๐๙) วังนางเลิ้ง
- ๑๑๐) วังมหานาค
- ๑๑๑) วังสะพานขาว
- ๑๑๒) วังบ้านดอกไม้
- ๑๑๓) วังกรมหมื่นพิทยมหินทรโธม
- ๑๑๔) วังกรมหมื่นกวีพจนสุปรีชา
- ๑๑๕) วังพระองค์เจ้าชายสุทัศน์นรินทร์
- ๑๑๖) วังกรมหมื่นพิทยาลงกรณ์



ป้อม



ประตูเมือง



กำแพง



พระราชวังและวังใหม่



พระราชวังและวังเดิม



สมัยรัชกาลที่ ๕ (พ.ศ. ๒๔๑๑-๒๔๕๓)

แผนที่ ๓.๖

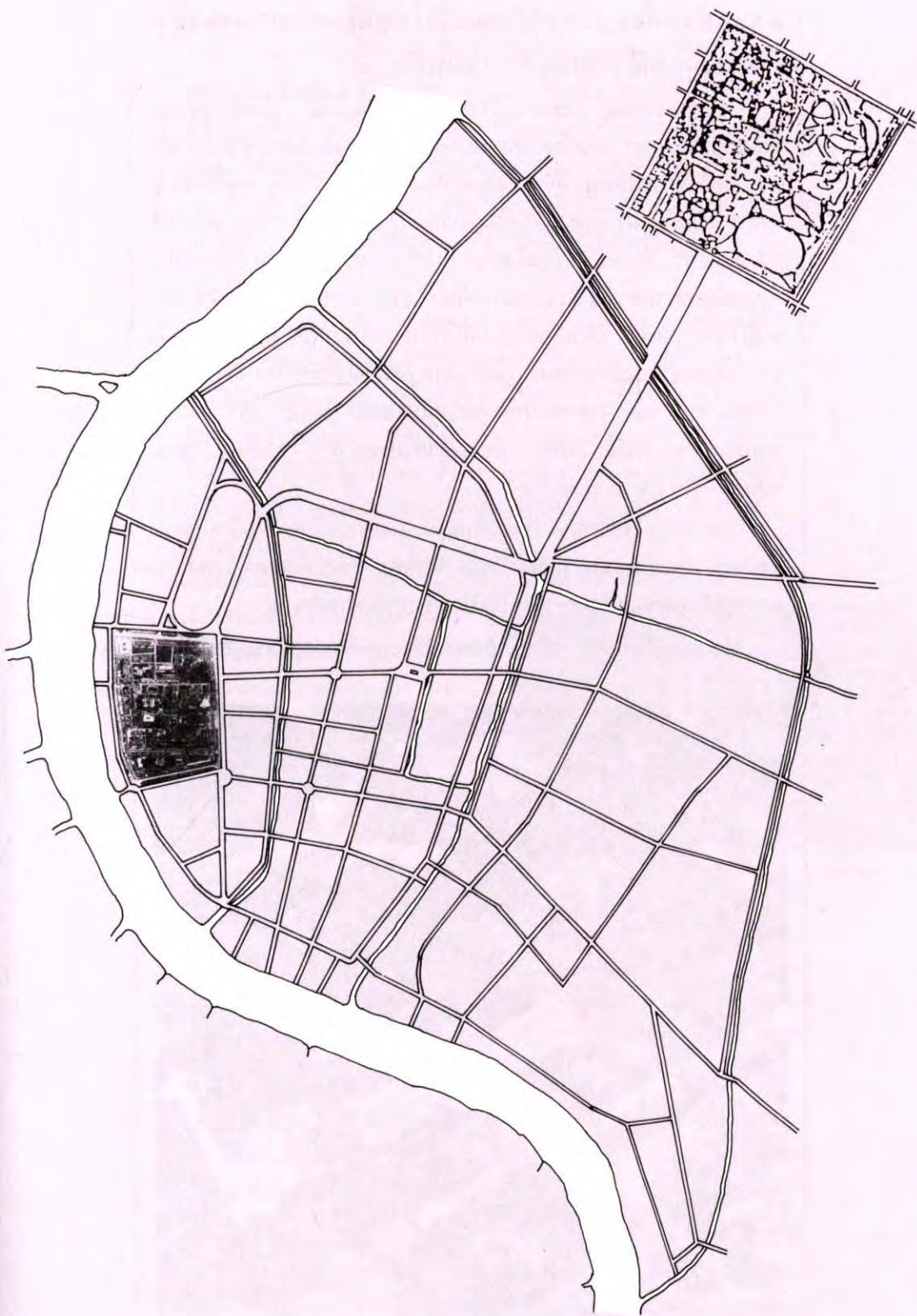
แสดง อาณาเขตพระบรมมหาราชวังและพระราชวังดุสิต

☆ ป้อม

...|... ประตูเมือง

..... กำแพง

□ อาณาเขตพระราชวัง



ตำแหน่งที่ตั้งพระราชวังและวังในสมัยพระบาทสมเด็จพระมงกุฎเกล้าเจ้าอยู่หัว (แผนที่ ๓.๗)

ในช่วงรัชกาลนี้ไม่มีการสร้างพระราชวังขึ้นใหม่ มีแต่การบูรณะซ่อมแซม พระราชวังที่สร้างขึ้นใหม่ส่วนใหญ่จะสร้างขึ้นในต่างจังหวัด เช่น พระราชวังจันทร์เกษม ที่จังหวัดนครปฐม พระรามราชนิเวศน์ที่จังหวัดเพชรบุรี เป็นต้น ส่วนพระราชวังที่อยู่ในเขตกรุงเทพมหานครมีแห่งเดียวคือ “วังพญาไท” ซึ่งเคยเป็นที่เสด็จประพาสทำนาและเลี้ยงไก่ของรัชกาลที่ ๕ ครั้นเสด็จสวรรคตแล้ว สมเด็จพระศรีพัชรินทราบรมราชินีนาถ พระราชชนนีในรัชกาลที่ ๖ ได้เสด็จมาประทับที่วังพญาไทจนเสด็จสวรรคต หลังจากนั้นพระบาทสมเด็จพระมงกุฎเกล้าเจ้าอยู่หัว จึงโปรดเกล้าฯ ให้ปรับปรุง “วังพญาไท” โดยรื้อพระตำหนักเดิมออกบางส่วน แล้วสร้างพระที่นั่งขึ้นใหม่อีกหลายองค์เพื่อเป็นที่ประทับ และได้โปรดเกล้าฯ ให้จัดพระราชพิธีเฉลิมพระที่นั่งใน พ.ศ. ๒๔๖๕

นอกจากการปรับปรุงวังพญาไทแล้ว ยังโปรดเกล้าฯ ให้สร้าง “สวนจิตรลดา” ขึ้นที่ริมถนนราชวิถีหรือถนนชิงฮีเดิม สวนนี้ตั้งอยู่กลางระหว่างพระราชวังดุสิตและวังพญาไท ใช้เป็นที่ประทับพระสาร์อาญ

ส่วนการสร้างวังในรัชกาลนี้เป็นการสร้างพระราชทานพระเจ้าน้องยา



เรอที่เพ็งเจริญพระชันษาออกวังได้ ได้แก่ สมเด็จพระเจ้าฟ้ากรมขุนศุโขทัยธรรมราชา ซึ่งต่อมาเสด็จเล็งถวัลยราชสมบัติเป็น พระบาทสมเด็จพระปกเกล้าเจ้าอยู่หัว โดยโปรดเกล้าฯ ให้สร้างวังพระราชทานเป็นของขวัญวันอภิเษกสมรสที่มุ่มถนนสามเสนและถนนขาว และได้สร้างวังพระราชทานกรมขุนเพชรบูรณ์อินทราชัย ที่พระราชวังปทุมวัน ที่มีมาตั้งแต่สมัยรัชกาลที่ ๔ และวังสมเด็จพระเจ้าฟ้ากรมหลวงสงขลานครินทร์ที่ริมถนนพระรามที่ ๑ ริมคลองแสนแสบ

นอกจากนั้นวังที่สร้างขึ้นในรัชกาลนี้ เป็นวังส่วนพระองค์ของเจ้านายในรัชกาลก่อน บางวังก็ได้พระราชทานเงินมาสร้างตำหนักเช่น วังกรมพระสวัสดิวัฒนวิศิษฏ์ ซึ่งแต่เดิมประทับอยู่ที่ “โรงนา” ตรงข้ามกับตำหนักที่วังพญาไท สมัยที่สมเด็จพระศรีพัชรินทราบรมราชินีนาถในรัชกาลที่ ๕ เสด็จประทับอยู่ หลังจากเสด็จสวรรคตแล้ว ก็ได้รับพระราชทานเงินให้สร้างตำหนักที่ประทับที่ริมถนนพระรามที่ ๑ ปัจจุบันคือโรงเรียนช่างกลปทุมวัน

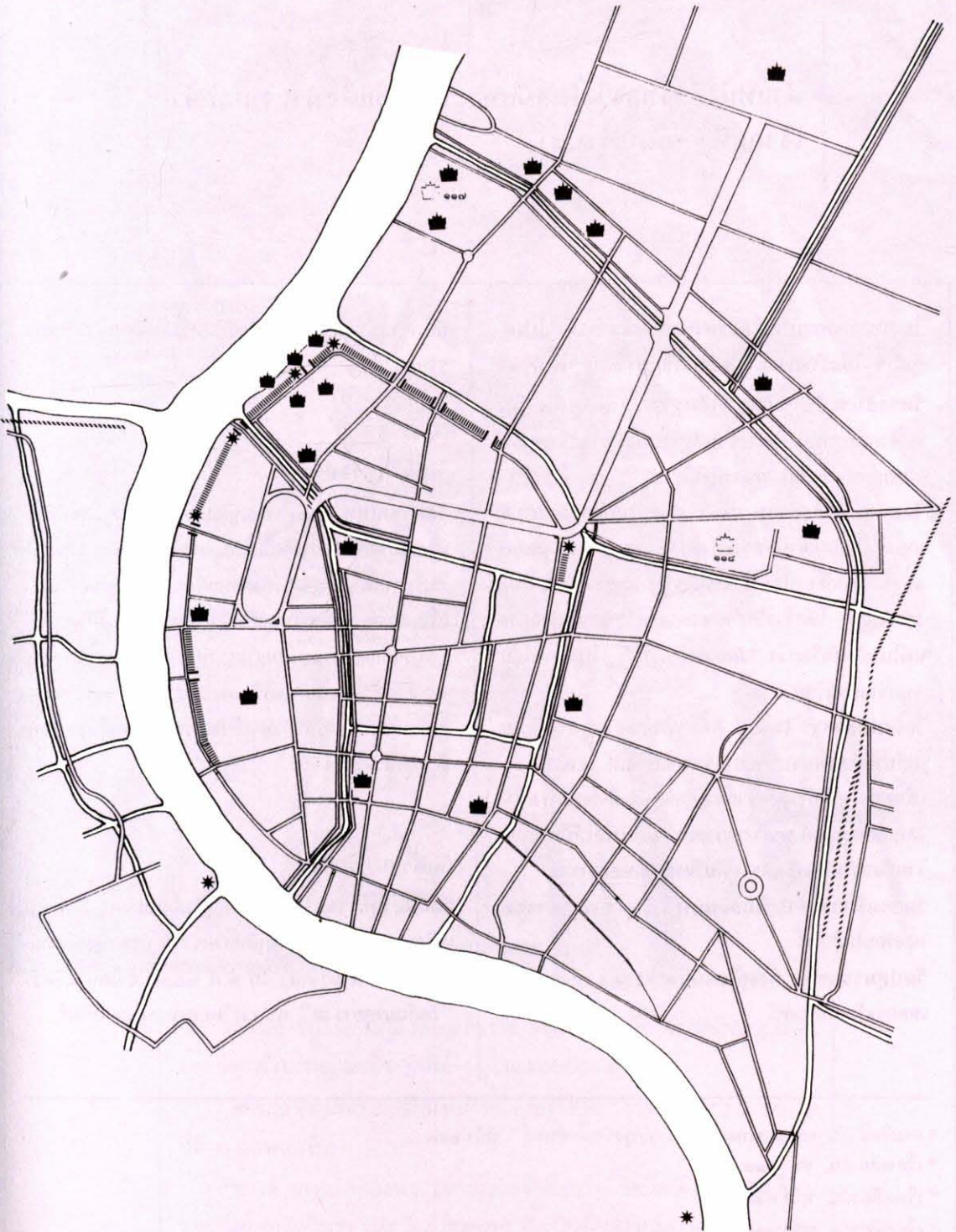
วังส่วนพระองค์บางวังที่ควรกล่าวถึงได้แก่ วังเทเวศร์ (๑๑๗) ตั้งอยู่ริมแม่น้ำเจ้าพระยา ถนนสามเสน ปัจจุบันคือที่ตั้งของกระทรวงสาธารณสุข และวังสมเด็จพระมหาตมาตราชานุภาพหรือวังวรดิศ (๑๑๘) ตั้งอยู่ริมถนนหลานหลวง ใกล้กับวังสะพานขาว นอกจากนี้ยังมี วังกรมหลวงพรหมวรานุรักษ์ ตั้งอยู่ริมถนนพระรามที่ ๑ ปัจจุบันคือบริเวณบริษัทสยามกลการ



สาระสำคัญในการสร้างวัง ในสมัยรัชกาลที่ ๖

ในรัชกาลนี้ความสำคัญในการสร้างพระราชวังและวังเริ่มลดน้อยลง เพราะการสร้างวังต่าง ๆ มีน้อยลง ส่วนใหญ่มีแต่การปรับปรุงและสร้างวังส่วนพระองค์ซึ่งเปรียบเสมือนการสร้าง “บ้าน” ของสามัญชน ความสำคัญของวังเริ่มหมดไป

เมื่อวิเคราะห์ตำแหน่งที่ตั้งของวังที่สร้างในรัชกาลนี้แล้ว จะเห็นเป็นบริเวณที่สำคัญได้แห่งเดียวคือบริเวณริมถนนพระรามที่ ๑ ตั้งแต่พระราชวังปทุมวันที่กลายเป็นวังกรมขุนเพชรบูรณ์อินทราชัย วังสมเด็จพระเจ้าฟ้ากรมขุนสงขลานครินทร์ วังกรมหลวงพรหมวรานุรักษ์ วังสมเด็จพระเจ้าฟ้าวิชรุณหิตที่มีมาตั้งแต่สมัยรัชกาลที่ ๕ รวมกันเป็นบริเวณกว้าง ๒ ข้างถนนพระรามที่ ๑ นอกจากนั้นวังอื่น ๆ ได้อยู่ในตำแหน่งกระจัดกระจายไปตามที่ดินมรดกฝ่ายเจ้าจอมมารดาเป็นส่วนใหญ่



วัด

ตำแหน่งที่ตั้งของวัดในสมัยพระบาทสมเด็จพระจอมเกล้าเจ้าอยู่หัว (แผนที่ ๓.๘)

ในสมัยของพระบาทสมเด็จพระจอมเกล้าเจ้าอยู่หัวโปรดเกล้าฯ ให้สร้างพระอารามหลวงขึ้นมา ๓ วัด ได้แก่

วัดราชประดิษฐ์สถิตมหาสีมาราม (๖๐) ตั้งอยู่ริมคลองคูเมืองเดิม ติดกับสวนสราญรมย์ ทรงสร้างอุทิศถวายแก่พระสงฆ์ฝ่ายธรรมยุติกนิกาย^๑

วัดมกุฏกษัตริยาราม (๖๑) ตั้งอยู่ริมคลองผดุงกรุงเกษม ใกล้สะพานม้ามานรังสรรค์ ทรงสร้างตามแบบอย่างสมัยอยุธยาที่สร้างวัดเรียงรายตามคูพระนคร จึงโปรดเกล้าฯ ให้สร้างวัดสวนพระองค์คู่กับวัดโสมนัสวิหาร แต่โปรดฯ ให้เรียกว่า “วัดนามบุญญ์ดี” ไปพลางก่อน จนกว่าจะสิ้นรัชกาล^๒

วัดโสมนัสวิหาร (๖๒) ตั้งอยู่ริมคลองผดุงกรุงเกษม ใกล้ปากคลองเปรมประชากร ทรงสร้างใน พ.ศ. ๒๓๙๖ เพื่อเฉลิมพระเกียรติ และอุทิศแด่สมเด็จพระนางเจ้าโสมนัสวัฒนาวดี พระบรมราชเทวี และเพื่อให้มีพระอารามหลวงริมคูพระนคร คู่กับวัดมกุฏกษัตริยาราม^๓

วัดบรมนิวาส ตั้งอยู่ริมถนนพระราม ๑ ซึ่งอยู่นอกเขตกรุงรัตนโกสินทร์

วัดปทุมวนาราม ตั้งอยู่ริมถนนพระราม ๑ ซึ่งอยู่นอกเขตกรุงรัตนโกสินทร์

นอกจากนี้ยังมีวัดอื่นที่สร้างขึ้นใหม่โดยเจ้านายและราษฎร คือ

วัดที่เจ้านายสร้าง

วัดตรีทศเทพ (๖๓) ตั้งอยู่ริมถนนประชาธิปไตย พระเจ้าบรมวงศ์เธอ กรมหมื่นวิษณุภาณีภาธร พระราชโอรสในรัชกาลที่ ๔ ทรงสร้างแต่สิ้นพระชนม์ก่อนพระบาทสมเด็จพระจอมเกล้าเจ้าอยู่หัว จึงโปรดเกล้าฯ ให้พระเจ้าบรมวงศ์เธอ กรมหมื่นมเหศวรศิววิลาส และพระยายมราชสงครามดำเนินการสร้างต่อจนสำเร็จใน พ.ศ. ๒๔๑๐ พระราชทานนามว่า “วัดตรีทศเทพ” หมายถึงวัดที่เทพ ๓ องค์ทรงสร้าง^๔

วัดที่ราษฎรสร้าง

วัดก้นมาตุยาราม (๖๔) ตั้งอยู่ริมถนนมังกร ใกล้ถนนเจริญกรุง สร้างโดยนางกลีนสาครวาสี มารดาพระดรุณรักษา (ก้น สาครวาสี) ใน พ.ศ. ๒๔๐๗ จึงได้นามวัดว่า “วัดก้นมาตุยาราม” แปลว่าวัดของมารดานายก้น^๕

^๑ กรมศิลปากร, จดหมายเหตุการอนุรักษ์กรุงรัตนโกสินทร์ หน้า ๒๕๗

^๒ เรื่องเดียวกัน, หน้า ๓๑๗

^๓ เรื่องเดียวกัน, หน้า ๓๒๐

^๔ เรื่องเดียวกัน, หน้า ๓๑๕

^๕ เรื่องเดียวกัน, หน้า ๓๔๓



วัดพนมในกรุงพนมเปญ

ส่วนการบูรณะปฏิสังขรณ์วัดวาอารามในสมัยนี้ มีมากถึงประมาณ ๑๗ วัด ส่วนใหญ่จะเป็นวัดที่ตั้งอยู่ในเขตพระนคร

สาระสำคัญเกี่ยวกับตำแหน่งที่ตั้งของวัดที่สร้างขึ้นใหม่ในรัชกาลนี้มี ๒ ลักษณะคือ

ทางด้านเหนือของพระนครมีวัดสร้างใหม่ ๓ วัดคือวัดมกุฎกษัตริยาราม วัดโสมนัสวิหาร และวัดตรีทศเทพ ซึ่งเป็นที่น่าสังเกตว่าตั้งอยู่ริมคลอง

ทางด้านตะวันออกของพระนคร มีวัดสร้างใหม่ ๒ วัดคือวัดบรมนิวาสและวัดปทุมวนาราม

สมัยรัชกาลที่ ๔ (พ.ศ. ๒๓๙๔-๒๔๑๑)

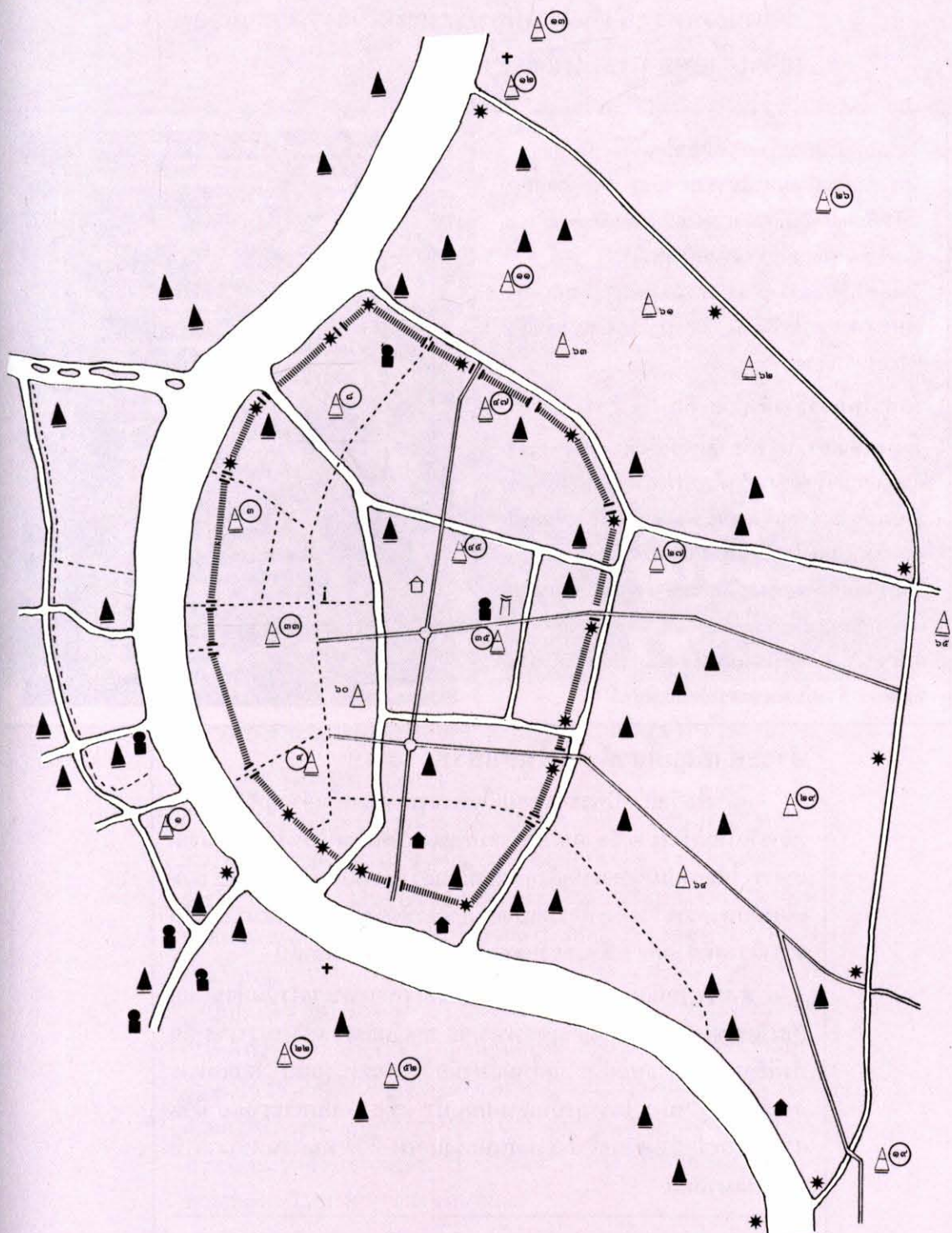
แผนที่ ๓.๘

แสดง ศาสนสถาน

วัดสร้างใหม่ในสมัยรัชกาลที่ ๔

- ๖๐) วัดราชประดิษฐสถิตยมหาสีมาราม
- ๖๑) วัดนวมบุญญ์ดี (วัดมกุฏกษัตริยาราม)
- ๖๒) วัดโสมนัสวิหาร
- ๖๓) วัดตรีศกเทพ
- ๖๔) วัดกันมาตุยาราม

วัดหลวง	▲ เดิม	▲ ใหม่	▲ ^o บูรณะ
วัดราชฎ์	▲ เดิม	▲ ใหม่	▲ ^o บูรณะ
ศาลเจ้า	■ เดิม	■ ใหม่	
สุเหร่า/ มัสยิด	● เดิม	● ใหม่	
โบสถ์คริสต์	+	+	+



ตำแหน่งที่ตั้งของวัดในสมัยพระบาทสมเด็จพระจุลจอมเกล้าเจ้าอยู่หัว (แผนที่ ๓.๙)

ในรัชกาลนี้มีการสร้างพระอารามหลวง ๒ วัด คือ วัดราชบพิธสถิตมหาสีมาราม (๖๕) ตั้งอยู่ถนนราชบพิธ ริมคลองคูเมืองเดิม ทรงสร้างเพื่อเป็นพระอารามประจำรัชกาลตามโบราณราชประเพณี^๑ วัดเทพศิรินทราวาส (๖๖) ตั้งอยู่ริมคลองผดุงกรุงเกษม ยศเส ทรงสร้างเพื่ออุทิศพระราชกุศลถวายสมเด็จพระบรมราชชนนี^๒

วัดที่ราษฎรสร้างมี ๕ วัด คือ

วัดมิ่งกรมลาวาส หรือ วัดเล่งเน้งยี่ (วัดจีน) (๖๗) ตั้งอยู่ถนนเจริญกรุง สร้างโดยพระอาจารย์สกเห็ง แห่งวัดบำเพ็ญจีนพรต เมื่อ พ.ศ. ๒๔๑๔ นับเป็นวัดจีนลัทธิมหายานที่ใหญ่ที่สุดในประเทศยุคนั้น^๓

วัดชานีหัตถการ ตั้งอยู่ริมถนนพระราม ๑ ซึ่งอยู่นอกเขตกรุงรัตนโกสินทร์

วัดสระบัว ตั้งอยู่ริมถนนพระราม ๑ เชื่อมกับวัดชานีหัตถการ ซึ่งอยู่นอกเขตกรุงรัตนโกสินทร์



สาระสำคัญเกี่ยวกับวัดในสมัยรัชกาลที่ ๕

แม้ว่าในรัชกาลนี้พระบาทสมเด็จพระจุลจอมเกล้าเจ้าอยู่หัว จะทรงสร้างวัดใหม่เพียง ๒ วัด คือ วัดราชบพิธและวัดเทพศิรินทร์ แต่ก็โปรดเกล้าฯ ให้สถาปนาบูรณะปฏิสังขรณ์เสมือนสร้างใหม่อีก ๒ วัดที่ตั้งอยู่ใกล้เคียงกับพระราชวังดุสิต คือ วัดเบญจมบพิตรที่ตั้งอยู่ทางด้านหน้า และวัดราชาธิวาสที่ตั้งอยู่ทางด้านตะวันตกของพระราชวังตามลำดับ

สำหรับวัดที่สร้างใหม่ ทางด้านตะวันออกของพระนครนั้นส่วนใหญ่เป็นวัดราษฎรและตั้งอยู่นอกเขตพระนคร ยกเว้นวัดเทพศิรินทราวาส อีกทั้งมีลักษณะที่น่าสนใจคือ วัดใหม่แห่งนี้สร้างตามแนวถนน โดยเฉพาะถนนที่ตัดขึ้นใหม่ ๆ ในระยะนั้นเช่น ถนนบำรุงเมือง ถนนพระราม ๑ มีวัดสระบัวและวัดชานีหัตถการ ส่วนถนนกรุงเกษม มีวัดเทพศิรินทราวาส ที่ตั้งตามแนวถนน

^๑ เรื่องเดียวกัน, หน้า ๒๖๔

^๒ เรื่องเดียวกัน, หน้า ๓๓๓

^๓ เรื่องเดียวกัน, หน้า ๓๔๑



วัดพนมพลสภคิมหาสมเฐน

วัดสมัษพระบาทสมเด็จพระมงกุฎเกล้าเจ้าอยู่หัวถึงรัชกาล ปัจจุบัน (แผนที่ ๓.๑๐)

นับตั้งแต่สมัษรัชกาลที่ ๖ เป็นต้นมานั้น มีพระราโชบายยุติการสร้าง
วัดประจำรัชกาล พระบาทสมเด็จพระมงกุฎเกล้าเจ้าอยู่หัว ทรงมีพระราช-
ดำริว่า วัดต่าง ๆ ที่ได้สร้างขึ้นตั้งแต่รัชกาลก่อนๆ มีอยู่เป็นจำนวนมากจน
ยากแก่การดูแลโดยทั่วถึง จึงไม่โปรดเกล้าฯ ให้สร้างวัดเพิ่มเติมจะทรงสร้าง
โรงเรียนขึ้นแทนวัด เพื่อเป็นการทดแทนพระราชประเพณีเดิมว่าการสร้าง
วัดนั้นก็เพื่อทำนุบำรุงการศึกษา เมื่อการศึกษาในสมัษของพระองค์เปลี่ยน-
แปลงไปจากเดิมกลายเป็นโรงเรียนสมัษใหม่ ก็ควรสร้างโรงเรียนขึ้นแทน
อันจะนับว่าเป็นกุศลในทางธรรมและเป็นประโยชน์ในทางโลกไปพร้อมกัน^๑
ส่วนการบำรุงพระพุทธศาสนา มุ่งไปในทางการบูรณะปฏิสังขรณ์เป็นสำคัญ
โดยเฉพาะวัดสำคัญในเขตพระนครเหนือ วัดพระศรีรัตนศาสดาราม วัด
พระเชตุพนวิมลมังคลาราม เป็นต้น

^๑ เนตรนภิส นาควัชรคณะ, วัดในกรุงเทพฯ หน้า ๓๘

สมัยรัชกาลที่ ๕ (พ.ศ. ๒๔๑๑-๒๔๕๓)

แผนที่ ๓.๙

แสดง ศาสนสถาน

วัดสร้างใหม่ในสมัยรัชกาลที่ ๕

- ๖๕) วัดราชบพิธสถิตมหาสีมาราม
- ๖๖) วัดเทพศิรินทราวาส
- ๖๗) วัดมิ่งกรมลาวาสหรือวัดเล่งเน่ยยี่

ศาสนสถานในศาสนาอื่นสร้างในสมัยรัชกาลที่ ๕

- ๑๔) ศาลเจ้าโจวซือก้ง
- ๑๕) ศาลเจ้าเล่าปุ่นเต๋ากง

วัดหลวง		เดิม		ใหม่		บูรณะ
วัดราษฎร์		เดิม		ใหม่		บูรณะ
ศาลเจ้า		เดิม		ใหม่		
สุเหร่า/ มัสยิด		เดิม		ใหม่		
โบสถ์คริสต์		เดิม				



สมัยรัชกาลที่ ๖ (พ.ศ. ๒๔๕๓-๒๔๖๘)

แผนที่ ๓.๑๐

แสดง ศาสนสถาน

วัดที่บูรณะปฏิสังขรณ์ครั้งสำคัญในรัชกาลที่ ๖

- ๑) วัดพระเชตุพนวิมลมังคลาราม
- ๒) วัดพระศรีรัตนศาสดาราม

วัดหลวง	▲ เดิม	△ ใหม่	△ ปูระณะ
วัดราษฎร์	▲ เดิม	△ ใหม่	△ ปูระณะ
ศาลเจ้า	■ เดิม	□ ใหม่	
สุเหร่า/ มัสยิด	● เดิม	○ ใหม่	
โบสถ์คริสต์	✝ เดิม		



สถานที่ราชการ

ตำแหน่งที่ตั้งของสถานที่ราชการสมัยพระบาทสมเด็จพระจอมเกล้าเจ้าอยู่หัว (แผนที่ ๓.๑๑)

ในสมัยนี้รูปแบบการว่าราชการจากที่ประทับในพระบรมมหาราชวังหรือจากบ้านเรือนขุนนางชั้นผู้ใหญ่ยังคงปฏิบัติกันเช่นเดิม และเนื่องจากมีการติดต่อไปต่างประเทศเป็นจำนวนมาก จึงเริ่มมีสถานที่ราชการที่เกี่ยวข้องกับชาวต่างประเทศเป็นส่วนใหญ่เพิ่มขึ้นที่สำคัญมีดังนี้

ศาลต่างประเทศ (๗) ตั้งอยู่ที่ท่าเตียน เดิมเป็นวังต่อมาไฟไหม้ จึงเกิดเป็นที่ว่างขนาดใหญ่ขึ้น รัชกาลที่ ๔ โปรดเกล้าฯ ให้สร้างอาคารเป็นตึกหลายหลังสำหรับเป็นกรมท่ารับกงสุลต่างประเทศ ตึกรับรองแขกเมือง และเป็นที่อยู่ของชาวต่างประเทศที่มารับราชการในไทย ปัจจุบันไม่ปรากฏอาคารเดิมแล้ว^๑

สถานกงสุลประเทศต่าง ๆ ตั้งอยู่บริเวณตอนใต้ของพระนคร ตั้งแต่คลองผดุงกรุงเกษมลงไป ประกอบด้วยสถานกงสุลออสเตรีย (๘) และสถานกงสุลโปรตุเกส (๙) นอกจากนี้ยังมีสถานกงสุล อังกฤษ ฝรั่งเศส อเมริกา และเยอรมัน บริเวณนี้จึงกลายเป็นแหล่งของชนต่างชาติ เรื่อยลงไปตามแนวถนนเจริญกรุง ที่โปรดเกล้าฯ ให้ตัดถนนเส้นนี้ขนานไปกับแม่น้ำเจ้าพระยา จนกระทั่งถึงบางรัก และมีบริษัท ห้างร้านต่าง ๆ ซึ่งเป็นธุรกิจการค้าแบบใหม่ (แบบตะวันตก) เกิดขึ้นตามแนวถนนนี้ และกระจายออกสู่บริเวณใกล้เคียง เช่น บางค้อ อ่องกง-เซียงไฮ้ เป็นต้น



สถานกงสุลออสเตรีย

สาระสำคัญของสถานที่ราชการในสมัยรัชกาลที่ ๔

ในสมัยรัชกาลที่ ๔ ได้มีการติดต่อกับชาวต่างประเทศเป็นจำนวนมากทั้งในด้านการค้า การศึกษา และการทหาร จึงได้จัดตั้งศาลต่างประเทศ สถานกงสุลประเทศต่าง ๆ อาคารที่พักอาศัย และส่วนอำนวยความสะดวกอื่นให้แก่ชาวต่างประเทศที่มารับราชการในประเทศไทย อาคารของชาวต่างชาตินี้จะตั้งอยู่ในบริเวณตอนใต้ของพระนครตั้งแต่คลองผดุงกรุงเกษมไปจนถึงถนนเจริญกรุง

^๑ ม.ร.ว. หน่งน้อย คักด์ศรี, และคณะ, พระราชวังและวังในกรุงเทพฯ, หน้า ๒๑๑



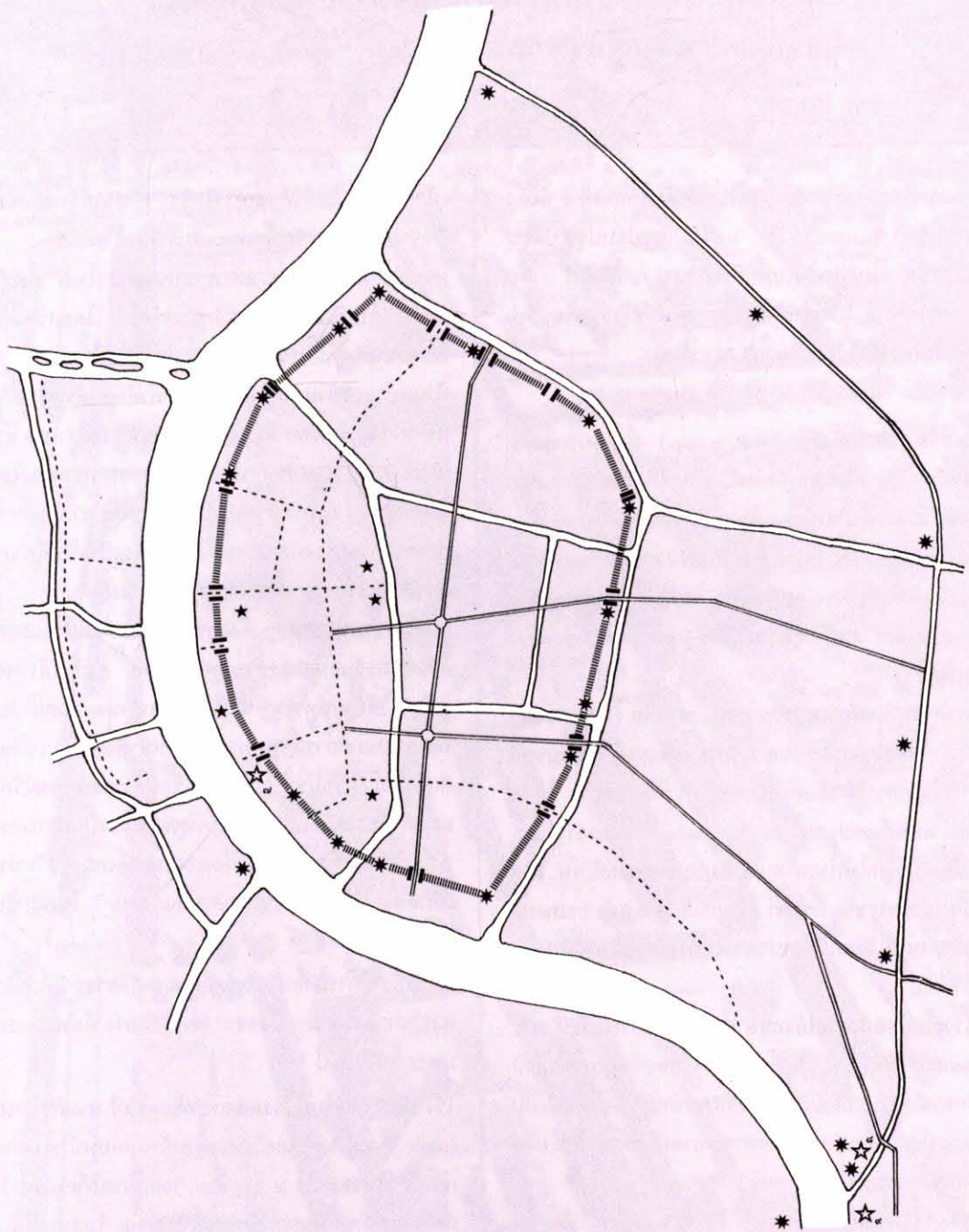
บางกอกของกร-เซียงไฮ้ ปากคลองผดุงกรุงเกษม

สมัยรัชกาลที่ ๔ (พ.ศ. ๒๓๙๔-๒๔๑๑)
แผนที่ ๓.๑๑
แสดง สถานที่ราชการ

สถานที่ราชการใหม่ในสมัยรัชกาลที่ ๔

- ๑) ศาลต่างประเทศ
- ๒) สถานกงสุลออสเตรเลีย (ออสเตรเลีย)
- ๓) สถานกงสุลโปรตุเกส

- * ป้อม
- กำแพงเมือง
- ||| ประตูเมือง
- ☆ สถานที่ราชการใหม่
- ★ สถานที่ราชการเดิม



ตำแหน่งที่ตั้งของสถานที่ราชการสมัยพระบาทสมเด็จพระจุลจอมเกล้าเจ้าอยู่หัว (แผนที่ ๓.๑๒)

สถานที่ราชการที่สำคัญที่สุดในสมัยต้นรัชกาลที่ ๕ ยังคงเป็นพระบรมมหาราชวัง แต่ได้มีการปรับปรุงเปลี่ยนแปลงอย่างใหญ่หลวงในพื้นที่พระราชฐานชั้นนอก โดยที่รัชกาลที่ ๕ โปรดเกล้าให้รื้อถอน ก่อสร้าง หรือปรับปรุงอาคารต่าง ๆ มากมาย^๑ (๑๐) เช่น

หอรัษฎากรพิพัฒน์ (พ.ศ. ๒๔๑๓) ตั้งอยู่บริเวณทิศตะวันตกของประตูวิเศษชัยศรี เดิมเป็นโรงทหารที่สร้างสมัยรัชกาลที่ ๔ และต่อมาในสมัยรัชกาลที่ ๕ โปรดเกล้าให้รื้อเพื่อก่อสร้างตึก ๒ ชั้นแบบฝรั่ง ตามที่ได้ทอดพระเนตร แบบจากประเทศสิงคโปร์ ใช้เป็นที่ว่าการกระทรวงพระคลังมหาสมบัติ (ปัจจุบันคือ หน่วยงานในกระทรวงการคลัง)

ศาลาสหทัยสมาคม หรือ หอคองคอคอดเคย (พ.ศ. ๒๔๑๕) ตั้งอยู่ในพระบรมมหาราชวัง บริเวณพระราชฐานชั้นนอก ใช้เป็นที่ประชุมของทหาร ต่อมาทรงโปรดเกล้า ให้จัดเป็นพิพิธภัณฑสถาน ใน พ.ศ. ๒๔๑๗ เรียกว่า “มิวเซียม” เปิดให้ประชาชนเข้าชมเฉพาะวาระพิเศษ เช่น วันเฉลิมพระชนมพรรษา ครั้นยกเลิกตำแหน่ง กรมพระราชวังบวร วังหน้า จึงโปรดฯ ให้ย้ายพิพิธภัณฑสถานไปไว้ที่นั่น

โรงเรียนสอนภาษาอังกฤษ สำหรับพระราชโอรส (พ.ศ. ๒๔๑๕) เป็นตึก ๒ ชั้น ตั้งอยู่ตรงข้ามหอรัษฎากรพิพัฒน์ ภายหลังโรงเรียน ย้ายไปที่หอนิเวศพิทยา จึงใช้ตึกนี้เป็นส่วนบัญชาการของกรมทหารมหาดเล็กรักษาพระองค์ ท้องเลี้ยงและที่อยู่นายทหาร

ศาลาว่าการต่างประเทศ (พ.ศ. ๒๔๑๕) ตั้งอยู่ที่บริเวณโรงทหารมหาดเล็กซึ่งตัดแปลงมาจาก คลังเชือก

เดิม ภายในพระบรมมหาราชวัง พระราชฐานชั้นนอก ปัจจุบันเป็นกรมบัญชากลาง กระทรวงการคลัง

กระทรวงมหาดไทย และกระทรวงกลาโหม ตั้งอยู่ที่ศาลาลูกขุนเดิมที่สร้างในสมัยรัชกาลที่ ๔ โดยสร้างเป็นตึก ๒ ชั้น ๓ หลังเรียงกัน มีมุขกระสันเชื่อมตึกทั้งสามด้านหน้าและด้านหลังให้เป็นหมู่เดียวกัน ด้านซ้ายเป็นกระทรวงมหาดไทย ด้านขวาเป็นกระทรวงกลาโหม ตรงกลางเป็นคลังของกรมวราสารณ์ ต่อมากระทรวงกลาโหมได้ย้ายไปอยู่ ณ กระทรวงกลาโหมปัจจุบัน อาคารเดิมจึงเป็นของกระทรวงมหาดไทยทั้งหมด ปัจจุบันเป็นที่ทำการของสำนักงานคณะกรรมการตรวจเงินแผ่นดิน


กองทหารมหาดเล็ก ตั้งอยู่ที่ตึกริมประตูพิมานไชยศรี ด้านทิศตะวันออกและด้านทิศตะวันตก ต่อมาได้โปรดเกล้าฯ ให้ย้ายทหารมหาดเล็กจากตึกด้านตะวันตกไปอยู่ที่ศาลายุทธาธิการ (กระทรวงกลาโหม ปัจจุบัน) เปลี่ยนตึกนี้เป็นโรงเรียนราชกุมาร โรงเรียนข้าราชการพลเรือน แผนกรัฐประศาสนศาสตร์ ในที่สุดเปลี่ยนเป็นสถานกรมพระนิติศาสตร์ ภายหลังได้รื้ออาคารลงทั้งหมด ปรับปรุงเป็นสนามใหญ่หน้า “ศาลาสหทัยสมาคม” ในสมัยรัชกาลที่ ๕ นั้นเอง

สถานที่ราชการภายนอกพระบรมมหาราชวัง มีที่สำคัญควรกล่าวถึงโดยนับเนื่องจากจุดศูนย์กลาง คือพระบรมมหาราชวัง ดังนี้

โรงช่างสิบหมู่ และโรงหล่อกองหัตถศิลป์ กรมศิลปากร (๑๑) ตั้งอยู่ริมถนนหน้าพระลานด้านถนนหน้าพระธาตุ เดิมเป็นที่ตั้งของวัง ๒ วัง คือ วังถนนหน้าพระลานวังกลาง และวังตะวันออก ลักษณะเป็นตึก ๒ ชั้นแบบตะวันตก ปัจจุบันเป็นกรมศิลปากร^๒

^๑ เรื่องเดียวกัน, หน้า ๕๕-๖๒

^๒ กรมศิลปากร, *นำชมกรุงรัตนโกสินทร์* (กรุงเทพฯ : อมรินทร์การพิมพ์, ๒๕๒๕ หน้า ๓๐๕



สถานพินิจและคุ้มครองเด็กและสตรี

พิพิธภัณฑสถานแห่งชาติ พระนคร (๑๓) ตั้งอยู่ริมแม่น้ำเจ้าพระยา บริเวณพระราชฐานชั้นกลาง ของพระราชวังบวรสถานมงคลเดิม พิพิธภัณฑสถานนี้ย้ายมาจากหอทองคองเตี้ย หรือศาลาสหทัยสมาคม ในพระบรมมหาราชวัง เมื่อทรงเลิกตำแหน่งวังหน้า สถานที่ในพระราชวังบวรว่างลงจึงโปรดเกล้าฯ ให้ย้ายพิพิธภัณฑสถานไปไว้ที่ พระที่นั่งศิวโมกษพิมาน พระที่นั่งพุทไธสวรรย์ และพระที่นั่งอิศราวินิจฉัย ในพ.ศ. ๒๔๓๐

กระทรวงธรรมการ (๑๔) ตึกทางทิศเหนือ ๓ หลัง สร้างขึ้นในพระราชวังบวรสถานมงคล รวมทั้งโรงไว้พระมหาราชรถและคลังเครื่องสรรพยุทธ ต่อมาเปลี่ยนเป็นกระทรวงยุติธรรม^๑


กระทรวงยุติธรรมและศาลสถิตย์ยุติธรรม (๑๕) ตั้งอยู่ริมถนนราชดำเนินใน ตรงข้ามท้องสนามหลวง และได้รื้อถอนลงเพื่อสร้างตรางสหุโทษ และรื้อสร้างใหม่เป็นที่ทำการกระทรวงยุติธรรม โดยย้ายกระทรวงจากที่ทำการบริเวณ ทิศเหนือของพระราชวังบวรสถานมงคลมายังที่

จนถึงปัจจุบัน

สำหรับศาลสถิตย์ยุติธรรมนั้น ตั้งอยู่ ณ ที่นี้ตั้งแต่สมัยรัชกาลที่ ๑ เดิมเรียกว่า ศาลาลูกขุนนอก^๒

กระทรวงกลาโหม (๑๖) ตั้งอยู่ริมถนนสนามไชย ทางด้านทิศตะวันออกของพระบรมมหาราชวัง เดิมเป็นที่ตั้งของวังถนนหลักเมือง ซึ่งสร้างในสมัยรัชกาลที่ ๑ สถานที่ว่าราชการทางด้านทหารนี้ เมื่อแรกที่ทำกรอยู่ในพระบรมมหาราชวัง และได้มีการปรับปรุงกิจการทหารใหม่ ให้ทันสมัยตามแบบแผนของต่างประเทศ หลังจากที่รัชกาลที่ ๕ ทรงเห็นข้อบกพร่องทางการทหาร เมื่อประเทศไทยเกิดกรณีพิพาทชายแดนกับประเทศฝรั่งเศส^๓

กระทรวงเกษตรธิการ (๑๗) ตั้งอยู่ริมคลองตลาดใช้เป็นสถานที่ราชการหลายกระทรวงเช่น กระทรวงธรรมการ ต่อมาย้ายไปตั้งที่บ้านของเจ้าพระยารัตนาธิเบศร์ ซึ่งได้น้อมเกล้าถวายแก่รัชกาลที่ ๕ ปัจจุบันเป็นที่ทำการสำนักงานเกษตรและแผนกกลุ่กรรรมศึกษาของกรมส่งเสริมการเกษตรและสหกรณ์^๔



^๑ ม.ร.ว. แฉ่งน้อย ศักดิ์ศรี และคณะ, พระราชวังและวังในกรุงเทพฯ, หน้า ๑๖๘-๑๖๙

^๒ เรื่องเดียวกัน, หน้า ๒๔๗

^๓ เรื่องเดียวกัน, หน้า ๕๗

^๔ สำนักปลัดกรุงเทพมหานคร อาคารที่มีคุณค่าทางประวัติศาสตร์... หน้า ๒๐

ออฟฟิศแผนที่ (๑๘ และ ๒๐) ก่อตั้งในรัชกาลที่ ๕ พ.ศ. ๒๔๒๘ ครั้งแรกอยู่ที่ทำการเดียวกับโรงเรียนแผนที่ คือ ตึกแถวกองทัพมหาดเล็ก ข้างประตูพินาศไชยศรี ในพระบรมมหาราชวัง ต่อมาย้ายที่ทำการหลายครั้งและมาอยู่ที่อาคารในสุนันทาลัย ปากคลองตลาด^๑ นอกจากนี้จากแผนที่ในสมัยรัชกาลที่ ๕ ยังพบว่ามื่อออฟฟิศแผนที่อีกแห่งหนึ่งตั้งอยู่ใกล้ปากคลองตลาดปากใต้ ภายหลังคงย้ายมารวมกัน

โรงไฟฟ้าวัดเลียบ (๒๔) ตั้งสถานที่ทำการ และโรงจักรที่ข้างวัดราชบูรณะวิหาร (วัดเลียบ) ในสมัยรัชกาลที่ ๕ นี้ ได้มีการเริ่มใช้ไฟฟ้าเป็นครั้งแรกในประเทศไทย แต่จำกัดเขตภายในพระบรมมหาราชวังและวังเท่านั้น ครั้นเมื่อริเริ่มสร้างโรงไฟฟ้าขนาดใหญ่ได้เกิดสงครามโลกครั้งที่ ๑ จึงระงับโครงการ ต่อมาเอกชนได้ดำเนินกิจการไฟฟ้ามาเป็นลำดับ จนถึงบริษัท ไฟฟ้าสยาม จำกัด เป็นผู้ดำเนินการ ได้จัดให้มีการเดินรถรางไฟฟ้าและจำหน่ายกระแสไฟฟ้าใน พ.ศ. ๒๔๔๘ อาคารที่ทำการและโรงจักร

ถูกระเบิดจากสงครามโลกครั้งที่ ๒ แต่ซ่อมแซมใช้การได้อีก เมื่อบริษัทเอกชนหมดสัมปทานลงในปี พ.ศ. ๒๔๙๓ รัฐบาลเข้าดำเนินการโดยจัดเป็นรูปองค์การกึ่งราชการหรือรัฐวิสาหกิจในปัจจุบัน^๒

โปรชนิยาการ (๒๕) ตั้งอยู่ริมแม่น้ำเจ้าพระยาเหนือปากคลองโอง่าง ในพ.ศ. ๒๔๖๒ ทรงจัดตั้งการโปรชนิยขึ้นตามอย่างต่างประเทศ ต่อมากิจการขยายขึ้น มีหลายหน่วยงานเข้ามาร่วมด้วย เช่น งานโทรเลข กิจการวิทยุ และกิจการออมสิน แต่ภายหลังหน่วยงานต่าง ๆ เหล่านี้แยกตัวเป็นอิสระเพราะช่างงานกว้างขวางขึ้น อาคารโปรชนิยาการแห่งนี้ได้ถูกรื้อถอนลงเพื่อสร้างสะพานพระปกเกล้าข้ามแม่น้ำเจ้าพระยา^๓

กระทรวงโยธาธิการ หรือกระทรวงคมนาคม (๒๘) ตั้งอยู่ที่ถนนอัษฎางค์ เดิมเป็นบริเวณวังถนนเฟื่องนครวังใต้ สร้างตั้งแต่รัชกาลที่ ๓^๔ (ปัจจุบันคือบริเวณกรมการปกครอง กระทรวงมหาดไทย)



^๑ กรมแผนที่ทหาร หนังสือที่ระลึก ครบรอบวันสถาปนากกรมแผนที่ทหาร หน้า ๓-๔

^๒ สำนักงานปลัดกรุงเทพมหานคร, อาคารที่มีคุณค่าทางประวัติศาสตร์... หน้า ๒๐

^๓ มหาวิทยาลัยศิลปากร คณะสถาปัตยกรรมศาสตร์ สมุดภาพสถาปัตยกรรมกรุงรัตนโกสินทร์ (กรุงเทพฯ : สำนักพิมพ์กราฟิคอาร์ต, ๒๕๒๕) หน้า ๕๗-๕๙

^๔ ม.ร.ว. แนน้อย คัคคีศรี และคณะ, พระราชวังและวังในกรุงเทพฯ หน้า ๒๙๓

กระทรวงมหาดไทย (๒๙) ตั้งอยู่ริมถนนอัษฎางค์ ย้ายมาจากภายในพระบรมมหาราชวังโดย รัชกาลที่ ๕ โปรดเกล้าฯ ให้รื้อกลุ่มวังสะพานช้างโรงสี (เหนือ-ใต้) และวังเพ็ญนคร (เหนือ-ใต้) ลงเพื่อสร้างสถานที่ราชการ หลายแห่ง รวมทั้งกระทรวงมหาดไทย ในบริเวณวังริม สะพานช้างโรงสี วังใต้^๑

สถานีอนามัยแพรงกูธร (๓๐) ตั้งอยู่ในบริเวณวัง กรมหมื่นภูเรศธำรงศักดิ์เดิมบนถนนแพรงกูธร^๒

กรมราชทัณฑ์ (๓๑) ตั้งอยู่ที่ถนนมหาไชย ตำบล ตรอกคำ เดิมคุกอยู่ตรงข้ามวัดพระเชตุพนฯ รัชกาลที่ ๕ ทรงเห็นว่าการคุมขังผู้ต้องราชทัณฑ์ เป็นการศึกษาของ ประเทศ สมควรก่อสร้างสถานที่ให้มีระเบียบ มั่นคง จึง โปรดเกล้าฯ ให้สร้าง “กองมหันตโทษ” ที่ตำบลตรอกคำ และสร้าง “กองลหุโทษ” เมื่อ พ.ศ. ๒๔๓๓ ที่ถนนทับเผย (สโมสรเนติบัณฑิตยสภาและกระทรวงยุติธรรม ปัจจุบัน) ต่อมาได้รวมคุก กองมหันตโทษ และกองลหุโทษกับ เรือนจำต่างจังหวัดทั้งหมดเป็น “กรมราชทัณฑ์” แล้วจึง ใช้ที่นี้เป็นที่ว่าการกรมราชทัณฑ์ และเรือนจำพิเศษ กรุงเทพมหานคร^๓

โรงกษาปณ์สิทธิการ (๓๕) ตั้งอยู่ที่ถนนเจ้าฟ้า เดิม บริเวณริมคลองโรงไหมด้านเหนือเป็นวังเจ้านายหลาย พระองค์ รัชกาลที่ ๕ โปรดให้รื้อวังเพื่อสร้างโรงกษาปณ์ สิทธิการซึ่งแล้วเสร็จ และเริ่มเดินเครื่องจักรใน พ.ศ. ๒๔๔๕ ใช้ผลิตเหรียญกษาปณ์เรื่อยมาจนเครื่องจักร เสื่อมคุณภาพ จึงย้ายไปที่ทำการใหม่ถนนปฏิพัทธ์^๔

โรงพยาบาลทหาร (๓๖) ตั้งอยู่ที่ถนนเจ้าฟ้า เดิม เป็นกลุ่มวังบริเวณเดียวกันโรงกษาปณ์ในสมัยรัชกาลที่ ๕ นี้ได้มีการรื้อวังเพื่อสร้างโรงทหาร ส่วนหนึ่งสร้างเป็นโรงพยาบาลทหาร (หน่วยเสนารักษ์)^๕



โรงกษาปณ์สิทธิการ ที่สร้างในสมัยรัชกาลที่ ๕



โรงกษาปณ์สิทธิการ ที่สร้างในสมัยรัชกาลที่ ๕

^๑ เรื่องเดียวกัน, หน้า ๒๙๒

^๒ เรื่องเดียวกัน, หน้า ๓๒๖

^๓ กรมศิลปากร, จดหมายเหตุการอนุรักษ์กรุงรัตนโกสินทร์, หน้า ๕๐๔

^๔ ม.ร.ว. แนน้อย ศักดิ์ศรี และคณะ, พระราชวังในกรุงเทพฯ

^๕ เรื่องเดียวกัน, หน้า ๓๕๔-๓๖๐

กรมตำรวจภูธร (๓๗) ตั้งอยู่ที่ถนนพระอาทิตย์ริมแม่น้ำเจ้าพระยา ทิศใต้ของป้อมพระสุเมรุ เดิมเป็นบริเวณบ้านของข้าราชการฝ่ายวังหน้า ต่อมากรมพระราชวังบวรฯ ในสมัยรัชกาลที่ ๕ ทรงสร้างวังพระราชทาน กรมหมื่นสวัสด์ธำรงสวัสดิ์ ซึ่งประทับอยู่ตลอดพระชนมายุ รัฐบาลจึงซื้อที่สร้างที่ว่าการมตำรวจภูธร^๑

โรงพยาบาลศิริราช (๔๓) ตั้งอยู่ริมแม่น้ำเจ้าพระยาฝั่งธนบุรี เดิมเป็นบริเวณพระราชวังบวรสถานพิมุข (พระราชวังหลัง) ตั้งแต่สมัยรัชกาลที่ ๑ ภายหลังกรมพระราชวังหลังเสด็จทิวงคต ได้ใช้เป็นที่ประทับของพระราชโอรสและเชื้อพระวงศ์สืบมาจนถึง พ.ศ. ๒๔๑๗ สมัยรัชกาลที่ ๕ ได้ใช้พื้นที่สร้างโรงเรียนสตรีเสวยียด เอ็มเฮาส์ หรือ “โรงเรียนกุลสตรีวังหลัง” ขึ้นเป็นโรงเรียนแห่งแรกในสยามโดยชาวอเมริกัน ต่อมาใน พ.ศ. ๒๔๓๑ โปรดเกล้าฯ ให้สร้างโรงพยาบาลวังหลังขึ้นพระราชทานนามตามพระนาม เจ้าฟ้าสิริราชกฤถ์ภินท์ ว่า “โรงพยา-

บาลศิริราช” และใน พ.ศ. ๒๔๔๐ ตั้งโรงเรียนแพทย์ขึ้นในโรงพยาบาลพระราชทานนามว่า “โรงเรียนแพทยาลัย”^๒

กระทรวงทหารเรือ (๔๔) ตั้งอยู่ฝั่งธนบุรี บริเวณพระนิเวศน์เดิมของพระบาทสมเด็จพระพุทธยอดฟ้าจุฬาโลก ครั้นยังดำรงตำแหน่งเจ้าพระยามหาภักดิ์ตรีศีก ในสมัยกรุงธนบุรี หลังจากนั้นได้มีเจ้านายองค์สำคัญ ๆ เสด็จมาประทับอยู่ต่อเนื่องกันมาจนถึง พ.ศ. ๒๔๒๓ สมัยรัชกาลที่ ๕ ไม่มีการโปรดเกล้าฯ เจ้านายพระองค์ใดประทับอีก และพระราชทานให้เป็นที่ว่าการกรมทหารเรือ พร้อมทั้งโปรดเกล้าฯ ให้ขยายเขตกรมทหารเรือออกมาให้พอแก่ราชการ โดยโปรดเกล้าฯ ให้สร้างกำแพง มีใบเสมาเป็นเครื่องหมายไว้เป็นที่สำคัญว่าเคยเป็นพระนิเวศน์เดิมมาก่อนปัจจุบันเป็นที่ทำการของกองเรือยุทธการ และกรมอุทการเรือ^๓

โรงพยาบาลคนเสียจริต (๔๘) หรือโรงพยาบาลบ้านสมเด็จฯ ตั้งอยู่ริมคลองสาน ฝั่งธนบุรี



โรงพยาบาลศิริราช

^๑ ประยูทธ ลิทธิพันธ์, สามวัง (กรุงเทพฯ : สารศึกษาการพิมพ์, ๒๕๑๙) หน้า ๔๘๘

^๒ ม.ร.ว. แฉ่งน้อย คักดีศรี และคณะ, พระราชวังและวังในกรุงเทพฯ, หน้า ๑๘๐

^๓ กรมศิลปากร, จดหมายเหตุการอนุรักษ์กรุงรัตนโกสินทร์

สถานศึกษาในสมัยรัชกาลที่ ๕ (แผนที่ ๓.๑๒)

ในสมัยโบราณ เด็กชายจะเรียนหนังสือกับพระในวัดให้พ่ออ่านออกเขียนได้เท่านั้น ส่วนเด็กหญิงจะอยู่ช่วยพ่อแม่ทำงานบ้าน เย็บปักถักร้อย หรือช่วยงานอาชีพอื่นที่พ่อแม่ทำอยู่ ต่อมาเมื่อประมาณ พ.ศ. ๒๔๑๕ รัชกาลที่ ๕ โปรดเกล้าฯ ให้จัดตั้งโรงเรียนหลวงขึ้นในพระบรมมหาราชวังเป็นครั้งแรก โดยโปรดเกล้าฯ ให้พระยาศรีสุนทรโวหาร (น้อย อาจารยางกูร) เป็นอาจารย์ใหญ่ ถวายการสอนหนังสือเจ้านายเล็ก ๆ และบุตรหลานเสนาบดี ข้าราชการชั้นผู้ใหญ่เป็นการทดลอง ต่อมาโปรดฯ ให้จัดตั้งโรงเรียนสวนหลวงสอนภาษาอังกฤษขึ้นอีก และย้ายไปสอนที่พระราชวังนันทอุทยาน (สวนอนันต์) ฝั่งธนบุรี นอกจากนั้นยังมีโรงเรียนอื่นที่ได้จัดตั้งขึ้นในพระบรมมหาราชวัง และย้ายไปอยู่ยังสถานที่อื่น และโรงเรียนที่จัดตั้งภายนอกพระบรมมหาราชวังสำหรับราษฎรศึกษาเล่าเรียน โรงเรียนต่าง ๆ ที่จะกล่าวถึงต่อไปเป็นโรงเรียนสำคัญ ๆ ในสมัยนี้เท่านั้น

โรงเรียนราชินี (๑๙) ตั้งอยู่ที่ ถนนมหาราช เดิมตั้งอยู่ที่ตึกแถวมุมถนนอัษฎางค์และถนนจักรเพชร เนื่องจากใน พ.ศ. ๒๔๙๙ สมเด็จพระศรีพัชรินทราบรมราชินีนาถได้ขอพระราชทานพระบรมราชานุญาต ย้ายโรงเรียนราชินีมาอยู่ที่โรงเรียนสุนันทาลัย ซึ่งย้ายมาจากโรงเรียนนันทอุทยานที่สอนภาษาอังกฤษใน พ.ศ. ๒๔๒๙ เมื่อมาอยู่ร่วมกันแล้วจึงเรียกว่า “โรงเรียนราชินี”^๑

โรงเรียนเสาวภา (๒๑) ตั้งอยู่ที่ ถนนเฟื่องนคร ติดกับศาลเจ้าบ้านหม้อ

โรงเรียนเพาะช่าง (๒๒) ตั้งอยู่ที่ ถนนตรีเพชรติดกับโรงเรียนสวนกุหลาบ

โรงเรียนสวนกุหลาบ (๒๓) ตั้งอยู่ที่ถนนตรีเพชร ย้ายมาจากพระบรมมหาราชวัง เดิมเป็นโรงเรียนซึ่ง รัชกาลที่ ๕ โปรดเกล้าฯ ให้สมเด็จพระเจ้าฟ้ากรมพระยาดำรงราชานุภาพ จัดตั้งภายในพระบรมมหาราชวัง สำหรับสอนนัก

เรียนนายร้อย นายสิบ และทหารในกรมทหารมหาดเล็ก ต่อมาใน พ.ศ. ๒๔๒๔ ย้ายไปอยู่ที่พระตำหนักสวนกุหลาบ และใน พ.ศ. ๒๔๓๐ ย้ายไปตั้งนอกพระบรมมหาราชวัง เป็นโรงเรียนพลเรือนโดยเฉพาะ เรียกว่า “โรงเรียนสวนกุหลาบ”^๒

โรงเรียนวัดมเหยงคณ์พาราม (๓๒) ตั้งอยู่ที่วัดมเหยงคณ์พาราม ถนนเฟื่องนคร ในพ.ศ. ๒๔๒๗ รัชกาลที่ ๕ โปรดเกล้าฯ ให้สมเด็จพระเจ้าฟ้ากรมพระยาดำรงราชานุภาพ จัดตั้งโรงเรียนหลวงสำหรับราษฎรเล่าเรียนขึ้นที่วัดมเหยงคณ์พารามเป็นแห่งแรกการที่ให้โรงเรียนตั้งอยู่ในบริเวณวัด เพื่อจะได้อาศัยสถานที่โดยไม่ต้องปลูกสร้างอาคารเรียน ให้สิ้นเปลืองงบประมาณมาก ภายหลังได้จัดตั้ง โรงเรียนตามวัดให้ราษฎรเรียนเพิ่มขึ้นเรื่อยมา^๓

โรงเรียนสตรีวิทยา (๓๓) ตั้งอยู่ที่มุมถนนบ้านดินสอและถนนราชดำเนินกลาง

^๑ เรื่องเดียวกัน, หน้า ๔๘๔

^๒ เทพชู ทับทอง, หนังสือภาพประวัติศาสตร์ หน้า ๑๓-๑๗

^๓ เรื่องเดียวกัน, หน้า ๑๓-๑๗



โรงเรียนราชินี



โรงเรียนสกลนคร



โรงเรียนนายร้อยพระจุลจอมเกล้า

โรงเรียนนายร้อยพระจุลจอมเกล้า (๓๘) ตั้งอยู่บน
 ราชดำเนินนอกใกล้วัดมกุฏกษัตริยาราม ใน พ.ศ. ๒๔๓๐
 รัชกาลที่ ๕ ทรงสถาปนา “โรงเรียนสอนวิชาทหาร”
 ขึ้นโดยใช้สถานที่เรียนหลังพระราชวังสราญรมย์ (กรม
 แผนที่ยทหารปัจจุบัน) เมื่อกรมยุทธนาธิการได้สมทบ
 “โรงเรียนนายสิบ” เข้าอยู่ในโรงเรียนเดียวกันด้วย จึง
 เปลี่ยนชื่อเป็น “โรงเรียนสอนวิชาทหารบกและโรงเรียน
 ทหารบก” ในระยะต่อมาเมื่อมีนักเรียนเพิ่มมากขึ้นและ
 ใกล้กำหนดที่สมเด็จพระบรมโอรสาธิราชฯ (รัชกาลที่ ๖)
 จะเสด็จกลับจากยุโรปมาประทับที่พระราชวังสราญรมย์
 จึงโปรดเกล้าฯ ให้ซื้อที่ดินเอกชน และใช้ที่ดินของกระ
 ทรวงกลาโหมหลังวัดมกุฏกษัตริยารามถึงถนนราชดำเนิน
 นอกสร้างเป็น “โรงเรียนทหารบกหรือโรงเรียนนาย
 ร้อย” ขึ้นแล้วเสร็จในพ.ศ. ๒๔๕๒ ต่อมาใน พ.ศ. ๒๔๗๖
 กระทรวงกลาโหมได้จัดตั้ง “โรงเรียนเทษมนิคมทหารบก”
 ขึ้น บางส่วนใช้สถานที่เรียนภายในโรงเรียนนายร้อย บาง
 ส่วนอยู่ที่เชิงสะพานม้ามวานรังสรรค์ตรงข้ามกระทรวง
 ศึกษาธิการ ซึ่งเป็นที่ตั้งของกองพันทหารราบที่ ๓ กรม
 ทหารราบที่ ๑ ต่อมาจึงรวมโรงเรียนทั้งสองเข้าด้วยกันได้
 รับพระราชทานชื่อว่า “โรงเรียนนายร้อยพระจุลจอม
 เกล้า” เมื่อพ.ศ. ๒๔๙๑ ทั้งได้ปรับปรุงหลักสูตรการศึกษา
 ให้เป็นหลักสูตรเดียวกันในที่สุด^๑
 โรงเรียนนายเรือ (๔๕) ตั้งอยู่ฝั่งธนบุรี บริเวณพระ
 ราชวังเดิม เดิมเป็นพระราชวังที่ประทับของเจ้านายพระ
 องค์สำคัญของบ้านเมืองมาตั้งแต่สมัยรัชกาลที่ ๑-๕ ใน
 พ.ศ. ๒๔๔๕ รัชกาลที่ ๕ พระราชทานให้เป็นโรงเรียนนาย
 เรือ เพราะเห็นความสำคัญและความเหมาะสมว่าเป็นที่
 ริมแม่น้ำและใกล้กับที่ว่าการทหารเรือ ซึ่งอยู่ที่พระนิเวศน์
 เดิมโรงเรียนนายเรือตั้งอยู่ที่นี้จนถึง พ.ศ. ๒๔๘๕ จึงย้าย
 ไปสัดหีบชั่วคราวเนื่องจากเกิดสงครามโลกครั้งที่ ๒ และ
 เมื่อสงครามสงบก็มีได้ย้ายกลับมาอีก^๒

^๑ กรมศิลปากร, จดหมายเหตุ....., หน้า ๕๑๐-๕๑๑
^๒ ม.ร.ว. แฉ่งน้อย ศักดิ์ศรี และคณะ, พระราชวังและวัง, หน้า ๑๘๓-๕๑๑


โรงเรียนศึกษานารี (๔๗) ตั้งอยู่ใกล้สะพานพุทธ
และวัดประยูรวงศาวาสฝั่งธนบุรี

โรงเรียนบ้านสมเด็จเจ้าพระยา ตั้งอยู่ที่บ้านสมเด็จ-
เจ้าพระยาบรมมหาศรีสุริยวงศ์ (ช่วง บุนนาค) สร้าง
ในสมัยรัชกาลที่ ๕ คนทั้งหลายเรียกว่า “บ้านสมเด็จ-
เจ้าพระยา” ปลายรัชกาลที่ ๕ ได้ใช้สถานที่สร้างโรง-
เรียนฝึกหัดครูบ้านสมเด็จเจ้าพระยา^๑

ในสมัยนี้ยังมีมหาวิทยาลัยสงฆ์เกิดขึ้น คือ

มหาจุฬาลงกรณ์ราชวิทยาลัย (๑๒) ตั้งขึ้น พ.ศ. ๒๔๓๒
ที่วัดมหาธาตุฯ ซึ่งทรงจัดให้เป็นสถานศึกษาของพระสงฆ์
ฝ่ายมหานิกาย

มหามกุฏราชวิทยาลัย (๓๔) ตั้งขึ้น พ.ศ. ๒๔๓๖ ที่
วัดบวรนิเวศวิหาร จัดเป็นสำนักศึกษาของพระสงฆ์ ฝ่าย
ธรรมยุตินิกาย^๒



^๑ ผุสดี ทิพทัส และมานพ พงศทัต บ้านในกรุงเทพฯ หน้า ๗๔

^๒ เนตรนภิต นาควัชระ และคณะ วัดในกรุงเทพฯ หน้า ๓

สาระสำคัญของสถานที่ราชการในสมัยรัชกาลที่ ๕

เนื่องจากในสมัยรัชกาลที่ ๕ นี้ ได้มีการปรับปรุงระบบการปกครองประเทศเป็นแบบใหม่ เพื่อให้ทันต่อการเปลี่ยนแปลงของสถานการณ์โลก รัชกาลที่ ๕ จึงทรงแบ่งหน่วยราชการออกเป็นหลายหน่วยงาน และทรงมีพระราชดำริที่จะแยกที่ทำงานออกจากที่พักอาศัย จึงก่อให้เกิดสถานที่ราชการใหม่มากมายหลายแห่ง

สถานที่ราชการสมัยนี้เริ่มมีตั้งกระจายออกมานอกเขตคลองคูเมืองเดิม แต่ยังคงรวมกันอยู่ภายในเขตคลองรอบกรุง ส่วนอาคารรอบพระบรมมหาราชวังได้มีการเปลี่ยนแปลงให้เป็นอาคารสถานที่ราชการ

การตั้งหน่วยงานราชการเพื่อการปกครองประเทศ แบ่งออกเป็นทางด้านการเมืองและการทหาร ตั้งกระทรวง ทบวง กรม นอกจากนั้นยังมีการให้บริการแก่ประชาชนทางด้านสาธารณูปโภค รัชกาลที่ ๕ ได้ทรงมีพระราชดำริสร้างอาคารทางด้านสาธารณูปโภคขึ้นหลายอาคาร เช่น โรงไฟฟ้า วัดเสียบ ไปรษณีย์อาคาร เป็นต้น

ด้านการติดต่อต่างประเทศ เพิ่มขึ้นมากกว่าในสมัยรัชกาลที่ ๔ นอกจากสถานกงสุลที่มีอยู่เดิม ได้มีการสร้างสถานทูต และโรงเรียนฝึกทหารที่ชาวต่างประเทศเข้ามาช่วยเหลือรวมทั้งงานทำแผนที่จึงได้จัดตั้งออฟฟิศแผนที่ขึ้นด้วย

นอกจากการสร้างระบบสาธารณูปโภคแล้ว ท่านยังทรงคำนึงถึงสุขภาพของประชาชน โดยตั้งโรงพยาบาลซึ่งรักษาทางกาย เช่น โรงพยาบาลทหาร โรงพยาบาลศิริราช และยังมีโรงพยาบาลที่รักษาสภาพทางจิต ได้แก่ โรงพยาบาลเสียดจืดอีกด้วย ส่วนในบริเวณที่ห่างไกลจากโรงพยาบาล แต่มีชุมชนหนาแน่นจึงได้จัดตั้งสถานเอนามัย เช่น ที่ถนนแพร่งกูธร

ทางด้านการศึกษา ซึ่งเริ่มจัดตั้งโรงเรียนสอนความรู้ทางด้านต่าง ๆ ให้กับประชาชนเป็นครั้งแรก การจัดตั้งโรงเรียนกระจายไปรอบพระนคร แต่ยังคงตั้งอยู่ภายในเขตคลองรอบกรุงเป็นส่วนใหญ่ บริเวณที่มีสถานศึกษารวมตัวกันมากที่สุดคือ ด้านทิศใต้ของพระนครใกล้ปากคลองตลาด โรงเรียนวัดมหรณพารามเป็นโรงเรียนหลวงแห่งแรกสำหรับราษฎรเล่าเรียน และจัดตั้งอยู่ในวัดเพื่อไม่ให้สิ้นเปลืองงบประมาณ หลังจากนั้นได้จัดตั้งโรงเรียนในวัดอีกหลายแห่ง การศึกษาในรัชกาลนี้เจริญรุ่งเรืองมากประชาชนธรรมดามีโอกาสที่จะเข้าศึกษา ไม่เพียงแต่โรงเรียนในวัดเท่านั้นยังมีโรงเรียนสอนวิชาทหาร เช่น โรงเรียนนายร้อยพระจุลจอมเกล้าฯ โรงเรียนนายเรือ อีกทั้งมีมหาวิทยาลัยสงฆ์เกิดขึ้นที่วัดมหาธาตุ (มหานิกาย) และวัดบวรนิเวศวิหาร (ธรรมยุตินิกาย)

สมัยรัชกาลที่ ๕ (พ.ศ. ๒๔๑๑-๒๔๕๓)

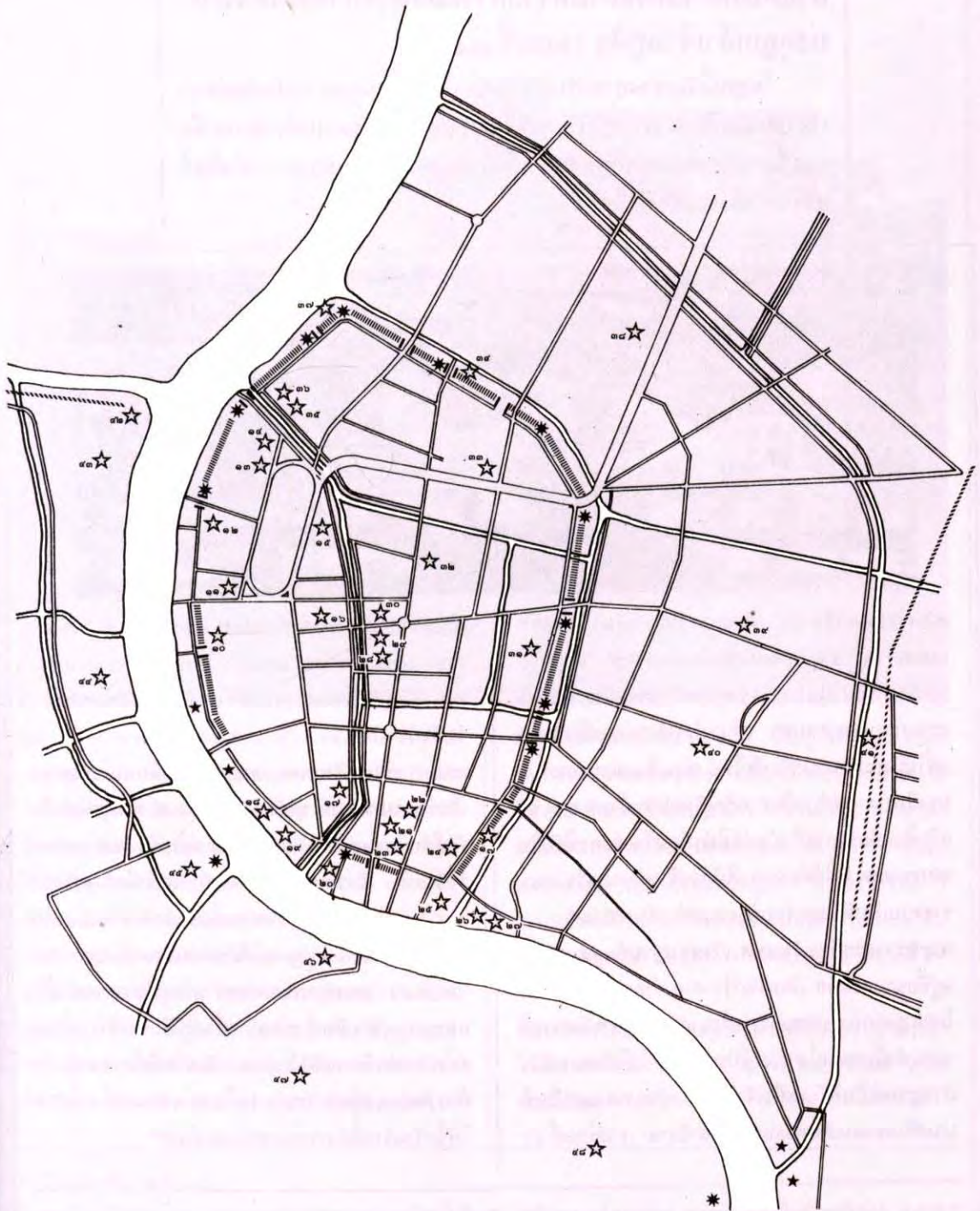
แผนที่ ๓.๑๒

แสดง สถานที่ราชการ

สถานที่ราชการใหม่ในสมัยรัชกาลที่ ๕

- | | |
|--|--|
| ๑๐) สถานที่ราชการเขตพระราชฐานชั้นนอก ในพระบรมมหาราชวัง | ๔๑) ออฟฟิศรถไฟ (ที่ทำการการรถไฟแห่งประเทศไทย) |
| ๑๑) โรงช่างสิบหมู่และโรงหล่อกองทัพ | ๔๒) สถานีรถไฟบางกอกน้อย |
| ๑๒) มหาจุฬาลงกรณราชวิทยาลัย วัดมหาธาตุยุวราชรังสฤษฎิ์ | ๔๓) โรงพยาบาลศิริราช |
| ๑๓) พิพิธภัณฑ์สถานแห่งชาติ พระนคร | ๔๔) กระทรวงทหารเรือ-พระนิเวศน์เดิม |
| ๑๔) กระทรวงธรรมการ | ๔๕) โรงเรียนนายเรือ-พระราชวังเดิมธนบุรี
(กองบัญชาการกองทัพเรือ) |
| ๑๕) ที่ทำการกระทรวงยุติธรรมและศาลสถิตย์ยุติธรรม | ๔๖) โรงเรียนกองทัพอากาศ |
| ๑๖) กระทรวงกลาโหม | ๔๗) โรงเรียนศึกษานารี |
| ๑๗) กระทรวงเกษตราธิการ | ๔๘) โรงพยาบาลเสด็จ (โรงพยาบาลบ้านสมเด็จเจ้า) |
| ๑๘) ออฟฟิศแผนที่ ที่ ๑ | |
| ๑๙) โรงเรียนราชินี | |
| ๒๐) ออฟฟิศแผนที่ ที่ ๒ | |
| ๒๑) โรงเรียนเสาวภา | |
| ๒๒) โรงเรียนเพาะช่าง (วิทยาลัยเพาะช่าง) | |
| ๒๓) โรงเรียนสวนกุหลาบวิทยาลัย | |
| ๒๔) โรงไฟฟ้าวัดเลียบ (การไฟฟ้านครหลวง) | |
| ๒๕) ไปรษณียาคาร (กรมไปรษณีย์) | |
| ๒๖) สถานทูตรัสเซีย | |
| ๒๗) สถานทูตเดนมาร์ก (เดนมาร์ก) | |
| ๒๘) กระทรวงโยธาธิการ (หรือกระทรวงคมนาคม) | |
| ๒๙) กระทรวงมหาดไทย | |
| ๓๐) สถานีอนามัยแพร่กระจุก (สถานีกาชาดที่ ๒) | |
| ๓๑) กรมราชทัณฑ์ (เรือนจำพิเศษกรุงเทพมหานคร) | |
| ๓๒) โรงเรียนวัดมเหยงคณ์พาราม | |
| ๓๓) โรงเรียนสตรีวิทยา | |
| ๓๔) มหามกุฏราชวิทยาลัย วัดบวรนิเวศวิหาร | |
| ๓๕) โรงกษาปณ์สิทธิการ | |
| ๓๖) โรงพยาบาลทหาร (กรมแพทย์ทหารบก) | |
| ๓๗) กรมตำรวจภูธร | |
| ๓๘) โรงเรียนนายร้อยพระจุลจอมเกล้า (จปร.) | |
| ๓๙) กรมแร่ | |
| ๔๐) โรงพยาบาลกองทัพอากาศ (โรงพยาบาลกลาง) | |

- ★ ป้อม
- กำแพงเมือง
- |•|•|• ประตูกำแพงเมือง
- ☆ สถานที่ราชการใหม่
- ★ สถานที่ราชการเดิม



ตำแหน่งที่ตั้งของสถานที่ราชการสมัยพระบาทสมเด็จพระมงกุฎเกล้าเจ้าอยู่หัว (แผนที่ ๓.๑๓)

ในยุคนี้เป็นช่วงการปรับปรุงระบบการปกครองแบบสมัยใหม่ของประเทศต่อเนื่องมาจากสมัยรัชกาลที่ ๕ จึงมีการสร้างสถานที่ราชการเพื่อรองรับหน่วยงานราชการที่เพิ่มขึ้นอีกมากมาย สถานที่ราชการสำคัญที่ควรกล่าวถึงในสมัยนี้ มีดังนี้



หอพระสมุทวชิราวุธ (ตึกถาวรวัตถุ) (๔๙) ตั้งอยู่ที่ถนนหน้าพระธาตุ เดิมหอพระสมุทวชิราวุธ ตั้งอยู่ในบริเวณพระบรมมหาราชวังตรงหน้าประตูพิมานชัยศรี กรมการทหารสมุดฯ เห็นว่าไม่เหมาะสมและเล็กเกินไป แต่ไม่มีงบประมาณสร้างตึกใหม่ ต่อมาในสมัยรัชกาลที่ ๖ ทรงมีพระราชดำริว่าตึกถาวรวัตถุริมถนนหน้าพระธาตุ ซึ่งสร้างในสมัยรัชกาลที่ ๕ แต่ยังไม่แล้วเสร็จ สมควรให้เป็นหอพระสมุด จึงได้ดำเนินการให้ก่อสร้างต่อจนเสร็จ พระราชทานเป็นที่ตั้งของหอพระสมุดสำหรับพระนคร

กระทรวงการต่างประเทศ (วังสราญรมย์) (๕๐) ตั้งอยู่ที่ถนนมหาไชย เดิมเรียกว่า ศาลาว่าการต่างประเทศ โดยย้ายจากพระบรมมหาราชวังมาอยู่ที่พระราชวังสราญรมย์แห่งนี้ระยะหนึ่ง ต่อมาโปรดเกล้าฯ ให้ใช้พระราชวังสราญรมย์เป็นที่รับเสด็จเจ้านายต่างประเทศ และเป็นที่พักประทับของสมเด็จพระบรมโอรสาธิราช (รัชกาลที่ ๖)

เป็นลำดับ จนกระทั่งเสด็จเฉลิมถวัลยราชสมบัติ จึงพระราชทานพระราชวังสราญรมย์ ให้เป็นศาลาว่าการกระทรวงต่างประเทศและสถานที่รับรองเจ้านายประเทศมาจนถึงปัจจุบัน^๑

กรมการรักษาดินแดน (๕๑) ตั้งอยู่ที่ถนนเจริญกรุง เดิมชื่อกรมทหารมหาดเล็กรักษาพระองค์ ตั้งอยู่ที่กลุ่มวังท้ายหีบผุย และวังถนนสนามชัย ต่อมาใน พ.ศ. ๒๔๖๗ รัชกาลที่ ๖ โปรดเกล้าฯ ให้ซื้อที่วังเหล่านี้สร้างอาคารสำหรับทหารราชวัลลภ (ทหารมหาดเล็กรักษาพระองค์) และใน พ.ศ. ๒๔๙๙ รัฐบาลได้ย้ายกรมรักษาดินแดน จากบริเวณมหาวิทยาลัยธรรมศาสตร์ มาอยู่ที่อาคารแห่งนี้^๒

กระทรวงพาณิชย์ (๕๒) ตั้งอยู่ที่ถนนสนามไชย ช่วงปลายใกล้ปากคลองตลาด เดิมเป็นที่ตั้งของกลุ่มวังท้ายวัดพระเชตุพน รวม ๔ วัง ในสมัยรัชกาลที่ ๖ โปรดให้รื้อวังสร้างที่ทำการกระทรวงพาณิชย์^๓

^๑ ม.ร.ว. งามน้อย คึกคึกศรี และคณะ พระราชวังและวัง..., หน้า ๕๗, ๓๐๔-๓๐๕

^๒ กรมศิลปากร, นำชมกรุงรัตนโกสินทร์, หน้า ๓๐๕

^๓ กรมศิลปากร จดหมายเหตุ..., หน้า ๔๘๗



สำนักงานตำรวจนครบาลพระราชวัง

สถานีตำรวจนครบาลพระราชวัง (๕๓) ตั้งอยู่มุมถนนสนามไชย บรรจบกับถนนมหาราชเดิมเป็นบริเวณวังท้ายวัดพระเชตุพนวิงที่ ๕ ซึ่งอยู่ทางใต้สุด ในกลุ่มวังท้ายวัดพระเชตุพน ในสมัยรัชกาลที่ ๖ โปรดเกล้าฯ ให้ย้ายที่ทำการสถานีตำรวจนครบาลพระราชวัง จากท่าเตียนมายังที่ทำการแห่งนี้นับจนถึงปัจจุบัน^๑

การประปานครหลวง (๕๕) ตั้งอยู่ที่เชิงสะพานม้านครี ถนนบำรุงเมือง กิจการประปาในกรุงเทพฯ เริ่มมีขึ้นเมื่อรัชกาลที่ ๖ เสด็จเปิดการจ่ายน้ำเป็นพิธีปฐมฤกษ์ พ.ศ. ๒๔๕๗ และใน พ.ศ. ๒๔๗๔ ได้มีการสร้างถังพักน้ำที่ตำบลวรจักร ๑ ถัง และที่ถนนราชดำริ อีก ๒ ถัง^๒

สถานีรถไฟหัวลำโพง (๕๗) ตั้งอยู่ที่ถนนพระรามสี่ รัชกาลที่ ๖ ทรงเห็นว่ากิจการเดินรถไฟสายเหนือและใต้มีความเจริญขึ้น จึงโปรดเกล้าฯ ให้รวมกิจการทั้งสองมาอยู่ในกรมรถไฟหลวง เปิดสถานีรถไฟกรุงเทพฯ ขึ้นใน พ.ศ. ๒๔๕๗ เป็นบริเวณกว้างขวาง บรรดาข้าราชการกรมรถไฟได้ร่วมกันสร้างสวนและน้ำพุสำหรับประชาชน เพื่อเป็นอนุสรณ์ น้อมเกล้าฯ อุทิศถวายแด่รัชกาลที่ ๕^๓

ที่ว่าการกรมเจ้าท่า (๕๘) ตั้งอยู่ริมแม่น้ำเจ้าพระยา ใกล้แก่งศยามก้ามจล (ธนาคารไทยพาณิชย์ สาขาตลาดน้อย)^๔

^๑ เรื่องเดียวกัน, หน้า ๔๘๖

^๒ มหาวิทยาลัยศิลปากร, สมุดภาพสถาปัตยกรรมกรุงรัตนโกสินทร์, หน้า ๕๙

^๓ เรื่องเดียวกัน, หน้า ๕๗

^๔ ผุสดี ทิพทัส และมานพ พงศ์ทัฬห, บ้านในกรุงเทพฯ, หน้า ๑๘๘



สาระสำคัญของสถานที่ราชการสมัยรัชกาลที่ ๖

สถานที่ราชการเพิ่มขึ้นตามการปรับปรุงระบบการปกครอง แต่ส่วนใหญ่ยังคงตั้งอยู่ในเขตพระนคร โดยเฉพาะบริเวณคลองคูเมืองเดิมทำให้สถานที่ราชการบริเวณนี้ทวีความหนาแน่นขึ้น สถานที่ราชการที่เพิ่มขึ้นนั้นมักจะเป็นบริการทางด้านสาธารณูปโภค ซึ่งเป็นโครงการตามพระราชดำริต่อเนื่องมาจากสมัยรัชกาลที่ ๕ เช่น การประปานครหลวง กรมเจ้าท่า สถานีรถไฟหัวลำโพง เป็นต้น

ในสมัยนี้มีการจัดสร้างสถานที่ราชการขึ้นเป็นแห่งแรก โดยที่ไม่ต้องอาศัยพระราชวังหรือวังเช่นก่อน ได้แก่ กระทรวงพาณิชย์ สถานีตำรวจนครบาล นอกจากนั้นได้ทรงจัดตั้งโรงเรียน เพิ่มขึ้นมากสำหรับประชาชนทั่วไปทั้งที่ตั้งในวัดและจัดสร้างขึ้นใหม่ มีการเพิ่มระดับการศึกษาให้สูงขึ้นจนถึงระดับมหาวิทยาลัย

สถานศึกษาในสมัยรัชกาลที่ ๖ (แผนที่ ๓.๑๓)

โรงเรียนเบญจมราชาลัย (๕๔) ตั้งอยู่ริมคลองวัดสุทัศน์ ถนนศิริพงษ์ เดิมเป็นวังกรมขุนมรุพงษ์ศิริพัฒน์ ในสมัยรัชกาลที่ ๖ ทรงอุทิศให้แก่พระบาทสมเด็จพระจุลจอมเกล้าเจ้าอยู่หัว เป็นที่ตั้งของโรงเรียนสตรี มีกิจการรุ่งเรืองจนปัจจุบัน^๑

โรงเรียนการเรือน (วังจันทร์เกษม) (๕๖) ตั้งอยู่ที่ถนนราชดำเนินนอก ในสมัยรัชกาลที่ ๕ โปรดเกล้าฯ ให้สร้างวังจันทร์เกษม เพื่อจะพระราชทานแด่สมเด็จพระบรมโอรสาธิราช (รัชกาลที่ ๖) แต่สิ้นรัชกาลก่อน

สร้างเสร็จ พระบาทสมเด็จพระมงกุฎเกล้าเจ้าอยู่หัว จึงทรงย้ายเข้าประทับในพระราชวังดุสิต และโปรดเกล้าฯ ให้สร้างวังจันทร์เกษมจนแล้วเสร็จ แต่มิได้มีการตกแต่งลวดลายงดงาม เช่น วังเจ้าฟ้าทั่วไป จากนั้นพระราชทานให้เป็นที่ตั้งสถานพยาบาลสำหรับราชบริพาร ต่อมาจึงเปลี่ยนเป็น “โรงเรียนการเรือน” ใช้สืบมาจนถึงสมัยรัชกาลที่ ๘ (พ.ศ. ๒๔๘๓) จึงย้ายโรงเรียนการเรือนไปอยู่ที่ด้านหลังพระตำหนัก (บริเวณนครสุภาพปัจจุบัน) และย้ายกระทรวงธรรมการ (กระทรวงศึกษาธิการ) เข้ามาตั้งอยู่แทน^๒

^๑ ม.ร.ว. แฉ่งน้อย ตักศิรี และคณะ, พระราชวังและวัง....., หน้า ๓๓๔

^๒ เรื่องเดียวกัน, หน้า ๔๓๗

สมัยรัชกาลที่ ๖ (พ.ศ. ๒๔๕๓-๒๔๖๘)

แผนที่ ๓.๑๓

แสดง สถานที่ราชการ

สถานที่ราชการใหม่ในสมัยรัชกาลที่ ๖

- ๔๙) หอพระสมุดวชิราวุธ
- ๕๐) กระทรวงการต่างประเทศ - วังสราญรมย์
- ๕๑) กรมการรักษาดินแดน
- ๕๒) กระทรวงพาณิชย์
- ๕๓) สถานีตำรวจนครบาลพระราชวัง
- ๕๔) โรงเรียนเบญจมราชวิทยาลัย
- ๕๕) การประปานครหลวง แม่นศรี
- ๕๖) โรงเรียนการเรือน - วังจันทร์เกษม (กระทรวงศึกษาธิการ)
- ๕๗) สถานีรถไฟหัวลำโพง
- ๕๘) ที่ว่าการกรมเจ้าท่า

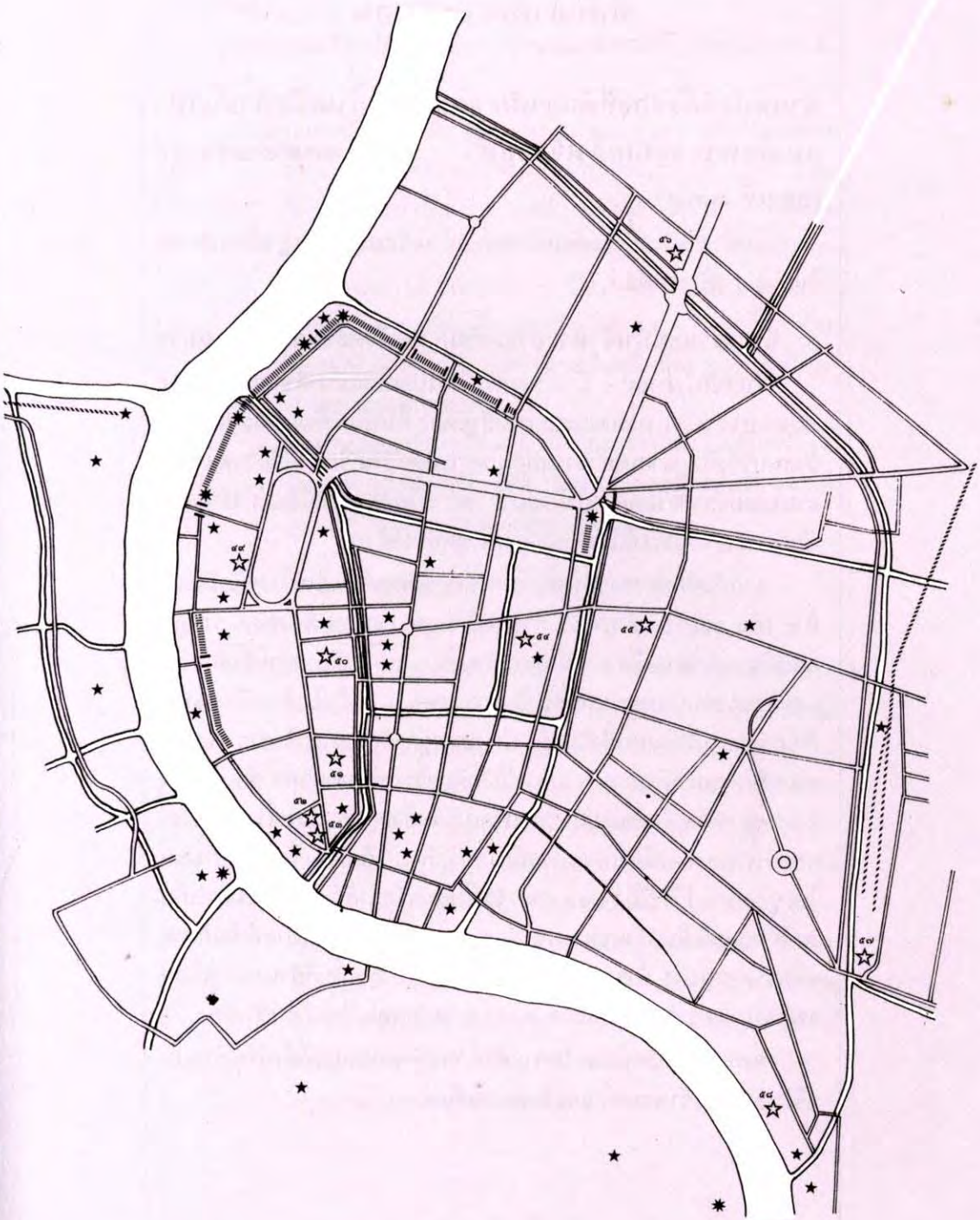
✱ ป้อม

..... กำแพงเมือง

III ประตูเมือง

☆ สถานที่ราชการใหม่

★ สถานที่ราชการเดิม



ที่พักอาศัยและชุมชน

ตำแหน่งที่ตั้งของที่พักอาศัย และชุมชนในสมัยพระบาท-
สมเด็จพระจอมเกล้าเจ้าอยู่หัว (พ.ศ. ๒๓๙๔-๒๔๑๑)
(แผนที่ ๓.๑๔)

ในช่วงรัชกาลนี้จะแยกบริเวณที่ตั้งบ้านเรือนของราษฎรเป็นบริเวณ
ใหญ่ ๆ ๕ บริเวณได้แก่

๑. บริเวณริมแม่น้ำเจ้าพระยาและริมคลองฝั่งตะวันตก (ฝั่งธนบุรี)

ในสมัยรัชกาลที่ ๔ นี้ ราษฎรทั่วไปยังนิยมใช้แม่น้ำลำคลองเป็นทาง
สัญจรอยู่เช่นเดิม คลองและสะพานข้ามคลองในพื้นที่ทั้งฝั่งพระนครและ
ฝั่งธนบุรีจึงมีอยู่มากมาย ความนิยมในการปลูกบ้านเรือน หรือจอดแพอยู่
ตามริมแม่น้ำและริมคลองยังมีอยู่มาก เพราะผู้คนสามารถใช้แม่น้ำลำคลอง
เป็นทางสัญจรและใช้เป็นสาธารณูปโภคหลักได้ด้วย

จากบันทึกของชาวต่างประเทศ ที่เข้ามาติดต่อกับไทยในสมัยรัชกาล
ที่ ๔ เช่น เซอร์ยอน บาวริง ราชทูตอังกฤษ เทาแซนด์ แฮริส ราชทูต
อเมริกัน และเฟรดริก อาเทอนีลที่เข้ามารับราชการได้บรรยายถึงลักษณะ
และบรรยากาศของชุมชนริมน้ำในกรุงเทพฯ ว่าเต็มไปด้วยเรือนแพที่
ปักเสาผูกลำนไว้กับบ้นฝั่งริมตลิ่ง มีทั้งแพอยู่อาศัยและแพค้าขาย จอดอยู่
ตามบริเวณหน้าบ้านใหญ่ ๆ และหน้าวัดที่อยู่ริมแม่น้ำลำคลอง ต่อเนื่องกัน
ไปมากมาย หมอบลัดเลย์มิชชันนารีอเมริกันซึ่งอยู่เมืองไทยตั้งแต่ครั้งรัช-
กาลที่ ๓ และต่อเนื่องไปจนถึงสมัยรัชกาลที่ ๔ ได้เขียนเรื่องเกี่ยวกับแพ
ในกรุงเทพฯ ไว้ว่ามีถึง ๗๐๐ แพ^๑ แม้ในสมัยรัชกาลที่ ๔ จะเริ่มมีการเก็บ
ภาษีเรือนแพเป็นครั้งแรก แทนการเก็บอากรตลาดซึ่งมีมาแต่เดิมก็ตาม
แต่บรรดาขุนนาง ข้าราชการ พ่อค้าคหบดี ในสมัยนั้นก็ยังนิยมอยู่เรือน
แพกันมากเพราะสะดวกสบาย และอากาศปลอดโปร่งกว่าในตัวเมือง

จากหลักฐานทางประวัติศาสตร์ที่กล่าวถึงตำแหน่งที่ตั้งบ้านเรือนใน
บริเวณแม่น้ำเจ้าพระยา และริมคลองได้แก่

^๑ Siam Repository V. 4, P. 96 อ้างถึงใน ชัย เรื่องศิลป์, ประวัติศาสตร์ไทยด้าน
เศรษฐกิจ หน้า ๒๑๒

เสนาบดี

มีเพียงรายเดียวที่ปรากฏในหลักฐานประวัติศาสตร์ เพิ่มเติมจากสมัยรัชกาลที่ ๓ คือ

เจ้าพระยาศรีสุริยวงศ์ (ช่วง บุนนาค) ซึ่งดำรงตำแหน่งอัครมหาเสนาบดี ที่สมุหพระกลาโหมในสมัยรัชกาลที่ ๔ ปลุกบ้านใหม่ในที่ดินที่เป็นสวนกาแฟมีอาณาเขตกว้างขวาง หลังวัดประยูรวงศาวาส ซึ่งได้รับมรดกจากสมเด็จพระยาบรมมหาประยูรวงศ์ บิดาของท่าน บ้านหลังนี้ตั้งอยู่ริมคลองสาน ผู้คนทั่วไปเรียกกันว่าบ้านสมเด็จพระยา ต่อมาในปลายรัชกาลที่ ๕ ได้ใช้เป็นที่สร้างโรงเรียนฝึกหัดครู คือโรงเรียนบ้านสมเด็จพระยา

สำหรับเสนาบดีท่านอื่น ๆ ที่ไม่ได้กล่าวถึงที่ตั้งบ้านเรือนไว้ในรัชกาลนี้ ส่วนใหญ่จะอยู่ที่บ้านเดิมที่เคยอยู่มาก่อน และได้กล่าวถึงไว้แล้วในสมัยต้นรัตนโกสินทร์

ชาวต่างประเทศ (ทูต ครู และพ่อค้า)

ทูตต่างประเทศ

การเดินทางของราชทูตต่างประเทศมายังกรุงเทพฯ จะใช้เส้นทางเรือจากสมุทรปราการเข้ามายังแม่น้ำเจ้าพระยา จึงจำเป็นต้องมีที่พักที่บริเวณริมแม่น้ำ เพื่อสะดวกในการจอดเรือในบริเวณใกล้บ้านพักของสมเด็จพระยาบรมมหาประยูรวงศ์ อัครเสนาบดีกลาโหมและเสนาบดีคลัง มีตึก ๒ ชั้นหน้าวัดประยูรวงศาวาส ซึ่งใช้เป็นเรือนรับรองทูตต่างประเทศ หรือให้พ่อค้าต่างประเทศเช่าอยู่เช่น ในสมัยรัชกาลที่ ๔ นายฮันเตอร์ (หันแตร์) พ่อค้าอังกฤษเช่าบ้านตึกหลังนี้อยู่ ต่อมาในพ.ศ. ๒๓๙๔ ใช้เป็นที่พักรับรองของ เซอร์ยอน บาวริง ราชทูตอังกฤษในสมัยพระนางเจ้าวิคตอเรีย เพื่อทำหน้าที่สัณเฑาะพาทหารเรือและการค้าพร้อมด้วย นายฮารี ปาร์ก ขุนนางอังกฤษรวมในคณะทูตทั้งหมด ๒๔ คน^๑

^๑ เจ้าพระยาทิพากรวงศ์, พระราชพงศาวดารกรุงรัตนโกสินทร์ รัชกาลที่ ๓ เล่ม ๑ หน้า ๑๑๕

แอนนา เลียวโนเวนส์ ชาวอังกฤษ ซึ่งเข้ามาสอนภาษาอังกฤษให้
แก่พระราชโอรสและเจ้านายในพระบรมมหาราชวัง เมื่อแรก
มาถึง แอนนาพักอยู่ที่บ้านสมเด็จพระเจ้าพระยาบรมมหาศรีสุริย-
วงศ์ (ช่วง) ก่อน ซึ่งเป็นบ้านขนาดใหญ่ ริมคลองสาน หลัง
วัดประยูรวงศาวาส ต่อมาแอนนาจึงย้ายไปอยู่บ้านอีกหลัง
หนึ่งซึ่งอยู่ใกล้ ๆ กัน ตรงที่ดินในบริเวณบ้านเดิมของสมเด็จพระ
เจ้าพระยาบรมมหาประยูรวงศ์ (ดิศ) เป็นบ้านไม้ ๒ ชั้น มี
๙ ห้องรวมทั้งห้องน้ำและมีระเปียงที่ชั้นบน^๑

หมอบลัดเลย์ และคณะ เข้าบ้านเจ้าพระยาพระคลัง (ดิศ) บิดาของ
สมเด็จพระเจ้าพระยาบรมมหาศรีสุริยวงศ์อยู่ ๑๕ ปีต่อมาในสมัย
พระบาทสมเด็จพระจอมเกล้าเจ้าอยู่หัว ทรงพระราชทานที่ดิน
ให้ปลูกบ้านเรือนอยู่ใหม่ที่ปากคลองบางกอกใหญ่ ริมป้อม
วิไชยประสิทธิ์ หลังวังกรมหลวงวงศาธิราชสนิท หมอบลัดเลย์
และคณะ จึงได้ย้ายมาอยู่ที่บ้านนี้โดยใช้เป็นที่อยู่อาศัย และ
ดำเนินกิจการรักษาโรคและทำโรงพิมพ์อยู่ ณ บ้านนี้จนถึง
แก่กรรมในพ.ศ. ๒๔๑๖ อันเป็นช่วงต้นรัชกาลพระบาทสมเด็จพระ
จุลจอมเกล้าเจ้าอยู่หัว

บ้านเรือนและร้านค้าของชาวต่างประเทศ

จากภาพถ่ายเก่าของกองจดหมายเหตุแห่งชาติ แสดงถึงที่ตั้งของบ้าน
เรือนและสถานที่ที่ชาวตะวันตกพำนักอยู่ เช่นบ้านพักและ
โรงสีของห้างมาแก้ว บริษัทค้าข้าวของชาวตะวันตก ริมแม่น้ำ
เจ้าพระยา ริมป้อมปิดปี่นิก ติดกับคลองผดุงกรุงเกษม บ้าน
กงสุลอังกฤษที่หน้าวัดม่วงแค ถนนเจริญกรุง บ้านหลวงที่ให้
ฝรั่งที่รับราชการในสมัยรัชกาลที่ ๔ อยู่ที่ท่าเตียน

คหบดี พ่อค้า และราษฎรจีน


กลุ่มบ้านพ่อค้าจีน

บริเวณริมแม่น้ำเจ้าพระยาฝั่งตะวันตก บริเวณตั้งแต่วัดประยูรวงศา-
วาสมาจนถึงหลังวัดอนงคาราม ใกล้ตลาดบ้านสมเด็จพระ
เจ้าพระยาบรมมหาพิชัยญาติเป็นที่อยู่อาศัย และโกดังสินค้ารวมทั้ง
ท่าเรือขนถ่ายส่งสินค้า ของพ่อค้าจีนกลุ่มใหญ่ที่ประกอบการค้า

^๑ มาร์กาเร็ต แลนดอน, แอนนากับพระเจ้ากรุงสยาม, (แปล) อ.สนิทวงศ์, (กรุง-
เทพฯ : แพรวพิทยา, ๒๕๐๕), หน้า ๑๕๐-๑๖๒



บ้านที่ชาวตะวันตกพักอาศัยอยู่ เป็นบ้านไม้ ๒ ชั้นมีระเบียงที่ขึ้นบน



บ้านหมอบรัดเลย์ ปากคลองบางกอกใหญ่

นำเรือสำเภาบรรทุกสินค้าไปขายต่างประเทศ เท่าที่มีปรากฏ
รายชื่อในหนังสือบางกอกกาแลนเตอร์ ในพ.ศ. ๒๔๐๕ ที่เป็น
พ่อค้ารายใหญ่ได้แก่พระยาพิศาลศุภผล เจ้าสัวหรือเจ้สัวฟัก
แช่ลิ้ม เจ้สัวกวางสิ่ว แซ่อู๋ เจ้สัวจั้น แซ่กิม เจ้สัวฟุก เจ้สัว
เก็งสุน เจ้สัวเอี่ยม เจ้สัวเกต เจ้สัวพัน เจ้สัววัน เจ้สัวจิน นาย
อาการหนู และนายอาการบุค แซ่โล เป็นต้น^๑

ส่วนในช่วง พ.ศ. ๒๔๑๐ อันเป็นช่วงปลายสมัยรัชกาลที่ ๔ นั้น
พ่อค้าคหบดีจีนที่มีชื่อที่ตั้งบ้านเรือน และกิจการค้าในบริเวณนี้
ได้แก่ พระพิสมนต์สุรากร เจ้สัวฟัก เจ้สัวเล่าแซ เจ้สัวเกงชิว
เจ้สัวโป หลวงบานเบิกบุรีรัตน์ เจ้สัวเกงชิว หลวงพิชวารี เป็น
ต้น^๒


กลุ่มบ้านพ่อค้าจีน

บริเวณริมแม่น้ำเจ้าพระยาฝั่งธนบุรี บริเวณระหว่างวัดทองบน
(วัดทองธรรมชาติ) กับวัดทองล่าง (วัดทองนพคุณ) ตรงกัน
ข้ามกับทำนน้ำทรงสวัสดิ์ของฝั่งพระนคร เป็นบริเวณย่านส่ง
สินค้าออกต่างประเทศที่สำคัญ กันหรือเรียกว่า “ฮวยจิ้นลิ่ง”
หมายถึงที่ที่เรือกลไฟเข้ามาเทียบถ่ายสินค้า ที่ดินบริเวณนี้เดิม
เป็นของคุณหญิงพิศลสมบัติบริบูรณ์ซึ่งเป็นพี่ที่บิดานายตัน
ฉือฮ้วง มาเช่าแพอยู่ใกล้บริเวณนี้ เพื่อขายสินค้าที่บรรทุกเรือ
สำเภามาจากชิวเถาในประเทศจีน เมื่อขยายกิจการใหญ่โตขึ้น
บิดานายตันฉือฮ้วงจึงเช่าที่ริมน้ำบริเวณนี้และเช่าตึกแถว ๒
ชั้นแบบจีนซึ่งมีอยู่ในที่ดินสำหรับพำนักอยู่ พร้อมทั้งทำการค้า
และต่อมาได้ซื้อที่ดินบริเวณนี้ไว้เป็นกรรมสิทธิ์ โดยปลูกบ้าน
ขนาดใหญ่แบบจีนของนายตันฉือฮ้วง ต้นตระกูลหวังหลี ส่วน
ตึกแถวแบบจีนให้พนักงานบริษัท และครอบครัวอาศัยอยู่
บริเวณด้านหน้าที่ติดแม่น้ำเจ้าพระยา เป็นลานกว้างสำหรับ
ขนถ่ายสินค้าที่ดินบริเวณนี้อยู่ติดกับถนนเชียงใหม่ ที่แยก
จากถนนสมเด็จเจ้าพระยาในปัจจุบัน^๓

^๑ ชัย เรื่องศิลป์, ประวัติศาสตร์ไทยด้านเศรษฐกิจ, หน้า ๓๒๘

^๒ เรื่องเดียวกัน

^๓ ผู้สื ทัพท์ส และมานพ พงศทัต, บ้านในกรุงเทพ, หน้า ๕๐



บ้านพักของท้าวหมาแก้ว ริมแม่น้ำเจ้าพระยา



บ้านกงสุลอังกฤษ ในสมัยรัชกาลที่ ๔

กลุ่มบ้านแบบจีนของพ่อค้าหบที้จีน

บริเวณท่าดินแดง ฝั่งธนบุรี ริมแม่น้ำเจ้าพระยาฝั่งตะวันตก เยื้องกับบริเวณทรงวาด และทำนั้รราชวงศ์ของฝั่งพระนครใกล้เคียงกับถนนท่าดินแดงในปัจจุบัน มีบ้านตึกแบบจีนอยู่หลายหลัง แต่ที่มีขนาดใหญ่และอยู่ในสภาพดีคือบ้านโป๊ยกี่ เป็นกลุ่มบ้านแบบจีนของหลวงวารีราชยุทต์ (เจ้สัวโป๊) เป็นบุตรชายของเจ้สัว ล้อแซ ซึ่งเดินทางมาจากหมู่บ้านใกล้ชัวเถาในจีน มาตั้งรกรากทำมาหากินที่เมืองไทย โดยในระยะแรกอยู่ที่แพริมแม่น้ำในบริเวณนี้ ต่อมาเมื่อทำการค้าขายได้ผลดี จึงได้ซื้อที่ดินบริเวณนี้ และสร้างกลุ่มอาคารชั้นเดียวแบบจีนไว้^๑



กลุ่มบ้านแบบจีนที่บริเวณท่าดินแดง



กลุ่มของจีนที่พ่อค้าอินเดียเคยอยู่อาศัยและทำการค้า

พ่อค้าแขกอินเดีย

ในรัชกาลพระบาทสมเด็จพระจอมเกล้าเจ้าอยู่หัวนี้ พวกแขกอินเดียเข้ามาทำมาหากินในพระนครกันมาก ตามที่ปรากฏในหนังสือพิมพ์ บางกอกกาแลนเดอร์ ในพ.ศ. ๒๔๐๕ ซึ่งเป็นช่วงกลางของสมัยรัชกาลที่ ๔ กล่าวถึงกลุ่มพ่อค้าแขกที่อยู่รวมกลุ่มกัน บริเวณตึกขาวตึกแดงริมแม่น้ำเจ้าพระยาฝั่งตะวันตก ใกล้กับตลาดสมเด็จพระยาบรมมหาพิชัยญาติ คือบริเวณถนนท่าดินแดง เยื้องกับทำนั้รราชวงศ์ของฝั่งพระนครในปัจจุบัน อาคารเป็นตึกแถวสองชั้นเหมือนตึกกรมถนนพาหุรัดในปัจจุบัน นอกจากนั้นยังมีโกดังข้าวและโรงเก็บสินค้า ที่บริเวณนี้เป็นของพระนิเทศสันต์พานิช บิดาของนายเออีนาคหบที้ชาวอินเดียมีกิจการค้าและมีที่ดินมากมาย ได้ให้แขกอินเดียที่เป็นญาติพี่น้องกันมาพำนักอยู่ที่ตึกแถว ซึ่งใช้ชั้นล่างเป็นที่ขายของประเภทเสื้อผ้าแพรพรรณ เครื่องนุ่งห่มและเครื่องใช้ที่นำเข้ามาจากอินเดีย ส่วนชั้นบนใช้เป็นที่อยู่อาศัย บริเวณนี้นับเป็นย่านการค้าและอยู่อาศัยที่สำคัญและหนาแน่นรองจากย่านสำเพ็ง ซึ่งเป็นย่านขายสินค้าจากประเทศจีน^๒

^๑ เรื่องเดียวกัน, หน้า ๙๓

^๒ เรื่องเดียวกัน, หน้า ๗๔

ราษฎรไทย

ราษฎรชาวไทยทั่วไป จะยังคงอยู่อาศัยกันในบริเวณริมแม่น้ำเจ้าพระยา และริมคลองที่แยกจากแม่น้ำเจ้าพระยาฝั่งธนบุรี เช่น คลองบางกอกน้อย คลองมอญ คลองบางกอกใหญ่ และคลองสาน เช่นเดียวกับในสมัยรัชกาลที่ ๑ ถึงรัชกาลที่ ๓ จากจิตรกรรมฝาผนังของวัดที่สร้างในสมัยรัชกาลที่ ๔ และภาพถ่ายเก่าแสดงถึงภาพบ้านเรือนแบบไทยบริเวณริมน้ำ มีทั้งเรือประทุนที่ใช้อยู่อาศัย เรือนแพริมน้ำ และบ้านเรือนริมตลิ่งส่วนใหญ่เป็นเรือนแบบไทย มีทั้งชนิดโครงสร้างไม้ไผ่ หลังคาจาก และเรือนฝากระดาน โครงสร้างไม้หลังคามุงจากหรือมุงกระเบื้อง และใช้เรือเป็นพาหนะในการติดต่อและซื้อขายสินค้า เช่นในช่วงต้นรัตนโกสินทร์



กลุ่มเรือนพักคนงานในบริเวณชาวขุขันธ์



กลุ่มเรือนพักคนงานของตระกูลวังหลี่

๒. บริเวณตั้งแตร์ริมแม่น้ำเจ้าพระยาฝั่งตะวันออก (ฝั่งพระนคร) ถึงเขตคลองคูเมืองเดิม

เนื่องจากบริเวณนี้อยู่ใกล้พระบรมมหาราชวัง พระราชวังหน้า และวังเจ้านาย พร้อมด้วยวัดสำคัญอีก ๕ วัด ที่พักอาศัยนี้จึงมีไม่มากนักและมักจะเป็นที่อยู่อาศัยของเสนาบดีคนสำคัญในสมัยต้นรัตนโกสินทร์ดังกล่าวไว้แล้ว ส่วนในรัชกาลพระบาทสมเด็จพระจอมเกล้าเจ้าอยู่หัวนี้ พระองค์ทรงรับความเจริญแบบตะวันตกเข้ามาปรับปรุงบ้านเมืองให้สวยงามเป็นระเบียบเรียบร้อยและโปรดเกล้าฯ ให้จัดหาที่อยู่สำหรับชาวต่างประเทศที่ทรงจ้างให้เข้ามาช่วยเหลือกิจการของประเทศในด้านต่าง ๆ เท่าที่ปรากฏในเอกสารทางประวัติศาสตร์ ได้แก่



จิตรกรรมฝาผนังวัดขนอนเหนือ พระนครหรืออยุธยา

บริเวณถนนสนามไชย

รอบพระบรมมหาราชวัง ซึ่งเดิมเป็นบ้านเรือนเสนาบดีและขุนนางนั้นโปรดเกล้าฯ ให้สร้างตึกแถว ๒ ชั้น ๔๐ ห้อง สำหรับครูชาวต่างประเทศที่ทรงจ้างให้มาทำการสอนภาษาอังกฤษและสอนวิชาทหารอยู่ที่ตึกชุดนี้ เช่น หม่อมแอนนา เสียวโนเวนส์ ได้อยู่ ๑ คูหา ทั้งชั้นล่างและชั้นบน ที่อยู่นี้ห่างจากพระบรมมหาราชวังประมาณ ๖๐-๗๐ เมตร นอกจากนั้นตึกแถวชุดนี้ยังมีพ่อค้าฝรั่งและแขกมาเช่าตั้งห้างร้านค้าอีกด้วย^๑

บริเวณหน้าพระที่นั่งพุทไธสวรรย์ ยังมีตึกแถว ๒ ชั้นตามแบบสถาปัตยกรรมตะวันตกที่รัชกาลที่ ๔ ทรงโปรดเกล้าฯ ให้สร้างเพิ่มเติมอีก ๔ หลัง สำหรับให้ทหารที่ฝึกหัดอย่างฝรั่งอยู่ เนื่องจากมีครูชาวต่างประเทศที่ทรงจ้างมาสอนวิชาทหาร ฟานักอยู่ในบริเวณใกล้เคียง^๒

หมอวิลเลียม แคมป์เบล ซึ่งเป็นนายแพทย์ประจำพระองค์ของพระบาทสมเด็จพระจอมเกล้าเจ้าอยู่หัว ก็มีที่พำนักอยู่ใกล้

^๑ มาร์กาเรต แลนดอน, แอนนากับพระเจ้ากรุงสยาม, หน้า ๓๗๓

^๒ วิมล พงศ์พิพัฒน์, “เมืองไทยยุคปฏิรูปครั้งแรก” เมืองโบราณ ปีที่ ๓ ฉบับที่ ๔, หน้า ๓๕-๓๖

ถนนบำรุงเมืองช่วงที่ตั้งต้นจากพระบรมมหาราชวัง ตรงออกไปทางตะวันออกผ่านคลองคูเมืองเดิมและคลองรอบกรุงออกไป เป็นถนนแบบใหม่สายแรกในพระนคร และอยู่ในเขตที่มีกองตระเวนตำรวจของมิสเตอร์อามส์ คอยตระเวนรักษาการดูแลความปลอดภัย^๑

บริเวณใกล้พระบรมมหาราชวังทางด้านเหนือท่าเตียน ซึ่งอยู่ถัดจากถนนท้ายวังลงมา รัชกาลที่ ๔ โปรดเกล้าฯ ให้สร้างตึก ๔ หลัง ใช้สำหรับกิจการต่าง ๆ ของหลวง เช่นเป็นกงสุลต่างประเทศ หรือใช้เป็นที่ทำการของกรมท่า และบางครั้งใช้เป็นที่พักแขกเมือง หรือเป็นที่อยู่ของฝรั่งที่เข้ามารับราชการ เนื่องจากในสมัยรัชกาลที่ ๔ นี้ เป็นครั้งแรกที่มีการจ้างฝรั่งชาวตะวันตกมารับราชการเป็นที่ปรึกษาในด้านต่าง ๆ ที่จำเป็นสำหรับการพัฒนาประเทศ ซึ่งจากหลักฐานทางประวัติศาสตร์ระบุว่า มีชาวยุโรป และอเมริกันเข้ามารับราชการในกรุงเทพฯ ถึง ๘๔ คน

๓. บริเวณตั้งแต่แนวคลองคูเมืองเดิม (คลองโรงไหม-คลองตลาด) ถึงแนวคลองรอบกรุง (คลองบางลำภู-คลองโอ่งอ่าง)

บนพื้นที่ตั้งแต่ริมแม่น้ำเจ้าพระยาตามแนวกำแพงพระนครทางด้านเหนือ จนถึงริมแม่น้ำเจ้าพระยาตามแนวกำแพงพระนครทางด้านใต้ใกล้วัดเสียบ (วัดราชบูรณะราชวรวิหาร) และตั้งแต่แนวคลองคูเมืองเดิมจนถึงคลองรอบกรุง ตามแนวตะวันตก-ตะวันออก ในบริเวณนี้ส่วนใหญ่จะเป็นที่ตั้งบ้านเรือนของเสนาบดีและขุนนาง และราษฎรทั่วไปที่มักจะอยู่หนาแน่นบริเวณริมกำแพงพระนครเท่าที่ปรากฏหลักฐานทางประวัติศาสตร์ได้แก่

เจ้าพระศรีสุริยวงศ์ (ช่วง) อัครมหาเสนาบดีกลาโหม ซึ่งเป็นเสนาบดีคนสำคัญในสมัยรัชกาลที่ ๔ และต้องปฏิบัติหน้าที่รับใช้ใกล้ชิดพระองค์จึงโปรดเกล้าฯ ให้ย้ายไปอยู่บ้านของเจ้าพระยาบดินทรเดชา (สิงห์ สิงหเสนี) อัครมหาเสนาบดีมหาดไทย ในสมัยรัชกาลที่ ๓ ซึ่งถึงแก่กรรม และบ้านนี้ตกเป็นของหลวงว่างอยู่เป็นตึกใหญ่อยู่ริมคลองรอบกรุงทางด้านคลองโอ่งอ่าง ใกล้กับตลาดสะพานหันตรงบริเวณหน้าวังบูรพาภิรมย์^๒

^๑ มาร์กาเร็ต แลนดอน, แอนนากับพระเจ้ากรุงสยาม, หน้า ๓๗๓

^๒ ชัย เรื่องศิลป์, ยอดคน, หน้า ๘๐

จมนไวยวราถ (วร บุนนาค) ตำแหน่งหัวหมื่นมหาดเล็ก ซึ่งเป็นบุตรชายของเจ้าพระยาศรีสุริยวงศ์ ย้ายจากบ้านที่หน้าวัดประยูรวงศาวาส ผังธนบุรีมาอยู่ร่วมกับท่านบิดาที่บ้านหลวงหน้าวังบูรพาภิรมย์ดังกล่าวมาแล้ว โดยในระยะแรกพำนักอยู่ที่ฉางข้าวในบริเวณบ้าน ต่อมาจึงปลูกเรือนแพอยู่ที่ริมคลองโอ่งอ่าง ในบริเวณใกล้กันบุตรสาวของท่านเกิดที่เรือนแพหลังนี้ ต่อมาได้รับพระราชทานบรรดาศักดิ์เป็นเจ้าคุณพระประยูรวงศ์ (แพ) พระสนมเอกในพระบาทสมเด็จพระจุลจอมเกล้าเจ้าอยู่หัว^๑

เจ้าพระยาพลเทพ (หลง) เสนาบดีผู้หนึ่งมีบ้านอยู่ที่ริมคลองคูเมืองเดิมด้านใต้หรือบริเวณคลองตลาด บริเวณปลายถนนอัษฎางค์ ต่อกับถนนจักรเพชร ในปัจจุบัน พระบาทสมเด็จพระจอมเกล้าเจ้าอยู่หัวโปรดเกล้าฯ ให้ซื้อที่บ้านเจ้าพระยาพลเทพ เพื่อเตรียมไว้สำหรับสร้างวังให้สมเด็จพระเจ้าลูกยาเธอ เจ้าฟ้ากรมหลวงพินิตประชานาด กับสมเด็จพระอนุชาอีก ๒ พระองค์แต่ยังไม่ทันได้สร้างจึงโปรดเกล้าฯ ให้ข้าราชการบริพารไปปลูกเรือนเพื่อดูแลที่นี้อยู่จนตลอดรัชสมัยของพระองค์^๒

กลุ่มที่อยู่พ่อค้าต่างชาติ

ตึกแถวชั้นเดียวบนถนน บำรุงเมืองตอนในและถนนเฟื่องนคร เป็นแบบตึกแถวเมืองสิงคโปร์ ตึกแถวชุดนี้สร้างขึ้นตามคำขอร้องของบรรดาพ่อค้าจีน แหกและฝรั่งเพื่อจะได้ขอเช่าตั้งห้างร้านค้าขายและอยู่อาศัยด้วย ต่อมาจึงมีราษฎรทั่วไปเริ่มปลูกสร้างบ้านเรือนในบริเวณนี้หนาแน่นขึ้น

บริเวณริมกำแพงพระนครด้านใน ซึ่งเลียบไปตามแนวคลองรอบกรุงนั้น มีราษฎรซึ่งส่วนมากเป็นพวก ทาสและเลข (ไพร่หลวงและไพร่สมกำลังของพวกเจ้านายและขุนนาง) อาศัยอยู่โดยปลูกบ้านเรือนง่าย ๆ เป็นกระท่อมแบบเพิงหมาแหงน มุงจาก อยู่ชิดกำแพงเมืองเป็นระยะ ๆ ใช้กำแพงเมืองเป็นผนังด้านหลังใช้ดับจากอยู่อาศัย สำหรับราษฎรที่มีรายได้น้อย บางแห่งเปิดด้านหน้าเพิงออกขายของเล็ก ๆ น้อย ๆ เพื่อการยังชีพ

^๑ ชัย เรื่องศิลป์, ยอดคน, หน้า ๘๐

^๒ สมเด็จพระมหาสมณเจ้ากรมพระยาวชิรญาณวโรรส, พระราชพงศาวดารกรุงรัตนโกสินทร์ รัชกาลที่ ๕, หน้า ๕๔-๕๕



บ้านเรขและสามชนริมคลอง

๔. บริเวณตั้งแต่คลองรอบกรุง (คลองโอง่าง-คลองบางลำภู) ถึงแนวคลองรอบเมืองชั้นนอก (คลองผดุงกรุงเกษม)

ที่ดินบริเวณนี้มีอาณาเขตกว้างขวางกว่าเขตอื่น ๆ ที่กล่าวมาแล้ว ในพื้นที่นั้นนอกจากจะมีคลองรอบกรุง และคลองผดุงกรุงเกษมที่เพ็งโปรดเกล้าฯ ให้ขุดขึ้นใหม่แล้วยังมีคลองมหานาคเชื่อมระหว่างคลองทั้งสอง มีถนนเจริญกรุงที่ผ่านทางตอนใต้ของพื้นที่ และถนนบำรุงเมืองผ่านตอนกลางของพื้นที่ ขนานกับแนวคลองมหานาค

ที่ดินในส่วนที่เลยกำแพงเมืองออกไปนั้น ถือว่าเป็นเขตนอกเมือง มีราษฎรมาปลูกสร้างบ้านเรือนกันเบาบาง ส่วนบริเวณที่มีผู้คนอยู่หนาแน่นคือ บริเวณใกล้แม่น้ำเจ้าพระยาทางด้านใต้ ซึ่งเป็นชุมชนจีน นอกจากนั้นในบริเวณนี้ก็มีวัดทั้งที่เป็นวัดเก่าและวัดสร้างใหม่อีกประมาณ ๒๔ วัด ดังนั้นจึงมีราษฎรมาตั้งบ้านเรือนในบริเวณริมแม่น้ำเจ้าพระยา ด้านเหนือและด้านใต้ริมคลองรอบกรุง คลองผดุงกรุงเกษม คลองมหานาค ริมถนนเจริญกรุงและถนนบำรุงเมืองตลอดจนบริเวณใกล้เคียง วัดที่มีอยู่ในบริเวณส่วนใหญ่เป็นวัดที่ขุนนาง ข้าราชการและพ่อค้าคหบดีสร้างขึ้น

บริเวณที่ตั้งบ้านเรือนในพื้นที่นี้เท่าที่ปรากฏหลักฐานจากเอกสารประวัติศาสตร์ ได้แก่ ขุนนาง พ่อค้าคหบดี เช่น

พระยาศรีไชยบาล (หง) หรือเจ้สัวหง ผู้เป็นนายโรงหอย ประกอบอาชีพทางการจัดเก็บอากรบ่อนเบี้ย และอากรพนันประเภทต่าง ๆ มีฐานะร่ำรวยเป็นคหบดี และปลูกบ้านของตนเองอยู่ที่เชิงสะพานดำรงสถิตย์ ซึ่งอยู่ตรงบริเวณถนนเจริญกรุงมาติดกับคลองรอบกรุง (ด้านคลองโอง่าง)^๑

^๑ ประยูร ลิทธิพันธ์, ต้นตระกูลขุนนางไทย, หน้า ๑๘๘

เจ้าพระยารัตนาธิเบศร์ มีบ้านในบริเวณที่ดินริมคลองโแง่อย่างทาง
 ด้านใต้ใกล้แม่น้ำเจ้าพระยา นอกกำแพงเมืองตรงหน้าวัดเชิง-
 เลน (วัดพิตรพิมุข) ซึ่งเป็นที่ดินของพระยาศรีไชยบาล ทำ
 เป็นโรงเก็บเรือ ต่อมาพระยาศรีไชยบาลมอบที่ดินและโรงเรือ
 ให้แก่นายพุ่มและภรรยาปลูกเรือนแพสองหลังแฝดอยู่อาศัย
 มาเป็นเวลานาน นายพุ่มผู้นี้รับราชการ และได้รับพระราชทาน
 บรรดาศักดิ์เป็นเจ้าพระยารัตนาธิเบศร์ ในสมัยรัชกาลที่ ๔ จึง
 รื้อเรือนแพสองหลังแฝดย้ายไปปลูกเป็นกุฏิถวายพระที่วัดทอง-
 ธรรมชาติ ฝั่งธนบุรี เยื้องกับที่อยู่เดิม๑

บริเวณชุมชนจีน ทางด้านใต้ของถนนเจริญกรุงลงมาจนถึงบริเวณ
 แม่น้ำเจ้าพระยา ตั้งแต่ด้านนอกของคลองรอบกรุง (ด้าน
 คลองโแง่อย่าง) มีพวกพ่อค้าคหบดีจีนตั้งบ้านเรือนแบบจีน



บ้านเรือนแบบจีนที่ตลาดน้อย



ที่อยู่อาศัยของราษฎรและพ่อค้าชาวจีน

และปลูกแพหน้าบ้านเรียงรายกันไปเป็นกลุ่มใหญ่ ผู้ที่มีชื่อเสียงเป็นที่รู้จักกันดีในย่านนี้ได้แก่ เจ็สวียิม แซ่โล ซึ่งได้รับพระราชทานบรรดาศักดิ์เป็นพระภาชีสมบัตินิบุรณ์ ในสมัยรัชกาลที่ 4 นอกจากนั้นมีหลวงอภัยวานิช (เจ็สวีสอน) เจ็สวู้เจ็สวี่เตียน เจ็สวี่โต นายอากรกีนายอากรขอและนายอากรสุย เป็นต้น^๒

ตึกแถวของราษฎรและพ่อค้าชาวจีน บริเวณด้านนอกของคลองรอบกรุงด้านคลองโอง่าง ริมสะพานหันใกล้วัดเชิงเลน (วัดบพิตรพิมุข) มีตึกแถว ๒ ชั้นมีห้องเรียงเป็นชุดชุดละ ๕ ห้อง และเว้นที่ว่างเล็กน้อยระหว่างตึกแถวชุดหนึ่ง ๆ ผู้อาศัยเป็นราษฎรชาวจีน และพ่อค้าจีนใช้พักอาศัยและค้าขาย ส่วนใหญ่จะเป็นแหล่งค้ายาฉุนจึงมีชื่อเรียกว่าตรอกยาฉุนจนถึงปัจจุบันนี้^๓

พระภริณีศรีสำรวจ มีบ้านเดิมซึ่งเป็นของนายทองคำ แซ่ตั้ง บุตรจีนดี เป็นกลุ่มบ้านแบบจีนรุ่นเก่าในบริเวณตรอกยาฉุน เชิงสะพานหันเชื่อมกับโรงบ่อน ต่อมาบ้านหลังนี้ตกทอดมายังนางน้อย ซึ่งสมรสกับพระภริณีศรีสำรวจ และตกทอดต่อมาจนถึงทายาทตระกูลวัชรภักย์^๔

พระอภัยวานิช (จาค) ซึ่งเป็นคหบดีจีน ประกอบอาชีพเป็นนายอากรหลวง ผูกขาดการค้ารังนกนางแอ่น สร้างบ้านเรือนเป็นกลุ่มอาคารแบบจีน ชื่อบ้านโชนเฮงไถ่ ที่บริเวณตลาดน้อย ในย่านชุมชนจีนในสำเพ็ง หลวงอภัย วานิช (สอน) ซึ่งเป็นบุตรชายได้อาศัยที่บ้านนี้สืบต่อมาจากบิดา^๕

บริเวณตลาดน้อยและตลาดสำเพ็ง มีบ้านเรือนและตึกแถวชั้นเดียวและสองชั้นแบบจีน อยู่หนาแน่น เป็นชุมชนจีนที่ประกอบการค้าขายทางเรือ รวมทั้งกรรมกรและกุลีจีน ตั้งหลักแหล่งอาศัยอยู่ในบริเวณนี้ จึงมีศาลเจ้าโจ้ช็อกังและโรงงิ้วพร้อมทั้งที่เก็บสินค้าด้วย

^๑ เรื่องเดียวกัน

^๒ Bangkok Calinder 1867, p 56

^๓ ผู้สื ธิพพิส และมานพ พงศทัต, บ้านในกรุงเทพฯ, หน้า, ๘๙

^๔ เรื่องเดียวกัน

^๕ เรื่องเดียวกัน, หน้า ๙๐

๕. บริเวณรอบนอกคลองผดุงกรุงเกษมออกไป

บริเวณนี้เป็นเขตนอกเมืองที่เพิ่งเริ่มขยายตัว มีอาณาเขตตั้งแต่ริมคลองผดุงกรุงเกษมด้านนอกออกไป ทั้งทางด้านเหนือตั้งแต่วัดสมอแครง (วัดเทวราชกุญชร) ที่เลียบบไปตามริมแม่น้ำเจ้าพระยา และทางด้านตะวันออกที่มีคลองมหานาคผ่านเข้าไปในเนื้อที่ รวมทั้งทางด้านใต้ตั้งแต่วัดตะเคียน (วัดมหาพฤฒาราม) และวัดแก้วแจ่มฟ้าริมคลองผดุงกรุงเกษมด้านใต้เลียบบไปตามริมแม่น้ำเจ้าพระยา

ในบริเวณรอบนอกนี้มีถนนเจริญกรุงตอนใต้ที่มาจากย่านสำเพ็ง ผ่านวัดท่าเกวียนหรือวัดตะเคียน ตรงปากคลองผดุงกรุงเกษม ถนนเจริญกรุงตอนปลายนี้ ตัดผ่านด้านหลังของบริเวณกลุ่มบ้านเรือนและห้างร้านของพวก ฝรั่งเศสตะวันตก ซึ่งเป็นที่ดินที่กงสุลชาติต่าง ๆ ได้รับพระราชทานจากพระบาทสมเด็จพระจอมเกล้าเจ้าอยู่หัว ตั้งแต่ปากคลองผดุงกรุงเกษม ริมถนนเจริญกรุงเรื่อยลงมาทางด้านใต้ จนกระทั่งถึงถนนขวาง หรือถนนสีลมในปัจจุบัน จึงมีสถานกงสุลชาติต่าง ๆ ตั้งอยู่เรียงรายกันลงมาเช่น กงสุลโปรตุเกส เยอรมัน อังกฤษ สหรัฐอเมริกา และฝรั่งเศส ย่านถนนเจริญกรุงใต้คลองผดุงกรุงเกษมจึงเป็นย่านชานเมืองที่ชาวตะวันตกชอบมาตั้งบ้านเรือน ร้านค้า และธนาคาร เพราะอยู่ใกล้สถานกงสุลของชาติตน

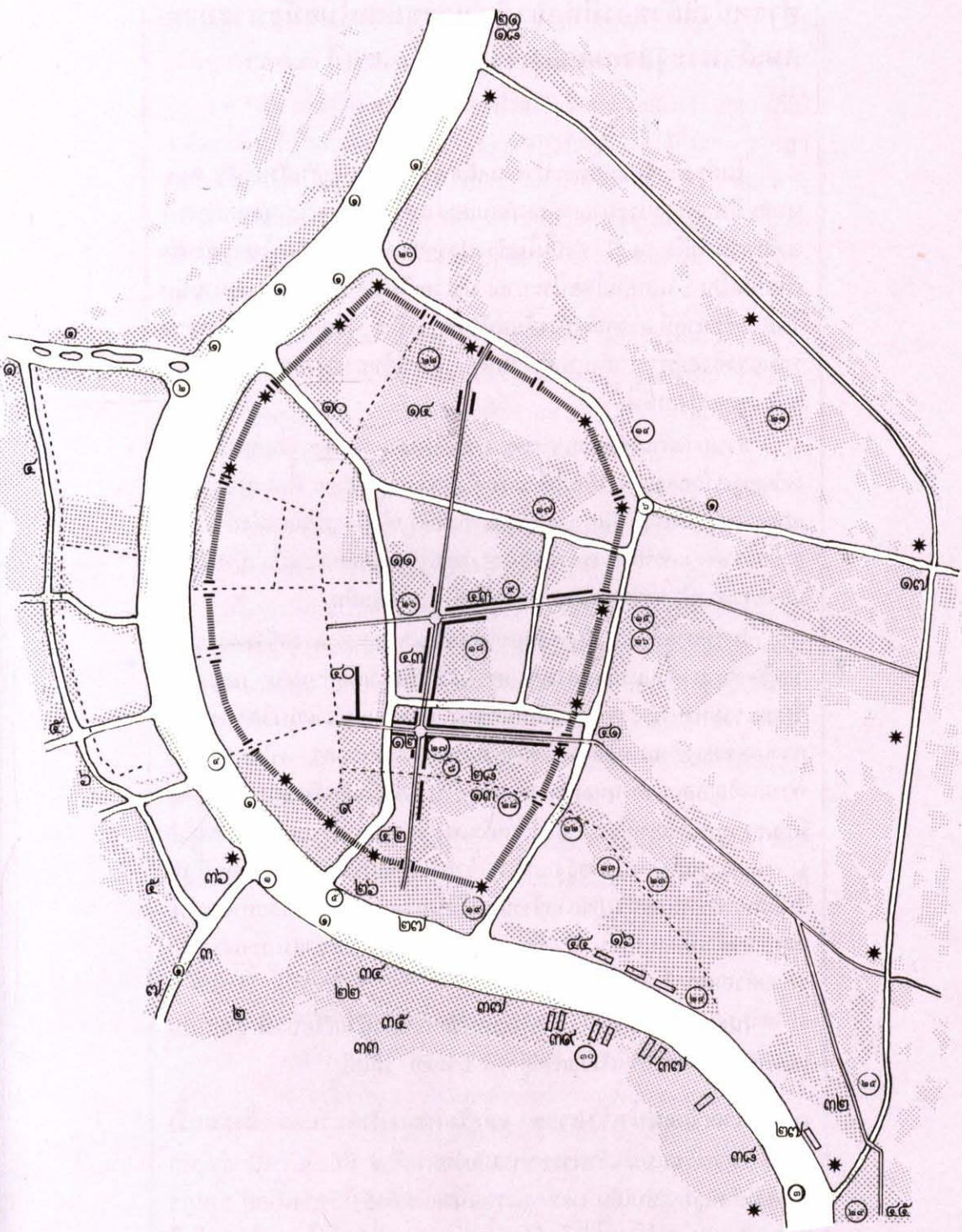
ส่วนบริเวณทางด้านเหนือและด้านตะวันออกของพระนคร ยังไม่มีการขยายตัวของชุมชนพักอาศัยเท่าทางด้านใต้ มีวัดสมอแครงและสมอรายทางด้านเหนือ วัดแหลมหรือวัดไทรทอง (วัดเบญจมบพิตร) ทางด้านตะวันออกเฉียงเหนือ วัดนอก (วัดบรมนิวาส) ทางด้านทิศตะวันออก และวัดตะเคียนทางด้านใต้ของตัวพระนคร ชุมชนที่พักอาศัยของราษฎรไทยทั่วไปจึงมีเพียงเบาบางในบริเวณใกล้เคียงกับวัดที่กล่าวมาแล้ว



สถานกงสุลโปรตุเกส



วัดเทวราชกุญชร ปากคลองผดุงกรุงเกษม



ตำแหน่งที่ตั้งของที่พักอาศัย และชุมชนในสมัยพระบาทสมเด็จพะจุลจอมเกล้าเจ้าอยู่หัว (แผนที่ ๓.๑๕)

ในช่วงต้นรัชสมัยพระบาทสมเด็จพะจุลจอมเกล้าเจ้าอยู่หัว กรุงเทพฯ มีพลเมืองประมาณ ๔ แสนคนเศษ และเนื่องจากรัชสมัยของพระองค์ยาวนานถึง ๔๒ ปี ดังนั้นในช่วงปลายรัชกาล พลเมืองในกรุงเทพฯ เพิ่มขึ้นเป็น ๖ แสนคนโดยประมาณ บริเวณที่มีราษฎรอาศัยอยู่หนาแน่นในสมัยรัชกาลที่ ๔ จนถึงช่วงต้นสมัยรัชกาลที่ ๕ จะอยู่ภายในเขตคลองรอบกรุงซึ่งอยู่ภายในกำแพงพระนคร และได้ขยายตัวออกไปจนจรดริมคลองผดุงกรุงเกษม

ส่วนทางด้านใต้ของพระนคร ตั้งแต่ปากคลองผดุงกรุงเกษมริมถนนเจริญกรุงเรื่อยลงมาทางด้านใต้จนกระทั่งถึงสี่ลมและสาทร สีพระยา บางรัก และสุรวงศ์ ซึ่งเดิมเป็นชานพระนคร ก็เริ่มคับคั่งด้วยเป็นแหล่งประกอบธุรกิจการค้า และที่ทำการกงสุลของชาวยุโรป ตลอดจนเป็นที่ตั้งบ้านเรือนของชาวต่างประเทศ และคนในบังคับต่างชาติมากขึ้น

ในรัชกาลที่ ๕ นี้ มีการตัดถนนขึ้นอีกหลายสาย ทรงสร้างพระราชวังดุสิตขึ้นทางด้านเหนือของพระนครซึ่งเป็นที่สวนต่อกับทุ่งนา และสร้างวังพระราชทานพระราชโอรสอีกหลายวัง ห่างออกไปจากแนวคลองผดุงกรุงเกษมทางด้านเหนือและด้านตะวันออกของพระนคร เป็นการขยายความเจริญออกมาด้านนอกของตัวเมือง ซึ่งยังมีเนื้อที่กว้างขวางและยังไม่มีชุมชนหนาแน่นเหมือนภายในเขตกำแพงพระนคร การขยายสาธารณูปโภคและการสร้างพระราชวัง และวังเจ้านายออกมาในเขตรอบนอกนี้ ทำให้มีข้าราชการและราษฎรมาสร้างบ้านเรือนทางแถบเหนือ และทางตะวันออกของตัวเมืองมากขึ้น ทำให้ความเจริญและความหนาแน่นของชุมชนขยายตัวออกมาโดยรอบ

ในช่วงรัชกาลที่ ๕ นี้ จะแยกบริเวณที่ตั้งบ้านเรือนและชุมชนในเขตพื้นที่ที่ศึกษาเป็นบริเวณใหญ่ ๆ ๕ บริเวณ ได้แก่

๑. บริเวณริมแม่น้ำเจ้าพระยา และริมคลองฝั่งตะวันตก (ฝั่งธนบุรี)

บริเวณริมแม่น้ำเจ้าพระยาในสมัยรัชกาลที่ ๕ นี้ยังถือว่าเป็นย่านพักอาศัยที่สำคัญอยู่เช่นเดิม เพราะการคมนาคมหลักยังใช้ทางน้ำอยู่ ราษฎรทั่วไปเดินทางติดต่อโดยใช้เรือเป็นพาหนะ ถนนที่ตัดขึ้นในยุคก่อนหน้านี้อยู่ยังมีสภาพไม่ค่อยดีและอยู่ต่ำกว่าระดับน้ำสูงสุด จึงอาจมีน้ำท่วมถึงได้ ชาวยุโรปและชาวไทยที่มีฐานะดีจึงมักตั้งบ้านเรือนอยู่ริมแม่น้ำเพราะอากาศ

ถ่ายเทดี และเพื่อหลีกเลี่ยงความเฉอะแฉะและสภาพไม่ดีของถนนในตัวเมือง บ้านริมแม่น้ำเจ้าพระยาจึงมีผู้ต้องการกันมาก และราคาค่าเช่าสูง

ตามริมแม่น้ำเจ้าพระยาทั้งสองฝั่งจะมีเรือนแพ และเรือประทุนที่มีหลังคาโค้งใช้เป็นที่อยู่อาศัยถาวรของราษฎรที่มีฐานะไม่สู้ดีนัก ราษฎรเหล่านี้จอดเรือเป็นแถวจากริมฝั่งซ้อนกันออกมาประมาณ ๕-๖ ลำ มีสะพานไม้ทอดจากริมตลิ่งออกมาเป็นทางสัญจรไปลงเรือลำที่อยู่แถวนอก ๆ บริเวณพื้นที่บนฝั่งทั้ง ๒ ฝั่งถัดจากเรือลำในสุดออกไป จะเห็นหลังคาบ้านเรือนต่อกันไปอย่างหนาแน่นมาก

ราษฎรในสมัยต้นรัชกาลที่ ๕ ยังคงอยู่อาศัยในเรือนแพริมแม่น้ำเจ้าพระยา แม้เจ้านายและชาวต่างประเทศบางคนก็ยังใช้แพเป็นที่อยู่อาศัย แต่ต่อมาในช่วงกลางและปลายสมัยรัชกาลที่ ๕ นี้ มีเรือกำปั่นไฟ ซึ่งใช้เครื่องจักรไอน้ำ เป็นเรือสินค้าที่เข้ามาแล่นในแม่น้ำเจ้าพระยาหลายลำ ทำให้ความเสียหายให้แก่แพริมแม่น้ำเป็นอันมาก เพราะมีคลื่นแรงซัดแพให้โคลงเคลง การอยู่เรือนแพ และแพค้าขายจึงไม่สงบและสบายอย่างแต่ก่อน จึงย้ายไปอยู่ตามริมถนนมากขึ้นเป็นลำดับ

บริเวณริมแม่น้ำเจ้าพระยาฝั่งตะวันตก เป็นถิ่นที่อยู่ของบรรดาเสนาบดีคนสำคัญ ๆ เช่นเสนาบดีหลายท่านในตระกูลขุนนาค ซึ่งได้รับพระราชทานที่ดินให้ตั้งหลักแหล่งอยู่ในย่านนี้ต่อเนื่องกันมา นอกจากนั้นย่านนี้เป็นที่พักอาศัยของข้าราชการและพ่อค้าคหบดีจีน และคนในบังคับต่างชาติ ซึ่งเป็นราษฎรไทยที่มีหน้าที่เกี่ยวข้องกับกงสุลต่างชาติ หรือสมรสกับชาวต่างชาติ เช่นอังกฤษ ฝรั่งเศส โปรตุเกส เป็นต้น

สำหรับตำแหน่งที่ตั้งบ้านเรือน เรือนแพ และชุมชนในบริเวณนี้ ในสมัยรัชกาลที่ ๕ เท่าที่ปรากฏหลักฐานในเอกสารทางประวัติศาสตร์ ได้แก่

เสนาบดี ขุนนาง และข้าราชการ

เจ้าพระยาทิพากรวงศ์ และเจ้าพระยาภาณุวงศ์ เสนาบดีเชื้อสายสกุลขุนนาค อยู่บ้านติดกับบ้านของสมเด็จพระเจ้าพระยาบรมมหาศรีสุริยวงศ์ ที่คลองสานใกล้วัดอนงคาราม และวัดประยูรวงศาวาส เป็นบ้านที่สมเด็จพระเจ้าพระยาฯ ซื้อไว้^๑

^๑ กจข. ร. ๕ ค ๔.๒/๖๓ เล่ม ๓

เจ้าพระยาภาสกรวงษ์ (พร บุนนาค) เสนาบดีคนสำคัญอีกท่านหนึ่งของสกุลบุนนาค อาศัยอยู่ที่บ้านใกล้วัดประยูรวงศาวาส เดิมเป็นตึกหลวงที่ใช้เป็นที่พักรับแขกเมืองชาวต่างประเทศ ที่เรียกว่า บริติช แพคตอรี มีเนื้อที่ประมาณ ๒ ไร่ โดยเจ้าพระยาภาสกรวงษ์ได้รับพระบรมราชานุญาตให้อยู่อาศัยในบ้านนี้ ๕ ปี หลังจากนั้นพระราชทานให้เป็นกรรมสิทธิ์ เมื่อดำรงตำแหน่งเสนาบดีกระทรวงธรรมการ^๑

เจ้าพระยาศรีพิพัฒน์ (แพ บุนนาค) เสนาบดีกรมท่า ในสมัยรัชกาลที่ ๕ ตั้งบ้านเรือนใหญ่โตอยู่ในที่ดิน ๒ แปลง เนื้อที่ประมาณไร่ครึ่ง ริมแม่น้ำเจ้าพระยาฝั่งตะวันตก ตรงกันข้ามกับปากคลองสะพานหันของฝั่งพระนครมีอาณาเขตตั้งแต่ริมแม่น้ำเจ้าพระยาขึ้นมาจนถึงถนนขวางใกล้ตึกขาว และต่อจากถนนขวางเข้าไปในสวนกาแฟจนหมดเขต ที่ดินและบ้านเรือนในบริเวณนี้ ต่อมาได้ขายให้แก่ อับราฮิม อัสบาย นานาบุตรพระนิเทศสันต์พานิช^๒

เจ้าพระยาสุรวงศ์ไวยวัฒน์ (วร บุนนาค) บุตรชายของสมเด็จพระเจ้าพระยาบรมมหาศรีสุริยวงศ์ อาศัยอยู่ที่ตึกใหญ่ในบริเวณที่ดินกว้างขวางของสมเด็จพระเจ้าพระยา ที่คลองสานฝั่งใต้ ห่างจากปากคลองเข้าไป ๖๐๐ เมตร ตึกใหญ่ ๓ หลังอยู่ในที่ดิน ต่อมาทางราชการซื้อที่ดินรายนี้และรายอื่น ๆ ข้างเคียงรวมเป็นเนื้อที่ ๔๔ ไร่ครึ่ง เพื่อทำเป็นโรงพยาบาลคนเสียจริต หรือโรงพยาบาลสมเด็จพระเจ้าพระยา ในปัจจุบัน^๓

เจ้าพระยาสุรวงษ์ไวยวัฒน์ศักดิ์ ทายาทของเสนาบดีตระกูลบุนนาค ได้รับบ้าน และที่ดินเป็นมรดกที่ตกทอดมาจากสมเด็จพระเจ้าพระยาบรมมหาพิชัยไชยญาติ ที่ริมคลองวัดพิไชยญาติฝั่งใต้ รวมทั้งได้รับบ้านและที่ดินที่เป็นมรดกตกทอดมาจาก สมเด็จพระเจ้าพระยาบรมมหาประยูรวงษ์ บิดาของสมเด็จพระเจ้าพระยาบรมมหาศรีสุริยวงศ์ ซึ่งเดิมเป็นที่ฉางเกลือริมคลองวัดประ-

^๑ กจช. ร. ๕ สารบาญสมุดพิเศษ เล่ม ๑๔ เลขที่ ๙ หน้า ๑๐-๑๑

^๒ กจช. ๖. ร.๕ ค. ๙.๔ ข/๑๑

^๓ ผุสดี ทิพทัส และมานพ พงศทัต, บ้านในกรุงเทพฯ, หน้า ๑๓๘

ยู่รวงศ์ฝั่งเหนือ ต่อมาในช่วงปลายสมัยรัชกาลที่ ๕ เจ้าพระยา
สุรวงษ์วัฒนศักดิ์ ยกที่บ้านนี้ตราค่าใช้จ่ายให้หลวงไป^๑

พระยารวงษ์พัฒน์ (ม.ร.ว. เย็น อิศรเสนา) บ้านเดิมของ
ขุนนางผู้นี้อยู่ที่บริเวณริมคลองฝั่งธนบุรี ตั้งแต่สุเหร่าแขกจน
ถึงปากคลองสมเด็จพระเจ้าพระยา มีเนื้อที่ ๔ ไร่ ๘๑ ตารางวา ต่อ
มาย้ายไปอยู่ทางฝั่งพระนคร^๒

พระยานานาพิพิธภาณี (โต บุนนาค) ตั้งบ้านเรือนเป็นตึกใหญ่ อยู่
บริเวณใต้ปากคลองวัดทองเพลง ถัดคลองสานลงมา ต่อมา
กลายเป็นโรงเรียน

พระยาพิพัฒน์ธนากร (ฉิม โปษยานนท์) มีที่ดินและกลุ่มอาคาร
แบบจีนอยู่ที่ท่าดินแดง ริมแม่น้ำเจ้าพระยา เหนือวัดทองบน
(วัดทองธรรมชาติ) ต่อมาสร้างตึก ๒ ชั้น แบบฝรั่งทางด้าน
ติดคลองด้านข้างของที่ดิน^๓

พระยามณเฑียรบาล ได้รับพระราชทานที่ ๒ ไร่ ๑๐๐ ตารางวา จาก
พระบาทสมเด็จพระจอมเกล้าเจ้าอยู่หัว ที่บริเวณหลังพระราช-
วังเดิมใกล้คลองคูเมืองฝั่งธนบุรี และคลองบางกอกใหญ่^๔

พระศรีสุริยราช รับราชการเป็นข้าหลวงเทศาภิบาลพิษณุโลก ขอ
รับพระราชทานที่และบ้านหลวงที่บริเวณโรงภาษีฝิ่นเก่า ใน
คลองบางกอกน้อยฝั่งใต้จนถึงวัดอมรินทราราม^๕

พระภักดีภัทรากร มีบ้านตึกอยู่ในที่ดินบริเวณริมแม่น้ำเจ้าพระยา
ข้างวัดทองล่าง (วัดทองนพคุณ) ภายหลังที่ดินนี้ตกเป็นของ
หลวงและรวมกับเนื้อที่ข้างเคียงเป็นที่ตั้งของโรงพยาบาลคน
เสียจริตหลังแรก^๖

พระปรีชาชาญสมุทร ได้รับพระราชทานที่ดินให้ปลูกสร้างบ้าน
เรือน ๒๗๒ ตารางวา ที่ปากคลองบางกอกน้อยด้านเหนือ^๗

^๑ กจช. ร.๕ ค ๔.๒/๖๓

^๒ กจช. ร.๕ สารบัญญัตพิเศษ เล่ม ๑๔ เลขที่ ๓๔

^๓ ผู้สตี ทิพทัส และมานพ พงศทัต, บ้านในกรุงเทพฯ, หน้า ๙๓

^๔ กจช. ร.๕ ค ๔.๑ ค/๘๔

^๕ กจช. ร.๕ ค ๔.๑ ค/๓๐

^๖ ผู้สตี ทิพทัส และมานพ พงศทัต, บ้านในกรุงเทพฯ, หน้า ๑๓๗

^๗ กจช. ร.๕ ค ๔.๒/๔๒



บ้านเจ้าพระยาสุรวงศ์ไวยวัฒน์ คลองสาน



บ้านจีนติดกับตึกสองชั้นที่ศิริราช คลองสามโก้



บ้านพระยาพิชัยดาบหัก บ้านดินแดง

จมีนทิพเสนา บุตรพระยาสิทธิราชฤทธิไกร ได้รับที่ดิน ๓ ไร่ ๒๐๐ ตารางวา จากสมเด็จพระเจ้าพระยาบรมมหาศรีสุริยวงศ์ ซึ่งมอบให้แก่พระยาสิทธิราชฤทธิไกร ที่ปากคลองบางกอกใหญ่ฝั่งตะวันตกหลังวัดบุปผาราม^๑

นายพิไนยราชกิจ มีที่ดิน ๒ ไร่ ๓๓๐ ตารางวา และมีบ้านตึกอยู่ในที่ดิน บริเวณติดกับบ้านพระยาประภากรวงษ์จนจตคลองบ้านสมเด็จพระเจ้าพระยา ต่อมาทูลเกล้าถวายที่ดินและตึกจำนำต่อพระคลังข้างที่^๒

นายสุตใจ ราชานุประพันธ์ มีที่ดิน ๔ ไร่ ๓๐๐ ตารางวา และมีตึกอยู่ในที่ดินสำหรับเป็นที่พักอาศัย ในบริเวณริมคลองบางกอกใหญ่ฝั่งใต้ ภายหลังบ้านและที่ดินตกเป็นของพระคลังมหาสมบัติ^๓

ชาวต่างประเทศที่เข้ามารับราชการ ในสมัยนี้ มีที่พักที่ริมแม่น้ำเจ้าพระยาและแพก็มี แต่ไม่ได้ระบุที่ตั้งแน่นอน เช่น มิสเตอร์อลาบาสเตอร์ รับราชการเป็นล่ามประจำพระองค์มีบ้านพักอยู่ริมแม่น้ำเจ้าพระยาและเซอร์โรเบิร์ต มอแรนต์ ชาวอังกฤษ ซึ่งเข้ามาทำหน้าที่สอนหนังสือให้แก่ โอรส ๓ องค์ ของพระเจ้านั่งยาเธอกรมหมื่นนเรศวรฤทธิ ก็พำนักอยู่ที่แพร่วมกับโอรสทั้ง ๓ องค์ด้วย^๔

คหบดีจีน ชาวต่างประเทศ และคนในบังคับต่างประเทศ

พระภักดีภัทรากร คหบดีจีนเป็นนายอากกร มีที่ดิน ๓๒๐ ตารางวา และมีตึกอยู่ในที่ดิน บริเวณริมแม่น้ำเจ้าพระยาเหนือวัดอรุณราชวราราม ต่อมาขอพระราชทานทูลเกล้าฯ ถวายบ้านตึกและที่ดินแลกเปลี่ยนกับที่บ้านพระยาอิศรานุภาพ ซึ่งเป็นที่หลวงที่อยู่ติดกัน^๕

^๑ กจช. ร.๕ ค ๔.๒/๕๑

^๒ กจช. ร.๕ ค ๙.๔ ค/๗

^๓ กจช. ร.๕ ค ๔.๑ ค/๑๙

^๔ คาร์ล บ็อค แผ่นดินพระปิยมหาราช แปลโดยเสฐียร พันธรั้งซี่ และอัมพร จุลานนท์ (พระนคร : แพรววิทยา, ๒๕๐๕), หน้า ๗-๙

^๕ กจช. ร.๕ ค ๔.๑ ข/๑๒

นายยอน คลูนิช สถาปนิกอังกฤษมีที่ดิน๗ไร่ครึ่งที่ริมคลองมอญ มีโรงงานทำอิฐและบ้านพักอยู่ในที่ดิน ต่อมากิจการประสบปัญหาจึงต้องประกาศขายเลหลังสินค้า โรงงาน บ้านและที่ดิน เพื่อใช้หนี้^๑

นายฮุดเซน คนในบังคับอังกฤษ มีที่ดิน ๑ ไร่ ๘ ตารางวา สำหรับปลูกบ้านเรือนอยู่อาศัย ที่บริเวณหลังวัดอนงคาราม ตำบลตลาดสมเด็จเจ้าพระยา^๒

หะยีมะสะหมัดสะอิด แยกในบังคับอังกฤษ ตั้งบ้านเรือนในที่ดิน ๓๒๘ ตารางวา ที่บริเวณหลังวัดอนงคาราม ตำบลตลาดสมเด็จเจ้าพระยา ราคาที่ดิน ๑,๖๐๕ บาท เฉลี่ย ตารางวาละ ๔.๘๙ บาท^๓

นายฮัดซัน ฮารี แยกในบังคับอังกฤษ มีที่ดิน ๑ ไร่ ๒๒๐ ตารางวา ที่บริเวณหลังตึกขาว ซึ่งเป็นย่านที่อยู่อาศัยและย่านค้าขายของอิสลาม ตำบลตลาดสมเด็จฯ ท้องที่บางลำภูล่าง^๔

จินตันก็สะ คนในบังคับฝรั่งเศส มีสวน ๑ ไร่ ในบริเวณวัดทองธรรมชาติ ต่อมาปลูกตึกในที่ดินและขอโอนที่สวนเป็นที่บ้านอยู่อาศัยแทน^๕

ชุมชนราษฎรทั่วไป

ตามริมคลองที่แยกจากแม่น้ำเจ้าพระยา ฝั่งธนบุรี เช่น คลองบางยี่ขันทางด้านเหนือ คลองบางกอกน้อย คลองมอญ คลองบางกอกใหญ่ (คลองบางหลวง) คลองสาน คลองบ้านสมเด็จฯ คลองตันไทรและคลองบางไส้ไก่ ทางด้านใต้ เป็นต้น ริมคลองเหล่านี้จะมีวัดสลับกับบ้านเรือนทั้งใหญ่และเล็ก ส่วนแถวปากคลองบางยี่ขันซึ่งอยู่ทางด้านเหนือ นั้นมีโรงเรือซึ่งมีพวกจีนเข้ามาอยู่อาศัย และทำน้ำมันมะพร้าวขายมาเป็นเวลานานมาแล้ว ต่อมาพื้นที่บริเวณนั้นตื่นเขิน จึงมีราษฎรมาอยู่อาศัย ๓๗ ราย ที่ดินที่เป็นโรงเรือเดิมทรุดโทรมลง เจ้าพนักงานจึงรื้อออกและทำเป็นบ้านเรือนอาศัย มีประชาชนมาปลูกบ้าน

^๑ กจช. ร.๕ ค ๒๒.๒/๑๐

^๒ กจช. ร.๕ ค ๔.๔ ก/๑๒

^๓ กจช. ร.๕ ค ๔.๔ ก/๗๒

^๔ กจช. ร.๕ ค ๔.๔ ก/๖๖

^๕ กจช. ร.๕ ค ๔.๔/๑๔

และเพาะปลูกเล็ก ๆ น้อย ๆ ต่อมาภายหลังพระบาทสมเด็จพระจุลจอมเกล้าเจ้าอยู่หัว จึงพระราชทานที่ตรงบริเวณนี้ให้แก่พระยานรรัตนราชมานิต^๑ ส่วนที่บริเวณริมคลองบางกอกน้อยด้านเหนือ เป็นสุเหร่าแขก มีราษฎรจีนและแขกมาตั้งบ้านเรือนเป็นกลุ่ม

๒. บริเวณตั้งแตริมแม่น้ำเจ้าพระยาฝั่งตะวันออก (ฝั่งพระนคร) ถึงเขตคลองคูเมืองเดิม

ในบริเวณนั้นนอกจากจะมีพระบรมมหาราชวัง วังเจ้านายต่าง ๆ วัดสำคัญ ๆ สถานที่ราชการ บ้านเสนาบดีและขุนนางเท่าที่ได้กล่าวถึงในสมัยต้นรัตนโกสินทร์มาแล้ว บ้านเรือนราษฎรทั่วไปในเขตนี้มีน้อย นอกจากบริเวณท่าเตียนซึ่งมีตลาดท่าเตียนเป็นตลาดใหญ่และมีชุมชนบริเวณใกล้เคียง รวมทั้งเป็นย่านที่เป็นที่พักสำหรับชาวต่างประเทศที่เข้ามารับราชการอยู่อาศัย เท่าที่ระบุในเอกสารจากกองจดหมายเหตุแห่งชาติ ได้แก่

หมอปีเตอร์ กาแวน ซึ่งเป็นแพทย์ประจำพระองค์ในสมัยรัชกาลที่ ๕ พำนักอยู่ที่บ้านหลวงซึ่งจัดไว้ให้ชาวต่างประเทศอยู่ขณะรับราชการอยู่ในประเทศ นอกจากนั้นยังมีชาวต่างประเทศอื่น ๆ ที่เข้ามารับราชการในตำแหน่งอื่น ๆ ได้แก่ พระวิภาคภูวดล (โรลังค์ ยัคมันส์ ชาวต่างประเทศซึ่งรับราชการ และได้รับพระราชทานบรรดาศักดิ์) หมอเดอโกเชอ และนายเรือเอก ชุนนิง เป็นต้น^๒

หมอไรเตอร์ ชาวต่างประเทศที่เข้ามารับราชการพักอยู่ที่บ้านที่กระทรวงวังเช่าให้อยู่ ซึ่งเดิมเป็นบ้านของพระยารเดช ที่บริเวณท่าเตียน ถนนมหาราชในปัจจุบัน^๓

มิสเตอร์ ยอน คลูนิช สถาปนิกชาวอังกฤษ เมื่อแรกเข้ามาปฏิบัติราชการพำนักอยู่ที่บ้านท่าเตียน^๔ ซึ่งไม่ได้ระบุรายละเอียดสันนิษฐานว่าเป็นบ้านของหลวงที่ให้ชาวต่างประเทศพักอยู่ ต่อมานาย คลูนิช ได้ซื้อที่ดินของตนเองที่ริมคลองมอญ ฝั่งธนบุรี และย้ายไปอยู่ที่นั่น

^๑ พระยานุমানราชธน, *พื้นความหลัง เล่ม ๑* (กรุงเทพฯ : โรงพิมพ์ตีพิมพ์, ๒๕๑๐), หน้า ๑๑๖

^๒ กจช. ร.๕ ค ๔.๕/๑๓

^๓ กจช. ร.๕ ค ๔.๑ ค/๕๒

^๔ กจช. ร.๕ ค ๒๒.๒/๑๐



บริเวณพื้นที่ราชการและโรงเรียนตั้งแต่ฝั่งพระนคร
จรดคลองบางกอกใหญ่และเขตคลองสาน



บ้านหลวงที่ฟ้าโพน โทษาวาสประเทศศรีวิราชการณู

๓. บริเวณตั้งแต่แนวคลองคูเมืองเดิม ถึงแนวคลองรอบกรุง (คลอง
โอง่าง-คลองบางลำภู)

พื้นที่บริเวณนี้ยังอยู่ในเขตกำแพงพระนคร ทางด้านเหนือตั้งแต่แนว
คลองคูเมืองเดิมด้านคลองโรงโหม จนถึงคลองรอบกรุงช่วงคลองบางลำภู
นั้น บริเวณนี้จะมีกลุ่มบ้านเรือน ข้าราชการ ราษฎรไทย และไทยอิสลาม
เป็นส่วนมาก คนจีนที่อาศัยอยู่บริเวณนี้มีน้อยราย มีถนนราชดำเนินกลาง
ตัดผ่านในเขตนี้ ซึ่งเดิมเป็นบ้านเรือนราษฎรและห้องแถว ซึ่งชายที่และ
โรงเรียนของตนให้เป็นของหลวง เมื่อพระบาทสมเด็จพระจุลจอมเกล้า-
เจ้าอยู่หัวโปรดเกล้าฯ ให้สร้างถนนราชดำเนินกลาง พื้นที่ด้านเหนือถัดจาก
แม่น้ำเจ้าพระยาออกมาเดิมเป็นที่ลุ่ม เป็นบึง ต่อมาจึงกลายเป็นสวนผลไม้
ของราษฎร ส่วนในช่วงด้านใต้ของพื้นที่ตั้งแต่แนวคลองตลาด ซึ่งเป็น
คลองคูเมืองด้านใต้จนถึงแนวคลองรอบกรุง ช่วงคลองโอง่างนั้นเป็นย่าน
คนจีนตั้งแต่บริเวณสะพานหัน สำเพ็ง เขาวราช มีตลาดสำเพ็งเป็นตลาด
สำคัญ มีชุมชนราษฎรทั้งจีนและไทยอยู่กันหนาแน่นรวมทั้งบริเวณช่วงต้น
ของถนนเจริญกรุง และถนนเฟื่องนครด้วย

ที่ตั้งบ้านเรือนของราษฎรในบริเวณนี้เท่าที่ปรากฏหลักฐานในประวัติ-
ศาสตร์ ส่วนใหญ่เป็นขุนนาง ข้าราชการ และราษฎรแขกเชื้อสายอิสลาม
ได้แก่

ขุนนาง ข้าราชการได้รับพระราชทานบ้านหรือที่ดิน

พระยาวุฒิศการบดี ซึ่งต่อมาได้รับพระราชทานบรรดาศักดิ์เป็น
เจ้าพระยาวชิรดวงศุวฒิโกร ขอรับพระราชทานที่ดินของหลวง
ที่ยังว่างเปล่าอยู่เนื้อที่ ๑๐ ไร่ ๑๕ ตารางวา ที่ตำบลบางลำภู
บริเวณถนนข้าวสาร พระบาทสมเด็จพระจุลจอมเกล้าเจ้าอยู่-
หัวทรงยกให้เป็นกรรมสิทธิ์แก่พระยาวุฒิศการบดี ต่อมาในพ.ศ.
๒๔๔๕ ที่ดินผืนนี้ถูกตัดไปบางส่วน เนื่องจากมีการตัดถนน
ราชดำเนินกลางจึงเหลือเพียง ๕ ไร่^๑

พระวิเศษศักดิ์ อาศัยอยู่ในที่ดินของหลวง ขนาด ๔ ไร่ครึ่ง ที่ริม
ตรอกข้าวสารใกล้วัดชนะสงคราม (วัดตองปุ) ต่อมามีการ
โยกย้ายไปพระยาจำแสนบดินดีมาอยู่ในที่ดินนี้สืบต่อมา^๒

^๑ กจช. ร.๕ ค ๙.๔ ก/๔

^๒ กจช. ร.๕ ค ๙.๑ ค/๔

พระยาศรีสหเทพ (เพ็ง) ได้รับพระราชทานที่ดินสำหรับตั้งบ้านเรือน อาศัยอยู่ที่บริเวณสี่แยกถนนเจริญกรุง ถนนเฟื่องนคร และริมถนนอัษฎางค์ ซึ่งเดิมมีราษฎรอาศัยอยู่ในที่ดินนี้ ๒๐ ครอบครั้ว รวมเป็นเนื้อที่ ๗ ไร่ ๒๕๗ ตารางวา^๑

เจ้าพระยารัตนาธิเบศร์ (พุ่ม ศรีไชยยันต์) รับราชการตำแหน่งสมุหกลาโหม อาศัยอยู่ที่บ้านตึกขนาดใหญ่ ริมปากคลองโอ่งอ่าง ตำบลสะพานหันขนานไปตามถนนจักรเพชร ต่อมาที่นี่เป็นที่ทำการของกระทรวงธรรมการ และต่อมาเป็นที่ทำการกรมกลีกรรม^๒

เจ้าพระยาพิชเชนทร์โยธิน มีที่พักอยู่ในที่ดินของหลวงบริเวณถนนพระอาทิตย์ ขนาด ๑ ไร่ ๒๒๕ ตารางวาปัจจุบันเป็นของทรัพย์สินส่วนพระมหากษัตริย์^๓

ขอรับพระราชทานบ้านหรือที่ดิน

หลวงราไชวาท และหลวงธรรารศวิเศษ ขอรับพระราชทานที่ของทางราชการเพื่ออยู่อาศัยระหว่างรับราชการ เป็นที่ดิน ๒๐๐ ตารางวาเศษ ที่ใกล้วัดชนะสงคราม บางลำภู ขอแบ่งที่ดินเป็น ๒ ส่วน เพื่ออยู่อาศัยคนละส่วน ต่อมาที่ดินและบ้านหลวงที่อยู่ในที่ดินนี้ตกเป็นของเจ้าพระยานรรัตนราชมานิตย์^๔ ข้าราชการบริพารที่รับใช้ใกล้ชิดเบื้องพระยุคลบาทของ พระบาทสมเด็จพระจุลจอมเกล้าเจ้าอยู่หัว

พระณรงค์วิจิตร ซึ่งเป็นข้าราชการกรมพระตำรวจนอกขวา ขึ้นตรงต่อกรมพระราชวังบวรฯ (วังหน้า) ขอรับพระราชทานที่ดินบริเวณตรอกข้าวสารที่ตัดใหม่ ๓ ไร่ เป็นการทดแทนกับที่ดิน ๓๗๘ ตารางวา ริมแม่น้ำเจ้าพระยาเหนือคลองคูเมืองซึ่งขอรับพระราชทานที่ดินและบ้านไว้อยู่อาศัยมาก่อนหน้านี้^๕

พระยาสุภานุพนการ ขออาศัยอยู่ในที่ดินของทางราชการ บริเวณริมศาลาโรงธรรม ตำบลพาทูร์ต เนื้อที่ดิน ๑๐๕ ตารางวาเศษ ต่อมาหม่อมเจ้าวิทยาขออาศัยอยู่ในที่ดินนี้ต่อไป^๖

^๑ กจช. ร.๕ ค ๔.๑ ค/๕๑

^๒ พระยานุมนนราชธน, *พื้นความหลัง*, หน้า ๖๒

^๓ ผู้สดี ทิพทัส และมานพ พงศทัส, *บ้านในกรุงเทพ*, หน้า ๑๑๒

^๔ กจช. ร.๕ ค ๔.๑ ค/๑๓

^๕ กจช. ร.๕ ค ๔.๑ ค/๑๕

^๖ กจช. ร.๕ ค ๔.๑ ค/๖

หลวงศรีราชอักษร ขอรับพระราชทานที่ดินของทางราชการ ที่บริเวณถนนเจริญกรุง ซึ่งแบ่งเนื้อที่ดินเป็น ๔ ส่วน ขนาดไม่เท่ากัน ขนาดที่ดินส่วนที่ใหญ่ที่สุด มีขนาดครึ่งไร่ ส่วนเล็กที่สุดมีขนาด ๑๐๐ ตารางวา สำหรับให้ข้าราชการอาศัยอยู่ ๔ ครอบครัว^๑

พระรัตนโกษา ขอรับพระราชทานซื้อที่ดิน ๑ ไร่ครึ่งที่บริเวณหลังตึกแถว ถนนเจริญกรุง ซึ่งเป็นที่ดินของทางราชการ^๒

หลวงไชยโชคชกชนะ ขอพระราชทานที่ดินของหลวงบริเวณ ถนนพาหุรัด ขนาด ๙๐ ตารางวาเป็นที่อยู่อาศัย^๓

บ้านและที่ดินของทางราชการ

ที่ดินตำบลคลองบางลำภู ซึ่งพระมหาสงครามเสนาอชายแก่ทางราชการ ขนาดประมาณ ๑๖๒ ตารางวา ซึ่งมีเรือนปั้นหยา มุงกระเบื้องที่ใช้พำนักอยู่ ๑ หลัง และโรงเรือนอีก ๑ หลัง ที่อยู่ในที่ดินเสนาบตีมหาโตไทยมีความเห็นว่า ควรรับซื้อไว้เป็นที่ของทางราชการ สำหรับให้ข้าราชการหัวเมืองฝ่ายเหนือที่ลงมาราชการที่พระนคร พักอาศัยเป็นการชั่วคราว^๔

ที่ดินบริเวณใกล้เชิงวัดชนะสงคราม ไปจดถนนใหญ่ขนาด ๒๐๐ ตารางวา มีบ้านปลูกอยู่ในที่ดิน ๑๐ หลัง เฉลี่ยเนื้อที่ดินหลังละ ๒๒ ตารางวา สันนิษฐานว่าเป็นบ้านหลวงสำหรับให้ข้าราชการชั้นผู้น้อยอาศัยอยู่^๕



^๑ กจช. ร.๕ ค ๔.๑ ค/๒๐

^๒ กจช. ร.๕ ค ๔.๑ ค/๔๗

^๓ กจช. ร.๕ ค ๔.๑ ค/๒๑

^๔ กจช. ร.๕ ค ๔.๑ ข/๓

^๕ กจช. ร.๕ ค ๔.๑ ค/๓๒

ชาวต่างประเทศ ชาวจีน และคนในบังคับต่างประเทศ

หลวงจ่านงนิเวศกิจ (แรมแซ) ขอรับพระราชทานที่ดินริมคลองบางลำภูเพื่อใช้อยู่อาศัย แต่พระบาทสมเด็จพระจุลจอมเกล้าฯ ไม่ทรงอนุญาต เนื่องจากหลวงจ่านงนิเวศกิจ เป็นชาวต่างประเทศเพียงแต่โปรดเกล้าฯ ให้ขอยืมจากกระทรวงพระคลังมหาสมบัติอยู่ได้โดยไม่ต้องเสียค่าเช่า^๑

อีหมา ปักซ์ แคนในบังคับอังกฤษ ซื้อที่ดินกับเรือน ๑ หลัง ที่บริเวณริมถนนตีทอง และเนื่องจากอีหมา ปักซ์ ตั้งรกรากอยู่ในพระนครเกิน ๑๐ ปีมาแล้ว จึงมีสิทธิ์ซื้อที่ดินเพื่ออยู่อาศัยในเขตกำแพงพระนครได้^๒

จีนนิ่ม (ขุนสัมมชชาธิกรณ์) นายอากร ตั้งบ้านเรือนริมคลองโองอ่างตั้งแต่แนวกำแพงพระนคร ถึงคลองโองอ่างในที่ดิน ขนาด ๒๐๔ ตารางวาต่อมาที่ดินตกเป็นของหลวง^๓

๔. บริเวณตั้งแต่คลองรอบกรุง (คลองโองอ่าง-คลองบางลำภู) ถึงแนวคลองรอบเมืองชั้นนอก (คลองผดุงกรุงเกษม)


บริเวณนี้ในสมัยรัชกาลพระบาทสมเด็จพระจุลจอมเกล้าเจ้าอยู่หัว ถือเป็นเขตชุมชนใหม่ที่ขยายตัวต่อเนื่องออกไปจากใจกลางพระนครเดิม ในสมัยรัชกาลที่ ๔ เป็นเขตที่อยู่นอกกำแพงพระนครออกไป มีคลองผดุงกรุงเกษม ไปจดแม่น้ำเจ้าพระยาด้านใต้เป็นแนวกันเขต มีถนนกรุงเกษมตัดขึ้นใหม่ควบคู่ไปกับแนวคลอง มีคลองมหานาคเชื่อมระหว่างคลองรอบกรุงกับคลองผดุงกรุงเกษม นอกจากนั้นมีถนนราชดำเนินนอก (ช่วงต้น) ถนนบำรุงเมือง (ช่วงปลาย) ถนนเจริญกรุง และถนนเขาวราช เป็นถนนสำคัญในบริเวณนี้



^๑ กจช. ร.๕ ค ๕.๑ ค/๓๖

^๒ กจช. ร.๕ ค ๕.๑ ก/๕๗

^๓ กจช. ร.๕ ค ๕.๑๐/๕



อากาศชุมชนเขตคลองผดุงกรุงเกษมออกไป

ทางด้านแถบเหนือและแถบตะวันออกของบริเวณส่วนใหญ่เป็นวัดวังเจ้านายสถานที่ราชการมีบ้างเล็กน้อย บริเวณที่ริมแม่น้ำเป็นที่ลุ่ม บางส่วนในพื้นที่เป็นที่นาและสวนของราษฎร มีบ้านเรือนราษฎรไม่หนาแน่นนัก ส่วนบริเวณแถบใต้ของบริเวณตั้งแต่ช่วงถนนบำรุงเมืองลงมา ถนนเจริญกรุงและถนนเยาวราช เป็นบริเวณที่มีราษฎรอยู่กันหนาแน่นโดยเฉพาะย่านคนจีน ช่วงถนนเจริญกรุงตอนใต้ ตั้งแต่สะพานดำรงสถิตย์ออกไปจนถึงตลาดน้อยและบางรัก ซึ่งอยู่นอกเขตคลองผดุงกรุงเกษมออกไปนั้น บริเวณสองฟากถนนเต็มไปด้วยโรงเรียนและร้านค้าที่มุ่งหลังคาจาก ส่วนบริเวณเวียงนครเกษมจะมีบ้านเรือนราษฎรมุ่งหลังคาจาก และมีโรงบ่อนเบี้ยแทรกอยู่ด้วย

ตำแหน่งที่ตั้งบ้านเรือนของราษฎรในบริเวณนี้ เท่าที่ปรากฏในหลักฐานทางประวัติศาสตร์ มีทั้งข้าราชการ คหบดีจีน และคนในบังคับต่างชาติได้แก่

ข้าราชการและชาวต่างประเทศ

เจ้าพระยาเทเวศน์ ขอพระราชทานที่ดินอยู่อาศัยบริเวณชานป้อม
ปิดบังนิกริมคลองผดุงกรุงเกษมฝั่งเหนือ เป็นที่ดินประมาณ
๒ ไร่ แบ่งเป็น ๔ ส่วน สำหรับ ๔ บ้าน เจลีย์บ้านละประมาณ
ครึ่งไร่เป็นที่ดินที่ติดกับที่ที่พระราชทานให้ มิสเตอร์หลุยส์
ซาเวีย ชาวต่างประเทศ^๑

พระยาราชภักดี (ช้าง) ได้รับพระราชทานที่ดินของทางราชการให้
อาศัยอยู่ที่สะพานหันด้านตะวันออก ติดกับถนนยาวราช และ
ถนนจักรวรรดิ ขนาดที่ดิน ๔ ไร่ ๓๖๓ ตารางวา ซึ่งเดิมเคย
เป็นที่อยู่ของพระยาบดินทรเดชา (สิงห์) ต่อมาเมื่อพระยา
ราชภักดีถึงแก่กรรม ที่ดินนี้จึงตกมาเป็นของกระทรวงพระ
คลังมหาสมบัติและได้พระราชทานให้แก่ พระนางเจ้าสุฯ
มามลมารศรี ในภายหลัง^๒

พระยาจินดาจักรรัตน์ ซื้อที่ดินจากทางราชการเพื่ออาศัยบริเวณ
ริมถนนยาวราช เหนือถนนราชวงศ์ ๒ แปลงรวม ๒๕๐ ตาราง
วา ที่ดินด้านหน้าราคาตารางวาละ ๒๐๐ บาท ด้านหลังราคา
ตารางวาละ ๕๐ บาท^๓

หลวงนาวาเอกนิกร สร้างบ้านเรือนเป็นตึกใหญ่ ๒ ชั้นแบบจีนผสม
ตะวันตก อยู่ในที่ดินประมาณ ๑ ไร่ที่บริเวณตรอกพระยาไกร
ทรงวาดใกล้ทำนน้ำราชวงศ์ ต่อมาตกทอดมายังทายาทในสกุล
โปษยจินดา^๔

พระยาสุรียานุวัตร (เกิด บุนนาค) มีที่ดินประมาณ ๑๐ ไร่ ที่
บริเวณถนนกรุงเกษม สะพานขาว และปลูกสร้างบ้านตึกแบบ
ตะวันตกในที่ดิน ต่อมาขายให้แก่ทางราชการ และเป็นที่ทำกร
ของสภาพพัฒนาเศรษฐกิจแห่งชาติในปัจจุบัน^๕

^๑ กจช. ร.๕ ค ๔.๑ ค/๑๑

^๒ กจช. ร.๕ ค ๔.๔ ก/๘

^๓ กจช. ร.๕ ค ๔.๔ ข/๖๒

^๔ ผู้สื ทัพพัส, บ้านในกรุงเทพ, หน้า ๑๒๗

^๕ เรื่องเดียวกัน, หน้า ๑๒๕



บ้านพระยาสิริยามิตร สะพานขาว

พระสฤณีพจนกรณ ได้รับพระราชทานที่ดิน ๑ ไร่ ๕๘ ตารางวา ที่บริเวณเชิงสะพานวัดพรหมสุรินทร์ (วัดปริณายก) ซึ่งเดิมเป็นโรงเรียนในที่ดินของทางราชการ แล้วเกิดเพลิงไหม้ พระบาทสมเด็จพระจุลจอมเกล้าฯ จึงพระราชทานให้แก่พระสฤณีพจนกรณสร้างบ้านเรือนพำนักอยู่ต่อไป^๑

หลวงราชมนู ทูลเกล้าถวายบ้านและที่ดิน ๓๒ ตารางวา ซึ่งถูกตัดออกไปทำถนนราชดำเนิน และขอพระราชทานเงิน ๑๒,๐๐๐ บาท ทดแทนเพื่อไปหาที่อยู่ใหม่ในที่อื่น^๒

พระยาพิบูลย์สงคราม (ริน) ขอพระราชทานถวายขายที่ดิน ๑ ไร่ ๓๖๒ ตารางวา ที่ตำบลสามเสนริมคลองผดุงกรุงเกษม หน้าวัดมกุฏกษัตริยารามให้แก่ทางราชการ เพื่อนำเงินที่จะได้รับไปหาที่อยู่ใหม่ทดแทน^๓

พระยาอมเรศสมบัติ ตั้งบ้านเรือนในที่ดินประมาณ ๑ ไร่เศษ ที่บริเวณถนนสามเสน ตรงข้ามวัดสามพระยา ต่อมาขายให้แก่สถานทูตเวียดนาม และปัจจุบันตกเป็นที่ดินของทางราชการใช้เป็นที่ว่าการเขตพระนคร^๔

^๑ กจช. ร.๕ ค ๕.๑ ค/๒๓

^๒ กจช. ร.๕ ค ๕.๕ ข/๕๙

^๓ กจช. ร.๕ ค ๕.๑ ข/๒๑

^๔ ผู้สืบทอด ทิพทัส และมานพ พงศทัต, บ้านในกรุงเทพ, หน้า ๑๒๖



๕. บริเวณรอบนอกคลองผดุงกรุงเกษมออกไป

ในรัชกาลนี้ ที่ตั้งชุมชนและความเจริญของบ้านเมืองได้ขยายตัวออกมาจากแนวคลองผดุงกรุงเกษม ทั้งทางด้านเหนือและด้านใต้ของพระนคร และจะมีชุมชนหนาแน่นบริเวณแถบล่างริมแม่น้ำเจ้าพระยา และริมถนนเจริญกรุงตอนใต้ บริเวณถนนสี่พระยา ตรอกสะพานยาว บางรัก สุริวงษ์ สีลมและสาทร ซึ่งบริเวณนี้ในสมัยรัชกาลที่ ๕ เป็นที่ตั้งหลักแหล่งทำการค้าขาย ประกอบธุรกิจ ที่ตั้งกงสุลและบ้านเรือนของชาวต่างประเทศเป็นส่วนใหญ่ ในรัชกาลนี้เริ่มมีความนิยมการตัดถนนแทนที่แม่น้ำลำคลอง ทำให้ที่ดินริมถนนมีราคาแพงขึ้น จึงเริ่มมีผู้ลงทุนตัดถนนผ่านที่ดินแปลงใหญ่ และแบ่งเป็นที่ดินแปลงย่อย ๆ ขาย สำหรับขายให้ปลูกสร้างบ้านเรือนหรือปลูกสร้างอาคารให้คนเช่าอยู่อาศัย

ส่วนบริเวณรอบนอกคลองผดุงกรุงเกษมออกมาทางด้านตะวันออกและด้านเหนือ นั้น ยังนับเป็นเขตชานพระนคร ตามริมคลองเป็นบ้านเรือนที่อยู่อาศัยเบาบาง หลังบริเวณบ้านเรือนออกไปยังเป็นที่สวนและนาอยู่ปะปน ส่วนบริเวณตั้งแต่สะพานขาวมาจนสะพานเหล็กล่าง จะเป็นบริเวณชุมชนหนาแน่นขึ้น เป็นย่านค้าขาย มีห้องแถว โรงร้านค้า และตลาดที่ค่อนข้างคับคั่งในเขตนี้ มีถนนราชดำเนินนอกส่วนที่ไปสิ้นสุดที่ลานพระบรมรูปทรงม้าในปัจจุบัน มีคลองเปรมประชากรที่ขุดแยกจากคลองผดุงกรุงเกษม ออกไปทางด้านตะวันออกเฉียงเหนือของพระนคร

บริเวณแถบนี้จะเป็นเขตที่พระบาทสมเด็จพระจุลจอมเกล้าเจ้าอยู่หัวโปรดเกล้าฯ ให้สร้างพระราชวังสวนดุสิต พระราชวังจิตรลดา และวังอื่น ๆ ที่สร้างพระราชทาน พระเจ้าลูกยาเธอต่าง ๆ ทางด้านเหนือของกรุงเทพ บริเวณรอบ ๆ พระราชวังสวนดุสิต พระองค์โปรดฯ ให้ตัดถนนขึ้นหลายสายเชื่อมต่อกันและโปรดฯ ให้จัดบริเวณรอบ ๆ พระราชวังสวนดุสิต เป็นย่านพักอาศัยที่ทันสมัย เหมือนบ้านเมืองในยุโรป บ้านที่สร้างขึ้นในบริเวณใกล้เคียง จะมีบริเวณกว้างขวาง ปลูกต้นไม้ ดอกไม้ ให้ร่มรื่นสวยงาม ทำให้มีข้าราชการคหบดีและราษฎรนิยมปลูกสร้างบ้านเรือนในบริเวณนี้กันมากขึ้น

สำหรับตำแหน่งที่ตั้งของบ้านเรือนในบริเวณนอกเขตคลองผดุงเกษมทางแถบใต้ของพระนครส่วนใหญ่เป็นกงสุลและบ้านพักของทูตประเทศต่าง ๆ เช่น โปรตุเกส อังกฤษ สหรัฐอเมริกา ฝรั่งเศส อิตาลี เยอรมัน เบลเยียมและฮอลันดา^๑ เป็นต้น รวมทั้งบ้านชาวต่างประเทศต่าง ๆ และคนในบังคับต่างประเทศ ในบริเวณถนนเจริญกรุงตอนใต้ ถนนสี่พระยา บางรัก ถนนสุรวงษ์ ถนนสีลม และถนนสาทร

^๑ กจข. ร.๕ ยธ.๙/๕๕

สมัยรัชกาลที่ ๕ (พ.ศ. ๒๔๑๑-๒๔๕๓)

แผนที่ ๓.๑๕

แสดง แหล่งชุมชนและพาณิชยกรรม









แหล่งชุมชนและพาณิชยกรรมในสมัยรัชกาลที่ ๕

แหล่งชุมชน

- ๔๖. ชุมชนจีนและแขก คลองบางกอกน้อย
- ๔๗. ชุมชนข้าราชการและราษฎรไทย
- ๔๘. วังเจ้านายและเสนาบดี
- ๔๙. ชุมชนข้าราชการและราษฎรไทย-อิสลาม
- ๕๐. บ้านเจ้าพระยารัตนาธิเบศร์ (พุ่ม) (ปัจจุบันคือ กรมกลกิรรมกระทรวงเกษตรฯ)
- ๕๑. บ้านพระยาสุรียานุวัตร (เกิด บุนนาค) (ที่ทำการสภาพฒนาการเศรษฐกิจและสังคมแห่งชาติ)
- ๕๒. บ้านพระยามเรศสมบัติ (ที่ว่าการเขตพระนคร)

ตลาด

- ๓๑. ตลาดท่าเตียน
- ๓๒. ตลาดปากคลองตลาด
- ๓๓. ตลาดเทเวศน์
- ๓๔. ตลาดท่าช้าง
- ๓๕. ตลาดท่าพระจันทร์
- ๓๖. ตลาดท่าโรงไม้
- ๓๗. ห้างเบตแมนแอนดโก (กรมประชาสัมพันธ์)
- ๓๘. ห้างยอห์น แซมปีสัน (กรมโยธาธิการ)
- ๓๙. ตลาดศาลเจ้าพ่อเสือ
- ๔๐. ย่านบางลำภูและถนนสิบสามห้าง
- ๔๑. ย่านพหุรัดและอนุสาวรีย์
- ๔๒. ย่านเจริญกรุง-เขาวราช
- ๔๓. ตลาดวังหลัง
- ๔๔. ตลาดบ้านขมิ้น

-  ป้อม
-  ประตูเมือง
-  กำแพง
-  แหล่งชุมชนทั่วไป
-  แหล่งชุมชนหนาแน่น
-  ตลาด
-  ดูกแถว
-  โถงตั้งสินค้า



ตำแหน่งที่ตั้งของที่พักอาศัย และชุมชนในสมัยพระบาทสมเด็จพระมงกุฎเกล้าเจ้าอยู่หัว (แผนที่ ๓.๑๖)

ในรัชสมัยพระบาทสมเด็จพระมงกุฎเกล้าเจ้าอยู่หัว ตั้งแต่ พ.ศ. ๒๔๕๓ ถึง พ.ศ. ๒๔๖๘ นี้ เป็นช่วงที่อารยธรรมตะวันตกเข้ามามีอิทธิพลมากขึ้นกว่าในช่วงที่ผ่านมา การสื่อสารคมนาคมเจริญก้าวหน้าขึ้น การติดต่อค้าขายกับต่างประเทศโดยเฉพาะทางตะวันตกเป็นไปอย่างกว้างขวาง ไทยได้เข้าเป็นสมาชิกขององค์การสันนิบาตชาติได้มีการทำสนธิสัญญากับต่างประเทศ ซึ่งให้สิทธิแก่ชาวตะวันตกที่จะเดินทางเข้ามามีถิ่นที่อยู่ในประเทศไทยหรือทำการค้าขาย ประกอบพิธีกรรมทางศาสนาทางการศึกษา และการกุศลได้โดยอิสระ รวมทั้งมีสิทธิเป็นเจ้าของโรงเรียนและเช่าที่ดินสำหรับเป็นที่อยู่อาศัย หรือเพื่อทำการค้าและการศาสนาได้โดยอิสระ สนธิสัญญาฉบับนี้มีผลต่อการกำหนดแหล่งที่อยู่อาศัยและที่ตั้งของศาสนสถาน เพื่อใช้ประกอบพิธีทางศาสนาของชาวต่างประเทศ ในช่วงรัชกาลนี้ด้วย

ในรัชกาลนี้ได้มีการกำหนดเขตสุขาภิบาล อันเป็นเขตที่มีการควบคุมการก่อสร้าง อาคาร ถนน ล้ำคลอง และควบคุมการรักษาความสะอาดในเขตที่มีผู้คนอยู่หนาแน่นในกรุงเทพฯ ขึ้น โดยในระยะแรกแบ่งเป็น ๓ เขต ในฝั่งตะวันออกของแม่น้ำเจ้าพระยา คือ ฝั่งพระนคร

เขตแรก คือ จากแม่น้ำเจ้าพระยาถึงแนวคลองรอบกรุง ตั้งแต่ปากคลองบางลำภู ไปถึงปากคลองโอง่าง (คลองสะพานหัน) และตามคลองซอยอื่น ๆ ที่แยกจากคลองรอบกรุงตามแนวกำแพงพระนคร^๑

เขตที่สอง ขยายเขตสุขาภิบาลออกไปจนถึงแนวคลองผดุงกรุงเกษม ตั้งแต่ปากคลองด่านเหนือ ลงมาจนถึงปากคลองด่านใต้ รวมทั้งในคลองอื่น ๆ ที่แยกจากคลองผดุงกรุงเกษมเข้าไป^๒

เขตที่สาม ในช่วงปลายรัชกาลได้ขยายเขตสุขาภิบาล ออกไปยังพื้นที่ด้านนอกของคลองผดุงกรุงเกษม ไปถึงปากคลองสามเสนทางด้านเหนือลงมาถึงถนนสารทางด้านใต้^๓ ซึ่งบริเวณนี้เดิมเคยเป็นเขตชานเมือง ในรัชกาลก่อน ๆ ก็กลายเป็นเขตพักอาศัยที่มีผู้คนอยู่กันอย่างคับคั่งในรัชกาลนี้

^๑ ราชกิจจานุเบกษา ๑๕ (๑๒ พฤษภาคม รศ. ๑๑๒) : หน้า ๘๒-๘๖

^๒ ประชุมกฎหมายประจำศก เล่ม ๒๙ (พ.ศ. ๒๔๕๙) หน้า ๑๙-๒๐

^๓ ประชุมกฎหมายประจำศก เล่ม ๓๖ (พ.ศ. ๒๔๖๖) หน้า ๑๐๐-๑๐๑

ส่วนบริเวณที่ตั้งบ้านเรือนและชุมชนในรัชกาลนี้ จะแยกเป็นบริเวณใหญ่ ๆ ๔ บริเวณโดยรวมบริเวณจากแม่น้ำเจ้าพระยาถึงแนวคลองคูเมืองเดิม และบริเวณตั้งแต่แนวคลองคูเมืองเดิม ถึงแนวคลองรอบกรุง มารวมไว้เป็นบริเวณเดียวกัน ทั้งนี้เนื่องจากข้อมูลทางประวัติศาสตร์ ที่ระบุถึงที่ตั้งชุมชน ในบริเวณริมแม่น้ำเจ้าพระยาถึงแนวคลองคูเมืองเดิมมีน้อยมาก จนแทบไม่มีความเปลี่ยนแปลงจากในรัชกาลอื่น ๆ ทักกล่าวถึงไว้แล้วก่อนหน้านี้

๑. บริเวณริมแม่น้ำเจ้าพระยา และริมคลองฝั่งตะวันตก (ฝั่งธนบุรี)

บริเวณริมแม่น้ำเจ้าพระยาฝั่งตะวันออกคือฝั่งพระนครไม่มีหลักฐานระบุไว้สันนิษฐานว่าคงเป็นบ้านเรือนและชุมชนเดิมที่มีอยู่เดิมในรัชกาลก่อน ๆ ส่วนเรือนแพตามริมแม่น้ำลดน้อยลง และผู้คนเริ่มนิยมการติดต่อและการตั้งบ้านเรือนตามริมถนนมากกว่าแม่น้ำและริมคลอง

ส่วนบริเวณริมแม่น้ำเจ้าพระยาฝั่งตะวันตก คือฝั่งธนบุรีนั้น ไม่แตกต่างจากในสมัยรัชกาลที่ ๕ เท่าใดนัก ส่วนใหญ่ผู้ที่ตั้งบ้านเรือนอยู่อาศัยมักเป็นคนเก่าที่เคยอยู่มาแต่ดั้งเดิม หรือเป็นรุ่นลูกหลานที่อาศัยอยู่ต่อ ๆ กันมา กลุ่มบ้านเรือนของเสนาบดีตระกูลขุนนาครบริเวณวัดประยูรวงศาวาส จนถึงวัดพิชัยญาติการาม และวัดอนงคารามนั้นในรัชกาลนี้ก็เหลือเพียงไม่กี่คน นอกจากบรรดาญาติพี่น้องบริวารที่ยังอาศัยอยู่ในที่เดิม ต่อมา บ้านและที่ดินบางส่วนก็ขายคืนให้แก่ทางราชการไปบ้าง

ในคลองบางกอกใหญ่ นั้น ส่วนมากเป็นที่ตั้งบ้านเรือนของบรรดาขุนนางและข้าราชการในรัชกาลก่อน ๆ และบ้านผู้มีฐานะดี ซึ่งคงจะเป็นพวกที่เคยมาอยู่ตั้งแต่ครั้งสมเด็จพระเจ้าธนบุรีตั้งพระราชวังที่ปากคลองบางกอกใหญ่ หรือคลองบางหลวงและอยู่ต่อกันมาจนถึงรุ่นลูกหลาน นอกจากนั้นก็ยังมีบ้านเรือนราษฎรทั่วไปปะปนอยู่ไม่หนาแน่น

ส่วนบริเวณกุฎีจีน จากใต้คลองบางกอกใหญ่ลงมาทางด้านใต้ มีคลองกุฎีจีนแยกจากแม่น้ำเจ้าพระยาเข้าไปในพื้นที่ฝั่งธนบุรีนั้น เป็นบริเวณที่ได้รับพระราชทานพระบรมราชานุญาตให้ผู้ถือศาสนาโรมันคาทอลิกอาศัยอยู่ คือหมู่บ้านวัดบาทหลวง ที่เรียกว่าซังตะคริว (โบสถ์ซางตาครูซ บ้านกุฎีจีน) ใต้วัดกัลยาณมิตร โดยมีทิศเหนือจดแม่น้ำเจ้าพระยา

ทิศตะวันออกจดที่ดินเจ้าพระยาภาสกรวงษ์ เสนาบดีในสกุลขุนนาค ทิศใต้บางส่วนจดที่ดินราษฎรและบางส่วนจดที่ดินที่เป็นป่าช้าใหม่ ส่วนทิศตะวันออกเฉียงใต้จดคลองกุฎีจีน รวมเนื้อที่ทั้งสิ้นประมาณ ๑๖ ไร่ มีโบสถ์ฆาตาครุช และบ้านเรือนราษฎรที่นับถือศาสนาโรมันคาทอลิกอาศัยอยู่พอประมาณ^๑

๒. บริเวณตั้งแตริมแม่น้ำเจ้าพระยาฝั่งตะวันออก (ฝั่งพระนคร) ถึงเขตคลองรอบกรุง

บริเวณนี้เป็นเขตใจกลางพระนคร เป็นเขตสุขาภิบาลที่ ๑ ซึ่งนอกจากจะมีอาคารสำคัญ เช่นพระบรมมหาราชวัง วังเจ้านายต่าง ๆ วัด และสถานที่ราชการแล้วยังมีอาคารประเภทอื่น ๆ ที่เกี่ยวข้องกับชุมชนอยู่อาศัยได้แก่ร้านค้า สถานพักผ่อนหย่อนใจและตลาด ส่วนชุมชนที่พักอาศัยในบริเวณนี้ส่วนใหญ่เป็นกลุ่มบ้านเรือนของขุนนาง ข้าราชการและราษฎร ซึ่งเป็นคนรุ่นเก่าที่เคยตั้งบ้านเรือนอยู่ตั้งแต่ครั้งสมัยต้นรัตนโกสินทร์ หรือเป็นรุ่นลูกหลานที่อยู่ในที่เดิมต่อ ๆ กันมา

นอกจากนั้นบริเวณนี้ยังเป็นที่อยู่อาศัยของข้าราชการที่ขอพระราชทานที่ดินหรือบ้านของทางราชการ เพื่ออาศัยอยู่ต่อจากผู้อื่นซึ่งเสียชีวิตไปแล้ว หรือโยกย้ายไปอยู่ที่อื่น ทดแทนกันไป ผู้ที่ปลูกสร้างบ้านเรือนขึ้นใหม่ในเขตนี้ซึ่งถือว่าเป็นเขตศูนย์กลางพระนคร มีจำนวนไม่มากนัก เพราะในบริเวณนี้เริ่มมีความหนาแน่นสูง มีอาคารประเภทอื่นและย่านการค้าปะปนกันอยู่ด้วย

ตำแหน่งที่ตั้งบ้านเรือนของราษฎรในบริเวณนี้ เท่าที่ปรากฏจากหลักฐานทางประวัติศาสตร์ ส่วนใหญ่เป็นข้าราชการ และข้าราชการบริพาร ได้แก่

ได้รับพระราชทานที่ดินอยู่อาศัย

เจ้าจอมสว่าง อยู่ในบ้านและที่ดินของหลวงที่ริมแม่น้ำเจ้าพระยาเหนือสะพานท่าวัดมหาธาตุ ที่ดินขนาด ๒ ไร่ ๒๒๔ ตารางวา เป็นบ้านที่เจ้าพระยาสุรธรรมมนตรีเคยอาศัยอยู่ พระบาทสมเด็จพระมงกุฎเกล้าฯ โปรดเกล้าฯ ให้เจ้าจอมสว่างพำนักอยู่ได้จนตลอดชีวิต แต่ที่ดินยังเป็นของหลวงอยู่^๒

^๑ กจช. ร.๖ ต ๒/๔ เอกสารกระทรวงการต่างประเทศ ชุดประกาศและพระราชบัญญัติ

^๒ กจช. ร.๖ ค ๒๒.๑/๓๒

เจ้าจอมสุวัฒนา ได้รับพระราชทานที่ดินของพระคลังข้างที่ขนาด ๑ ไร่ ๑๔๘ ตารางวา ที่บริเวณถนนข้าวสารและถนนราชดำเนิน และโปรดเกล้าฯ ให้อาศัยอยู่ได้จนตลอดชีวิต^๑

พระยาวรพงศ์พิพัฒน์ (ม.ร.ว. เย็น อิศรเสนา) ได้รับพระราชทานที่ดิน ประมาณ ๓๑๔ ตารางวา ที่ริมถนนพระอาทิตย์ ใกล้วัดชนะสงคราม^๒ ซึ่งได้ปลูกบ้านเรือนอยู่อาศัยมาจนตลอดชีวิต

พระวรภักษ์ภักดี ได้รับพระบรมราชานุญาตให้อยู่อาศัยในที่ดิน ประมาณ ๒๗๒ ตารางวา ที่ถนนพระอาทิตย์ ตรอกบ้านพระยาวรพงษ์ฯ โดยโปรดเกล้าฯ ให้อาศัยอยู่ได้โดยเสียค่าเช่าปีละ ๑ บาท^๓

ขอรับพระราชทานที่อยู่อาศัย

พระยานิติศาสตร์ไพศาล ขอพระราชทานที่ดินที่พระยามหาอำมาตย์เคยอยู่ขนาด ๑ ไร่ ๒๐๐ ตารางวา ที่ริมถนนพระอาทิตย์ มีตึก ๒ หลังอยู่ในที่ดินด้วย พระบาทสมเด็จพระมงกุฎเกล้าฯ พระราชทานให้อยู่อาศัยและซ่อมบ้านที่ชำรุดให้ด้วย^๔

หม่อมเจ้าประวิช ขอพระราชทานที่ดินของหลวง ที่พระยานรารด เคยอาศัยอยู่บริเวณริมกำแพงพระนคร ตำบลบางลำภูบนที่ดิน มีขนาด ๓๔๐ ตารางวา มีตึกอยู่ในที่ดินด้วยเพื่อให้อยู่อาศัย^๕

พระยาอินทรวชิต ขอพระราชทานที่ดินของหลวง และมีบ้านอยู่ในที่ดินบริเวณถนนบำรุงเมือง สะพานยศเส ติดกับสถานป่าเสเตอร์เก่า (สภากาชาด) พระบาทสมเด็จพระมงกุฎเกล้าฯ ทรงอนุญาตให้อยู่อาศัยได้จนตลอดชีวิต^๖

ที่ดินของหลวงที่บริเวณริมถนนพระอาทิตย์ ตรงข้ามวังกรมพระนเรศวรวรฤทธิและวังกรมหลวงอดิศราแบ่งเป็น ๒ ตอน ตอนเหนือ ขนาด ๒ ไร่ ๑๓๖ ตารางวา นางสาวอาศัยอยู่ที่ดิน

^๑ กจช. ร.๖ ค ๒๒.๑/๔๓

^๒ กจช. ร.๖ ค ๒๒.๑/๒๕

^๓ กจช. ร.๖ ค ๒๒.๑/๓๖

^๔ กจช. ร.๖ ค ๒๒.๑/๑

^๕ กจช. ร.๖ ค ๒๒.๒/๒๒

^๖ กจช. ร.๖ ค ๒๒.๑/๓๕

ตอนใต้ขนาดประมาณ ๒ ไร่ ๙๓ ตารางวา จมื่นสวัสดิ์วังราช
อาศัยอยู่ ส่วนหนึ่ง ขุนศรีทัตธธร อยู่อีกส่วนหนึ่ง ผู้อาศัย
ทั้ง ๓ รายเคยอยู่ในที่ดินนี้มาตั้งแต่ครั้งบรรพบุรุษ^๑

ที่ดินที่ไม่ระบุงกรรมสิทธิ์

พระยาภักดีภูธร เจ้ากรมแผนที่ทหารบก ตั้งบ้านเรือนอยู่ที่ถนน
ราชดำเนินกลาง ที่บริเวณหัวมุมอนุสาวรีย์ประชาธิปไตยใน
ปัจจุบัน^๒

พระพิณจวรรณการ (แสง สาลิตุล) ซึ่งเป็นเลขานุการของสมเด็จพระเจ้า
กรมพระยาดำรงราชานุภาพ ตั้งบ้านเรือนอยู่บริเวณซอยใกล้
วัดบูรณะศิริมาตยารามและใกล้ศาลเจ้าพ่อเสือ^๓

หลวงศรีสุรางค์วราภรณ์ (เปี่ยม มลิทินจินดา) ทนายความ มี
บ้านไม้ในที่ดินบริเวณริมถนนอัษฎางค์^๔

หลวงบริบาลบุรีภัณฑ์ (เปวน อินทวงศ์) ซึ่งเป็นผู้ดูแลพิพิธภัณฑ
พิพิธภัณฑสถานแห่งชาติที่เรือนไม้ในที่ดินบริเวณใกล้ถนนอัษฎางค์^๕

พระพรหมศาสตร์ราชเสนาบดี (อุ๋ ไกรฤกษ์) อธิบดีผู้พิพากษา
ศาลมณฑลและศาลต่างประเทศมณฑลจันทบุรี มีบ้านเรือนอยู่
เชิงสะพานพิทยเสถียรและมีชอยออกสู่ถนนเจริญกรุงใต้ ที่ดิน
มีขนาด ๑ ไร่ ๗๓ ตารางวา ต่อมาที่ดินตกเป็นของหลวง^๖

ที่ดินที่เป็นกรรมสิทธิ์ส่วนบุคคล

มหาเสวกเอกเจ้าพระยาศรีพิพัฒน์ สร้างบ้านในที่ดิน ๒ ไร่ สำหรับ
ให้ผู้ที่บังคับบัญชาอาศัยอยู่ที่บริเวณถนนพระสุเมรุ ตำบล
บางลำภู ต่อมาเมื่อบุตรสมรส จึงยกบ้านและที่ดินให้เป็นเรือน
หอ^๗

^๑ กจช. ร.๖ ค ๒๒.๑/๒

^๒ ขุนวิจิตรมาตรา, กรุงเทพฯ เมื่อ ๗๐ ปีก่อน, (กรุงเทพฯ : เรื่องศิลป์) ๒๕๒๐
หน้า ๑๖๕-๑๖๕

^๓ เรื่องเดียวกัน, หน้า ๒๔-๒๕

^๔ เรื่องเดียวกัน, หน้า ๑๙๖

^๕ เรื่องเดียวกัน, หน้า ๒๔-๒๕

^๖ กจช. ร.๖ ค ๒๒.๑/๒๑

^๗ ผู้สืบทอด ทิพทัส และมานพ พงศทัต, บ้านในกรุงเทพฯ, หน้า ๑๙๒

พระยาอาทรธรรมาธิบดี (ม.ล. ช่วง กุญชร) อธิบดีกรมศิลปากร
ในสมัยรัชกาลที่ ๖ สร้างบ้านตึกแบบตะวันตก ในที่ดิน ๑ ไร่
๑๑๖ ตารางวา ที่ถนนข้าวสาร ตำบลบางลำภู โดยออกแบบ
ก่อสร้างเอง^๑

หลวงสรสารกิจ มีบ้าน ๒ หลังในที่ดิน ๓๑๙ ตารางวา ที่บริเวณ
ถนนเฟื่องนคร บ้านหลังหนึ่งเคยเป็นบ้านเดิมของพระยา-
โหราธิบดี^๒

พระยาสังฆาภิรมย์ ตั้งบ้านเรือนที่บริเวณใกล้เสาชิงช้า หรือบริเวณ
ถนนศิริพงษ์ในปัจจุบัน ขนาดที่ดิน ๑๗๑ ตารางวา^๓

๓. บริเวณตั้งแต่คลองรอบกรุง ถึงแนวคลองผดุงกรุงเกษม

บริเวณนี้อยู่ในเขตสุขาภิบาลที่ ๒ และกลายเป็นเขตถัดจากศูนย์-
กลางพระนครที่มีผู้คนอยู่กันหนาแน่น มีถนนและวัดในบริเวณนี้เป็นจำนวน
มากและเป็นบริเวณที่มีย่านค้าขายและอยู่อาศัยของจีนทางด้านใต้ของตัว
เมือง บริเวณถนนเจริญกรุงจนมาจนถึงแม่น้ำเจ้าพระยาเหมือนเช่นเดิม

ในเนื้อที่บริเวณด้านใต้ ติดแม่น้ำเจ้าพระยา และปากคลองผดุงกรุง-
เกษมด้านใต้บริเวณตำบลตากละหว่า เป็นที่ซึ่งได้รับพระราชทานพระบรม-
ราชานุญาตให้ผู้ที่นับถือศาสนาโรมันคาทอลิกได้อาศัยอยู่เป็นสิทธิขาดใน
พวกเดียวกัน คือหมู่บ้านวัดบาทหลวงโรแซร์ โดยมีบริเวณทิศเหนือจด
ที่ดินของแบงค์กัมมาจล (ธนาคารไทยพาณิชย์ สาขาทลาดน้อยในปัจจุบัน)
ทิศตะวันออกติดถนนทางเดินหน้าป้อมปัดบังนิ๊ก (ที่ว่าการเขตสัมพันธวงศ์
ในปัจจุบัน) ทิศใต้จนเขตที่ดินของห้างมาแก้ว ซึ่งเป็นกิจการโรงสีและค้า
ข้าวของชาวตะวันตก ทิศตะวันตกจดแม่น้ำเจ้าพระยา รวมเนื้อที่ประมาณ
๑๐ ไร่เศษ มีโบสถ์วัดตากละหว่า (กัลวารีย์) อยู่ในที่ดิน พร้อมทั้งมีบ้านเรือน
ราษฎรหนาแน่นพอประมาณ^๔

นอกจากนั้นเป็นที่ตั้งบ้านเรือนของข้าราชการที่ได้รับพระราชทาน
ตามที่ปรากฏหลักฐานทางประวัติศาสตร์ได้แก่

พระยามหาอำมาตย์ธิบดี (เส็ง วิริยศิริ) ได้รับพระราชทานที่หลวง

^๑ เรื่องเดียวกัน

^๒ เรื่องเดียวกัน

^๓ เรื่องเดียวกัน

^๔ กจช. ร.๖ ต ๒/๔ เอกสารกระทรวงการต่างประเทศ ชุดประกาศและพระราช-
บัญญัติ

ของกระทรวงมหาดไทย ริมถนนบำรุงเมือง ตำบลสะพานยศเส
ติดคลองผดุงกรุงเกษม ตั้งแต่ พ.ศ. ๒๔๕๖ อันเป็นช่วงต้นรัช-
กาลนี้ เป็นที่ดินขนาด ๒ ไร่ ๖๐ ตารางวา มีตึกก่ออิฐถือปูน ๒
ชั้น ๑ หลัง รวมทั้งมีเรือนครัว และเรือนคนใช้อีก ๓ หลัง ใน
ที่ดิน^๑

เจ้าพระยาอภัยภูเบศร์ อาศัยอยู่บ้านริมถนนบำรุงเมืองใกล้แนว
คลองผดุงกรุงเกษมติดกับที่ดินของบ้านพระยามหาอำมาตย์
และติดกับบ้านหลวง ที่ให้พระยาภักดีธำมตรี (ฟรานซิส
บี แชรร์) อาศัยอยู่^๒

พระยาสุภดิพจนกร ได้รับพระราชทานที่ดินริมคลองผดุงกรุง-
เกษมหลังบ้าน มร. โรลิ่ง ยัคมินส์ เป็นที่ของทางราชการอยู่
ในกรมราชพัสดุ กระทรวงพระคลังมหาสมบัติ เป็นที่ดิน
ขนาด ๓ ไร่ ๑๐ ตารางวา ได้รับพระราชทานทั้งที่ดินและบ้าน
ในที่ดิน^๓

เจ้าพระยาธรรมธาดาภิบาล (ม.ร.ว. ปุ้ม มาลากุล) เสนาบดี
กระทรวงวังและอธิบดีกรมศิลปากร ตั้งบ้านเรือนอยู่ริมคลอง
ผดุงกรุงเกษม ยศเส เป็นที่ดินใหญ่ ๗ ไร่มีตึกใหญ่ ๒ หลังอยู่
ในที่ดิน หลังสงครามโลกครั้งที่ ๑ ซึ่งอยู่ในช่วงกลางรัชกาล
นี้เจ้าพระยาธรรมธาดาภิบาล ได้ขายบ้านและที่ดินให้แก่ทาง
ราชการ^๔

พระยาสรรพกิจปรีชา อาศัยอยู่ที่บ้านตึกแบบจีนโบราณขนาดใหญ่
โต ซึ่งเคยเป็นที่อยู่ของพระยาโชฎีกาฯ เศรษฐี (เถียร) ที่
บริเวณปากคลองสะพานหัน ตำบลจักรวรรดิ เป็นที่ ๒ ไร่
๕ ตารางวา ต่อมาพระยาสรรพกิจปรีชา ขอพระบรมราชานุ-
ญาติขายที่ดินนี้ให้แก่ผู้อื่น^๕

พระยาบุรินทร์วราษฏร์ (ชวน สิงหนณี) ได้รับพระราชทานที่หลวง
ที่เคยเป็นโรงบ่อนหัวเม็ด ที่บริเวณหัวเม็ด ตำบลจักรวรรดิ
ขนาดที่ดิน ๑ ไร่ ๑๖ ตารางวา เพื่ออยู่อาศัย^๖

^๑ กจช. ร.๖ ค ๒๒.๑/๑

^๒ เรื่องเดียวกัน

^๓ เรื่องเดียวกัน

^๔ ผู้สืบทอด ทิวทัศน์ และมานพ พงศทัต, บ้านในกรุงเทพฯ, หน้า ๑๙๒

^๕ กจช. ร.๖ ค ๒๒.๑/๔

^๖ กจช. ร.๖ ค ๒๒.๑/๒๐



บ้านเจ้าฟ้าฯ กรมหลวงพิษณุโลกประชานาถ



บ้านเจ้าพระยาธรรมาธิกรณาธิบดี ยศเส (การพลึงงานแห่งชาติ)

๕. บริเวณรอบนอกคลองผดุงกรุงเกษมออกไป

บริเวณนี้อยู่ในเขตสุขาภิบาลที่ ๓ เป็นเขตที่ได้รับการพัฒนาเป็นย่านที่พักอาศัยที่มีสภาพแวดล้อมดี และเป็นถิ่นของผู้มีฐานะดีและรายได้สูงเป็นส่วนใหญ่ พระบาทสมเด็จพระมงกุฎเกล้าเจ้าอยู่หัว โปรดเกล้าฯ ให้สร้างวังที่ประทับและวังพระราชทานเจ้านายขึ้นในบริเวณนี้อีก ๔ แห่ง นอกจากนั้นก็ได้พระราชทานที่ดินและบ้านเรือนให้ข้าราชการบริพารใกล้ชิดอยู่อาศัยในบริเวณนี้อีกหลายแห่ง เช่นบ้านพักข้าราชการบริพารตรงกันข้ามกับบริเวณพระตำหนักพญาไท บ้านพักข้าราชการบริพารริมถนนพิษณุโลก ใกล้ราชตฤณมัยสมาคม ส่วนข้าราชการที่มีตำแหน่งสูงในทางราชการและรับใช้ใกล้ชิด ก็พระราชทานที่ดินและทรัพย์สำหรับปลูกสร้างบ้านเรือน ในบริเวณด้านเหนือและด้านตะวันออกเฉียงเหนือของพระนคร นอกเขตคลองผดุงกรุงเกษมออกไป เช่นที่บริเวณถนนสามเสน ถนนลูกหลวง ถนนพิษณุโลก ถนนหลานหลวง ถนนพระรามที่ ๕ และถนนราชวิถี เป็นต้น

ส่วนบริเวณสามเสน ก็เป็นอีกบริเวณหนึ่งที่ได้รับพระบรมราชานุญาตให้ผู้นับถือศาสนาโรมันคาทอลิก ได้อาศัยอยู่เป็นสิทธิ์ขาดในพวกเดียวกัน มี ๒ แห่งที่ในตำบลสามเสน ได้แก่หมู่บ้านวัดบาดหลวง ซังฟรังซัว ซาเวีย (บ้านญวนเก่า) แห่งหนึ่ง และอีกแห่งหนึ่งคือ หมู่บ้านวัดบาดหลวง อิมมาคุเล กองเซ็บซัง (บ้านเขมรเก่า) อีกแห่งหนึ่ง โดยมีอาณาเขตทิศเหนือติดคลองบ้านญวน ทิศตะวันออกตามแนวถนนสามเสน ทิศใต้ตามแนวคลองวัดราชาธิวาส และทิศตะวันตกจดแม่น้ำเจ้าพระยา เป็นเนื้อที่รวมประมาณ ๘๐ ไร่ ๗๖ ตารางวา มีป่าช้าญวน ป่าช้าเขมร และโบสถ์วัดญวนอยู่ในที่ดินนี้ด้วย รวมทั้งมีบ้านเรือนราษฎรที่นับถือคริสต์ศาสนาอยู่หนาแน่นพอสมควร^๑



^๑ กจช. ร.๖ ต ๒/๕ เอกสารกระทรวงการต่างประเทศ ชุดประกาศและพระราชบัญญัติ

บริเวณนอกเขตคลองผดุงกรุงเกษมออกไปทางด้านตะวันออก อันได้แก่ บริเวณหัวลำโพง ปทุมวัน และสวนลุมพินีนั้น พื้นที่บริเวณนี้ส่วนใหญ่เป็นสิ่งที่ก่อสร้างประเภทสาธารณูปโภคหลัก สถานที่ราชการ สถาบันการศึกษา และสวนสาธารณะ นอกจากนั้นก็ยังมีบ้านเรือนของข้าราชการ และข้าราชการบริวาร ที่บริเวณถนนราชปรารภ ถนนเพชรบุรีตอนใน ตลอดจนบ้านเรือนของพ่อค้าหอบดี ข้าราชการ และราษฎรทั่วไปมากขึ้น เช่นที่บริเวณหน้าวัดสระบัว ริมถนนวัดบรมนิวาส ที่ตำบลหัวลำโพงนอก และที่เลยไกลออกไป เช่น บริเวณถนนวิฑูย ถนนพระรามที่ ๔ บริเวณปทุมวัน บริเวณถนนเพชรบุรี ถนนราชดำริ และถนนเพลินจิตเป็นต้น

สำหรับบริเวณนอกเขตคลองผดุงกรุงเกษม ออกไปทางด้านทิศใต้ นั้น ในสมัยรัชกาลที่ ๖ นี้ได้กลายเป็นย่านที่คึกคัก เป็นย่านธุรกิจของชาวตะวันตกและชาวจีนเช่นบริเวณถนนเจริญกรุง และถนนสุรวงศ์ เต็มไปด้วยอาคารสาธารณะที่อำนวยความสะดวกทางการค้าและธุรกิจ เช่น ธนาคาร โรงแรม ห้างร้าน ภัตตาคาร รวมทั้งร้านค้าสำหรับกิจกรรมใหญ่ ๆ ที่รองรับความต้องการของชาวต่างประเทศ เช่น ร้านตัดเสื้อผ้า ร้านถ่ายรูป ร้านขายขนมปัง ร้านขายยาแผนปัจจุบัน รวมทั้งทำเทียบเรือต่างประเทศ ก็อยู่ในย่านนี้ ดังนั้นจึงมีบ้านเรือนใหญ่โตของผู้มีฐานะทั้งชาวตะวันตก หอบดีจีน และราษฎรชาวไทย ในบริเวณตั้งแต่แนวคลองผดุงกรุงเกษม ออกมา เช่นที่บริเวณศาลาแดง สีลม และถนนสาทรทั้งฝั่งเหนือและฝั่งใต้



บริเวณนอกเขตผดุงกรุงเกษม ทิศใต้ ย่านนอกและด้านใต้

สาระสำคัญเกี่ยวกับตำแหน่งที่ตั้งที่พักอาศัยและชุมชน ในสมัยพระบาทสมเด็จพระจอมเกล้าเจ้าอยู่หัว ถึงสมัย พระบาทสมเด็จพระมงกุฎเกล้าเจ้าอยู่หัว

ในช่วงรัชกาลที่ ๔ และรัชกาลที่ ๕ นี้ทั้งสองพระองค์ ได้ดำเนินนโยบายในการพัฒนาประเทศให้เจริญก้าวหน้า โดยการรับอารยธรรมตะวันตกมาปรับปรุง กิจการต่าง ๆ ของบ้านเมือง มีการขยายเขตความเจริญของชุมชนในพระนครออกไปทั้งทางด้านเหนือ ด้านตะวันออกและด้านใต้ของตัวเมืองจากแนวกำแพงพระนคร จนถึงแนวคลองผดุงกรุงเกษม และบริเวณที่ถัดจากคลองผดุงกรุงเกษมออกไป ในรัชกาลที่ ๕ นี้ที่ดินเริ่มมีราคาสูงขึ้น มีความนิยมในการตัดถนนมากขึ้น การคมนาคมติดต่อจึงเริ่มนิยมใช้ทางบกมากขึ้นแทนที่จะใช้ทางน้ำเป็นหลักเหมือนในช่วงต้นรัตนโกสินทร์ นอกจากนั้นในรัชกาลนี้ได้มีการประกาศใช้พระราชบัญญัติการออกโฉนดที่ดินขึ้นเพื่อจัดระบบกรรมสิทธิ์ที่ดินขึ้นใหม่ ซึ่งมีผลต่อตำแหน่งที่ตั้งบ้านเรือนของราษฎร ในช่วงเวลานั้น นอกเหนือจากชุมชนเดิมที่มีมาก่อนในช่วงต้นรัตนโกสินทร์ สาระสำคัญของตำแหน่งที่ตั้งชุมชนพักอาศัยในช่วง ๒ รัชกาลนี้ ได้แก่

◆ เสนาบดี ขุนนางและข้าราชการในตำแหน่งสำคัญที่ต้องรับใช้ใกล้ชิดพระมหากษัตริย์ และกรมพระราชวังบวรฯ (วังหน้า) หรือที่ทำความดีความชอบ มักได้รับพระราชทานบ้านเรือนและที่ดินของทางราชการเป็นกรรมสิทธิ์ ในบริเวณที่ไม่ห่างจากพระบรมมหาราชวัง ส่วนใหญ่จะอยู่ในเขตกำแพงพระนครตามแนวคลองรอบกรุง

บ้านของหลวงที่พระราชทานให้เสนาบดี อาศัยอยู่ตามตำแหน่งนั้น เมื่อเสนาบดีผู้นั้นถึงแก่กรรม หรือมีการโยกย้ายสับเปลี่ยนตำแหน่ง ก็จะไปรดเกล้าฯ ให้มีการโยกย้ายสับเปลี่ยนผู้มาอยู่ใหม่ตามความเหมาะสมกับตำแหน่ง ส่วนใหญ่เป็นบ้านในบริเวณเขตกำแพงพระนคร นอกจากนั้นบางบ้านที่มีขนาดใหญ่โตอาจมีการนำมาใช้เป็นสถานที่ ทำการของทางราชการในช่วงเวลาต่อมาด้วย

ในสมัยรัชกาลที่ ๔ เป็นต้นมา เริ่มมีการสร้างที่พักอาศัยประเภท ตึกแถว เรือนแถว หรือเรือนพักอาศัยกึ่งร้านค้า (shop house) ซึ่งได้รับอิทธิพลจากจีน ปีนังและสิงคโปร์ มีทั้งชนิดชั้นเดียวและสองชั้น ตึกแถวชุดหนึ่ง ๆ มีความยาวติดต่อกันประมาณ ๑๐ ห้อง เริ่มจากตึกแถวที่รัชกาลที่ ๔ โปรดเกล้าฯ ให้สร้างใกล้พระบรมมหาราชวังเช่นที่บริเวณสนามไชยและท่าเตียน สำหรับให้ข้าราชการชาวต่างประเทศพำนัก ต่อมาจึงมีการสร้างอาคารชนิดนี้ขึ้นตามริมถนนสำคัญ ๆ ในย่านความเจริญในตัวเมือง เช่น บริเวณริมถนนเจริญกรุง ถนนบำรุงเมืองและถนนเฟื่องนคร สำหรับให้ราษฎรและชาวต่างประเทศเช่าประกอบการค้าและใช้อาศัยไปด้วย ลักษณะการตั้งชุมชนจึงเป็นการแผ่กระจายทางแนวราบไปตามเส้นทางคมนาคมหลัก ซึ่งใน ๒ รัชกาลนี้ จะเน้นที่ถนนในเขตกำแพงเมืองพระนครเป็นหลัก

บริเวณแถบด้านใต้ของพระนคร ตั้งแต่แนวคลองรอบกรุงจนถึงแนวคลองผดุงกรุงเกษมทางด้านใต้ ยังคงเป็นชุมชนจีนที่หนาแน่นเช่นเดียวกับในช่วงต้นรัตนโกสินทร์ โดยมีถนนเจริญกรุงและถนนยาวราชเป็นถนนสายหลักในบริเวณ มีบ้านเดี่ยวและตึกแถวแบบจีนสร้างขึ้นอย่างหนาแน่นตามบริเวณริมถนนและริมแม่น้ำเจ้าพระยาทั้งฝั่งพระนครและฝั่งธนบุรี ในช่วงทางด้านใต้ซึ่งเป็นที่ขนถ่ายสินค้าทางเรือ โกดังเก็บสินค้า โรงจิว ศาลเจ้า และที่อยู่ของบรรดาคหบดี นายอากร ตลอดจนกรรมกรและกุลีชาวจีนเป็นส่วนใหญ่

บริเวณถัดจากแนวคลองผดุงกรุงเกษมด้านใต้ ลงมาตามถนนเจริญกรุงตอนล่าง และบริเวณริมแม่น้ำเจ้าพระยาเป็นที่อยู่ของบรรดาชาวยุโรป ทั้งที่เป็นข้าราชการ พ่อค้า และคนในบังคับต่างชาติต่าง ๆ เนื่องจากใกล้สถานกงสุลและบ้านพักทูตของประเทศทางแถบตะวันตก เช่น โปรตุเกส ฝรั่งเศส อังกฤษ อเมริกา อิตาลี เยอรมัน เบลเยียม และฮอลันดา เป็นต้น ส่วนบริเวณบางรักและสี่พระยา จะมีตึกแถว ๒ ชั้นเลียนแบบป็นังและสิงคโปร์ สำหรับชาวต่างประเทศเช่าตั้งห้างร้านค้าขายและอยู่อาศัย

บริเวณถัดคลองผดุงกรุงเกษมออกไปทางด้านเหนือ เป็นบริเวณที่พัฒนาเป็นชุมชนที่พักอาศัยแห่งใหม่ของบรรดาเจ้านาย พระราชวงศ์และขุนนางข้าราชการที่มีฐานะ เนื่องจากพระบาทสมเด็จพระจุลจอมเกล้าเจ้าอยู่หัว ทรงสร้างพระราชวังสวนดุสิต พระราชวังสวนจิตรลดา และวังของพระเจ้าลูกยาเธอต่าง ๆ ในบริเวณด้านเหนือของตัวเมือง บริเวณนี้จึงกลายเป็นชุมชนพักอาศัยชนเมืองที่เป็นระเบียบสวยงาม และไม่หนาแน่นแออัดเหมือนในเขตอื่น ๆ ที่มีทั้งแหล่งค้าขาย สถานที่ทำการของราชการ และที่พักอาศัยปะปนกัน

ข้าราชการหรือราษฎรที่เดือดร้อนเรื่องที่อยู่อาศัยอาจทูลเกล้าฯ ถวายฎีกาขอรับพระราชทานที่ดินเพื่ออยู่อาศัยจากพระมหากษัตริย์ได้ และมักพระราชทานให้ตามแต่พระองค์จะเห็นสมควร เช่น ทรงอนุญาตให้อาศัยอยู่ในบริเวณที่ดินของทางราชการจนตลอดชั่วชีวิต เมื่อผู้นั้นเสียชีวิตแล้วที่ดินก็ตกเป็นของทางราชการตามเดิม ส่วนมากเป็นที่ดินที่ใช้ประกอบอาชีพและใช้เป็นที่อยู่อาศัย และเป็นที่ดินบริเวณใดก็ได้ นอกเขตพระบรมมหาราชวัง

ราษฎรทั่วไปมีสิทธิจับจองที่ดินที่ยังรกร้างว่างเปล่าอยู่ เช่น ในบริเวณที่เพิ่งขยายความเจริญออกไป หรือบริเวณที่มีการขุดคลองต่าง ๆ ในสมัยรัชกาลที่ ๕ ข้าราชการและราษฎรที่มีทรัพย์สินหรือที่ลงทุนขุดคลอง ย่อมได้รับสิทธิจับจองที่ดินสองฝั่งคลองตามธรรมเนียมและมีสิทธิขายสิทธิจับจองแก่ผู้อื่นได้ด้วย เช่น คลองสาธิต และถนนสาธิตที่ควบคู่กันไปทางด้านใต้ของตัวเมือง ซึ่งหลวงสาธิตราชยุทต์ เป็นผู้ลงทุนขุดขึ้น ก็ได้ทำการแบ่งที่ดินบริเวณริมคลอง เป็นแปลงย่อย ๆ ขายให้แก่ราษฎรอื่น ๆ ทั่วไปด้วย

ที่ดินของราษฎรที่ถูกถนนที่ตัดขึ้นใหม่ตัดเอาที่ดินบางส่วนของบ้านเรือนตนไปก็อาจถวายขายที่ดินส่วนนั้นให้เป็นของทางราชการ หรืออาจขอรับพระราชทานที่ดินบริเวณอื่นทดแทนกันไปได้ หรือบางครั้งข้าราชการหรือราษฎรบางคนที่เป็นหนี้ราชการ ก็ขอถวายที่ดินและบ้านเรือนของตนตีราคาใช้หนี้ให้แก่ทางราชการไปก็มี ดังนั้นจึงมีการโยกย้ายสับเปลี่ยนตำแหน่งที่ตั้ง บ้านเรือนหรือเปลี่ยนแปลงกรรมสิทธิ์ในที่ดินและบ้านเรือนกันได้เสมอ ๆ ส่วนมากที่ดินที่ได้พระราชทานให้แก่ราษฎรไปแล้ว ในที่สุดผู้รับพระราชทานมักจะรักษาไว้ไม่ได้นาน และจะกลับได้คืนมาเป็นของทางราชการตามเดิม

ชาวต่างประเทศ และคนในบังคับต่างประเทศที่ต้องการตั้งหลักแหล่งอยู่ในประเทศไทยไม่มีสิทธิขอรับพระราชทานที่ดิน หรือซื้อที่ดินในเขตกำแพงพระนคร หากต้องการจะซื้อหรือเช่าบ้านและที่ดินภายในเขตที่ทางราชการกำหนดเพื่ออยู่อาศัย ต้องขออนุญาตจากทางราชการโดยผ่านกงสุลของประเทศตน ซึ่งทางราชการจะพิจารณาตามความเหมาะสม จึงจะให้ซื้อหรือเช่าที่ดินได้ และต้องชำระภาษีที่ดินเช่นเดียวกับคนไทย ที่ดินในแนวเขตกำแพงพระนคร ชาวต่างประเทศและคนในบังคับต่างประเทศที่พำนักอยู่ในพระนครมาเกิน ๑๐ ปีแล้ว จึงจะมีสิทธิขออนุญาตซื้อหรือเช่าที่ดินอยู่อาศัยได้

บ้านเรือนเสนาบดีและข้าราชการที่รับใช้ใกล้ชิด ตลอดจนผู้ที่ทรงโปรดปรานจะได้รับพระราชทานที่ดินขนาดใหญ่ สำหรับปลูกสร้างบ้านเรือนเพื่ออยู่อาศัย เป็นที่น่าสังเกตว่าในรัชกาลที่ ๖ นี้ ขนาดของที่ดินที่ปลูกสร้างบ้านจะมีขนาดใหญ่กว่าในรัชกาลก่อน ๆ เช่นมีขนาดตั้งแต่ ๓ ไร่ ไปจนถึง ๒๘ ไร่ สำหรับแต่ละบ้าน นอกจากนี้ยังได้รับพระราชทานทุนทรัพย์ในการสร้างบ้านเรือน ซึ่งมักเป็นอาคารแบบตะวันตกที่มีขนาดใหญ่ด้วย โดยตำแหน่งที่ตั้งของบ้านเสนาบดี และข้าราชการเหล่านี้มักจะอยู่บริเวณริมคลองผดุงกรุงเกษม และบริเวณนอกเขตคลองผดุงกรุงเกษมออกไป

ในช่วงสมัยรัชกาลที่ ๖ เริ่มมีการออกประกาศกำหนดให้ข้าราชการจตทะเบียนครอบครัว และเคหะสถาน รวมทั้งแจ้งสถานภาพการสมรส และออกพระราชบัญญัติตรวจสอบบัญชีสำมะโนครัว พ.ศ. ๒๔๖๐ ซึ่งแสดงถึงการจัดระบบการจัดการและการควบคุมเกี่ยวกับประชากร ซึ่งเริ่มมีเป็นจำนวนมากขึ้น ตามแบบอย่างจากต่างประเทศ อันจะทำให้ทางราชการทราบตำแหน่งที่ตั้ง ขนาดและกรรมสิทธิ์ในที่ดินตลอดจนจำนวนผู้อยู่อาศัยในแต่ละบ้านเรือนได้ ทำให้สามารถจัดระเบียบชุมชนและการบริการสาธารณสุข-โคคหลักในชุมชนที่มีความหนาแน่นสูงได้

การที่มีชุมชนราษฎรอาศัยกันอยู่หนาแน่นขึ้นในเขตพระนคร ทำให้เริ่มมีการกำหนดเขตสุขาภิบาลขึ้น ๓ เขต อันเป็นเขตที่มีการก่อสร้างอาคาร ถนน ล้ำคลอง และควบคุมการรักษาความสะอาดในเขตที่มีผู้คนตั้งบ้านเรือนอยู่อย่างหนาแน่น และเป็นการแสดงให้เห็นแนวการกำหนดขอบเขตของเมืองตั้งแต่เขตในสุด ถึงเขตใจกลางเมืองในสมัยรัชกาลที่ ๔ และ ๕ มีคลองผดุงกรุงเกษมเป็นแนวกันเขต ส่วนเขตที่ ๓ คือเขตนอกคลองผดุงกรุงเกษมออกไป ทั้งด้านเหนือจนถึงด้านใต้ ซึ่งในช่วงปลายรัชกาลที่ ๖ เขตนี้ก็กลายเป็นเขตที่พักอาศัยที่มีผู้คนอยู่กันอย่างคับคั่ง จนทางราชการต้องควบคุมให้เกิดความเป็นระเบียบ ความสะอาดและสุขอนามัยที่ดีขึ้นในชุมชนด้วย



พื้นที่สูงของกรุงเทพฯ ในสมัยสมเด็จพระเจ้าบรมวงศ์เธอ เจ้าฟ้ากรมพระยานริศรานุวัดติวงศ์ และสมเด็จพระเจ้าบรมวงศ์เธอ เจ้าฟ้ากรมพระยาเดชาดิศร

ในสมัยรัชกาลที่ ๖ นี้ การที่ไทยได้มีการแก้ไขสนธิสัญญากับต่างประเทศที่อนุญาตให้ชาวตะวันตกเข้ามามีถิ่นที่อยู่ในประเทศไทย ตลอดจนมีสิทธิเป็นเจ้าของโรงงานและเช่าที่ดินสำหรับเป็นที่อยู่อาศัย หรือเพื่อทำการค้า และการศาสนาได้โดยอิสระ ทำให้มีชุมชนชาวต่างประเทศและชาวไทยที่นับถือศาสนาคริสต์ โรมันคาทอลิกตั้งบ้านเรือนอยู่เป็นกลุ่ม โดยมีวัดในคริสตศาสนาอยู่ในชุมชนด้วย ในช่วงรัชกาลนี้มี ๓ ชุมชนที่ได้รับพระราชทานพระบรมราชานุญาตให้ผู้นับถือศาสนาคริสต์ ได้อาศัยอยู่ที่ดินที่ต่อเนื่องเป็นผืนเดียวกันเป็นสิทธิ์ขาด ได้แก่ บริเวณริมแม่น้ำเจ้าพระยาปากคลองผดุงกรุงเกษมด้านใต้ของตัวเมืองบริเวณริมแม่น้ำเจ้าพระยาในตำบลสามเสน ทางด้านเหนือของตัวเมือง และที่ริมแม่น้ำเจ้าพระยา ที่ตำบลกุฎีจีนใกล้คลองบางกอกใหญ่ที่ฝั่งธนบุรี



ສູນປະຊາກອນໃນເມັດ (ເມັດ) ທີ່ເມັດ ທີ່ເມັດ ທີ່ເມັດ

สมัยรัชกาลที่ ๖ (พ.ศ. ๒๔๕๓-๒๔๖๘)

แผนที่ ๓.๑๖

แสดง แหล่งชุมชนและพาณิชยกรรม









แหล่งชุมชนและพาณิชยกรรมในสมัยรัชกาลที่ ๖

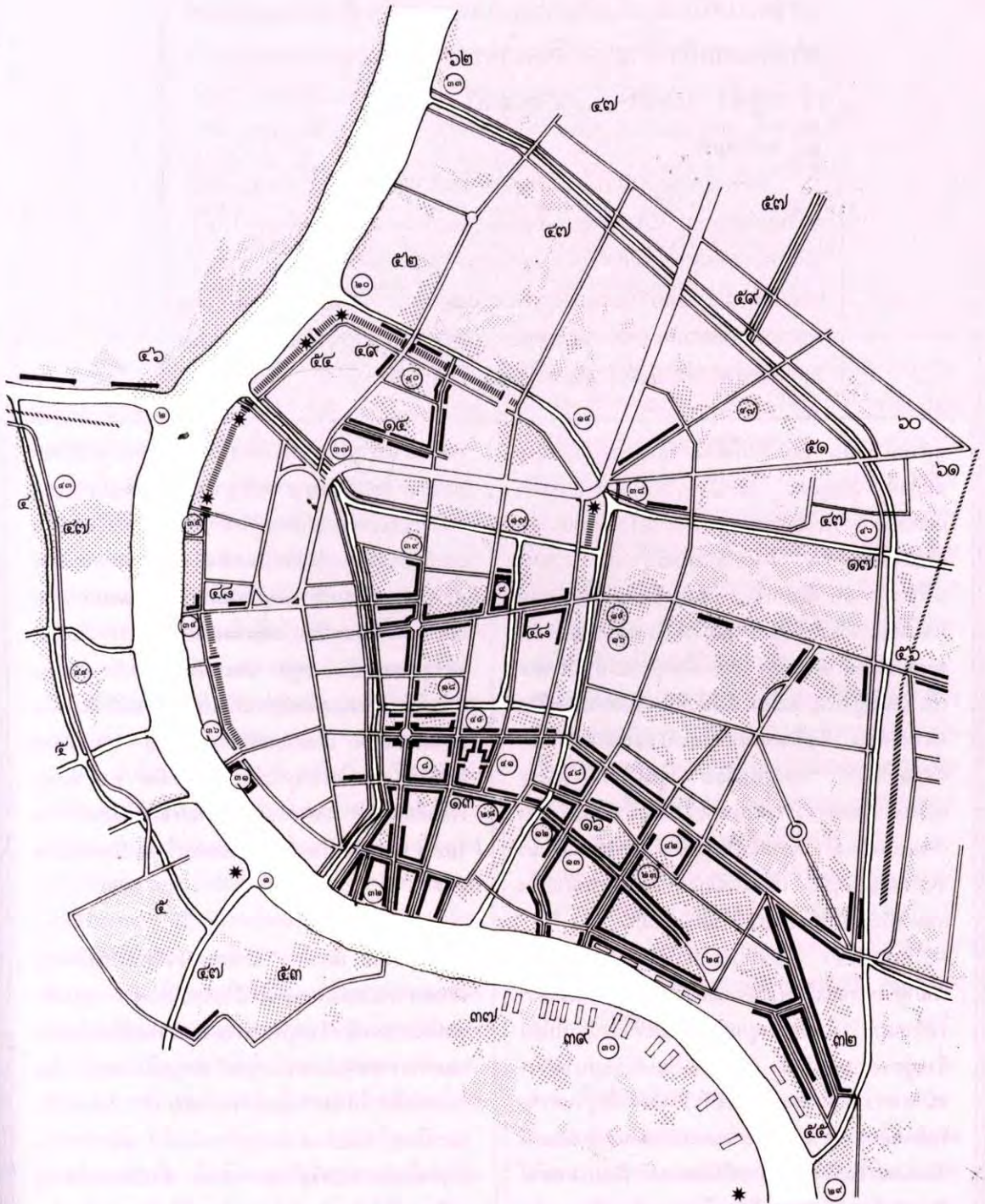
แหล่งชุมชน

- ๕๓. หมู่บ้านวัดบาดหลวง (ซ่งตะคร้ว) กุฎีจีน
- ๕๔. บ้านพระยาวรพงศ์พิพัฒน์
(สถาบันวัฒนธรรมเยอรมัน)
- ๕๕. หมู่บ้านวัดบาดหลวงโรแซร์ ตำบลเกาะหว้า
- ๕๖. บ้านเจ้าพระยาธรรมธาดา
(สำนักงานพลังงานแห่งชาติ-บ้านพิบูลธรรม)
- ๕๗. ชำราชบริพารที่มีตำแหน่งสูง
และใกล้ชิดพระองค์
- ๕๘. บ้านพระยาพิบูลสงคราม
- ๕๙. บ้านนรสิงห์ (ทำเนียบรัฐบาล)
- ๖๐. บ้านบรรทมสินธุ์ (บ้านพักนายกรัฐมนตรี)
- ๖๑. บ้านมนังคศิลา (สภาวัฒนธรรมแห่งชาติ)
- ๖๒. หมู่บ้านวัดบาดหลวง ซ่ง ฟรังซัว ซาเวีย
บ้านญวนเก่า และหมู่บ้านวัดบาดหลวง
อิมมาคูเล กองเซ็ปซัง (บ้านเขมรเก่า)

ตลาด

- ๕๕. ตลาดน้ำเพ็ญบุญ
- ๕๖. ตลาดวังมหานาค
- ๕๗. ตลาดนางเลิ้ง
- ๕๘. เวียงนครเขมร

-  ป้อม
-  ประตูเมือง
-  กำแพง
-  แหล่งชุมชนทั่วไป
-  แหล่งชุมชนหนาแน่น
-  ตลาด
-  ดิگแกว
-  โกดังสินค้า



ตลาดในสมัยรัตนโกสินทร์ตอนกลางสมัยพระบาทสมเด็จพระจอมเกล้าเจ้าอยู่หัวถึงพระบาทสมเด็จพระมงกุฎเกล้าเจ้าอยู่หัว (แผนที่ ๓.๑๕-๓.๑๖)

๑. ตลาดสด

ตลาดสดในยุคสมัยนี้เปลี่ยนจากรูปแบบของตลาดน้ำในสมัยรัตนโกสินทร์ตอนต้น เป็นตลาดบกเกิดใหม่ตามเส้นทางถนนพัฒนาการใหม่ในรูปแบบของตลาดสดที่สำคัญคือ ตลาดในรัชสมัยพระจุลจอมเกล้าเจ้าอยู่หัว ซึ่งสร้างตามแบบอย่างและมาตรฐานตะวันตก กล่าวคือ มีบริการไฟฟ้า การพัฒนาด้านความสะดวก ตลอดจนการจัดสร้างอาคารร้านค้าเป็นกลุ่มในละแวกตลาด ตลาดสดสำคัญ ๆ ในสมัยนี้ ได้แก่

ตลาดท่าเตียน เดิมที่ดินนี้ตั้งแต่หน้าวัดพระเชตุพนไปจนถึงท้ายประตูแดง ในสมัยกรุงธนบุรีใช้เป็นอุ้เก็บเรือหลวง มีการเปลี่ยนแปลงการใช้เป็นวังเจ้านายมาจนถึงสมัยรัชกาลที่ ๔ จึงเกิดเพลิงไหม้ทั้งหมด รวมทั้งบริเวณโดยรอบ ต่อมาทางการเห็นว่าเป็นทำเลที่เหมาะสมที่จะตั้งตลาดรับสินค้าจากสวนฝักรัตนบุรี ตลอดจนอาหารทะเลและสินค้าต่างเมือง เพราะตั้งอยู่ริมแม่น้ำมีท่าจอดเรือ และอยู่ใจกลางเมือง จึงให้จัดทำเป็นตลาดโดยย้ายตลาดท้ายวัง ซึ่งเป็นตลาดบกในบริเวณใกล้เคียงกันมาตั้งรวมกันเป็น “ตลาดท่าเตียน” ยุคแรกมีทั้งเรือและแพสินค้าตั้งอยู่เรียงรายต่อออกไปในแม่น้ำ จนเรียกว่าเป็นตลาดท้องน้ำ ตลาดนี้เป็นศูนย์กลางการค้าสำคัญมาจนถึงสมัยปัจจุบัน เพียงแต่มีการเปลี่ยนสภาพจากเรือแพมาเป็นอาคารถาวรบนบกในสมัยต่อมา

ตลาดเสาชิงช้า เดิมเป็นตลาดเก่าติดโบสถ์พราหมณ์ ต่อมาพระบาทสมเด็จพระจุลจอมเกล้าเจ้าอยู่หัวโปรดเกล้าฯ ให้ย้ายมาสร้างใหม่อย่างถูกต้องตามสมัยที่โรงประทีปลมซึ่งอยู่ตรงข้ามเสาชิงช้า (ปัจจุบันเป็นบริเวณสนามกีฬาหน้าศาลาว่าการกรุงเทพมหานคร) ตลาดนี้อยู่ในความรับผิดชอบของกรมสุขาภิบาลและเจ้าของตลาด ตลาดนี้เป็นตลาดใหญ่มีตึกแถวร้านค้าล้อมรอบ ตึกแถวเหล่านี้เปิดหน้าร้านเข้าสู่ตลาดได้ด้วย ในตลาดจำหน่ายของสดทุกอย่าง ร้านค้าล้อมรอบเป็นของชาวจีนจำหน่ายทั้งของแห้ง ของชำและสินค้าเบ็ดเตล็ด

ตลาดบางลำภู เดิมชุมชนที่อยู่ใกล้บริเวณตลาดเป็นเขตของชนต่างชาติ เช่น ชาวมอญ แขกตานี มีคนไทย และคนไทยเชื้อสายจีนอาศัยอยู่บ้าง ตลาดนี้ขยายขึ้นบ้างในสมัยพระบาทสมเด็จพระนั่งเกล้าเจ้าอยู่หัว เพราะมีการสร้างวัดบวรนิเวศวิหารซึ่งเป็นวัดใหญ่แต่ตลาดและชุมชนก็เกิดอย่างไม่มีระเบียบ ต่อมาในรัชสมัยพระบาทสมเด็จพระจุลจอมเกล้าเจ้าอยู่หัว เกิดเพลิงไหม้ทั้งบริเวณชุมชนที่ก่อตั้งใหม่ จึงจัดสร้างอย่างมีระเบียบขึ้น แต่ก็นับว่าเป็นตลาดขนาดเล็ก เมื่อเทียบกับตลาดสำคัญ ๆ เช่น ตลาดเสาชิงช้า ตลาดนี้ได้ถูกปรับปรุงใหม่เมื่อ พ.ศ. ๒๔๔๕ เรียกชื่อใหม่ว่า “ตลาดยอด” มีร้านค้าเกิดขึ้นในบริเวณรอบ ๆ ตลาดจำหน่ายทั้งอาหารและเครื่องอุปโภคบริโภคต่าง ๆ

ตลาดบางรัก เดิมชื่อ “ตลาดหลวงนาวา” ตั้งชื่อตามเจ้าของ บริเวณนี้เกิดเพลิงไหม้ในรัชสมัยพระบาทสมเด็จพระจุลจอมเกล้าเจ้าอยู่หัว พระองค์ทรงซื้อที่ดินดังกล่าวและพระราชทานแด่พระโอรสเจ้าฟ้ายุคลทิฆัมพรฯ และโปรดเกล้าฯ ให้จัดสร้างและซ่อมแซมอาคารเพิ่มเติมเป็นตลาดใหญ่ให้พ่อค้าเช่าทำประโยชน์ต่อไป ตลาดบางรักนับว่าเป็นตลาดสำคัญในชุมชนใหม่ ซึ่งเป็นแหล่งที่อยู่อาศัยและที่ตั้งร้านค้าของชาวตะวันตก ในตลาดจะจำหน่ายทั้งอาหารสด อาหารแห้ง รวมทั้งผลไม้และอาหารจากต่างประเทศ

๒. ย่านการค้าใหม่

เส้นทางคมนาคมทางบกที่ตัดใหม่เป็นเหตุให้เกิดการขยายตัวของเมือง ในสมัยนี้ร้านค้าต่าง ๆ เกิดขึ้นตามคลองและถนนตัดใหม่ การค้าและอุตสาหกรรมประเภทต่าง ๆ ต้องอาศัยที่ตั้งที่มีความเหมาะสมทางคมนาคมขนส่ง เช่น โกดังสินค้า โรงค้าไม้กระดานขายเครื่องมือก่อสร้าง โรงสี มักตั้งริมคลองเพราะสินค้าที่จำหน่ายมีน้ำหนักมาก การขนส่งทางน้ำทำได้สะดวกที่สุด ร้านค้าในยุคสมัยนี้มักจะรวมกลุ่มกันในลักษณะที่เป็นย่านหรือบริเวณจำหน่ายสินค้าประเภทเดียวกัน ซึ่งอาจกล่าวได้เป็น ๒ กลุ่มคือ

๒.๑ ย่านการค้าของชาวไทย และชาวเอเชียชาติอื่น
ย่านการค้ากลุ่มนี้นิยมอยู่กันเป็นแหล่ง ๆ กระจายอยู่ในเขตพระนครเท่านั้น ย่านสำคัญ ๆ ได้แก่

ถนนบำรุงเมือง ตั้งแต่สี่กั๊กเสาชิงช้า ถึงประตูสำราญราชบุรี เป็นแหล่งจำหน่ายเครื่องสังฆภัณฑ์ สินค้าเหล่านี้มีจำหน่ายมาตั้งแต่ก่อนการสร้างตึกแถว เนื่องจากอยู่ใกล้วัดริมถนนเสาชิงช้า และใกล้ประตูผี ตึกแถวในบริเวณถนนบำรุงเมืองเป็นตึกแถวที่สร้างเป็นร้านค้ายุคแรกของเมือง โดยอาศัยรูปแบบสถาปัตยกรรมมาจากสิงคโปร์

ถนนเฟื่องนคร แบ่งเป็น ๒ ช่วงคือ ตอนที่ติดกับถนนเจริญกรุง เรียกว่า “สี่กั๊กพระยาศรี” กับตอนที่ติดกับถนนบำรุงเมือง เรียกว่า “สี่กั๊กเสาชิงช้า” หรือ “สี่แยกเชิงสะพานช้างโรงสี” ระหว่างสี่แยกทั้งสองมีร้านค้าเป็นจำนวนมาก ส่วนบริเวณที่เลยไปทางบ้านตะนาว มีทั้งห้างฝรั่ง ร้านจีน แยกเปอร์เซีย และร้านคนไทยจำหน่ายสินค้าต่างประเทศ ร้านทำเครื่องประดับ ร้านตัดเสื้อผ้า เครื่องแบบ เครื่องหนัง และโรงพิมพ์

ถนนพาหุรัด เป็นย่านการค้าสำคัญที่จำหน่ายผ่านานาชนิดจากอินเดียและยุโรป ผู้ประกอบการค้าส่วนใหญ่เป็นชาวซิกข์จากอินเดีย กิจการค้าผ้าขยายไปเขตสะพานหัน และสามเพ็ง แต่ในพื้นที่ส่วนนี้ ผู้ประกอบการค้าส่วนใหญ่เป็นชาวจีน

ถนนอนุสาวรีย์ หรือบริเวณหลังวังบูรพา ส่วนใหญ่เป็นร้านชาวอินเดีย จำหน่ายสินค้าจากยุโรป เช่น เครื่องประดับบ้าน เครื่องแก้ว เครื่องกระเบื้อง

ถนนเจริญกรุง ตอนใน จากเชิงสะพานมอญถึงสี่กั๊ก-

พระยาศรี ถึงสะพานสนามน้ำจืด (สี่แยกเจริญกรุง) เป็นย่านร้านค้าชาวตะวันตกเป็นส่วนใหญ่ มีร้านชาวญี่ปุ่นปะปนอยู่ด้วย จำหน่ายสินค้านานาชนิด ตั้งแต่เครื่องเรือน ตกแต่งบ้านจนถึงเครื่องจักร เครื่องมือ ในสมัยรัชกาลที่ ๖ มีการสร้างตลาดบำเพ็ญบุญขึ้นในบริเวณใกล้เคียงร้านค้ารอบตลาดเป็นร้านอาหาร ร้านหนังสือ โรงพิมพ์ ร้านค้าเบ็ดเตล็ด ต่อมาสมัยรัชกาลที่ ๗ โปรดเกล้าฯ ให้สร้างศาลาเฉลิมกรุง ตรงบริเวณสนามน้ำจืดเนื่องในวโรกาสเฉลิมฉลองพระนครครบ ๑๕๐ ปี

ถนนเจริญกรุง ตอนนอก จากสะพานดำรงสถิตย์ ด้านซ้ายมือเป็นบริษัทห้างร้านของชาวตะวันตก ทางขวามือเป็นที่ตั้งเวียงนครเขมร ซึ่งสร้างในรัชสมัยพระบาทสมเด็จพระมงกุฎเกล้าเจ้าอยู่หัว ซึ่งส่วนใหญ่ภายในบริเวณจะจำหน่ายของเก่าและโบราณวัตถุมีค่าต่าง ๆ

ถนนเยาวราช เป็นพื้นที่ของชาวจีนโดยเฉพาะ ร้านค้าต่าง ๆ มีการขยายจากถนนสามเพ็ง ออกมาตั้งห้างร้านริมถนนใหม่ เป็นแหล่งจำหน่ายสินค้าจากเมืองจีนและร้านทอง เป็นศูนย์กลางพาณิชย์กรรมสำคัญ ตั้งแต่อดีตมาจนถึงปัจจุบัน

๒.๒ ย่านการค้าชาวตะวันตก

ในสมัยต้นรัตนโกสินทร์พ่อค้าชาวตะวันตก เริ่มเข้ามาติดต่อค้าขายกับไทยตั้งแต่สมัยรัชกาลที่ ๑ เริ่มต้นตั้งแต่เป็นการค้าขายเล็ก ๆ ต่อมาเริ่มมีการตั้งห้างร้านและมีสถานกงสุลประจำในสมัยรัชกาลที่ ๒ แต่การค้าก็ยังคงอาศัยการติดต่อผ่านพ่อค้าจีนเป็นส่วนใหญ่



บ้านพักของข้าราชการและครอบครัวของเมือง

การตกลงทำสัญญาเบอร์นีซึ่งเป็นสนธิสัญญาทางพาณิชย์และไมตรีกับอังกฤษใน พ.ศ. ๒๓๖๙ และทำสัญญาในลักษณะเดียวกันกับสหรัฐ ในรัชสมัยพระบาทสมเด็จพระนั่งเกล้าเจ้าอยู่หัว ทำให้การค้าขายติดต่อกับชาวอังกฤษและอเมริกัน ขยายตัวขึ้นอย่างมาก โดยเฉพาะในรัชสมัยพระบาทสมเด็จพระจอมเกล้าเจ้าอยู่หัว

ย่านการค้าของชาวตะวันตกนอกเขตพระนคร ตั้งอยู่ต่อจากชุมชนชาวจีนแถวตลาดน้อยลงไป คือจากสี่พระยาถึงบางรัก มีโบสถ์อัสสัมชัญอยู่กลาง ชุมชนชาวตะวันตกหรือที่เรียกว่า “บ้านฝรั่ง” ขยายตามแนวแม่น้ำลงไปถึงวัดพระยาไกร ส่วนใหญ่บริเวณริมน้ำจะใช้เป็นโกดังสินค้า ห้างร้าน โรงแรม ธุรกิจ ส่งสินค้าเข้า-ออก ส่วนที่ลึกเข้าไปก็จะเป็นที่อยู่อาศัยและสถานกงสุล

ในเขตพระนคร ร้านค้าของชาวตะวันตกส่วนใหญ่ตั้งอยู่ริมถนนสายสำคัญ ๆ เช่น ถนนมหาไชย ถนนตะนาว ถนนเจริญกรุง ถนนบำรุงเมือง ถนนเฟื่องนคร สี่ก๊กพระยาศรีสินค้าที่จำหน่ายมีหลายประเภท ทั้งเครื่องประดับ เพชรพลอย เครื่องประดับบ้าน เครื่องแก้ว เครื่องถ้วยชาม เสื้อผ้า กระทั่งเครื่องจักรเครื่องไฟฟ้าต่าง ๆ ชาวตะวันตกกลุ่มใหญ่ในยุคนั้น คือชาวอังกฤษและเยอรมัน

สินค้าของพวกชาวตะวันตกนี้ส่วนใหญ่เป็นของดีมีคุณภาพ แลกสวยงาม แต่ราคาสูง ต่อมา มีชาวจีนและอินเดีย เข้ามาตั้งร้านจำหน่ายสินค้าแข่งขันด้วย และเริ่มมีทายาทแทนที่กลุ่มพ่อค้าชาวตะวันตกมากขึ้นตามลำดับ ในช่วงหลังสงครามโลกครั้งที่ ๑ เป็นต้นมา



เส้นทางสัญจรทางน้ำ

เส้นทางสัญจรทางน้ำสมัยพระบาทสมเด็จพระจอมเกล้าเจ้าอยู่หัว (แผนที่ ๓.๑๗)

ในช่วงรัชกาลที่ ๔ นี้ คลองยังคงเป็นสาธารณูปโภคหลักของเมืองสำหรับคลองผดุงกรุงเกษมเองนั้น แม้ว่าวัตถุประสงค์ในการขุดครั้งแรกจะเพื่อขยายพระนครก็ตาม แต่ก็ได้ใช้ประโยชน์เพื่อการสัญจรและการชลประทานเป็นสำคัญอีกด้วย ส่วนคลองถนนตรงนั้นขุดใช้ในการคมนาคมโดยตรง

คลอง

คลองผดุงกรุงเกษม (๖) เริ่มต้นที่ปากคลองด้านทิศใต้ ออกไปถึงริมวัดแก้วฟ้า ด้านทิศเหนือออกไปถึงริมวัดสมอ-แครง หรือวัดเทวราชกุญชรในปัจจุบันเป็นแนวขนานกับคลองรอบกรุงซึ่งขุดไว้ครั้งรัชกาลที่ ๑

คลองถนนตรง (๗) เริ่มตั้งแต่หน้าป้อมผลาญไฟริราบ ตัดทุ่งวัวลำพองริมคลองผดุงกรุงเกษม ฝั่งนอกออกไปบรรจบคลองพระโขนงที่คลองเตย คลองลัดสู่มแม่น้ำเจ้าพระยาแห่งใหม่นี้ เป็นคลองกว้าง ๖ วา ลึก ๖ ศอก ยาว ๒๐๗ เส้น ๒ วา ๓ ศอก



คลองผดุง



คลองผดุงทางน้ำในรัชกาล และใช้เป็นที่สัญจร

สะพาน

ในสมัยนี้ได้เกิดรูปแบบการสัญจรทางบกทำให้เกิดถนนขึ้นหลายสาย และเมื่อมีการตัดถนน ซึ่งเส้นทางถนนนั้นย่อมต้องข้ามคลองที่เป็นโครงข่ายทั่วพื้นที่ของกรุงรัตนโกสินทร์จึงต้องสร้างสะพานเชื่อมถนนทั้งสองฝั่งคลองเข้าหากัน สะพานข้ามคลองรูปแบบใหม่นี้จำเป็นต้องสร้างให้แน่นหนาถาวรกว่าสะพานสำหรับคนเดินข้ามธรรมดา ปรากฏหลักฐานในสมัยรัชกาลที่ ๔ นี้ว่าเริ่มมีการใช้โครงสร้างเหล็กในการสร้างสะพานแล้ว และบางแห่งคงยังปรากฏชื่อเรียกเป็นหลักฐานอยู่ คือ



สะพานพิทยเสถียร

สะพานเหล็กบน (๖) ข้ามคลองรอบกรุงที่ถนนเจริญกรุง ปัจจุบันเรียกว่า “สะพานดำรงสถิตย์”

สะพานเหล็กล่าง (๗) ข้ามคลองผดุงกรุงเกษมที่ถนนเจริญกรุง ปัจจุบันเรียกว่า “สะพานพิทยเสถียร”^๑


สะพานหัวลำโพง (๘) เดิมเป็นสะพานเหล็ก ส่วนเสาและคานเป็นเครื่องไม้ปนเหล็กแต่โครงพื้นสะพานมีล้อข้างล่าง ที่ด้านใต้มีรางเหล็กสามารถขึ้นจักรเดินสะพานแยกออกจากกันได้ ในสมัยรัชกาลที่ ๔ ได้เปลี่ยนเป็นสะพานเหล็กตายตัว สะพานนี้ทอดข้ามคลองผดุงกรุงเกษมที่ถนนตรงหรือถนนหัวลำโพง สร้างขึ้นเพื่อให้ประชาชนข้ามไปมาได้สะดวก ปัจจุบันเรียกว่า “สะพานเจริญสวัสดิ์”^๒



สะพานดำรงสถิตย์

^๑ ศิริชัย นฤมิตรเรขการ, สะพานเก่ากรุงเทพฯ, หน้า ๓๐

^๒ นิจ วิทยุระนันท์ และคณะ, ถนนในกรุงเทพฯ....., หน้า ๑๗



หมายเหตุ: ไม่พบหลักฐานที่กล่าวถึงสะพานข้ามคลองรอบกรุงที่ถนน
 บำรุงเมืองเลย สันนิษฐานว่าคงไม่มีหรือยังคงเป็นสะพานไม้
 ธรรมดาเพราะมาเน้นความสำคัญที่ถนนเจริญกรุงมากกว่า
 นอกจากสะพานสำหรับข้ามถนนที่ตัดขึ้นใหม่ตามรูปแบบตะวันตก
 แล้ว สะพานเดิมที่ใช้กันอยู่ทั่วไปก็มีรูปแบบอื่น ๆ อีก คือ
 สะพานทกแบบวิลันดา มีใช้อยู่ในสมัยปลายรัชกาลที่ ๔ และต้นรัชกาล
 ที่ ๕ คือ

สะพานทกหน้ากระทรวงมหาดไทย ข้ามคลองคูเมืองเดิมมีหลัก-
 ฐานปรากฏเป็นภาพถ่าย

สะพานหกหลังกระทรวงกลาโหม ข้ามคลองคูเมืองเดิม เดิมคงจะเป็นสะพานไม้หกได้เช่นเดียวกับหน้ากระทรวงมหาดไทย ต่อมาใน สมัยรัชกาลที่ ๕ สร้างเป็นสะพานคอนกรีตเพื่อให้รถยนต์ข้ามได้ แต่ยังเรียกว่า “สะพานหก” เช่นเดิมตลอดมาจนปัจจุบัน

สะพานทริมวังพระองค์เจ้าสายปัญญา

สะพานหกข้ามคลองบางกอกใหญ่

สะพานข้ามคลองมอญ^๑

สะพานหิน แต่เดิมจะมีก่สะพานไม้ปรากฏหลักฐาน แต่ที่ยังคงปรากฏชื่ออยู่ในปัจจุบันคือ สะพานข้ามคลองรอบกรุง ปลายด้านตะวันตกของถนนสำเพ็ง เป็นสะพานที่มีมาตั้งแต่สมัยรัชกาลที่ ๑ ครั้นถึงต้นรัชกาลที่ ๒ สะพานก็หักชำรุดอีก เจ้าพนักงานกรมพระนครบาลได้สร้างใหม่ เป็นสะพานไม้พาดตรง ๆ หันเปิดอีกไม่ได้แต่ผู้คนยังเรียกว่า สะพานหินตามชื่อเดิม ต่อมาในสมัยรัชกาลที่ ๔ จึงได้สร้างใหม่และมีลักษณะเด่นเป็นพิเศษต่างจากสะพานอื่น ๆ ของกรุงรัตนโกสินทร์ ทั้งในอดีตและปัจจุบัน คือ มีร้านรวงขายของเบ็ดเตล็ดอยู่สองข้าง สะพานเหมือนกับสะพาน “ริอัลโต” ที่เมืองเวนิซ หรือสะพาน “เวคิโอ” ที่เมืองฟลอเรนซ์ประเทศอิตาลี^๒

สะพานโครงเหล็กรูปโค้ง สร้างในระหว่างสมัยรัชกาลที่ ๔-๕ ปัจจุบันไม่มีปรากฏให้เห็นอีกแล้วแต่พบหลักฐานเป็นภาพลายเส้นจากแม่พิมพ์ไม้แกะเป็นสะพานโครงเหล็กรูปโค้ง เช่นเดียวกับสะพานนรรัตนสถานที่ย่างลำภู ซึ่งข้ามคลองรอบกรุงที่ถนนจักรพงษ์ แสดงถึงภาพตัวสะพานและอาคารลักษณะเป็นป้อมตั้งขนานอยู่ ๔ มุม สะพานโครงเหล็กโค้งเช่นนี้ มีอีกแห่งหนึ่งชื่อว่า “สะพานสุประดิษฐ์” ซึ่งข้ามคลองผดุงกรุงเกษมที่หัวลำโพง สะพานนี้คือสะพานหัวลำโพงเดิมเปลี่ยนชื่อเป็นสะพานหัวลำโพงในรัชกาลที่ ๕ ต่อมาในสมัยรัชกาลที่ ๖ ได้มีการก่อสร้างสะพานใหม่ชื่อเปลี่ยนเป็น “สะพานเจริญสวัสดิ์” และในรัชกาลปัจจุบันได้รื้อลง เพื่อขยายสะพานให้กว้างขึ้น คงเหลือแต่ชื่อเดิมอยู่เท่านั้น^๓

^๑ ศิริชัย นฤมิตรเรขการ, *สะพานเก่ากรุงเทพฯ*, หน้า ๒๖

^๒ เรื่องเดียวกัน, หน้า ๒๖-๓๐

^๓ เรื่องเดียวกัน, หน้า ๓๐

สมัยรัชกาลที่ ๔ (พ.ศ. ๒๓๙๔-๒๔๑๑)

แผนที่ ๓.๑๗

แสดง เส้นทางสัญจรทางน้ำ

เส้นทางสัญจรทางน้ำ ในสมัยรัชกาลที่ ๔

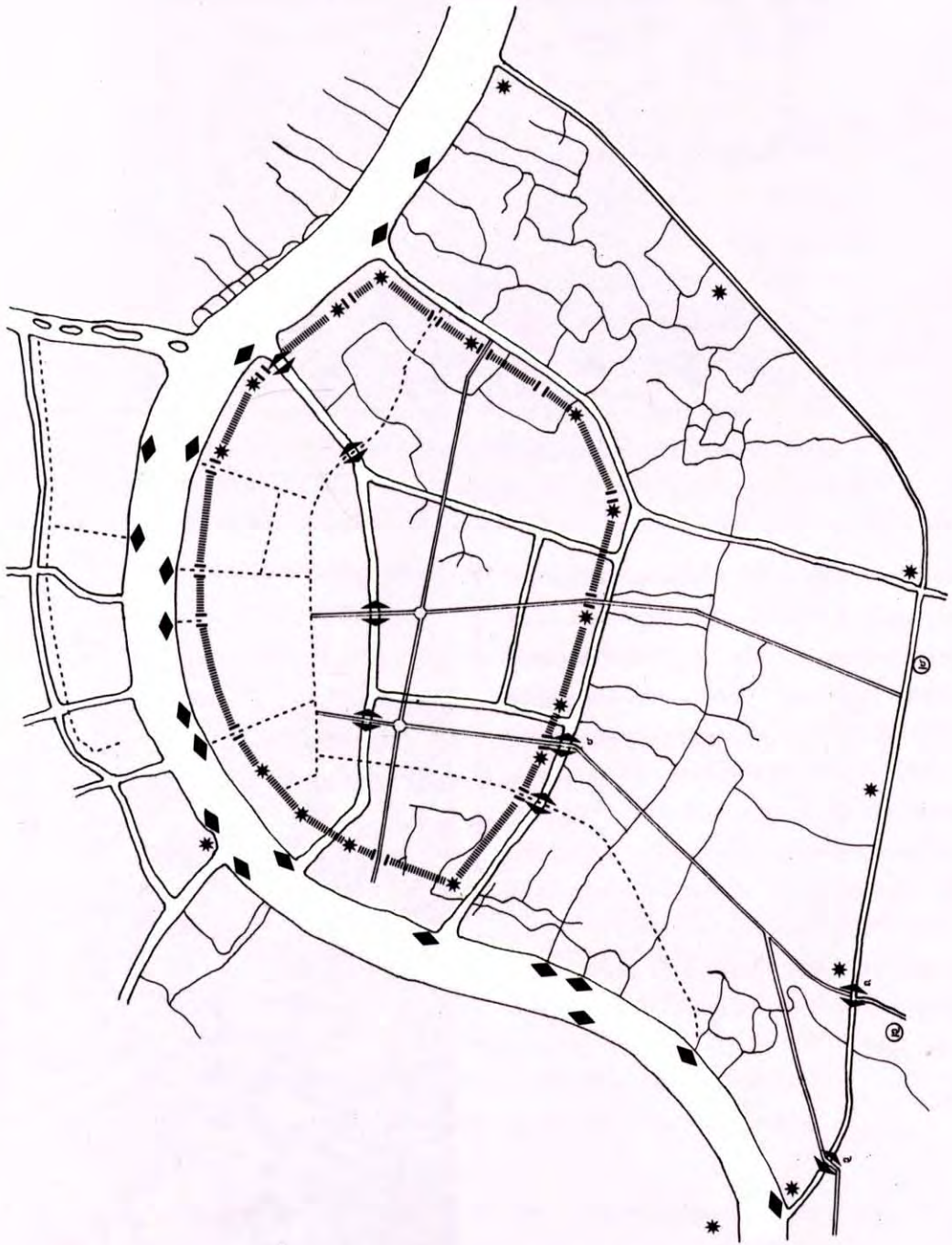
คลอง

- ๖. คลองผดุงกรุงเกษม
- ๗. คลองถนนตรง

สะพาน

- ๖) สะพานเหล็กบน (สะพานดำรงสถิตย์)
- ๗) สะพานเหล็กล่าง (สะพานพิทยเสถียร)
- ๘) สะพานวัวลำพอง

-  ป้อม
-  ประตูเมือง
-  กำแพง
-  แม่น้ำลำคลอง
-  คลองขุดใหม่
-  คลองขนาดเล็ก
-  สะพานใหม่- สะพานเดิม
-  ท่าเรือ




เส้นทางสัญจรทางน้ำสมัยพระบาทสมเด็จพระจุลจอมเกล้าเจ้าอยู่หัว (แผนที่ ๓.๑๘)

คลอง

ในรัชสมัยนี้นับเป็นช่วงแห่งการเปลี่ยนแปลงปรับปรุงประเทศเข้าสู่ยุคใหม่ การพัฒนาด้านการคมนาคมได้เริ่มกระทำตั้งแต่ต้นสมัยรัชกาลอากเกล้าได้ว่าพระองค์ทรงให้ความสำคัญต่อการคมนาคมทางน้ำก่อนการสร้างถนน^๑ เห็นได้จากใน พ.ศ. ๒๔๑๓ พระองค์ทรงออกพระราชบัญญัติว่าด้วยธรรมเนียมคลองขึ้นเป็นฉบับแรก

นอกจากนี้ในปีเดียวกันได้โปรดเกล้าฯ ให้ขุดคลองสวัสดิเปรมประชากรขึ้นนับเป็นคลองขุดใหม่คลองแรกในรัชกาลนี้และเป็นคลองเดียวในพื้นที่ศึกษา ในขณะที่การสร้างถนนอย่างจริงจังเพิ่งปรากฏในงบประมาณกลาง พ.ศ. ๒๔๓๐ ซึ่งเป็นช่วงกลางรัชกาลไปแล้ว

คลองสวัสดิเปรมประชากร (หรือคลองเปรมประชากร) (๘) ขุดเมื่อ พ.ศ. ๒๔๑๓ แล้วเสร็จเมื่อ พ.ศ. ๒๔๑๕ เริ่มต้นที่คลองผดุงกรุงเกษม ตรงวัดโสมนัสขึ้นไปทางเหนือ สถานที่สำคัญต่าง ๆ ซึ่งตั้งอยู่สองฝั่งคลองสวัสดิเปรมประชากรนี้มีพระราชวังดุสิตและวัดเบญจมบพิตรส่วนใหญ่ ปัจจุบันก็มีพระตำหนักจิตรลดารโหฐานซึ่งเป็นพระราชวังที่ประทับของพระบาทสมเด็จพระเจ้าอยู่หัวรัชกาลปัจจุบัน ทำเนียบรัฐบาลซึ่งตั้งอยู่ปากคลอง สวนสัตว์ดุสิต โรงเรียนวชิราวุธ และโรงงานปูนซีเมนต์ไทยที่บางซื่อ เป็นต้น นอกจากนี้คลองสวัสดิเปรมประชากรมีถนนพระราม ๕ ขนานไปจนถึงบางซื่อ และมีถนนนครปฐมขนานตั้งแต่หน้าทำเนียบรัฐบาลไปจนถึงวัดเบญจมบพิตร ด้วย^๒



^๑ ปิยนาด บุนนาค และคณะ, *คลองในกรุงเทพฯ*, หน้า ๖๓

^๒ เทพชู ทับทอง, *หนังสือภาพประวัติศาสตร์*, หน้า ๕๑



นอกจากนี้แล้วภายในพื้นที่กรุงรัตนโกสินทร์ ยังมีคลองซึ่งไม่มีหลักฐานว่าขุดมาแต่เมื่อใดแต่ปรากฏชื่ออยู่ในเอกสารชั้นต้นเกี่ยวกับการคมนาคมในสมัยรัชกาลที่ ๕ ดังต่อไปนี้คือ

คลองบางขุนพรหม (คูวัดสามพระยา) อยู่ข้างวัดสามพระยา ขวางถนนสามเสน

คลองวัดพระพิเรนทร์ อยู่ขวางถนนวรจักร

คลองวัดจักรวรรดิ อยู่ขวางถนนเจริญกรุง

คลองวัดสามจีน (วัดไตรมิตร) อยู่ปลายถนนเยาวราช

คลองบ้านดอกไม้ อยู่บริเวณบ้านบาตร

คลองวัดโสมนัส อยู่ข้างวัดโสมนัสวิหาร

คลองตรอกเต้า อยู่ข้างถนนเยาวราช^๑

สำหรับคลองเก่าบางคลองซึ่งเริ่มต้นขึ้น แคบและสกปรกในบางส่วนนั้น ได้มีการดำเนินการขุดลอกซ่อมและปรับปรุงให้ลึกและสะอาดขึ้นในรัชกาลที่ ๕ ตลอดจนการขุดขยายให้กว้างเพื่อใช้ประโยชน์ได้เต็มที่ เช่น

คลองศาลเจ้าใหม่ (คลองสำเพ็ง) อยู่ในตำบลสำเพ็ง ตอนต้นของแม่น้ำเจ้าพระยา ตอนปลายเป็นคลองตัน ในการขุดซ่อมนี้ได้ต่อปลายคลองให้ทะลุคลองผดุงกรุงเกษม ขุดซ่อมเมื่อ พ.ศ. ๒๔๔๐

คลองตรอกเต้า อยู่ระหว่างแม่น้ำเจ้าพระยาและคลองผดุงกรุงเกษม ผ่านบริเวณสำเพ็ง ขุดซ่อมเมื่อ พ.ศ. ๒๔๕๒ เมื่อขุดซ่อมแล้วได้ทำประตูน้ำเพื่อกักน้ำไว้ใช้ในฤดูแล้ง^๒

^๑ ปิยนาด บุนนาค และคณะ, *คลองในกรุงเทพฯ*, หน้า ๘๙

^๒ เรื่องเดียวกัน, หน้า ๑๐๐-๑๐๒

ท่าเรือ

จากการที่แหล่งชุมชนต่าง ๆ ในช่วงรัชกาลอันยาวนานถึง ๔๒ ปี ของพระบาทสมเด็จพระจุลจอมเกล้าเจ้าอยู่หัว ทำให้บ้านเมืองเจริญรุ่งเรืองแผ่ขยายอาณาเขตออกไปอย่างกว้างขวางและในพื้นที่พระนครภายในขอบเขตของแม่น้ำเจ้าพระยาและคลองผดุงกรุงเกษม ก็เต็มไปด้วยผู้คนที่ย้ายมาตั้งบ้านเรือน ทำมาหากินจนเต็มพื้นที่^๑ จึงทำให้ริมฝั่งแม่น้ำเจ้าพระยามีผู้คนสัญจรไปมาคับคั่ง และมีท่าเรือสำคัญปรากฏขึ้นสองฝั่งแม่น้ำเรียงรายจากตอนเหนือของพระนครลงมาตามจุดต่าง ๆ ดังนี้

ท่าวิสุทธิกษัตริย์ (๒๐) ตั้งอยู่ใกล้ปากคลองผดุงกรุงเกษมด้านเหนือ

ท่าเทเวศร์ (๒๑) ตั้งอยู่ถัดขึ้นไปจากท่าวัดสามพระยา

ท่าวัดดาวดึงษ์ (ฝั่งธนบุรี) (๒๒) ตั้งอยู่ตรงข้ามกับท่าเทเวศร์

ท่าพระอาทิตย์ (๒๓) ตั้งอยู่ใกล้ปากคลองบางลำภูขึ้นไปทางเหนือ (ติดกับองค์การ WHO)

ท่ารถไฟธนบุรี (ฝั่งธนบุรี) (๒๔) ตั้งอยู่ที่สถานีรถไฟบางกอกน้อย ตรงข้ามมหาวิทยาลัยธรรมศาสตร์

ท่าวัดอรุณ (ฝั่งธนบุรี) (๒๕) ตั้งอยู่ข้างวัดอรุณา

ท่าภูมิเงิน (ฝั่งธนบุรี) (๒๖) ตั้งอยู่ใกล้วัดกัลยา

ท่าสะพานพุทธ (๒๗) ตั้งอยู่ใกล้สะพานพุทธยอดฟ้า

ท่าคลองสาน (ฝั่งธนบุรี) (๒๘) ตั้งอยู่ตรงข้ามกับท่าสี่พระยา



^๑ เรื่องเดียวกัน, หน้า ๙๙

สะพาน

เพื่อให้การใช้ถนนและคลองเป็นไปได้อย่างสะดวกต่อเนื่องทั่วถึง จึงได้มีการสร้างสะพานเชื่อมระหว่างถนนสองฟากคลอง งานสร้างสะพานสมัยนั้นนับว่าเป็นงานก่อสร้างทางด้านการคมนาคมที่สำคัญมากงานหนึ่ง จึงมีการสร้างสะพานอย่างมั่นคงแข็งแรงและสวยงาม จัดเป็นประติมากรรมที่ประณีตสง่างาม^๑ นอกจากนี้ยังมีลักษณะพิเศษ คือโปรดเกล้าฯ ให้บำเพ็ญพระบรมราชกุศลสร้างสะพาน เนื่องในโอกาสเฉลิมพระชนมพรรษา ในแต่ละปีที่สร้าง เริ่มตั้งแต่ร.ศ. ๑๑๔ (ตรงกับ พ.ศ. ๒๔๓๙) เมื่อมีพระชนมายุ ๔๒ พรรษา ดังนั้นสะพานแรกจึงมีชื่อว่า “สะพานเฉลิม ๔๒” รวมทั้งหมดมีจำนวน ๑๕ สะพาน (ภายหลังตอนปลายรัชกาล จึงพระราชทานชื่อสะพาน “เฉลิม” ต่าง ๆ จนครบเพื่อให้ง่ายต่อการเรียกและจดจำ) สะพานชุดนี้ที่ปรากฏบนพื้นที่ของโครงการวิจัยศึกษา มีดังนี้คือ

สะพานเฉลิมศรี ๔๒ (๑๘) ข้ามคลองบางขุนพรหม ที่ถนนสามเสน

สะพานเฉลิมยศ ๔๕ (๒๒) ข้ามคลองวัดพิเรนทร์ ที่ถนนวรจักร

สะพานเฉลิมเวียง ๔๖ (๒๔) ข้ามคลองตรอกเต้า ที่ถนนเยาวราช

สะพานเฉลิมวัง ๔๗ (๑๑) ข้ามคลองสะพานถ่าน (คลองหลอดวัดราชบพิธ) ที่ถนนอนุสาวรีย์

สะพานเฉลิมกรุง ๔๘ (๒๓) ข้ามคลองวัดจักรวรรดิ ที่ถนนเจริญกรุง

สะพานเฉลิมพงษ์ ๕๑ (๑๐) ข้ามคลองสะพานถ่าน ที่ถนนเฟื่องนคร

สะพานเฉลิมพันธ์ ๕๓ (๒๕) ข้ามคลองวัดสามจีน ที่ถนนเจริญกรุง^๒

นอกจากสะพานชุด “เฉลิม” แล้วยังมีการสร้างสะพานอีกจำนวนมาก สะพานที่ปรากฏบนพื้นที่ภายในเขตกรุงรัตนโกสินทร์ ซึ่งเป็นบริเวณของโครงการวิจัยศึกษา มีดังนี้คือ


สะพานผ่านพิภพลีลา (๙) ข้ามคลองคูเมืองเดิม ตรงถนนราชดำเนินกลางบรรจบกับถนนราชดำเนินใน สร้างใน พ.ศ. ๒๔๕๗ โปรดเกล้าฯ ให้รื้อสะพานเดิมซึ่งเป็นสะพานโค้งโครงเหล็กลง เพื่อสร้างสะพานใหม่ให้รับกับสะพานมัทวานรังสรรค์

สะพานนรรัตนสถาน (๑๒) ข้ามคลองรอบกรุง ที่ถนนสามเสน (ไม่ทราบปีที่สร้าง)

สะพานผ่านฟ้าลีลาศ (๑๓) ข้ามคลองบางลำภู บริเวณถนนราชดำเนินกลางต่อกับถนนราชดำเนินนอก เข้าใจว่าคงก่อสร้างในระยะใกล้เคียงกัน แต่เนื่องจากตัวสะพานนี้อยู่ ณ จุดซึ่งเป็นทางแยกของถนนหลายสายจึงถูกแก้ไขดัดแปลงเพื่อความเหมาะสมหลายครั้ง จนความงามและสัดส่วนเดิมลดน้อยลงไปเป็นอันมากแต่หน่วยงานที่รับผิดชอบก็พยายาม เก็บรักษาส่วนประกอบเดิมไว้มากที่สุดเท่าที่จะทำได้

^๑ ปิยนาด บุนนาค และคณะ, *คลองในกรุงเทพฯ*, หน้า ๑๐๘

^๒ ศิริชัย นฤมิตรเรขการ, *สะพานกรุงเทพฯ*, หน้า ๓๘-๓๙



สะพานสมมตอมรมารต (๑๔) ข้ามคลองโอ่งอ่าง ที่ถนนบำรุงเมืองบริเวณประตูสำราญราษฎร์ สร้างใน พ.ศ. ๒๔๔๕ เดิมมีสะพานโครงเหล็กชกเลื่อนออกจากกัน ได้ตามแบบสะพานรูนเก่าซึ่งยังค้ำจนถึงมาตรการในการ ป้องกันเมืองโดยอาศัยคูเมืองอยู่ ต่อมาในสมัยรัชกาลที่ ๕ สะพานทรุดโทรมลงประกอบกับมีการตัดถนนบ้านบาตร ราวเหล็กของสะพานกีดขวางหัวถนนใหม่ จึงโปรดเกล้าฯ ให้ก่อสร้างสะพานใหม่

สะพานบ้านดอกไม้ (๑๕) ข้ามคลองบ้านดอกไม้ ที่ ถนนบ้านบาตร สร้างใน พ.ศ. ๒๔๔๔

สะพานรพีพัฒนาภาค (๑๖) ข้ามคลองรอบกรุง ที่ ถนนหลวง (ไม่ทราบปีที่สร้าง)

สะพานกาญจนาพันธ์ (๑๗) ข้ามคลองโอ่งอ่าง ที่ปลาย ถนนเขาวราช (ไม่ทราบปีที่สร้าง)

สะพานอากาศวิจิตร (๑๘) ข้ามคลองวัดสระเกศ ที่ ถนนดำรงรักษ์ สร้างใน พ.ศ. ๒๔๔๓

สะพานนริศดำรัส (๒๐) ข้ามคลองมหานาค ที่ถนน จักรพรรดิพงษ์ สร้างใน พ.ศ. ๒๔๕๓

สะพานโสมนัสนาครา (๒๑) ข้ามคลองวัดโสมนัส ที่ถนนจักรพรรดิพงษ์ ใกล้ถนนราชดำเนินกลาง สร้างใน พ.ศ. ๒๔๕๓

สะพานวิศสุกรรมณูมาณ (๒๗) ข้ามคลองผดุงกรุง- เกษมตรงมุมคุรุสภา สร้างใน พ.ศ. ๒๔๕๓


สะพานมัทวานรังสรรค์ (๒๘) ข้ามคลองผดุงกรุง- เกษม ที่ถนนราชดำเนินนอก สร้างใน พ.ศ. ๒๔๕๓ เนื่อง จากมีการตัดถนนราชดำเนินนอก ซึ่งเป็นถนนขนาดใหญ่ และสง่างาม จึงโปรดเกล้าฯ ให้สร้างสะพานให้สง่างามสม กับถนนสายนี้ขึ้น

สะพานเทวกรรมรังรักษ์ (๒๙) ข้ามคลองผดุงกรุงเกษม ที่ถนนนครสวรรค์ สร้างใน พ.ศ. ๒๔๕๔

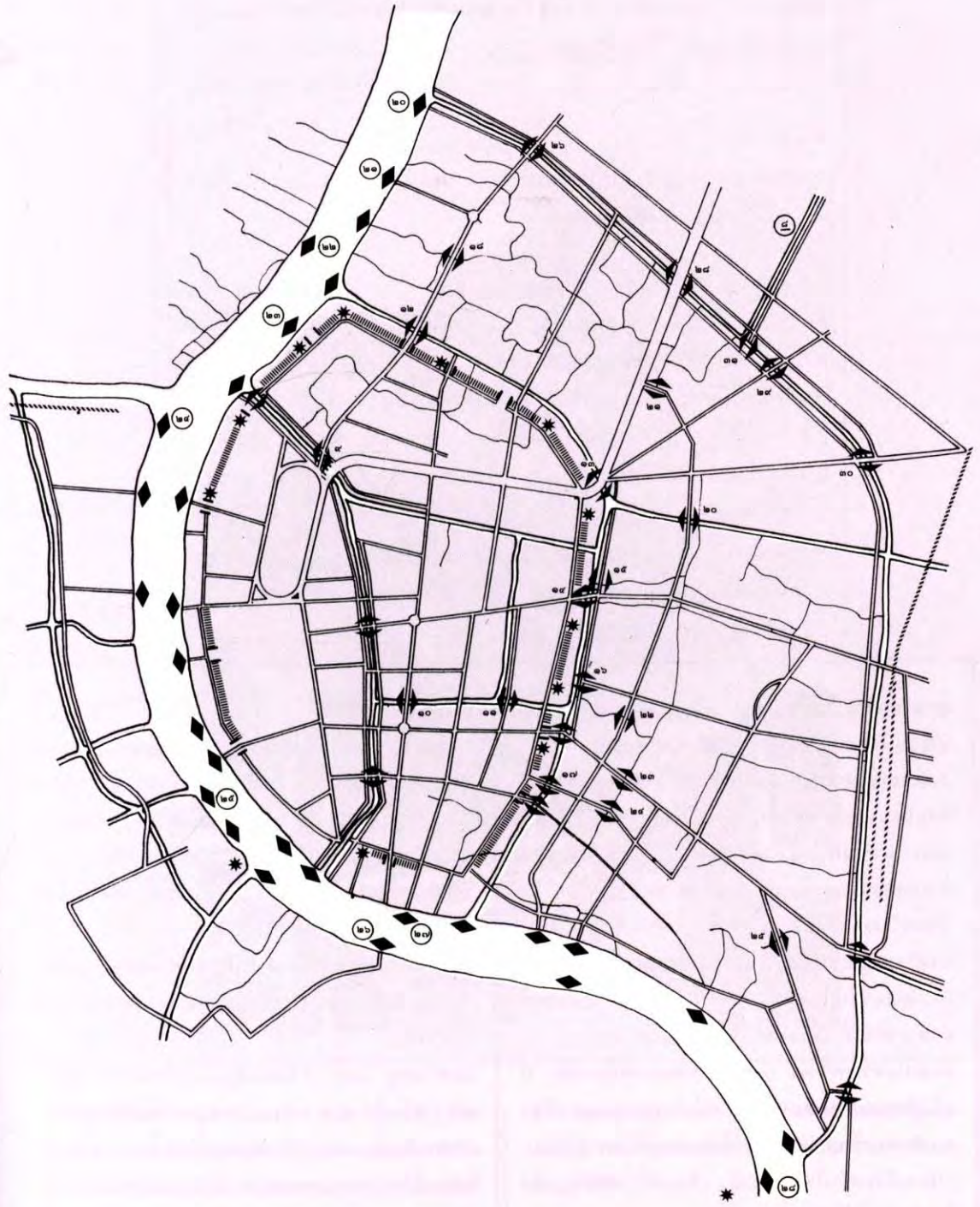
สะพานจตุรภักตวรรษฤกษ์ (สะพานขาว) (๓๐) ข้าม คลองผดุงกรุงเกษม ที่ถนนหลานหลวง (ไม่ทราบปีที่ สร้าง)

สะพานอริไทย (๓๑) ข้ามคลองเปรมประชากร ตรง ที่เชื่อมคลองกับผดุงกรุงเกษม (ไม่ทราบปีที่สร้าง)^๑

^๑ เรื่องเดียวกัน, หน้า ๗๐-๑๑๕



สะพานมหาจักรพรรดิ บ้านคลองเตย กรุงเทพมหานคร



เส้นทางสัญจรทางน้ำ สมัยพระบาทสมเด็จพระมงกุฎเกล้าเจ้าอยู่หัว (แผ่นที่ ๓.๑๙)

คลอง

นับตั้งแต่รัชกาลนี้เป็นต้นไป ไม่ปรากฏว่ามีการขุดคลองเพิ่มขึ้นอีก ในบริเวณพื้นที่กรุงรัตนโกสินทร์

สะพาน

แม้ว่าในรัชกาลนี้ ความสำคัญของคลองจะลดน้อยลงอย่างเห็นได้ชัด แต่ก็ยังมีคลองสำคัญหลายคลองคงอยู่ ความจำเป็นในการสร้างสะพานเพื่อประสานกับถนนที่สร้างใหม่หรือสร้างแทนที่สะพานเดิมซึ่งชำรุดทรุดโทรมลง โดยแก้ไขเปลี่ยนแปลงขนาดของสะพานให้สอดคล้องกับถนน จึงยังปรากฏต่อมาซึ่งในเรื่องการสร้างสะพานนี้ พระองค์ทรงสืบต่อการอุทิศพระราชทรัพย์สร้างสะพานเป็นสาธารณประโยชน์ ในโอกาสวันเฉลิมพระชนมพรรษาเช่นเดียวกับพระบิดา โดยสะพานที่สร้างเหล่านี้ มีคำว่า “เจริญ” นำหน้ามีด้วยกันทั้งสิ้น ๖ สะพาน ซึ่งอยู่ภายในเขตพื้นที่ศึกษาทั้งหมด (รวมทั้งฝั่งธนบุรีในบริเวณใกล้เคียง) คือ

สะพานเจริญรัช ๓๑ (๓๖) สร้างข้ามคลองคูเมืองเดิม บริเวณปากคลองตลาดสร้างเมื่อ พ.ศ. ๒๔๕๔

สะพานเจริญราษฎร์ ๓๒ (๓๙) ข้ามคลองมหานาค ที่ถนนกรุงเกษม สร้างใน พ.ศ. ๒๔๕๕

สะพานเจริญพาสณ์ ๓๓ (๔๑) (อยู่ฝั่งธนบุรี) สร้างข้ามคลองบางกอกใหญ่ที่ถนนอิสรภาพนับเป็นการเลือกทำเลสร้างสะพานสำคัญที่แตกต่างไปจากเดิม โดยสร้างทางฝั่งธนบุรีแทนฝั่งพระนคร ด้วยเหตุผลที่ว่าชุมชนในจังหวัดธนบุรีนั้น มีขนาดใหญ่ขึ้นมาแล้ว แต่ยังขาดสะพานที่จะเชื่อมโยงติดต่อกันโดยสะดวก

สะพานเจริญศรี ๓๔ (๓๓) ข้ามคลองคูเมืองเดิม ที่หน้าวัดบูรณศิริมาตยาราม สร้างใน พ.ศ. ๒๔๕๗ เนื่องมาจากสะพานข้ามคลองคูเมืองทั้งหลาย ได้รับการเปลี่ยนแปลงแก้ไขสร้างใหม่หมดแล้ว เว้นแต่ที่นั่นแห่งเดียว จึงโปรดเกล้าให้สร้างสะพานนี้ขึ้น

สะพานเจริญทัศน์ ๓๕ (๓๗) ข้ามคลองวัดสุทัศน์ ที่ถนนบำรุงเมือง สร้างใน พ.ศ. ๒๔๕๘ สร้างแทนสะพาน

เก่าที่ชำรุดลง

สะพานเจริญสวัสดิ ๓๖ (๓๖) ข้ามคลองผดุงกรุงเกษมที่ถนนพระราม ๔ หน้าหัวลำโพงสร้างใน พ.ศ. ๒๔๕๙ แทนสะพานสุประดิษฐ์ เพื่อให้เป็นสะพานที่แข็งแรงถาวรและเพื่อแก้ไขปัญหาการจราจรติดขัด นอกจากนี้มีสะพานอื่น ๆ ซึ่งสร้างขึ้นในรัชสมัยนี้อีก เช่น

สะพานช้างโรงสี ข้ามคลองคูเมืองเดิม ที่ถนนบำรุงเมือง สร้างใน พ.ศ. ๒๔๕๕ แทนที่สะพานเดิมที่สร้างตั้งแต่สมัยรัชกาลที่ ๑

สะพานหมี (๓๔) ข้ามคลองคูเมืองเดิมหน้าวัดราชประดิษฐ์ สร้างใน พ.ศ. ๒๔๕๗ แทนสะพานไม้ที่มีอยู่เดิม


สะพานมอญ (๓๕) ข้ามคลองคูเมืองเดิม หลังวัดราชบพิธ สร้างแทนสะพานเดิม (ไม้ทราบปีที่สร้าง)

สะพานอุบลรัตน์ ข้ามคลองคูเมืองเดิม ปลายถนนบ้านหม้อ สร้างใน พ.ศ. ๒๔๕๗ เพื่อแทนสะพานข้างบ้านหม้อเดิม และเป็นที่ระลึกแก่พระองค์เจ้าอุบลรัตน์นารีนาถ

นอกจากนี้ในช่วงปลายสมัยรัชกาลที่ ๕ ก่อนสวรรคต ได้พระราชทานพระราชทรัพย์ เพื่อสร้างสะพานชุด “เฉลิม” ไว้อีก จำนวน ๒ สะพาน ซึ่งการก่อสร้างแล้วเสร็จในสมัยรัชกาลที่ ๖ นี้ มีสะพานที่สร้างในเขตพื้นที่ของโครงการศึกษา จำนวน ๑ สะพานคือ



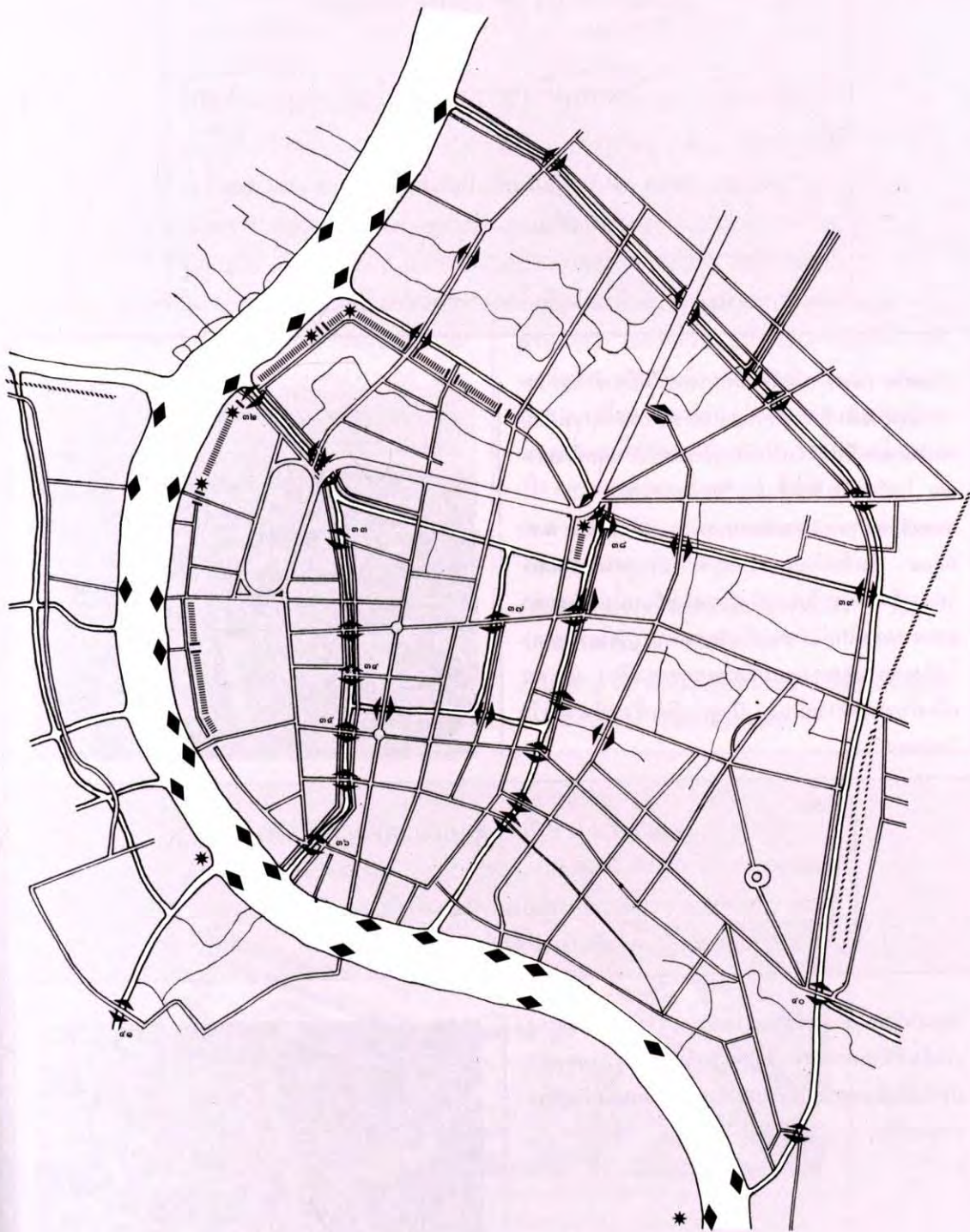
สะพานวิบูลย์



สะพานมหาดไทยอุทิศ (๓๘) (สะพานร้องไห้) ข้ามคลองมหานาค ที่ถนนบริพัตรใกล้สะพานผ่านฟ้าฯ สร้างเพื่อแสดงความอาลัยถึงกรมพระยาดำรงฯ ในโอกาสที่พ้นจากตำแหน่งเสนาบดีมหาดไทย

สะพานเฉลิมสวรรค์ ๕๘ (๓๒) สร้างข้ามคลองคูเมืองเดิมบริเวณปากคลองโรงไหมเชื่อมกับถนนเจ้าฟ้าและถนนราชินี^๑

^๑ เรื่องเดียวกัน, หน้า ๑๑๖



เส้นทางสัญจรทางบก (ถนน)

ถนนในสมัยพระบาทสมเด็จพระจอมเกล้าเจ้าอยู่หัว (แผน ที่ ๓.๒๐)

ถนนสายแรก ๆ ที่เริ่มปรากฏขึ้นในระยะต้นที่เป็นผลมาจากความพยายามที่จะปรับปรุงประเทศท่ามกลางอิทธิพลบีบบังคับของชาวต่างชาติ โดยทางอ้อม เห็นได้จากถนนสองสายแรกที่ตัดขึ้นในรัชกาลนี้ คือ ถนนตรง และถนนเจริญกรุง ซึ่งล้วนเริ่มขึ้นโดยชาวต่างชาติเป็นผู้ขอให้ตัด

ถนนตรง (๑๗) นับเป็นเส้นทางใหม่สู่เมืองด้านตะวันออก มีจุดเริ่มต้นที่ปากตะวันออกของคลองผดุงกรุงเกษม ตรงหน้าสถานีหัวลำโพงในปัจจุบันและไปสิ้นสุดที่คลอง-

เตย ในปัจจุบันเรียกชื่อว่า “ถนนพระราม ๔” ถนนเจริญกรุง (ตอนนอก) (๑๘) สร้างเมื่อ พ.ศ. ๒๔๐๔ เริ่มต้นที่คลองรอบกรุงตรงประตูสามยอดออกไปทางด้านทิศตะวันออกถึงถนนตรงเส้นหนึ่ง และตัดแยกจากถนนใหม่ในที่จุดเหนือวัดสามจีน (วัดไตรมิตรฯ) ไปถึงคลองผดุงกรุงเกษมที่สะพานพิทยเสถียร และต่อเนื่องไปจนถึงดาวทอง ปัจจุบันมีอีกชื่อหนึ่งเรียกว่า “ถนนตก”



เมื่อมีถนนใหม่เกิดขึ้น ๒ สาย แต่เป็นถนนที่อยู่ห่างไกลจากพระบรมมหาราชวังซึ่งยังคงเป็นศูนย์กลางของเมือง และค่อนข้างห่างไกลจากชุมชน การใช้ประโยชน์จึงมีน้อยตราบนั้นพระองค์จึงโปรดเกล้าฯ ให้ตัดถนนขึ้นอีก ๓ สายโดยเลือกใช้เส้นทางที่มีอยู่เดิมคือ

ถนนเจริญกรุง (ตอนใน) (๑๙) สร้างในพ.ศ. ๒๔๐๕ เริ่มต้นที่ท้ายพระบรมมหาราชวังต่อกับวัดพระเชตุพนฯ ตรงไปยังประตูสามยอด และเชื่อมต่อกับถนนเจริญกรุง (ตอนนอก)



ต่อมาในพ.ศ. ๒๔๐๕ พระบาทสมเด็จพระจอมเกล้าเจ้าอยู่หัวโปรดเกล้าฯ ให้เจ้าพระยาอมราช (ครุฑ) เป็นแม่กองขยายถนนประตูสามยอด และตัดใหม่บ้าง ทำเป็นถนนกว้าง ๔ วา โดยมีระยะทางยาว ๒๕ เส้น ๑๐ วา ๓ ศอก เริ่มตั้งแต่มุมวัดพระเชตุพนฯ ไปออกประตูสามยอด (บางครั้งเรียกว่า “ประตูสะพานเหล็ก”) ต่อกับถนนเจริญกรุง ตอนนอกกำแพงเมืองเป็นถนนเจริญกรุงตอนใน ลีนค่าก่อสร้างถมดินทำถนนและทำท่อระบายน้ำ ๒ ข้างถนนเป็นเงิน ๑๙,๗๐๐ บาท^๑

ถนนบำรุงเมือง(ถนนเสาชิงช้าเดิม) (๒๐) สร้างใน พ.ศ. ๒๔๐๖ แล้วเสร็จใน พ.ศ. ๒๔๐๗ เริ่มตั้งแต่บริเวณสนามไชย ผ่านเสาชิงช้าไปจนถึงประตูสำราญราษฎร์ และต่อออกไปจนถึงพระราชวังปทุมวัน(วัดสระปทุมในปัจจุบัน) มีระยะทางยาว ๒๙ เส้น ๑๔ วา ๓ ศอก ลีนเงินค่าก่อสร้างพูนดินถมถนนและก่อสร้างเป็นเงิน ๑๕,๐๙๒^๒

ถนนเฟื่องนคร (ถนนบ้านตะนาวเดิม) (๒๑) สร้างใน พ.ศ. ๒๔๐๖ แล้วเสร็จใน พ.ศ. ๒๔๐๗ เริ่มจากกำแพงเมืองด้านใต้ บริเวณใต้ปากคลองตลาดผ่านบ้านหม้อ วัดมเหยงคณ์ไปจดกำแพงเมืองด้านเหนือที่วัดบวรนิเวศ ถนนนี้มีความยาว ๕๐ เส้น กว้าง ๑๐ ศอก (แคบกว่าถนนบำรุงเมือง) โดยเริ่มจากกำแพงเมืองด้านใต้ผ่านบ้านหม้อ

บ้านญวนตัดกับถนนเจริญกรุงเป็นสี่แพร่ง เรียกว่า “สี่กั๊กพระยาศรี” และตัดกับถนนบำรุงเมือง เรียกว่า “สี่กั๊กเสาชิงช้า” ผ่านวัดมเหยงคณ์พารามโรงเลี้ยงวัว ปัจจุบันเรียกว่า “สี่แยกคอกวัว” ผ่านสวนหลวงไปจดกำแพงเมืองด้านเหนือที่วัดบวรนิเวศ^๓ บางครั้งนิยมเรียกถนนเฟื่องนครตามชื่อย่านช่วงต่าง ๆ ที่ผ่าน คือ

ช่วงตั้งแต่วัดบวรนิเวศถึงสะพานข้ามวัดมเหยงคณ์ เรียกว่า “ถนนคอกวัว”

ส่วนล่างลงมาจนถึงถนนสี่แยกบำรุงเมือง เรียกว่า “ถนนบ้านตะนาว” ตามชื่อเดิม

ช่วงสุดท้าย คือ ตั้งแต่สี่แยกถนนบำรุงเมืองกำแพงเมืองด้านใต้ เรียกว่า “ถนนเฟื่องนคร” ^๔

การก่อสร้างถนนทั้งหมดในสมัยรัชกาลที่ ๔ ได้สำเร็จเรียบร้อยเมื่อ พ.ศ. ๒๔๐๗ เมื่อทรงพระราชทานนามถนนแล้วได้โปรดเกล้าฯ ให้มีการฉลองถนนที่หน้าพระที่นั่งไชยชุมพลถึง ๓ วัน



ถนนเฟื่องนครตัดกับถนนบำรุงเมือง ที่สี่กั๊กพระยาศรี

^๑ นิจ วิทยุธีระนันท์ และคณะ, “ถนน”: วิวัฒนาการในรอบ ๒๐๐ ปี..., หน้า ๑๔

^๒ เรื่องเดียวกัน, หน้า ๑๙

^๓ เรื่องเดียวกัน, หน้า ๑๙

^๔ สำนักงานปลัด กทม. อาคารที่มีคุณค่าทางประวัติศาสตร์สถาปัตยกรรม..... หน้า ๒๐

สมัยรัชกาลที่ ๔ (พ.ศ. ๒๓๙๔-๒๔๑๑)

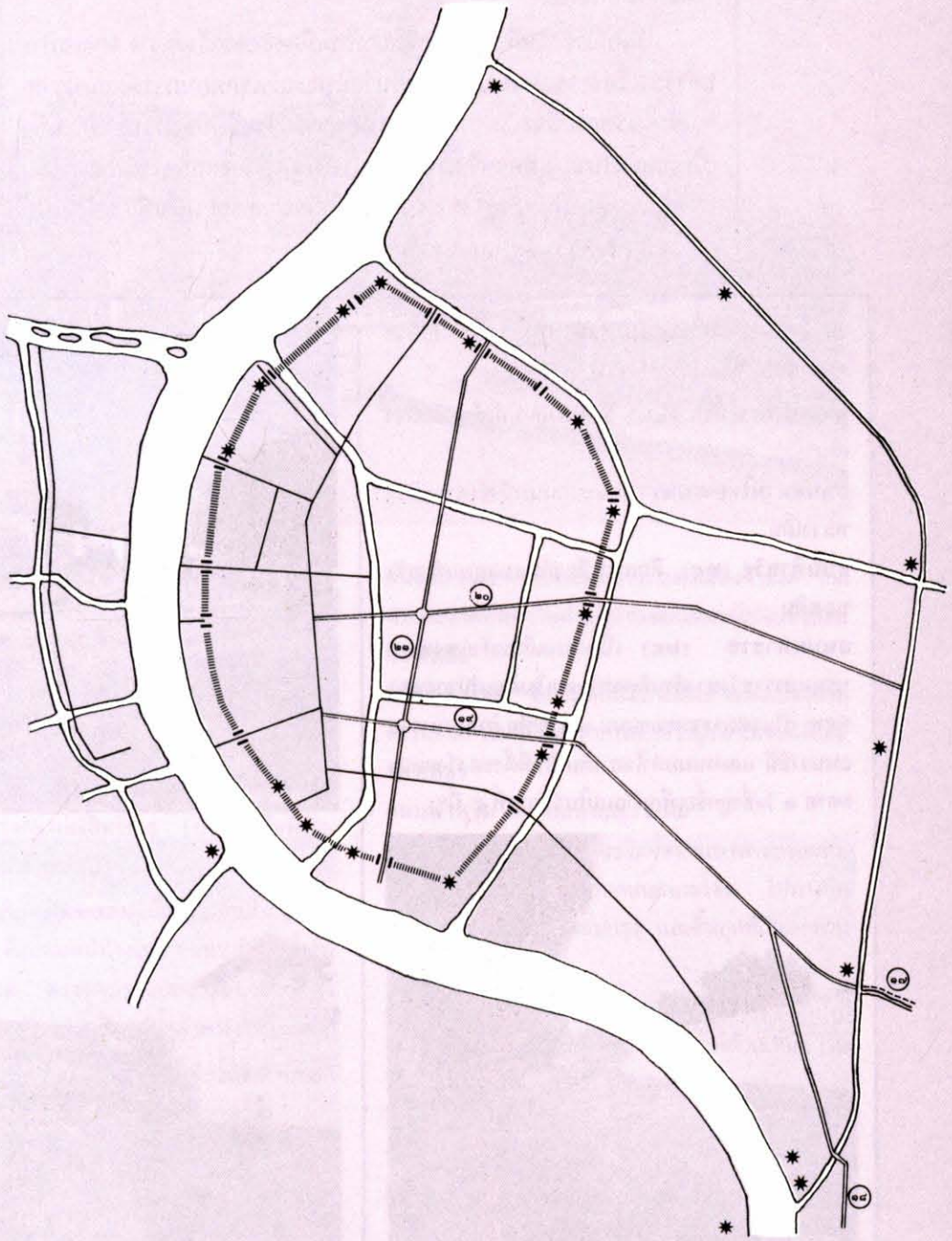
แผนที่ ๓.๒๐

แสดง เส้นทางสัญจรทางบก

เส้นทางสัญจรทางบกใหม่ในสมัยรัชกาลที่ ๔
(เริ่มยุคถนนมาตรฐานตะวันตก)

- ๑๗) ถนนตรง (ถนนพระราม ๔)
- ๑๘) ถนนเจริญกรุง (ตอนนอก) หรือถนนตก
- ๑๙) ถนนเจริญกรุง (ตอนใน)
- ๒๐) ถนนบำรุงเมือง
- ๒๑) ถนนเฟื่องนคร

- * ป้อม
- ⋮ | ⋮ ประตูเมือง
- ⋮⋮⋮⋮⋮ กำแพง
- ทางเดินเดิม
- == ถนนใหม่



ถนนในสมัยพระบาทสมเด็จพระจุลจอมเกล้าเจ้าอยู่หัว (แผนที่ ๓.๒๑)

ในสมัยรัชกาลที่ ๕ มีการพัฒนาบ้านเมืองอย่างกว้างขวาง โดยเฉพาะอย่างยิ่งเรื่อง การตัดถนน การพัฒนาถนนระยะแรกก่อนการตัดถนนราชดำเนินในรัชกาลนี้จะเริ่มจากพระบรมมหาราชวังหรือบริเวณใกล้เคียง ซึ่งเป็นเขตชั้นในของเมืองหรือภายในกำแพงเมืองส่วนใหญ่จะยึดถือแนวเส้นทางสัญจรเดิมเป็นหลัก และบางแห่งก็เกิดจากการยุบพื้นที่วังสร้างเป็นถนนจากนั้นจึงเริ่มตัดต่อออกสู่เขตรอบนอกคือ


๑. ถนนรอบพระบรมมหาราชวัง ประกอบด้วย ถนนหลายสายได้แก่

ถนนหน้าพระลาน (๒๒) คือแนวถนนทำข้างวังหลวง เดิม

ถนนสนามไชย (๒๓) คือแนวถนนหน้าจักรวรรดิวังหลวงเดิม

ถนนท้ายวัง (๒๔) คือแนวเดียวกับแนวถนนท้ายวังของเดิม

ถนนมหาราช (๒๕) เป็นถนนเลียบบกำแพงพระบรมมหาราชวังทางด้านทิศตะวันตกเริ่มตั้งแต่ปากคลองตลาด เป็นจุดบรรจบของถนน ๓ สาย คือ ถนนมหาราช ถนนราชินี และถนนมหาไชย เดิมเป็นที่ตั้งของวังคลองตลาด ๒ วังซึ่งถูกรื้อเพื่อทำถนนในรัชกาลที่ ๕ นี้^๑



^๑ ม.ร.ว. แฉ่งน้อย คักดีศรี และคณะ, พระราชวังและวังในกรุงเทพฯ, หน้า ๒๙๙



ถนนเลียบบคลองคูเมืองเดิม

๒. ถนนภายในเขตกำแพงเมืองเดิม ประกอบด้วย ถนนต่อไปนี้

ถนนเจ้าฟ้า เริ่มต้นที่ถนนพระอาทิตย์เลียบบคลองโรงไหม ทางด้านเหนือไปสิ้นสุดที่ถนนจักรพงษ์ เดิมเป็นอาณาเขต บริเวณพระราชวังบวร ของพระบาทสมเด็จพระปิ่นเกล้าเจ้าอยู่หัว ตัดเป็นถนนเมื่อเริ่มใช้พื้นที่บริเวณนี้เป็นสถานที่ราชการ เช่น โรงกษาปณ์สิทธิการ (ปัจจุบันคือพิพิธภัณฑ์สถานแห่งชาติหอคีย์ศิลป์)

ถนนราชินี คือถนนเลียบบคลองคูเมืองเดิมด้านใน มีถนนอยู่เดิมบางส่วน คือถนนหน้าโรงไหม ถนนราชินีจะตั้งต้นที่ปากคลองตลาด ตรงจุดบรรจบของถนน ๓ สายดังกล่าวเลียบบริมคลองขึ้นไปจนถึง แม่น้ำเจ้าพระยาด้านเหนือ

ถนนอัษฎางค์ คือถนนเลียบบคลองคูเมืองเดิมด้านนอก เริ่มต้นตั้งแต่ปากคลองตลาดไปจนถึงถนนบุญศิริ

ถนนจักรพงษ์ คือถนนสะพานเสี้ยวเดิม เริ่มต้นที่คลองโรงไหมเชิงสะพานเสี้ยวขึ้นไปทางเหนือ บรรจบกับถนนสามเสน

ถนนพระอาทิตย์ คือถนนเลียบบกำแพงเมืองด้านเหนือ เริ่มต้นตั้งแต่ปากคลองโรงไหมไปจนถึงป้อมพระสุเมรุ

ถนนจักรเพชร คือถนนเลียบบกำแพงเมืองด้านใต้ ใกล้ปากคลองตลาด เริ่มตั้งแต่ปากคลองตลาดไปจนถึงป้อมจักรเพชร

ถนนมหาไชย คือถนนที่มีแนวเลียบบกำแพงเมืองด้านตะวันออก เริ่มที่ป้อมมหากาฬผ่านวังบูรพาไปจนถึงป้อมจักรเพชร

ถนนพหลุ์ คือถนนบ้านญวนเดิม

ถนนบำรุงเมือง คือแนวเดิมเริ่มจากกำแพงพระบรมมหาราชวังด้านตะวันออกตัดกับถนนสนามไชย ไปทางทิศตะวันออกจนถึงคลองรอบกรุง และสิ้นสุดที่เชิงสะพานกษัตริย์ศึกในปัจจุบัน

ถนนเฟื่องนคร ตามเส้นแนวเดิม

ถนนพระสุเมรุ คือถนนเลียบบกำแพงเมืองด้านเหนือ เริ่มตั้งแต่ป้อมพระสุเมรุ จนถึงป้อมมหากาฬ

ถนนข้าวสาร คือแนวถนนขวาง จากถนนจักรพงษ์ลงมาถึงถนนเฟื่องนคร

ถนนบ้านดินสอ เริ่มตั้งแต่น้ำวัดสุทัศน์ ขึ้นไปถึงริมวัดรังษี

ถนนตีทอง คือถนนข้างวัดสุทัศน์ ลงไปบรรจบกับถนนพหลุ์

๓. ถนนในเขตรอบนอกคลองรอบกรุง ประกอบด้วยถนนดังต่อไปนี้ คือ

ถนนสามเสน ต่อกับแนวถนนจักรพงษ์ ขึ้นไปทางด้านเหนือ นับเป็นเส้นทางบ่งชี้ทางเหนือของพระนครสายแรก และเมื่อมีการสร้างพระราชวังดุสิต เพื่อเปิดพื้นที่การพัฒนาเมืองด้านเหนือ ทรงใช้ถนนสามเสนเป็นเส้นทางเสด็จฯ ภายหลังจึงเริ่มตัดถนนราชดำเนินนอกจากพระราชวังดุสิตเข้ามาสู่ถนนราชดำเนินกลางและในตามลำดับ

ถนนกรุงเกษม คือถนนเลียบบริคคลองผดุงกรุงเกษมด้านใน เริ่มต้นตั้งแต่ปากคลองผดุงกรุงเกษมทางด้านเหนือเลียบบริคคลองมาจนถึงเชิงสะพานพิทยเสถียร ซึ่งจะข้ามไปยังหัวลำโพง ถนนเส้นนี้นับเป็นตัวอย่างหนึ่งของการขุดคลองและสร้างถนนขนานข้าง

ถนนลูกหลวง คือถนนเลียบบริคคลองผดุงกรุงเกษมด้านนอก เริ่มต้นตั้งแต่ปากคลองผดุงกรุงเกษมเลียบบริคคลองจนบรรจบกับ (ถนนสนามควาย หรือ ถนนนางเลิ้ง)

ถนนสนามควาย หรือถนนนางเลิ้ง ปัจจุบันเรียกว่า ถนนนครสวรรค์ เริ่มตั้งแต่ประตูพยุหะคีรี (ข้างป้อมมหากาฬ) ไปจนถึงถนนพิษณุโลก

ถนนจักรพรรดิพงษ์ สมัยนี้เรียกว่าถนนยุพราช หรือถนนวรจักรในปัจจุบัน เป็นแนวถนนโค้งขนานไปกับแนวคลองรอบกรุง เริ่มต้นที่ถนนนครสวรรค์ไปจนถึงถนนเยาวราช

ถนนบริพัตร เป็นแนวถนนเลียบบริคคลองรอบกรุงด้านนอก เริ่มตั้งแต่ถนนนครสวรรค์เลียบบริคคลองมาจนถึงถนนเจริญกรุง

ถนนหลวง เป็นถนนแบ่งกลางพื้นที่ระหว่างถนนเจริญกรุงและถนนบำรุงเมือง เริ่มตั้งแต่ถนนบริพัตร ตรงออกไปถึงถนนกรุงเกษมหน้าวัดเทพศิรินทร์

ถนนพลับพลาไชย เป็นถนนเชื่อมระหว่างถนนเจริญกรุงและถนนบำรุงเมือง ตัดกับถนนหลวงบริเวณห้าแยกพลับพลาไชยปัจจุบัน

ถนนยุพราช (ถนนเยาวราช) เป็นถนนที่สร้างใกล้เคียงกับถนนสามเสนเดิม เนื่องจากไม่อาจขยายถนนสามเสนได้ เพราะเป็นย่านพาณิชย์กรรมที่สำคัญ ราคาที่ดินจึงสูงไม่คุ้มที่จะลงทุน จึงทำการสร้างถนนสายใหม่ขนาดใหญ่เคียงคู่กันไปเลย แต่เนื่องจากการตัดถนนอ้อมบ้านผู้มีฐานะดีรำววย แนวถนนจึงคดเคี้ยวไม่ตัดตรงเหมือนถนนเส้นอื่น ในช่วงแรกถนนยุพราชเริ่มต้นตั้งแต่ถนนมหาไชยหน้าวังบูรพา ไปสิ้นสุดที่ถนนราชวงศ์เท่านั้น

ถนนราชวงศ์ เป็นถนนที่ตัดมาจากแม่น้ำเจ้าพระยา ที่ทำนาราชวงศ์ต่อไปจนถึงถนนเจริญกรุง

ถนนอนุวงศ์และ ทรวงวด คือถนนที่ตัดเลียบบริคแม่น้ำเจ้าพระยา เริ่มต้นที่ปากคลองโอ่งอ่าง ไปจนถึงถนนเจริญกรุง



๔. ถนนทางฝั่งธนบุรี

ในสมัยนี้เริ่มมีความสนใจการพัฒนาพื้นที่ทางฝั่งธนบุรีเพิ่มขึ้น เห็นได้จากมีการตัดถนนทางฝั่งธนบุรีขึ้นด้วยถนนที่สำคัญคือ

ถนนอรุณอมรินทร์ เป็นแนวถนนเลียบบคลองคูเมืองเดิมฝั่งธนบุรีเดิม

ถนนอิสรภาพ คือแนวถนนวงนอกที่ขนานไปกับคลองคูเมืองเดิมฝั่งธนบุรี

๕. ถนนเชื่อมต่อระหว่างพระราชวังดุสิตกับพระบรมมหาราชวัง (ถนนราชดำเนิน)

การเสด็จและการสัญจรไปมาระหว่างพระบรมมหาราชวังและพระราชวังดุสิตในระยะแรกใช้เส้นทางถนนสามเสนต่อมาจึงโปรดเกล้าฯ ให้สร้างถนนราชดำเนินขึ้นใน พ.ศ. ๒๔๕๒ เพื่อเป็นเส้นทางเสด็จพระราชดำเนินที่กว้างขวางและสง่างาม ตามแบบฉบับที่ได้ทอดพระเนตรมาจากยุโรป โดยมีจุดเริ่มต้นจากพระราชวังดุสิตมาจนถึงพระบรมมหาราชวัง แบ่งเป็น ๓ ตอนคือ

ถนนราชดำเนินนอก (๖๓) ตั้งแต่หน้าพระที่นั่งอนันตสมาคมพระราชวังดุสิต ตรงมายังประตูพยุหติบาต เนื่องจากแนวถนนมีป้อมท่าลายปรปักษ์ที่สร้างในสมัยรัชกาลที่ ๔ กีดขวางอยู่จึงรื้อป้อมลงและเอาอิฐมาใช้ในสวนดุสิต

ถนนราชดำเนินกลาง (๖๒) เริ่มต้นต่อมาจากถนนราชดำเนินนอก ที่เชิงสะพานผ่านฟ้าลีลาศ หักเลี้ยวขึ้นมาจนถึงเชิงสะพานผ่านพิภพลีลา

ถนนราชดำเนินใน (๖๑) ต่อมาจากถนนราชดำเนินกลาง หักเลี้ยวมาตามแนวท้องสนามหลวง จนถึงมุมพระบรมมหาราชวังที่ป้อมเสด็จจักร เป็นจุดบรรจบของถนน ๓ สายคือ ถนนหน้าพระลาน ถนนราชดำเนิน และถนนสนามไชย

๖. ถนนที่ตั้งขึ้นในช่วงปลายรัชกาล

หลังจากตัดถนนราชดำเนินแล้ว ยังมีการตัดถนนอื่นเพิ่มเติมอีกคือ (แผนที่ ๓.๒๒)

ถนนหลานหลวง (๖๔) เริ่มตั้งแต่เชิงสะพานผ่านฟ้าลีลาศนอกคลองรอบกรุง ตัดตรงไปยังคลองผดุงกรุงเกษมจนบรรจบกับถนนพิษณุโลก

ถนนพิษณุโลก (๖๕) ตั้งต้นจากถนนสามเสนตอนนอกคลองผดุงกรุงเกษม ผ่านลงมาตัดกับถนนราชดำเนินนอกคลองเปรมประชากร ถนนนครสวรรค์ และสิ้นสุดที่ปลายถนนหลานหลวง

ถนนตรีเพชร (๖๖) เป็นถนนภายในพระนครเดิม ต่อจากถนนตีทองมายังแม่น้ำเจ้าพระยา ปัจจุบันเป็นเชิงสะพานพุทธฝั่งพระนคร

ถนนจักรวรรดิ (๖๗) เป็นถนนภายในเขตคลองผดุงกรุงเกษม ต่อจากถนนวรจักรออกแม่น้ำเจ้าพระยา

ถนนตำรวจรั้ว แยกจากถนนราชดำเนินนอกเลียบบคลองมหานาคและวกไปออกถนนหลานหลวง

ถนนราชสุขุม (๗๐) เป็นถนนเชื่อมระหว่างถนนวรจักรกับถนนพลับพลาไชย

ถนนเสือป่า (๗๑) เชื่อมระหว่างถนนเจริญกรุง กับถนนหลวง

ถนนไมตรีจิตต์ (๗๒) เชื่อมระหว่างถนนพลับพลาไชยกับถนนหลวง ลงมายังถนนกรุงเกษม บริเวณเชิงสะพานเจริญสวัสดิ์

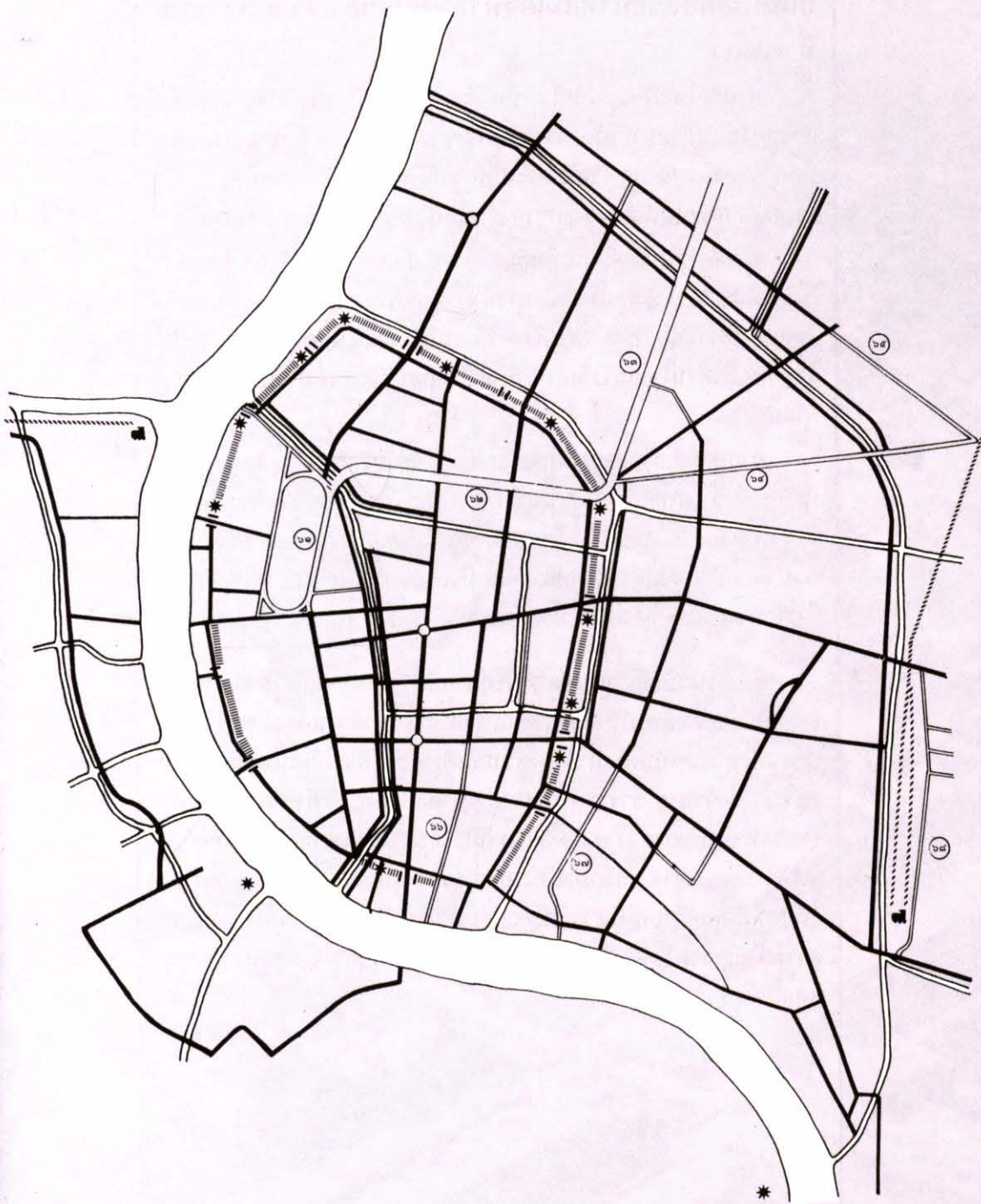
ถนนเยาวราช (๗๓) ส่วนที่ตัดต่อจากช่วงที่ตัดไว้เดิม ลงมาถึงถนนเจริญกรุง

ถนนทรงสวัสดิ์ (๗๔) เชื่อมถนนทรงวาดบริเวณริมแม่น้ำเจ้าพระยา กับถนนเจริญกรุง

หมายเหตุ

แม้จะมีการตัดถนนขึ้นมากมายในสมัยรัชกาลที่ ๕ นี้ แต่รายละเอียดจากหลักฐานทางประวัติศาสตร์ว่า ถนนเส้นสำคัญที่สร้างขึ้นในรัชกาลนี้ ๖ สายคือ ถนนราชดำเนิน ถนนสนามไชย ถนนบำรุงเมือง ถนนเจริญกรุง ถนนเพ็ญนคร และถนนจักรพงษ์-สามเสน





ถนนในสมัยพระบาทสมเด็จพระมงกุฎเกล้าเจ้าอยู่หัว (แผนที่ ๓.๒๓)

สำหรับในสมัยรัชกาลที่ ๖ นั้น ส่วนใหญ่จะเป็นการเสริมความแข็งแรงของถนนด้วยการรื้ออาคารเก่าต่าง ๆ เพื่อใช้ถมถนน ส่วนถนนที่ตัดเชื่อมกับถนนใหญ่ส่วนมากจะอยู่ทางแถบพระนครทางตอนใต้ ซึ่งขยายแนวออกถึงถนนเจริญกรุงจึงเกิดถนนสายสั้น ๆ ขึ้นหลายสายคือ

จากสภาพการตัดถนนเพิ่มขึ้นในบริเวณแถบนี้ ทำให้สันนิษฐานได้ว่าเมืองได้มีการเจริญเติบโตลงมาทางด้านใต้ และจากแหล่งชุมชนขนาดใหญ่ของชาวจีนบริเวณ “สำเพ็ง” ได้ขยายตัวลึกเข้าไปจากลำน้ำเจ้าพระยาทุกที ซึ่งส่วนใหญ่ชาวจีนเหล่านี้จะประกอบกิจการประเภทพาณิชย์กรรม

จากสถิติเรื่องจดทะเบียนและรถยนต์ สมัยรัชกาลที่ ๕ และรัชกาลที่ ๖^๑ ระบุว่าใน พ.ศ. ๒๔๔๙ ซึ่งเป็นช่วงปลายรัชกาลที่ ๕ เรือจดทะเบียนจำนวน ๒,๒๔๔๒ ลำ และมีรถยนต์จดทะเบียนจำนวน ๒๕๑ คันส่วนใน พ.ศ. ๒๔๕๔ ซึ่งเป็นช่วงต้นรัชกาลที่ ๖ มีรถยนต์จำนวน ๖๒๒ หลัง มีรถรับจ้างจำนวน ๓๔๗ หลัง และมีรถลากชั้น ๑ จำนวน ๒,๖๙๘ หลัง

◆ แม้ว่าในสมัยนี้มีถนนตัดใหม่ไม่มากนัก แต่จากสถิติดังกล่าวพบว่าจำนวนรถยนต์จดทะเบียนทวีจำนวนขึ้นกว่า ๒ เท่าตัว แสดงถึงว่าในสมัยรัชกาลที่ ๕ นั้น เส้นทางน้ำยังคงความสำคัญอยู่ ผู้ที่จะใช้เส้นทางบกจำกัดอยู่ในกลุ่มเจ้านาย ข้าราชการ ชาวต่างชาติและคหบดีเท่านั้น จนถึงสมัยรัชกาลที่ ๖ เพียงช่วง ๒-๓ ปีแรก ก็มีรถยนต์ รถรับจ้าง และรถลาก รถไฟฟ้า รถราง ต่าง ๆ เข้ามาอำนวยความสะดวกแก่ประชาชนมากขึ้น ทำให้การใช้เส้นทางบกทวีความสำคัญขึ้น เพราะใช้งานได้และเส้นทางน้ำลดความสำคัญลงไปโดยปริยาย เพราะรัฐเองก็ไม่ได้เอาใจใส่ดูแล ขุดลอก คูคลองอีกต่อไป

^๑ ปิยนาด บุณนาค และคณะ, *คลองในกรุงเทพฯ*, หน้า ๑๒๐ และ ๑๒๖



วัดศาลาลอยกลางและถนนบำรุงเมือง ตัดกันที่ถนนสุขุมวิท



บทที่ ๔

ตำแหน่งที่ตั้งขององค์ประกอบเมืองสมัย รัชกาลที่ ๗ - รัชกาลที่ ๙



หลังจากสิ้นสุดสงครามโลกครั้งที่ ๑ ความเจริญทางวัตถุต่าง ๆ จากประเทศในยุโรปและสหรัฐอเมริกาถูกถ่ายทอดมาสู่ประเทศไทยทำให้รูปแบบของการดำรงชีวิตของชาวไทยเปลี่ยนแปลง ก้าวตามแบบอย่างของชาวโลกตะวันตกมากขึ้นทุกที ทั้งนี้เป็นผลให้มีความพยายามเปลี่ยนแปลงรูปแบบของเมือง บ้านเรือนที่อยู่อาศัย ตลอดจนวัฒนธรรมประเพณีของชุมชนตามไปด้วย



ป้อมมหากาฬที่การอนุรักษ์

ในด้านของเมืองนั้น กำแพงเมืองและป้อมปราการต่าง ๆ ซึ่งได้ถูกรื้อลงเป็นส่วนใหญ่แล้วได้มีการรื้อถอนต่อไปอีก โดยเฉพาะกำแพงเมืองบริเวณตั้งแต่ใต้ท่าช้างวังหน้าจนถึงป้อมพระสุเมรุ ได้ทำการรื้อลงเพื่อขยายถนนพระอาทิตย์ เดิมนั้นถนนพระอาทิตย์ตัดเลียบกำแพงพระนครด้านในเป็นทางเดินเล็ก ๆ และแม้ว่าบริเวณนี้จะมีวังสร้างอยู่นอกกำแพงเมืองริมแม่น้ำเจ้าพระยาหลายวังก็ตาม แต่การติดต่อกันภายในเมืองใช้ประตูช่องกุดหรือ เจาะกำแพงเมืองบางแห่งเท่านั้น เมื่อมีการรื้อกำแพงด้านนี้ออกจึงทำให้ติดต่อคนนครมาสะดวกขึ้น ส่วนที่เคยเป็นหลังวัง หันหน้าสู่แม่น้ำก็กลายเป็นหน้าวังติดถนนพระอาทิตย์ไป

การรื้อกำแพงเมืองดังกล่าวนี้เป็นผลให้เหลือกำแพงเมืองอีกน้อยมากราชบัณฑิตยสภาได้เล็งเห็นความสำคัญของการอนุรักษ์ป้อม ประตู และกำแพงพระนครไว้เป็นอนุสรณ์สถานทางประวัติศาสตร์ ด้วยขณะนี้คงเหลือเพียงป้อม ๔ ป้อม และประตูอีกเพียงประตูเดียวตั้งนี้คือ (แผนที่ ๔.๑)

ป้อมพระสุเมรุ

ป้อมมหากาฬ

ป้อมปัจจามิตร

ป้อมวิชัยประสิทธิ์

กำแพงและประตูเมืองหน้าวัดบวร

ดังนั้นราชบัณฑิตยสภาจึงดำเนินการเพื่อให้มีการอนุรักษ์ป้อม บางส่วนของกำแพงและประตูพระนครดังกล่าวไว้เป็นโบราณสถานสำคัญของกรุงรัตนโกสินทร์ และปรากฏอยู่ตราบนครวัดทุกวันนี

สมัยรัชกาลที่ ๗-๙ (พ.ศ. ๒๔๖๘-ปัจจุบัน)

แผนที่ ๔.๑

แสดง ป้อม, กำแพง, ประตูเมือง

ป้อมปราการที่ยังคงอยู่ในสมัยรัชกาลที่ ๗ - ปัจจุบัน

- ๑) ป้อมพระสุเมรุ
- ๔) ป้อมมหากาฬ
- ๑๕) ป้อมวิชัยประสิทธิ์
- ๑๖) ป้อมปิจจามิตร

ประตูพระนครในรัชกาลที่ ๗ - ปัจจุบัน

- ๓) ประตูหน้าวัดบวรฯ
- ๑๐) ประตูท่าราชวรดิฐ

* ป้อม
...|... ประตูเมือง
..... กำแพง



พระราชวังและวัง

ตำแหน่งที่ตั้งพระราชวังและวังในสมัยพระบาทสมเด็จพระปกเกล้าเจ้าอยู่หัว ถึงสมัยพระบาทสมเด็จพระเจ้าอยู่หัวภูมิพลอดุลยเดช (แผนที่ ๔.๒-๔.๕)

ไม่มีการสร้างพระราชวังและวังอีกต่อไปในกรุงรัตนโกสินทร์ แนวความคิดในการสร้างวัง ตั้งแต่สมัยรัชกาลที่ ๕ เป็นต้นมา คือการสร้างที่ประทับเช่นเดียวกับสร้าง “บ้าน” ของสามัญชน เป็นการสร้าง “บ้านส่วนตัว” แต่เรียกว่าวังตามพระอิสริยยศเท่านั้นวังต่าง ๆ ที่สร้างในรัชกาลก่อนก็เริ่มสูญสลายไป มีทั้งที่สูญไปเพราะหมดความสำคัญและเปลี่ยนแปลงประโยชน์ใช้สอยเป็นอื่น บางก็ขายให้รัฐบาลเป็นที่ทำการ เช่น กรมประชาสัมพันธ์ กระทรวงสาธารณสุข โรงเรียนพาณิชยการพระนคร บางก็ขายให้เอกชนทำศูนย์การค้า เช่น ศูนย์การค้าวังบูรพา ศูนย์การค้าวังเพชรบูรณ์ เป็นต้น พระราชวังที่ยังเหลืออยู่ได้แก่ พระบรมมหาราชวังและพระราชวังดุสิตเท่านั้น ส่วนวังที่ยังเหลืออยู่ซึ่งมีฐานะเทียบเท่ากับบ้านส่วนตัว แต่เป็นที่อยู่อาศัยของทายาทได้แก่ วังปลายเนิน วังบ้านหม้อ วังวรดิศ เป็นต้น



วังวรดิศ

สรุปลักษณะ “วัง” สมัยรัชกาลที่ ๔ - ปัจจุบัน

จากสภาพการณ์ทางด้านเศรษฐกิจ สังคม การเมืองทั้งภายในและภายนอกประเทศ ทำให้เกิดการเปลี่ยนแปลงต่อ “วัง” ในด้านต่าง ๆ ที่สำคัญพอสรุปได้ดังนี้

ที่ตั้ง

เดิมนั้นจะมีการแบ่งเขตระหว่างวังฝ่ายวังหลวง และฝ่ายวังหน้าอยู่ในที่แต่นับจากรัชกาลที่ ๔ เป็นต้นมา ธรรมเนียมดังกล่าวไม่ใช่เป็นข้อกำหนดสำคัญอีกต่อไปวังของพระราชโอรสรัชกาลที่ ๔ อาจตั้งอยู่ทางเหนือของพระนครใกล้ ๆ ถนนพระอาทิตย์ก็ได้ เช่น วังมะลิวัลย์ ทั้งนี้เป็นเพราะเริ่มสร้างวังพระราชทานในที่ดินมรดกฝ่ายเจ้าจอมมารดาของพระราชโอรสซึ่งไม่จำกัดว่าอยู่ที่ใด

แนวโน้มการสร้างพระราชวังและวังเริ่มออกนอกเขตพระนครออกไปไกล ๆ โดยเริ่มในสมัยรัชกาลที่ ๔ ทรงสร้างพระราชวังปทุมวัน รัชกาลที่ ๕ ทรงสร้างพระราชวังดุสิตและวังพญาไท ซึ่งล้วนแต่ไกลไปจากเขตพระนคร แม้จะมีการขุดคลองผดุงกรุงเกษมขยายเขตพระนครแล้วก็ตาม ส่วนวังพระราชโอรสนั้นแม้ในสมัยรัชกาลที่ ๕ จะยังอยู่ในเขตคูเมือง แต่พอถึงรัชกาลที่ ๕ ก็ทรงสร้างวังพระราชทานพระโอรสของพระองค์ ในเขต “ชานเมือง” ทั้งสิ้น ทั้งนี้เป็นเพราะไม่อาจจำกัดเขตพระนครอยู่ภายในคลองรอบเมืองได้อีกจากสภาพเศรษฐกิจที่รุ่งเรืองขึ้นถึงขีดสุด

การสร้างวังเพื่อขยายชุมชนออกไปตามนโยบายที่มีมาแต่ครั้งรัชกาลที่ ๑ นั้นได้แสดงให้เห็นทิศทางที่จะขยายไปอย่างชัดเจน ซึ่งในสมัยรัชกาลที่ ๑-๓ นั้น จะมุ่งแต่ขยายชุมชนให้เต็มพื้นที่พระนครเท่านั้น แต่ในสมัยรัชกาลที่ ๔ จะเห็นได้ชัดเจนว่าทรงมุ่งให้เมืองขยายตัวไปทางตะวันออก และในสมัยรัชกาลที่ ๕ ทรงพระราชดำริให้เมืองขยายไปทางเหนือ

การขยายตัวของเมืองในรัชกาลที่ ๔-๕ เป็นจุดเปลี่ยนวิธีการดำรงชีวิตจากการใช้คลองเป็นเส้นทางสัญจร และการสาธารณสุขปโภคสำคัญ กลายเป็นใช้ถนนเป็นหลักในการคมนาคม การสัญจรด้านคลองมีน้อยลง แต่คลองยังเป็นเส้นเลือดใหญ่ ในการสาธารณสุขปโภค ถึงแม้ว่าวังจะตั้งอยู่ริมถนนใด ๆ ก็ดี ก็ยังยึดถือคลองและแม่น้ำเป็นสำคัญ ถ้าพระราชวังหรือวังใดไม่ติดคลองก็จะมี การขุดคลองต่อเข้าไป เช่นพระราชวังดุสิต เป็นต้น

ประโยชน์ใช้สอย (FUNCTION)

หน้าที่หลักของวังในขณะนั้น จะใช้เป็น “ที่ประทับ” เป็นข้อสำคัญ แต่ขณะเดียวกันก็คงใช้เป็นที่ทำงานด้วยในบางวัง เช่น วังกรมหลวง-สรรพศาสตร์ศุภกิจ ซึ่งทรงกำกับกรมช่างทองหลวง จะมีที่ทำงานของช่างทองหลวงอยู่ด้วย วังท่าพระซึ่งสมเด็จพระเจ้าฟ้ากรมพระยานริศรานุวัดติวงศ์ ทรงกำกับกรมช่าง ก็คงใช้ท้องพระโรงวังท่าพระเป็นที่ทำการของช่างหลายสาขาสืบมา

การสร้างวังในสมัยหลังนี้ กล่าวได้ว่า มุ่งเพื่อให้เป็นที่ประทับของพระราชโอรสเป็นจุดสำคัญ ด้วยสมัยนั้นเริ่มมีการสร้างอาคารสถานที่ราชการเพิ่มขึ้นมากมาย ความจำเป็นที่จะต้องใช้ “วัง” เป็นที่ทำงานด้วย เริ่มหมดความจำเป็น ยกเว้นบางวังซึ่งมีลักษณะของการทำงานเฉพาะอยู่แล้ว เช่น วังท่าพระ ดังกล่าว

หน้าที่ที่สำคัญอีกประการของวังยุคใหม่เหล่านี้ คือ ใช้เป็นสถานที่ต้อนรับแขกบ้านแขกเมืองและทูตานุทูต เพราะประเทศมีการติดต่อกับนานาชาติประเทศ โดยเฉพาะทวีปยุโรปมากขึ้น พระบาทสมเด็จพระจุลจอมเกล้าเจ้าอยู่หัวก็ได้เสด็จประพาสยุโรปถึง ๒ ครั้ง รวมทั้งเสด็จประพาสประเทศต่าง ๆ ในเอเชียหลายครั้ง จึงมีพระสหายและผู้นำของประเทศต่าง ๆ เดินทางมาเยือนเมืองไทย ทั้งที่เป็นทางการและส่วนพระองค์ และขณะนั้นเมืองไทยกำลังตกอยู่ในช่วงวิกฤติที่จักรวรรดินิยมกำลังล่าเมืองขึ้น โดยอ้างเหตุผลว่าเพื่อจะเข้าไปช่วยพัฒนาประเทศอาณานิคมให้เจริญรุดหน้า เมืองไทยจึงจำเป็นต้องเปิดประเทศให้กว้างเพื่อให้นานาชาติรู้จัก ในขณะเดียวกันก็พยายามปรับปรุงประเทศให้ทันกับอารยธรรมที่ลั่งไหลเข้ามา จำเป็นต้องหาสถานที่ต้อนรับแขกผู้มาเยือนให้สมเกียรติยศ ซึ่งอาคารตึกเหล่านี้มีหลายระดับและมีวัตถุประสงค์ในการเข้ามติดต่อกับเมืองไทยหลายประการ ลำพังพระบรมมหาราชวัง พระราชวังต่าง ๆ ไม่สามารถจะต้อนรับได้สมตามฐานะเท่าที่ควร ดังนั้นวังของพระราชโอรสหลายวัง จึงช่วยทำหน้าที่ต้อนรับแขกบ้านแขกเมืองด้วย เช่น วังบูรพาภิรมย์ วังบางขุนพรหม วังเทเวศร์ วังปารุสกวัน เป็นต้น

หน้าที่ประการสุดท้ายของ “วัง” ก็คือ อยู่ในฐานะที่เป็นศูนย์-ศิลปวัฒนธรรมของชาติเฉพาะสมัย วังในยุคแรกนั้นก่อสร้างด้วยไม้สภาพวังมักจะสูญสลายไปเมื่อถึงระยะที่วัสดุก่อสร้างหมดอายุ จะมีการรื้อและสร้างขึ้นใหม่ หรือปฏิสังขรณ์ให้คงรูปเดิม หรือมีการโยกย้ายไปสร้างวังในที่ใหม่ ส่วนที่วังเก่าก็อาจจะเป็นที่ทำการของราชการบ้าง กลายเป็นที่เอกชนไปบ้าง มีที่คงเหลืออยู่ให้เห็นสมบูรณ์น้อยมาก ตัวอย่างที่สำคัญ เช่น วังท่าพระ วังบ้านหม้อ เป็นต้น

ส่วนวังในระยหลัง ประมาณรัชกาลที่ ๕ เป็นต้นมา ยังคงสภาพวัง อยู่เป็นส่วนใหญ่ วังเหล่านี้เป็นภาพสะท้อนให้เห็นถึงศิลปกรรมในสมัยเมื่อ แรกเริ่มมีอิทธิพลของอารยธรรมตะวันตก เข้ามาแทรกซึมอยู่ทุกด้าน ของ ศิลปกรรมไทย คือ ศิลปกรรมสมัยเมื่อ ๑๐๐ ปี มาแล้วเช่นสถาปัตยกรรม แบบยุโรปที่วังบางขุนพรหม วังวรดิศ วังปารุสกวัน วังกรมขุนลพบุรี- ราเมศวร์ เป็นต้น



สรุป






ในเรื่องการพัฒนาการของ “กรุงรัตนโกสินทร์” ตั้งแต่เริ่มสร้างกรุง นั้น “วัง” เป็นแกนทำให้เกิดการขยายตัวอย่างเห็นได้ชัดเจน ตั้งแต่รัชกาล ที่ ๑ จนถึงรัชกาลที่ ๕ โดยแต่ละรัชกาลจะพยายามชักนำให้เกิดความเจริญ ไปในทิศทางต่าง ๆ เช่น การขยายไปทางตะวันออกในรัชกาลที่ ๔ และทาง เหนือในรัชกาลที่ ๕ เป็นต้น

หากแต่รัชกาลที่ ๔ เป็นต้นมาภาวะการณ์บีบบังคับจากโลกภายนอก ก่อให้เกิดการเปลี่ยนแปลงเพื่อปรับตัวและอยู่รอดได้ในสถานการณ์ต่าง ๆ การเปลี่ยนแปลงอย่างหนึ่งที่ได้เห็นได้ทางกายภาพคือ การพยายามเปลี่ยน โคร่งข่ายการสัญจรจากทางน้ำมาเป็นทางบกตั้งแต่รัชกาลที่ ๔ เป็นต้นมา เริ่มมีการตัด “ถนน” ตามแบบตะวันตก และในสมัยรัชกาลที่ ๕ ก็มีการ ตัดถนนเพื่อ “เปิดพื้นที่” ใหม่มากมาย มีถนนเพิ่มหลายสายในพระนคร และในที่สุด “ถนน” ก็กลายเป็นตัวทำให้เกิดการขยายตัวของเมืองแทน “วัง” จนกระทั่งปัจจุบัน

สมัยรัชกาลที่ ๗ (พ.ศ. ๒๔๖๘-๒๔๗๗)

แผนที่ ๔.๒






แสดง พระราชวังและวัง

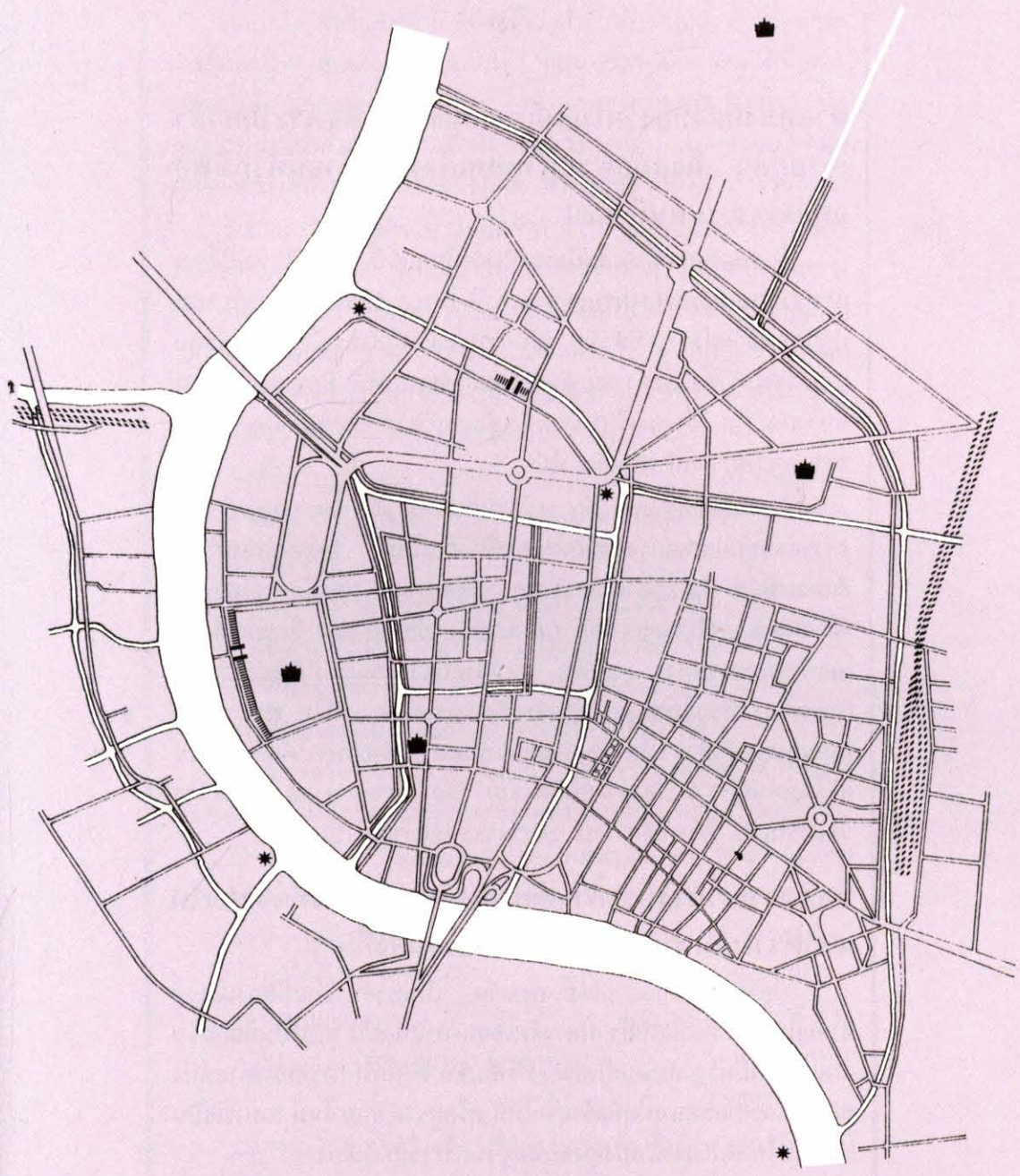
-  ป้อม
-  ประตูเมือง
-  กำแพง
-  พระราชวังและวังใหม่
-  พระราชวังและวังเดิม





สมัยรัชกาลที่ ๙ (พ.ศ. ๒๔๘๙-ปัจจุบัน)
แผนที่ ๔.๔
แสดง พระราชวังและวัง

-  ป้อม
-  ประตุนเมือง
-  กำแพง
-  พระราชวังและวังใหม่
-  พระราชวังและวังเดิม



วัด

ตำแหน่งที่ตั้งของวัดในสมัยพระบาทสมเด็จพระปกเกล้าเจ้าอยู่หัว ถึงสมัยพระบาทสมเด็จพระเจ้าอยู่หัวภูมิพลอดุลยเดช (แผนที่ ๔.๕)

ในสมัยรัชกาลที่ ๗ ไม่มีการสร้างวัดอีก แต่เนื่องจากเป็นวาระที่กรุงเทพฯ มีงานเฉลิมฉลองครบรอบ ๑๕๐ ปี ในพ.ศ. ๒๔๗๕ จึงมีการบูรณะปฏิสังขรณ์วัดต่าง ๆ ที่สำคัญ เช่นการบูรณะปฏิสังขรณ์วัดพระศรีรัตนศาสดารามทั่วทั้งพระอาราม ต่อมาในสมัยรัชกาลที่ ๘ มีการสร้างวัดใหม่ที่บางเขน คือ วัดพระศรีมหาธาตุ (อยู่นอกบริเวณที่ศึกษา) โดยการร่วมบริจาคทรัพย์ของประชาชนทั่วไป^๑

สำหรับสมัยปัจจุบัน มีการสร้างวัดใหม่หลายแห่งโดยราษฎรช่วยกันสร้างแต่อยู่นอกเขตกรุงรัตนโกสินทร์เป็นส่วนใหญ่ วัดยุคใหม่เหล่านี้มีลักษณะพิเศษ คือ อยู่ชานเมืองของกรุงเทพมหานคร และมีขนาดใหญ่มากเพียงพอจะรองรับพุทธศาสนิกชนจำนวนมาก เช่น วัดพุทธมณฑล และวัดพระธรรมกาย เป็นต้น นอกจากนี้การบูรณะปฏิสังขรณ์วัดโดยเฉพาะในวาระสมโภชกรุงรัตนโกสินทร์ครบรอบ ๒๐๐ ปีใน พ.ศ. ๒๕๒๕ มีการบูรณะปฏิสังขรณ์พระอารามหลวงที่สำคัญหลายแห่ง ได้แก่ วัดพระศรีรัตนศาสดาราม วัดระฆังโฆสิตาราม วัดอรุณราชวราราม วัดสระเกศ วัดบวรนิเวศ วัดเทพธิดาราม และวัดราชนันทาราม เป็นต้น

ข้อพิจารณาบางประการเกี่ยวกับวัด ตำแหน่งที่ตั้งของวัด และความสัมพันธ์กับองค์ประกอบเมืองอื่น ๆ

เนื่องจากศาสนสถานโดยเฉพาะวัด เป็นองค์ประกอบของเมืองที่สำคัญในฐานะที่เป็นศูนย์รวมทางจิตใจของศาสนิกชน และเป็นที่ยอมรับกันทั่วไปว่ามีความสัมพันธ์โดยตรงกับชุมชน ดังนั้นในการศึกษาดำเน่งของวัดและศาสนสถานใดที่สร้างขึ้นใหม่ หรือบูรณะขึ้นมาใหม่ สามารถเป็นเครื่องชี้ให้เห็นถึงตำแหน่งชุมชนที่อยู่ในบริเวณใกล้เคียง

ศาสนสถานอื่น ๆ เช่น ศาลเจ้า วัดคาทอลิก เป็นต้น นั้นน่าจะแสดงให้เห็นตำแหน่งที่ตั้งของชุมชนเชื้อชาติต่าง ๆ ได้เช่นกัน

^๑ เนตรนภิศ นาควัชรและคณะ, วัดในกรุงเทพฯ หน้า ๓๔

ตำแหน่งที่ตั้งศาสนสถาน ที่ตั้งอยู่ทางน้ำอันได้แก่ แม่น้ำ ลำคลอง าลา และริมทางบก อันได้แก่ ทางเดินเท้า ถนน าลา นั้นแสดงให้เห็นการเปลี่ยนแปลงของกรุงรัตนโกสินทร์ ในด้านการคมนาคมที่เปลี่ยนจากการสัญจรทางแม่น้ำลำคลอง มาเป็นการสัญจรทางถนน ตามสภาพปัจจุบัน จากตำแหน่งที่ตั้งของวัดที่ตั้งสร้างใหม่ หรือบูรณะใหม่ในแต่ละรัชสมัย

จำนวนกว่าครึ่งหนึ่งของวัดที่ศึกษา เป็นวัดโบราณที่มีมาก่อนการสร้างกรุงรัตนโกสินทร์ ดังนั้นตำแหน่งของวัดไม่มีความสัมพันธ์โดยตรงกับการสร้างเมืองข้างต้นยกเว้นในกรณีที่ตำแหน่งวัดเดิมตั้งอยู่ใกล้เคียงกับองค์ประกอบสำคัญอื่น ๆ เช่น พระบรมมหาราชวัง เป็นต้น ซึ่งจะได้รับ การบูรณะ และกลายเป็นองค์ประกอบที่สำคัญของเมือง เช่น วัดโพธิ์ (วัดเชตุพนวิมลมังคลาราม) วัดสลัก (วัดมหาธาตุยุวราชรังสฤษฎิ์)

วัดที่มีความสัมพันธ์กับองค์ประกอบอื่นในเมือง แสดงให้เห็นถึงสภาพสังคมและวัฒนธรรม และแม้แต่แนวความคิดเกี่ยวกับโครงสร้างเมืองได้ กล่าวคือ

การสร้างวัดควบคู่กับพระราชวัง ตามประเพณี คือ

- วัดพระศรีรัตนศาสดาราม ในเขตพระราชวังหลวง
- วัดบวรสุทธาราม ในเขตพระราชวังหน้า

การสร้างวัดคู่กับพระนคร เป็นศูนย์กลางเมือง คือ

- วัดสุทัศน์เทพวราราม (เดิมชื่อ วัดมหาสุทธาราม) สร้างกลางพระนคร โดยมีพระวิหารใหญ่ที่สุดเทียบเท่า วัดพนัญเชิงของกรุงศรีอยุธยา


การสร้างหรือบูรณะวัดที่ตั้งอยู่ใกล้เคียงพระราชวัง และวัง ดังเช่นที่ว่า “วัดใดใกล้วังใดก็บูรณะปฏิสังขรณ์วัดนั้น” ได้แก่

- วัดพระเชตุพนฯ - พระราชวังหลวง (รัชกาลที่ ๑)
- วัดมหาธาตุ - พระราชวังหน้า (รัชกาลที่ ๑)
- วัดปทุมวนาราม - พระราชวังใหม่ (รัชกาลที่ ๔)
- วัดราชาธิวาส และวัดเบญจมบพิตร - พระราชวังดุสิต (รัชกาลที่ ๕)

นอกจากนั้นมีการสร้างวัด หรือบูรณะวัดเพื่อเป็นศูนย์กลางชุมชน ที่เริ่มตั้งถิ่นฐานใหม่ เช่น ทางด้านเหนือและด้านตะวันออกของเมือง



วัดเบญจมบพิตร



การพิจารณาในรายละเอียดของการสร้างเมืองที่มุ่งจะให้บริเวณวัด
วัดสุทัศน์ฯ เป็นศูนย์กลางพระนครนั้น พบว่ามีลักษณะเป็นศูนย์กลางทาง
ศาสนา ดังจะปรากฏว่ามีโบสถ์พราหมณ์เสาชิงช้า ศาลเจ้าพ่อเสือ อยู่ใน
บริเวณใกล้เคียงกัน แต่เป็นสิ่งที่น่าสังเกตว่า ศูนย์กลางชุมชนนี้ เป็นโครง-
สร้างหลักของการพัฒนาเมืองในยุคต่อมา มีการสร้างถนนสร้างตลาด และ
ในปัจจุบันเป็นที่ตั้งขององค์การบริหารส่วนจังหวัดของกรุงเทพมหานคร
อีกด้วย

ตำแหน่งที่ตั้งของวัดที่ปรากฏในสมัยต่าง ๆ ส่วนแสดงให้เห็นชัดเจน
ของขอบเขตชุมชนในแต่ละสมัย ดังเช่น

สมัยรัชกาลที่ ๑ เขตชุมชนจะครอบคลุมอยู่ริมบริเวณแม่น้ำเจ้าพระยา
ริมคลองที่สำคัญ ด้วยตำแหน่งวัดที่สร้างใหม่ หรือบูรณะใหม่ ส่วนใหญ่จะ
เกาะกลุ่มอยู่เฉพาะบริเวณดังกล่าว

สมัยรัชกาลที่ ๒ เขตชุมชนขยายตัวออกมาทางทิศตะวันออกบ้างและ
บริเวณช่วงปากคลองบางกอกใหญ่ แต่เขตชุมชนหลังยังคงอยู่ริมแม่น้ำ
เจ้าพระยา

สมัยรัชกาลที่ ๓ เขตกลุ่มขยายตัวอย่างมากโดยเฉพาะในเขตกำแพง
พระนครและยังขยายตัวออกมานอกเขตกำแพงทางด้านทิศเหนือ ทิศตะวันออก
ทิศใต้จนถึงชุมชนจีนที่สำคัญ

สมัยรัชกาลที่ ๔ เขตชุมชนมีอาณาบริเวณเท่ารัชกาลก่อน คือขยาย-
ตัวมาจนถึงคลองผดุงกรุงเกษม ที่ขุดขึ้นใหม่ แต่บริเวณที่มีการตั้งถิ่นฐาน
หนาแน่นนั้นน่าจะเป็นบริเวณทิศเหนือ เพราะมีวัดที่สร้างใหม่หรือบูรณะ
ใหม่

สมัยรัชกาลที่ ๕ เขตชุมชนขยายตัวอย่างมากมาย นอกเขตแนว
กำแพงพระนครเดิม แนวคลองผดุงกรุงเกษมใหม่ วัดที่สร้างบูรณะใหม่จะ
อยู่บริเวณชานเมืองพระนครในขณะนั้น

สมัยรัชกาลที่ ๖ ถึงสมัยรัชกาลที่ ๙ เขตชุมชนขยายตัวออกนอก
เขตพระนครอย่างมากมาย ทำให้การสร้างวัดใหม่ไม่เพิ่มมากขึ้น การบูรณะ
มีลักษณะเป็นเพียงการซ่อมแซม ส่วนที่สำคัญก็เป็นการบูรณะในงานเฉลิม-
ฉลองพระนครของวัดสำคัญ เริ่มมีการสร้างสิ่งก่อสร้าง เพื่อรองรับกิจกรรม
ใหม่ทางสังคม เช่น โรงเรียน ฼าปนสถาน ร้านค้า ลานจอดรถ ฯลฯ

ในการศึกษาเกี่ยวกับวัดในฐานะเป็นองค์ประกอบของเมืองนั้น หาก
พิจารณาชื่อของวัด โดยเฉพาะชื่อเดิมหรือชื่อสามัญนั้น ในบางกรณี
สามารถชี้แสดงความหมายบางประการ เช่น

ผู้สร้าง

แสดงฐานะ เชื้อชาติ

วัดพรหมสุรินทร์ สร้างโดย พระพรหมสุรินทร์ (สมัยรัชกาลที่ ๒)

วัดพระยายัง

วัดบูรณศิริมัตถาราม

วัดประยูรวงศาวาส

วัดพิชัยญาติการาม

วัดเจ้าสัวหง (วัดหงษ์รัตนาราม)

วัดขรัวอิน (วัดดาวดึงษาราม)

วัดจางวางดิส (วัดติสานุการาม)

วัดจางวางพ่วง (วัดเทวีรญาติ)

วัดอำแดงแพง (วัดคณิกาผล) เป็นต้น

วัดน้อยชำแถม (วัดอนงคาราม)

แสดงที่ตั้ง สภาพภูมิประเทศ

วัดติดคลองมอญ (วัดเครือวัลย์)

วัดกลางนา (วัดชนะสงคราม)

วัด (คลอง) บางลำภู (วัดสังเวศวิศยาราม)

วัดเชิงเลน (วัดบพิตรพิมุข)

วัดเกาะ (วัดสัมพันธวงศ์)

วัดท่าเกวียน (วัดมหาพฤกษาราม)

วัดท้ายตลาด (วัดโมลีโลกยาราม)

วัดสระบัว

วัดใหม่ทองคั้ง (วัดเอี่ยมวรนุช)

วัดคอกหมู (วัดสิตาราม)

แสดงความเกี่ยวเนื่องซึ่งกันและกัน


วัดบางขุนพรหมนอก (วัดอินทราวินัย) – วัดบางขุนพรหมใน
(วัดใหม่อมตรส)

วัดทองบน (วัดทองธรรมชาติ) – วัดทองล่าง
(วัดทองนพคุณ)

วัดบางหว้าใหญ่ (วัดระฆังโฆสิตาราม) – วัดบางหว้าน้อย
(วัดอมรินทราราม)



วัดบูรณศิริมิตยาราม



วัดประจักษ์คามวาสี

สมัยรัชกาลที่ ๗-๙ (พ.ศ. ๒๔๖๘-ปัจจุบัน)
แผนที่ ๔.๕
แสดง ศาสนสถาน

วัดหลวง	▲ เดิม	△ ใหม่	△ บุรณะ
วัดราษฎร์	▲ เดิม	△ ใหม่	△ บุรณะ
ศาลเจ้า	■ เดิม	□ ใหม่	
สุเหร่า/ มัสยิด	● เดิม	○ ใหม่	
โบสถ์คริสต์	✦ เดิม		



สถานที่ราชการ

ตำแหน่งที่ตั้งสถานที่ราชการสมัยพระบาทสมเด็จพระปกเกล้าเจ้าอยู่หัว (แผนที่ ๔.๖)

ในสมัยรัชกาลที่ ๗ นี้เป็นระยะเศรษฐกิจตกต่ำ เพราะผลจากสงครามโลกครั้งที่ ๑ ทำให้ไม่ปรากฏสถานที่ราชการเพิ่มขึ้นมากนัก แต่คงมีที่สำคัญควรกล่าวถึง คือ

หอสมุดวชิรญาณ

ตั้งอยู่ที่พระที่นั่งศิวิไลย์พิมาน ในพระราชวังบวรสถานมงคล สมัยรัชกาลที่ ๗ ได้พระราชทานหนังสือในหอพระสมุดส่วนพระองค์มาเพิ่มเติมในหอพระสมุดวชิราวุธ (ตึกถาวรวัตถุในสมัยรัชกาลที่ ๖) เมื่อปริมาณหนังสือมากขึ้น จึงโปรดเกล้าฯ ให้แยกหอพระสมุดเป็น ๒ หอ คือ หอพระสมุดวชิรญาณ และหอพระสมุดวชิราวุธ ปัจจุบันหอพระสมุดทั้งสองได้ย้ายไปอยู่รวมที่ท่าวาสุกรี เรียกว่า “หอสมุดแห่งชาติ” ตึกถาวรวัตถุ ได้ใช้เป็นตึกที่ทำการราชบัณฑิตยสถาน และกองสถาปัตยกรรม กรมศิลปากร^๑

กรมแผนที่ทหาร (๕๙) ตั้งอยู่ที่ถนนกัลยาณไมตรี เดิมตั้งอยู่ที่อาคารในสุนันทาลัยปากคลองตลาด และย้ายมาที่อาคารถนนกัลยาณไมตรี ในสมัยรัชกาลที่ ๗ ที่ทำการกรมป่าไม้ (๖๒) ตั้งอยู่ที่ริมถนนหลวงพาก

เหนือตอกักถนนบริพัตร เดิมเป็นวังของกรมพระกำแพงเพชรอัครโยธิน (วังบ้านดอกไม้) ในสมัยรัชกาลที่ ๗ ได้ให้รัฐบาลเช่าเป็น “ที่ทำการกรมป่าไม้” ที่ทำการกรมตำรวจ (วังปารุสกวัน) (๖๓) ตั้งอยู่ที่ถนนราชดำเนินนอก เดิมรัชกาลที่ ๕ ทรงสร้างวังปารุสกวัน พระราชทานสมเด็จพระเจ้าฟ้ากรมหลวงพิษณุโลกประชานาถ ภายหลังเปลี่ยนแปลงการปกครองในสมัยรัชกาลที่ ๗ ได้ถูกเวนคืน และใช้เป็นที่ทำการกรมตำรวจ^๒ สถานที่ราชการภายในพระราชวังดุสิต (๖๔) ภายหลังเปลี่ยนแปลงการปกครองภายหลังปีพ.ศ. ๒๔๗๕ มีความเปลี่ยนแปลงการใช้สถานที่ราชการในพระราชวัง

ดุสิตพอสรุปได้ดังนี้

สภาผู้แทนราษฎร ได้แก่พระที่นั่งอนันตสมาคม สวนสัตว์ดุสิต เขาดินวนา ตั้งอยู่บริเวณสระโหนดตาเขาดิน

กรมปลาน้ำจืด กรมสวัสดิการทหารบกและที่ตั้งหน่วยราชการทหารอื่น ตั้งอยู่ในบริเวณรอบนอกพระราชวังดุสิต รัฐสภาตั้งอยู่ในเขตพระราชฐานด้านทิศตะวันออก ที่ทำการทหาร ตั้งอยู่ในเขตพระราชฐาน ที่ประทับของพระมเหสี พระราชเทวี พระราชธิดา เจ้าจอม และข้าราชการบริพาร

หอพักนักศึกษามหาวิทยาลัยธรรมศาสตร์ ตั้งอยู่ที่สวนบัว พระที่นั่งจักรลลตโรฐานใช้เป็นที่พักพระบาทสมเด็จพระเจ้าอยู่หัวองค์ปัจจุบัน

พระที่นั่งอัมพรสถาน ใช้เป็นที่ประทับสมเด็จพระบรมโอรสาธิราช^๓

^๑ สำนักปลัดกรุงเทพมหานคร, อาคารที่มีคุณค่า.....

^๒ ประยูรทิ สิริพันธ์, สามวัง, หน้า ๒๕๙-๒๖๒

^๓ ม.ร.ว. งามน้อย คักคี่ศรี และคณะ, พระราชวังและวังในกรุงเทพฯ, หน้า ๓๖๗-๓๘๘

สาระสำคัญของสถานที่ราชการในสมัยรัชกาลที่ ๗

จากการเปลี่ยนแปลงระบบการปกครองประเทศจากระบอบสมบูรณาญาสิทธิราชมาเป็นระบอบประชาธิปไตยโดยมีพระมหากษัตริย์เป็นประมุข ซึ่งนับเป็นการเปลี่ยนแปลงครั้งยิ่งใหญ่ของชาวไทย ทำให้มีสถานที่ราชการใหม่ ๆ เกิดขึ้นมาก ส่วนใหญ่จะเริ่มกระจายตัวออกมาตั้งตามเขตรอบนอก โดยเฉพาะบริเวณใกล้พระราชวังดุสิต บนเส้นทางถนนราชดำเนิน ซึ่งเป็นเส้นทางติดต่อระหว่างพระบรมมหาราชวังทั้งสองแห่ง ในสมัยนี้ได้มีการเปลี่ยนแปลงประโยชน์ใช้สอยของอาคารที่พักอาศัยเป็นที่ทำการรัฐบาล เช่น กรมประชาสัมพันธ์กระทรวงสาธารณสุข เป็นต้น

ในด้านการศึกษาได้ทรงตั้งโรงเรียนกฎหมาย และได้เปลี่ยนไปเป็นมหาวิทยาลัยธรรมศาสตร์และการเมืองหลังจากการเปลี่ยนแปลงการปกครอง

สถานศึกษาในสมัยรัชกาลที่ ๗

ในสมัยนี้มีสถานศึกษาสำคัญ ที่น่าสนใจ ๒ แห่งดังนี้

โรงเรียนกฎหมาย (มหาวิทยาลัยธรรมศาสตร์ในยุคแรก) (๖๐) ตั้งอยู่ที่เชิงสะพานผ่านพิภพลีลา (กรมประชาสัมพันธ์ในปัจจุบัน) มหาวิทยาลัยธรรมศาสตร์นี้ เดิมกรมหลวงราชบุรีดิเรกฤทธิ์ ทรงตั้งขึ้นเป็นโรงเรียนกฎหมายเมื่อ พ.ศ. ๒๔๕๐ เมื่อมีการเปลี่ยนแปลงการปกครองใน พ.ศ. ๒๔๗๕ ได้โอนโรงเรียนเข้าไว้ในคณะรัฐศาสตร์ และนิติศาสตร์ จุฬาลงกรณ์มหาวิทยาลัย แต่การเรียนการสอนยังคงใช้สถานที่เดิม

โรงเรียนวังบูรพา (๖๑) ตั้งอยู่บริเวณวังบูรพาภิรมย์ ถนนมหาชัย เดิมพื้นที่นี้เป็นที่ตั้งของวังสมเด็จพระเจ้าฟ้ากรมพระยาภาณุพันธุวงศ์วรเดช เรียกกันว่า “วังบูรพาภิรมย์” ภายหลังพระองค์เสด็จทิวงคตใน พ.ศ. ๒๔๗๑ ได้มีการเปลี่ยนแปลงพระตำหนักเป็น “โรงเรียนวังบูรพา” จนถึงสมัยหลังสงครามโลกครั้งที่ ๒ ทายาทได้ขายวังบูรพาภิรมย์ให้กับเอกชนซึ่งต่อมาได้รื้อวังออกทั้งหมด สร้างเป็นโรงภาพยนตร์ และศูนย์การค้า^๑



^๑ เรื่องเดียวกัน, หน้า ๓๑๘

สมัยรัชกาลที่ ๗ (พ.ศ. ๒๔๖๘-๒๔๗๗)

แผนที่ ๔.๖

แสดง สถานที่ราชการ

สถานที่ราชการใหม่ในสมัยรัชกาลที่ ๗

- ๕๙) กรมแผนที่ทหาร
- ๖๐) โรงเรียนกฎหมาย (มหาวิทยาลัยธรรมศาสตร์ยุคแรก)
- ๖๑) โรงเรียนวังบูรพา - วังบูรพาภิรมย์
- ๖๒) ที่ทำการกรมป่าไม้ - วังบ้านดอกไม้เดิม
- ๖๓) ที่ทำการกรมตำรวจ - วังปารุสกวัน (กรมประมวลข่าวกลาง)
- ๖๔) สถานที่ราชการในพระราชวังดุสิต เช่น ที่ประชุมสภาผู้แทนราษฎร รัฐสภา

- * ป้อม
- กำแพงเมือง
- ...|... ประตูเมือง
- ☆ สถานที่ราชการใหม่
- ★ สถานที่ราชการเดิม



ตำแหน่งที่ตั้งสถานที่ราชการสมัยพระบาทสมเด็จพระเจ้าอยู่หัวอานันทมหิดล (แผนที่ ๔.๗)

ผลจากการเปลี่ยนแปลงการปกครองประเทศจากระบอบสมบูรณาญาสิทธิราชมาเป็นระบอบประชาธิปไตย อันมีพระมหากษัตริย์เป็นประมุขนั้น ได้ทำให้มีสถานที่ราชการเพิ่มขึ้นใหม่ ในรัชกาลที่ ๘ นี้มากมาย ที่สำคัญมีดังนี้คือ

ศาลาว่าการจังหวัดพระนครและธนบุรี (๖๕) (กรมการปกครองปัจจุบัน) ตั้งอยู่ที่ถนนดินสอ ใกล้เสาชิงช้า เดิมตั้งอยู่ที่ กระทรวงคมนาคม ซึ่งต่อมาได้รื้อลงและย้ายมายังถนนดินสอจนกระทั่งปัจจุบัน^๑

กระทรวงสาธารณสุข (วังคูโชทัย) ตั้งอยู่ที่ถนนสามเสน (นอกเขตพื้นที่ศึกษาแต่ย้ายเข้ามาในรัชกาลที่ ๙) เดิมกระทรวงตั้งที่ทำการที่วังคูโชทัย ต่อมาสมัยรัชกาลที่ ๙ จึงย้ายมาตั้งที่วังเทเวศร์มิใช่เป็นที่ทำการมาจนถึงปัจจุบัน กรมประชาสัมพันธ์ (๖๗) ตั้งอยู่ที่เชิงสะพานผ่านพิภพลีลา ถนนราชดำเนินกลาง เดิมเป็นที่ตั้งของวังสะพานเสี้ยววังที่ ๔ ซึ่งสร้างมาตั้งแต่ครั้งรัชกาลที่ ๒ และหลังจากตัดถนนราชดำเนินในสมัยรัชกาลที่ ๕ แล้ว ได้สร้างตึก ๓ ชั้นเป็นห้างแบดแมนแอนดีโกของชาวอังกฤษ จำหน่ายสินค้าประเภทเฟอร์นิเจอร์ เครื่องเขียน นาฬิกา เครื่องแต่งกายแบบทันสมัย รวมทั้งเครื่องแบบของทหาร และพลเรือนแต่หลังจากเปลี่ยนแปลงการปกครอง พ.ศ. ๒๔๗๕ ห้าง แบดแมน ย้ายไปตั้งกิจการใหม่ที่มุมถนนสุรวงศ์ต่อถนนเจริญกรุง ที่นี้ได้ใช้เป็นที่ทำการของกรมประชาสัมพันธ์ จนถึงปัจจุบัน^๒

กองทุนสงเคราะห์เด็กแห่งสหประชาชาติ (UNICEF) และสำนักงานวางแผนงานสื่อสารเพื่อการพัฒนาแห่งสหประชาชาติ (DTCP) (๖๘) ตั้งอยู่ริมถนนพระอาทิตย์ใกล้ปากคลองโรงไหม เดิมเป็นบริเวณวังกรมพระสวัสดิวัฒนวิศิษฐ์ ซึ่งสร้างในสมัยรัชกาลที่ ๗ ภายหลังเปลี่ยนแปลงการปกครอง พ.ศ. ๒๔๗๕ พระตำหนักตกเป็นสมบัติของสำนักงานทรัพย์สินส่วนพระมหากษัตริย์ กระทรวงสาธารณสุขได้ขอเช่าเป็นที่ทำการขององค์การ UNICEF และ DTCP ^๓



กรมประชาสัมพันธ์, เชิงสะพานผ่านพิภพลีลา

^๑ เรื่องเดียวกัน, หน้า ๒๔๓

^๒ เกียรติ จิระกุล, จาตุรนต์ วัฒนผาสุก, สุวัฒนา ธาตานิติ และคณะ, ตลาดในกรุงเทพฯ : การขยายตัวและพัฒนาการ (กรุงเทพฯ : โรงพิมพ์จุฬาลงกรณ์มหาวิทยาลัย, ๒๕๒๕) หน้า ๒๓

^๓ ม.ร.ว. งามน้อย คึกคึกศรี และคณะ, พระราชวังและวัง, หน้า ๒๓๗



ที่ทำการกรมโยธาเทศบาล (กรมโยธาธิการ) เชียงสะพานผ่านฟ้าลีลาศ

องค์การอาหารและเกษตรกรรมแห่งสหประชาชาติ (FAO) (๖๙) ตั้งอยู่ที่ถนนพระอาทิตย์ เดิมเป็นบริเวณวังมะลิวัลย์ ของกรมพระนเรศวรฤทธิ์ สร้างในสมัยรัชกาลที่ ๕ ต่อมาในรัชกาลที่ ๗ องค์ผู้จัดการมรดก ได้ทูลเกล้าฯ ถวายที่ดินและวังมะลิวัลย์เพื่อทรงใช้หนี้ที่ยืมไปจากกรมพระคลังข้างที่ใน พ.ศ. ๒๔๖๙ และต่อมาใน พ.ศ. ๒๔๘๐ บริเวณที่ดินและวังมะลิวัลย์จึงตกเป็นทรัพย์สินส่วนพระมหากษัตริย์ ต่อมากระทรวงเกษตรและสหกรณ์ได้เช่าที่ดินและอาคาร จากสำนักงานทรัพย์สินฯ เพื่อใช้เป็นที่ทำการองค์การอาหารและเกษตรกรรมแห่งสหประชาชาติ (FAO) จนถึงปัจจุบัน^๑

สถานทูตเวียดนาม (๗๐) ตั้งอยู่ที่ถนนสามเสน ตรงข้ามกับวัดสามพระยา เดิมเป็นบ้านของพระยาอมเรศสมบัติ สร้างในรัชกาลที่ ๕ ต่อมาได้ใช้เป็นสถานทูตเวียดนาม^๒

ธนาคารแห่งประเทศไทย (วังบางขุนพรหม) (๗๑) ตั้งอยู่ที่ถนนสามเสน เดิมเป็นวังสมเด็จฯ เจ้าฟ้ากรมพระนครสวรรค์วรพินิต หรือ เรียกกันว่า “วังบางขุนพรหม” สร้างในสมัยรัชกาลที่ ๕ ต่อมาเมื่อเปลี่ยนแปลงการปก-

ครองใน พ.ศ. ๒๔๗๕ รัฐบาลได้ใช้เป็นสถานที่ราชการมาตามลำดับคือ

พ.ศ. ๒๔๗๖-๒๔๘๑ ใช้เป็นกรมยุทธการทหารบก

พ.ศ. ๒๔๘๑-๒๔๘๕ ใช้เป็นกรมยุทธนาทหารบก

พ.ศ. ๒๔๘๕-๒๔๘๘ ใช้เป็นสภาวัฒนธรรมแห่งชาติและพุทธสมาคม

พ.ศ. ๒๔๘๘-ปัจจุบัน ใช้เป็นที่ทำการธนาคารแห่งประเทศไทย ซึ่งเดิมอยู่ในพระราชฐานชั้นนอกของพระบรมมหาราชวังมาตั้งแต่ พ.ศ. ๒๔๘๓ ถึง พ.ศ. ๒๔๘๘^๓

ที่ทำการกรมโยธาเทศบาล (๗๒) ตั้งอยู่บนดาร์จรัักษ์ เชียงสะพานผ่านฟ้าลีลาศ เดิมเป็นที่ตั้งของ ห้างยอห์น แซมป์สัน แอนด์ ซัน ของชาวอังกฤษขายสินค้าประเภทเครื่องใช้ เครื่องแต่งกาย มีชื่อเสียงมาก ต่อมาใช้เป็นที่ทำการกรมโยธาเทศบาล และเปลี่ยนชื่อเป็นกรมโยธาธิการภายหลัง^๔

^๑ เรื่องเดียวกัน, หน้า ๓๕๓

^๒ ผุสดี ทิพทัส และมานพ พงศทัต, บ้านในกรุงเทพฯ หน้า ๑๒๖

^๓ ม.ร.ว. แฉ่งน้อย คักดิ์ศรี และคณะ, พระราชวังและวัง.....

^๔ กรมศิลปากร, นำชมกรุงรัตนโกสินทร์, หน้า ๓๐๖

กระทรวงธรรมการ (กระทรวงศึกษาธิการ) (๗๓) ตั้งอยู่ที่ริมถนนราชดำเนินนอกใกล้สะพานมัฆวานรังสรรค์ (วังจันทร์เกษมเดิม) เดิมเป็นโรงเรียนการเรือน (ดูประวัติในเรื่องโรงเรียนการเรือนสมัยรัชกาลที่ ๖)

บ้านรับรองรัฐบาล

บ้านนรสิงห์ (๗๔) ตั้งอยู่ที่มุมถนนลูกหลวงตัดกับถนนพระราม ๕ เดิมเป็นบ้านพระราชทานของพลเอกเจ้าพระยาธรรมราชฆ (ม.ล.เพื่อ พึ่งบุญ) สร้างในรัชกาลที่ ๖ ต่อมา พ.ศ. ๒๔๘๕ ขายให้แก่สำนักงานจัดการทรัพย์สินส่วนพระมหากษัตริย์รัฐบาลใช้เป็นที่รับรองแขกเมือง และต่อมาใช้เป็นที่ตั้งทำเนียบรัฐบาล^๑

บ้านพิษณุโลก (๗๖) ตั้งอยู่ที่ถนนพิษณุโลก ตรงข้ามกับกรมอัครราช (ราชตฤณมัย) เดิมเป็นบ้านพระราชทานของพลตรีพระยาอนิรุทธเทวา (ม.ล.ฟื้น พึ่งบุญ) ชื่อว่า “บ้านบรมมหาราชวัง” สร้างในรัชกาลที่ ๖ เสร็จพ.ศ. ๒๔๖๘ ต่อมา พ.ศ. ๒๔๘๕ ขายให้กับสำนักงานจัดการทรัพย์สินส่วนพระมหากษัตริย์ครั้งหนึ่ง อีกครั้งหนึ่งได้ขายให้แก่โรงพยาบาลมิชชั่น ในรัชกาลปัจจุบัน รัฐบาลได้ใช้เป็นที่ทำการ “กรมประสานงาน ไทย-ญี่ปุ่น” เรียกชื่อตึกใหม่ว่า “ตึกไทยพันธมิตร” และต่อมาเปลี่ยนชื่อบ้านเป็น “บ้านพิษณุโลก” ตามชื่อถนน^๒

บ้านพิบูลธรรม (๗๗) ตั้งอยู่ที่เชิงสะพานกษัตริย์ศึก ปทุมวัน เดิมเป็นบ้านพระราชทานของเจ้าพระยาธรรมาธิกรณธิบดี (ม.ร.ว.ปุ้ม มาลากุล) เสนาบดีกระทรวงวังในสมัยรัชกาลที่ ๖ สร้างเมื่อ พ.ศ. ๒๔๕๖ ชื่อว่า “บ้านนนท์” ต่อมา พ.ศ. ๒๔๘๕ รัฐบาลสมัยจอมพล ป. พิบูลสงคราม ชื่อไว้เป็นบ้านรับรองแขกเมือง และเปลี่ยนชื่อเป็น “บ้านพิบูลธรรม”^๓

สถานศึกษาในสมัยรัชกาลที่ ๘

มหาวิทยาลัยธรรมศาสตร์และการเมือง (๖๖) ตั้งอยู่ที่ท่าพระจันทร์ บริเวณถนนพระจันทร์และถนนหน้าพระธาตุ เดิมในสมัยรัชกาลที่ ๗ เป็นโรงเรียนกฎหมาย ตั้งอยู่ที่เชิงสะพานผ่านพิภพลีลา เมื่อมีพระราชบัญญัติจัดตั้งมหาวิทยาลัยธรรมศาสตร์และการเมือง ได้รับโอนกรรมสิทธิ์ที่ดินบริเวณพระราชวังบวรสถานมงคล ส่วนพระราชฐานชั้นใน และย้ายเข้ามาสร้างอาคารเรียน สำนักผู้ประสานงานมหาวิทยาลัยในปี พ.ศ. ๒๔๗๙

วิทยาลัยชุมชนพระเชตุพนวิมลมังคลาราม (๗๕) ตั้งอยู่ริมถนนลูกหลวง ตอนต่อปากคลองเปรมประชากรปากใต้ เดิมเป็นวังนางเลิ้งของสมเด็จพระเจ้า เจ้าฟ้ากรมหลวงชุมพรเขตอุดมศักดิ์ สร้างในสมัยรัชกาลที่ ๕ ต่อมาในปี พ.ศ. ๒๔๘๕ ได้ใช้เป็นกรมยุวชนทหารบก ซึ่งย้ายที่ทำการมาจากวังบางขุนพรหม จากนั้นจึงใช้เป็นสถานศึกษาดังกล่าว^๔



^๑ กรมศิลปากร, จดหมายเหตุการอนุรักษ..... หน้า ๕๒๑

^๒ เรื่องเดียวกัน, หน้า ๕๒๘

^๓ กรมศิลปากร, จดหมายเหตุการอนุรักษ..... หน้า ๕๒๑

^๔ ม.ร.ว. แฉ่งน้อย คักดีศรี และคณะ, พระราชวังและวัง, หน้า ๕๘๒



มหาวิทยาลัยธรรมศาสตร์และการเมือง

สาระสำคัญสถานที่ราชการสมัยรัชกาลที่ ๘

ผลจากการเปลี่ยนแปลงการปกครองในสมัยรัชกาลที่ ๗ ทำให้มีสถานที่ราชการเพิ่มมากขึ้น โดยเฉพาะกิจกรรมระหว่างประเทศ ซึ่งส่วนใหญ่รวมตัวกันอยู่ริมแม่น้ำเจ้าพระยา นอกจากนี้ก็อีกบริเวณหนึ่งคือบริเวณริมคลองผดุงกรุงเกษมทางด้านเหนือก็มีการเปลี่ยนแปลงที่อยู่อาศัย เช่น บ้านเสนาบดีต่าง ๆ เป็นบ้านรับรอง หรือสถานที่ราชการอื่น

สมัยรัชกาลที่ ๘ (พ.ศ. ๒๔๗๗-๒๔๘๙)

แผนที่ ๔.๗

แสดง สถานที่ราชการ

สถานที่ราชการใหม่ในรัชกาลที่ ๘

- ๖๕) ศาลาว่าการจังหวัดพระนครและธนบุรี (กรมการปกครอง ปัจจุบัน)
- ๖๖) มหาวิทยาลัยธรรมศาสตร์
- ๖๗) กรมประชาสัมพันธ์
- ๖๘) องค์การ UNICEF & DTCP
- ๖๙) องค์การอาหารและยา (FAO)
- ๗๐) สถานทูตเวียดนาม
- ๗๑) ธนาคารแห่งประเทศไทย - วังบางขุนพรหม
- ๗๒) ที่ทำการกรมโยธาเทศบาล (กรมโยธาธิการ)
- ๗๓) กระทรวงธรรมการ (หรือกระทรวงศึกษาธิการ) - วังจันทร์เกษม
- ๗๔) บ้านรับรองของรัฐบาล - บ้านนรสิงห์
- ๗๕) วิทยาลัยชุมชนเขตต์อุดมศักดิ์
- ๗๖) บ้านรับรองของรัฐบาล - บ้านพิษณุโลก
- ๗๗) บ้านรับรองของรัฐบาล - บ้านพิบูลธรรม

- ✱ ป้อม
- กำแพงเมือง
- |||... ประตูเมือง
- ☆ สถานที่ราชการใหม่
- ★ สถานที่ราชการเดิม



ตำแหน่งที่ตั้งสถานที่ราชการสมัยพระบาทสมเด็จพระเจ้าอยู่หัวภูมิพลอดุลยเดช(แผนที่ ๔.๘)

ในสมัยรัชกาลที่ ๙ นี้ ได้มีสถานที่ราชการเพิ่มขึ้นเป็นจำนวนมาก ทั้งที่เป็นหน่วยงานตั้งขึ้นใหม่และการขยายหน่วยงานเพื่อความคล่องตัวในการปฏิบัติราชการ ในการวิจัยครั้งนี้ได้รวบรวมตำแหน่งที่ตั้งไว้ แต่ความเป็นมาจะเสนอเฉพาะสถานที่ราชการ ที่เปลี่ยนแปลงมาจากวัง และบ้านเสนาบดีเป็นส่วนใหญ่



กรมสวัสดิการทหารเรือ (๗๘) ตั้งอยู่ริมแม่น้ำเจ้าพระยา ด้านตะวันตกของพระบรมมหาราชวัง
กรมศิลปากร (๘๐) ตั้งอยู่ที่ถนนพระธาตุ เดิมเป็นโรงช่างสิบหมู่ ในสมัยรัชกาลที่ ๕ และปัจจุบันคือกรมศิลปากร

หอสมุดกรมพระยาดำรงราชานุภาพ (๘๑) ตั้งอยู่ระหว่างตึกถาวรวัตถุและวัดมหาธาตุ
โรงละครแห่งชาติ (๘๓) ตั้งอยู่ที่ถนนหน้าพระธาตุ ต่อกับถนนราชินีด้านเหนือเดิมเป็นบริเวณในพระราชวังบวรสถานมงคล อยู่ทางด้านเหนือของพิพิธภัณฑสถานแห่งชาติ

หน่วยงานต่างๆของศาล (๘๔) กรมอัยการศาลฎีกา ศาลแพ่ง ศาลอาญา ศาลอุทธรณ์ ฯลฯ ตั้งอยู่ที่ถนนหลักเมือง

กรมที่ดิน (๘๕) ตั้งอยู่ริมคลองคูเมืองฝั่งตะวันตก ตั้งแต่เชิงสะพานอุบลรัตน์ไปทางใต้เดิมในสมัยรัชกาลที่ ๕

เป็นวังสมเด็จพระเจ้าฟ้ากรมหมื่นอมเรนทรพดินทร์ เรียกว่า “วังสวนหลวง”^๑

ศาลคดีเด็กและเยาวชน(บ้านเมตตา) (๘๖) ตั้งอยู่ที่ถนนมหาราชใกล้โรงเรียนราชินี

พิพิธภัณฑสถานแห่งชาติหอศิลป์ (๘๗) ตั้งอยู่ที่ถนนเจ้าฟ้า (ดูประวัติที่ตั้งในเรื่อง โรงกษาปณ์สิทธิการ สมัยรัชกาลที่ ๕) เมื่อโรงกษาปณ์ย้ายที่ทำการใหม่ และกรมศิลปากรมีโครงการจัดตั้งหอศิลป์แห่งชาติ กรมธนารักษ์มอบอาคารเดิมนี้ให้เป็นที่ทำการของพิพิธภัณฑสถานแห่งชาติหอศิลป์ ตั้งแต่ พ.ศ. ๒๕๑๗

สถาบันวัฒนธรรมเยอรมัน (๘๘) ตั้งอยู่ที่ถนนพระอาทิตย์ เดิมเป็นวังเจ้านายมาตั้งแต่สมัยรัชกาลที่ ๑ จนกระทั่งสมัยรัชกาลที่ ๖ เป็นบ้านพักของเจ้าพระยาวงศาพิพฒน์ (ม.ร.ว. เย็น อิศรเสนา) ต่อมาสถาบันวัฒนธรรมเยอรมันได้ขอเช่าเป็นที่ทำการ ใน พ.ศ. ๒๕๒๕^๒ (ปัจจุบัน พ.ศ. ๒๕๓๑ ได้ย้ายที่ทำการไปยังถนนสารธร)

^๑ เรื่องเดียวกัน, หน้า ๒๕๑

^๒ สำนักปลัดกรุงเทพมหานคร, อาคารที่มีคุณค่า.....



พุทธสมาคม (๘๙) ตั้งอยู่ที่ถนนพระอาทิตย์ด้านเหนือ
ริมแม่น้ำเจ้าพระยา

กรมธนารักษ์ (๙๐) ตั้งอยู่ที่ถนนจักรพงษ์

กองสรรพากร (๙๑) ตั้งอยู่ที่มุมถนนจักรพงษ์ ติดกับ
ถนนเจ้าฟ้า

กองสลากกินแบ่งรัฐบาล (๙๒) ตั้งอยู่ที่ถนนราช-
ดำเนินกลาง ติดกับกรมประชาสัมพันธ์

กรมเศรษฐกิจพาณิชย์ (๙๓) ตั้งอยู่ที่ถนนราชดำเนิน-
กลาง บริเวณสี่แยกคอกวัว

สำนักงานมาตรฐานสินค้า (๙๔) ตั้งอยู่ที่ถนนราช-
ดำเนินกลาง บริเวณสี่แยกคอกวัว

ธนาคารออมสิน(สาขาราชดำเนิน) (๙๕) ตั้งอยู่ที่
ถนนราชดำเนินกลาง ใกล้กับอนุสาวรีย์ประชาธิปไตย

ธนาคารอาคารสงเคราะห์ (๙๖) ตั้งอยู่ที่ถนนราช-
ดำเนินกลาง

ศาลาว่าการกรุงเทพมหานคร (๙๗) ตั้งอยู่ที่ถนน
ดินสอ (ดูเรื่อง ศาลาว่าการจังหวัดพระนครและธนบุรี
ในสมัยรัชกาลที่ ๔)

กรมการปกครอง (๙๙) ตั้งอยู่ที่ถนนอัษฎางค์ (ดู
เรื่องกระทรวงโยธาธิการ ในสมัยรัชกาลที่ ๕ และศาลา
ว่าการจังหวัดพระนครและธนบุรี ในสมัยรัชกาลที่ ๔)

กองกำกับการตำรวจจราจร (๑๐๐) ตั้งอยู่ที่ถนนตรี-
เพชร เยื้องศาลาเฉลิมกรุง

ที่ว่าการเขตพระนคร (๑๐๑) ตั้งอยู่ที่ถนนสามเสน
ตรงข้ามวัดสามพระยา เดิมเป็นสถานทูตเวียดนาม ดูเรื่อง
สถานทูตเวียดนามในรัชกาลที่ ๔

กระทรวงสาธารณสุข(วังเทวะเวสม์) (๑๐๒) ตั้งอยู่
ที่ถนนสามเสน ติดกับถนนวิสุทธิกษัตริย์ เดิมตั้งอยู่ที่วัง
ศุโขทัย (ดูเรื่องกระทรวงสาธารณสุขในรัชกาลที่ ๔)
และต้องย้ายออกเพื่อให้สำนักพระราชวังจัดเตรียมวัง
ศุโขทัย ไว้ให้สมเด็จพระนางเจ้ารำไพพรรณีไว้เป็นที่
ประทับ ใน พ.ศ. ๒๔๙๓ จึงได้ขออนุมัติซื้อวังเทวะเวสม์
เป็นที่ทำการกระทรวงและย้ายเข้ามาเมื่อพ.ศ. ๒๔๙๓
เป็นต้นมา^๑

^๑ ม.ร.ว. แฉ่งน้อย คัคคีศรี และคณะ, พระราชวังและวัง..... หน้า ๓๔๑-๓๔๒

สถานที่ราชการ สองข้างถนนราชดำเนินนอก

เริ่มตั้งแต่สะพานผ่านฟ้าลีลาศ ไปจนถึงสะพานม้ฆวานรังสรรค์ เริ่มสร้างเมื่อ พ.ศ. ๒๔๙๕-๒๕๐๐ เป็นอาคารราชการแบบไทยประยุกต์ สร้างตามนโยบายรัฐนิยมของนายกรัฐมนตรีจอมพล ป.พิบูลสงครามโดยนำเอาเอกลักษณ์อาคารไทย ผสมผสานกับสถาปัตยกรรมตะวันตกและใช้วัสดุแบบใหม่ ประกอบด้วยอาคารต่อไปนี้^๑

กรมพัฒนาที่ดินและสำนักงานจัดรูปที่ดิน (๑๐๓)
กระทรวงเกษตรและสหกรณ์ (๑๐๔)
ศาลาสันติธรรม (๑๐๕)
องค์การอุตสาหกรรมป่าไม้ (๑๐๖)
การท่องเที่ยวแห่งประเทศไทย (๑๐๗)
กระทรวงคมนาคม (๑๐๘) (ดูกระทรวงโยธาธิการ
ในรัชกาลที่ ๕)
สำนักงานสถิติแห่งชาติ และสำนักงานคณะกรรมการ
พัฒนาเศรษฐกิจและสังคมแห่งชาติ (๑๐๙) ตั้งอยู่
ที่ถนนหลานหลวงเดิมเป็นบ้านของพระยาสุรียานุวัตร
สร้างในรัชกาลที่ ๕^๒



กรมประชาสัมพันธ์ (๑๑๐) ตั้งอยู่ที่ถนนกรุงเทพฯ
เชิงสะพานขาว เดิมกรมประชาสัมพันธ์ มีที่ทำการใน
วังสราญรมย์ ต่อมาในพ.ศ. ๒๔๙๓ กระทรวงมหาดไทย
ได้ซื้อที่ดินส่วนหนึ่ง พร้อมทั้งพระตำหนักจากท้าวท
สมเด็จพระเจ้า เจ้าฟ้ากรมหลวงสิงหวิกรมเกรียงไกร เจ้าของ
วังสะพานขาว เพื่อใช้เป็นที่ทำการกรมประชาสัมพันธ์^๓
กรมวิทยาศาสตร์การแพทย์ (๑๑๑) ตั้งอยู่ที่ถนน
บำรุงเมือง ต่อกับถนนกรุงเทพฯ
กองบังคับการกองปราบปราม (๑๑๒) ตั้งอยู่ที่ริม
ถนนวรจักร
หอสมุดแห่งชาติ (๑๑๕) ตั้งอยู่ที่ท่าवासกรี ถนน
สามเสน (ดูเรื่องหอพระสมุดวชิรญาณในรัชกาลที่ ๗)
สำนักงานทรัพย์สินส่วนพระมหากษัตริย์ (๑๑๖) ตัด
กับถนน ๓ ด้าน คือถนนประชาธิปไตย ถนนลูกหลวงและ
ถนนราชสีมา ตรงข้ามคุรุสัมพันธ์ อาคาร กระทรวงศึกษา
ธิการเดิมเป็นวังของสมเด็จพระเจ้า เจ้าฟ้ากรมหลวงลพบุรีรา
เมศวร์ สร้างในสมัยรัชกาลที่ ๕ ต่อมาในสมัยสงครามโลก
ครั้งที่ ๒ พ.ศ. ๒๔๙๐ จึงเปลี่ยนมาเป็นที่ทำการสำนักงาน
ทรัพย์สินส่วนพระมหากษัตริย์ และบริษัทในเครือมาจน
ปัจจุบัน^๔

^๑ กรมศิลปากร จดหมายเหตุ..... หน้า ๕๐๙-๕๑๐

^๒ ผู้สืด ทิพทัส และมานพ พงศทัต, บ้านในกรุงเทพฯ, หน้า ๑๒๖

^๓ ม.ร.ว. แนน้อย คักดีศรี และคณะ, พระราชวังและวัง, หน้า ๔๙๐

^๔ เรื่องเดียวกัน, หน้า ๔๗๐-๔๗๑



องค์การครูสภา (๑๑๗) ตั้งอยู่ที่ริมถนนประชาธิปไตย
ด้านหลังกระทรวงศึกษาธิการ

สวนอัมพร (๑๑๘) ตั้งอยู่ที่ถนนราชดำเนินนอก ติด
กับพระที่นั่งอนันตสมาคม (ดูเรื่องการเปลี่ยนแปลงของ
พระราชวังดุสิต ในรัชกาลที่ ๗)

สนามเสือป่า (๑๑๙) ตั้งอยู่ที่ถนนราชดำเนินนอก (ดู
เรื่องการเปลี่ยนแปลงของพระราชวังดุสิต ในรัชกาลที่ ๗)

สำนักงานคณะกรรมการป้องกันและปราบปรามการ
ทุจริต และประพฤติมิชอบในวงราชการ (ป.ป.ป.)
(๑๒๐) ตั้งอยู่ที่ถนนพิษณุโลก

สำนักงานคณะกรรมการข้าราชการพลเรือน (ก.พ.)
(๑๒๑) ตั้งอยู่ที่ถนนพิษณุโลกริมคลองเปรมประชากร
ทำเนียบรัฐบาล (๑๒๒) ตั้งอยู่ที่ถนนพิษณุโลก (ดู
เรื่องบ้านรับรองของรัฐบาล บ้านนรสิงห์ ในสมัยรัชกาล
ที่ ๘)

ธนาคารเพื่อการเกษตรและสหกรณ์การเกษตร (สำนัก
งานใหญ่) (๑๒๓) ตั้งอยู่ที่ถนนนครสวรรค์

กองทะเบียนสำมะโนประชากร (๑๒๔) ตั้งอยู่ที่
ถนนนครสวรรค์ ติดกับถนนพิษณุโลก

บ้านพักนายกรัฐมนตรี (๑๒๕) ตั้งอยู่ที่ถนนพิษณุโลก
(ดูเรื่องบ้านรับรองของรัฐบาลบ้านพิษณุโลก ในสมัยรัช
กาลที่ ๘)

โรงพยาบาลมิชชัน (๑๒๖) ตั้งอยู่ที่ถนนพิษณุโลก
ต่อกับถนนหลานหลวง (ดูเรื่องบ้านรับรองรัฐบาล :
บ้านพิษณุโลก ในสมัยรัชกาลที่ ๘)



สภาสตรีแห่งชาติ (บ้านมณังคศิลา)

สภาวัฒนธรรมแห่งชาติ (บ้านมณังคศิลา) (๑๒๗)
ตั้งอยู่ที่ถนนหลานหลวง ตรงข้ามโรงพยาบาลมิชชัน เดิม
เป็นบ้านซึ่งรัชกาลที่ ๖ ทรงสร้างพระราชทานพระอุม
ราชภักดี (โถ สุจริตกุล) ต่อมาใน พ.ศ. ๒๔๙๕ ได้โอน
กรรมสิทธิ์แก่ธนาคารเอเชีย ใช้เป็นบ้านรับรองและที่ท่า
การพรรคร่วมรัฐบาล ต่อมาเกิดรัฐประหารขึ้นใน พ.ศ.
๒๕๐๐ รัฐบาลได้ใช้บ้านมณังคศิลาเป็นบ้านรับรองเป็น
ครั้งแรกและได้ตกเป็นกรรมสิทธิ์ของ กระทรวงการคลัง

โดยมีกรมธนารักษ์เป็นผู้ดูแลปัจจุบันสภาสตรีและสภา
วัฒนธรรมแห่งชาติ ใช้เป็นที่ทำการตั้งแต่ปี พ.ศ. ๒๕๑๘^๑

สำนักงานการพลังงานแห่งชาติ (๑๒๘) ตั้งอยู่เชิง
สะพานกษัตริย์ศึก ปทุมวัน (ดูเรื่องบ้านรับรองรัฐบาล
: บ้านพิบูลธรรม ในสมัยรัชกาลที่ ๘) เดิมสำนักงาน
พลังงานแห่งชาติเป็นกรมอิสระขึ้นตรงต่อนายกรัฐมนตรี
เรียกว่า “การพลังงานแห่งชาติ” จัดตั้งเมื่อ พ.ศ. ๒๔๙๖

มีที่ทำการในพระบรมมหาราชวัง ต่อมาได้ย้ายเข้าสังกัด
กระทรวงวิทยาศาสตร์เทคโนโลยีและการพลังงาน ใน
พ.ศ. ๒๕๐๑ ได้ย้ายเข้ามาใช้ที่ทำการ ณ บ้านพิบูลธรรม^๒
ศาลแรงงานกลาง (๑๒๙) ตั้งอยู่ที่ถนนพระรามสี่
สำนักงานสวัสดิการสังคม (๑๓๐) ตั้งอยู่ริมแม่น้ำ
เจ้าพระยา ฝั่งธนบุรี เชิงสะพานพระพุทธยอดฟ้า



ทำเนียบรัฐบาล

^๑ กรมศิลปากร, จดหมายเหตุ..... หน้า ๕๒๙

^๒ เรื่องเดียวกัน, หน้า ๕๓๑



มหาวิทยาลัยศิลปากร



วิทยาลัยช่างศิลป์และนาฏศิลป์

สถานศึกษาในสมัยรัชกาลที่ ๙

มหาวิทยาลัยศิลปากร (วังท่าพระ) (๗๙) ตั้งอยู่ที่ถนนหน้าพระลาน ตรงข้ามพระบรมมหาราชวัง เดิมเป็นวังเจ้านายมาตั้งแต่ครั้งรัชกาลที่ ๑ มีชื่อเรียกกันว่า “วังท่าพระ” มีเจ้านายซึ่งทรงกำกับกรมช่างประทับอยู่ตลอดมา จนกระทั่งถึงรัชกาลที่ ๙ ท่านเจ้าของวังคือ สมเด็จพระเจ้าพี่นางเธอ เจ้าฟ้ากรมพระยานริศรานุวัดติวงศ์ ทรงย้ายไปประทับที่ “วังปลายเนิน” วังท่าพระจึงกลายเป็นที่ตั้งของมหาวิทยาลัยศิลปากร ซึ่งกลายเป็นจุดเริ่มต้นของวิชาการด้านศิลปะเป็นต้นมา^๑

วิทยาลัยช่างศิลป์และนาฏศิลป์ (๘๒) ตั้งอยู่ที่ถนนราชินี เชิงสะพานพระปิ่นเกล้าฯ (ดูเรื่องพิพิธภัณฑ์สถานแห่งชาติพระนคร ในสมัยรัชกาลที่ ๕)

โรงเรียนตะละภักศึกษา (๙๘) ตั้งอยู่ที่ถนนแพร่งนรา บรรจบกับถนนบูรณศาสตร์ เดิมเป็นวังสมเด็จพระเจ้าพี่นางเธอ เจ้าฟ้ากรมพระนราธิปประพันธ์พงศ์ สร้างในสมัยรัชกาลที่ ๕ ปัจจุบันเป็นทรัพย์สินส่วนพระมหากษัตริย์ และโรงเรียนตะละภักได้ขอเช่าเป็นที่ทำการโรงเรียน^๒

โรงเรียนสายปัญญา (๑๑๓) ตั้งอยู่ที่ถนนกรุงเกษม เดิมเป็นวังของพระองค์เจ้าสายสนิทวงศ์

วิทยาลัยเทคโนโลยีและอาชีวศึกษา วิทยาเขตเทเวศร์ (๑๑๔) ตั้งอยู่ที่ถนนสามเสนเชิงสะพานเทเวศร์นฤมิตรฝั่งตะวันตก เดิมเป็นวังของกรมหลวงราชบุรีดิเรกฤทธิ์ ต่อมาใช้เป็นวิทยาลัยครูอาชีวศึกษา กรมอาชีวศึกษากระทรวงศึกษาธิการปัจจุบันเปลี่ยนเป็นวิทยาลัยและอาชีวศึกษา วิทยาเขตเทเวศร์^๓

วิทยาลัยเทคโนโลยีและอาชีวศึกษา วิทยาเขตพาณิชย์การพระนคร ตั้งอยู่ที่ถนนลูกหลวงปากคลองเปรมประชากรปากใต้ (ดูเรื่องวิทยาลัยชุมชนพรเชตรอุดมศักดิ์ ในสมัยรัชกาลที่ ๕)

^๑ ม.ร.ว. แฉ่งน้อย ตักศิรี และคณะ, พระราชวังและวัง..... หน้า ๓๒๑

^๒ กรมศิลปากร, จดหมายเหตุ..... หน้า ๕๐๒


^๓ ม.ร.ว. แฉ่งน้อย ตักศิรี และคณะ, พระราชวังและวัง..... หน้า ๔๗๗

สาระสำคัญของสถานที่ราชการในสมัยรัชกาลที่ ๙

ในสมัยรัชกาลที่ ๙ ซึ่งมีระยะเวลาการครองราชย์ที่ยาวนาน บ้านเมืองมีความเจริญในทุก ๆ ด้าน ประชากรเพิ่มมากขึ้น การบริหารประเทศแบ่งออกเป็นขอบข่ายงานต่าง ๆ จึงทำให้มีสถานที่ราชการเพิ่มขึ้นมากมาย และขยายตัวออกจากบริเวณคลองคูเมืองเดิมตามถนนที่ตัดใหม่สายต่าง ๆ สถานที่ราชการเหล่านี้จะสร้างขึ้นเพื่อเป็นหน่วยงานนั้น ๆ โดยเฉพาะ

สำหรับสถานที่ราชการในบริเวณเกาะรัตนโกสินทร์ในสมัยรัชกาลที่ ๙ นี้ นอกจากจะมีอาคารเดิมที่ใช้กันมาในรัชกาลก่อน ๆ แล้ว จากการที่หน่วยงานหลายแห่งขยายตัวเพิ่มเติมกำลังคน และขอบข่ายหน้าที่การงานมากขึ้น จึงทำให้เริ่มมีการขยายเปลี่ยนแปลง เช่น มีการย้ายออกจากในบริเวณที่ตั้งเดิมออกมาสู่บริเวณรอบนอกเกาะรัตนโกสินทร์ และในเขตชานพระนครมากขึ้น เช่น กระทรวงการคลังย้ายมาจากบริเวณพระราชฐานชั้นนอกของพระบรมมหาราชวังมาอยู่ที่สามเสน บางหน่วยงานของกรุงเทพมหานครย้ายออกจากศาลาว่าการกรุงเทพมหานครออกไปยังบริเวณชานพระนครรอบนอก บางหน่วยงานของกระทรวงมหาดไทยและกระทรวงยุติธรรม ย้ายออกจากบริเวณเดิมในเขตเกาะรัตนโกสินทร์มาสู่บริเวณชานเมืองที่เริ่มพัฒนาใหม่ เพื่อลดความแออัดคับคั่งของอาคารสถานที่และยานพาหนะในเขตพื้นที่ชั้นในของเกาะรัตนโกสินทร์ลงด้วย

ทางด้านการศึกษา มีการสร้างโรงเรียนและมหาวิทยาลัยที่เชี่ยวชาญการเรียนการสอนทางด้านต่าง ๆ โดยมีเอกชนเป็นผู้ลงทุน เช่นเดียวกับโรงพยาบาลเอกชนซึ่งทำเพื่อธุรกิจโดยเฉพาะ





หน้าพระที่นั่งต่าง ๆ ของกระทรวงยุติธรรมในบริเวณกรุงรัตนโกสินทร์ชั้นใน



กระทรวงพาณิชย์ เป็นที่ตั้งเมืองใหม่
ในเขตกรุงรัตนโกสินทร์ชั้นใน

สมัยรัชกาลที่ ๙ (พ.ศ. ๒๔๘๙-ปัจจุบัน)

แผนที่ ๔.๘

แสดง สถานที่ราชการ

สถานที่ราชการในสมัยรัชกาลที่ ๙

- ๗๘) กรมสวัสดิการทหารเรือ
- ๗๙) มหาวิทยาลัยศิลปากร-วังท่าพระ
- ๘๐) กรมศิลปากร
- ๘๑) หอสมุดกรมพระยาดำรงราชานุภาพ
- ๘๒) วิทยาลัยช่างศิลป์และนาฏศิลป์
- ๘๓) โรงละครแห่งชาติ
- ๘๔) หน่วยงานต่าง ๆ ในศาล เช่น กรมอัยการ, ศาลอาญา ฯลฯ
- ๘๕) กรมที่ดิน
- ๘๖) ศาลคดีเด็กและเยาวชน (บ้านเมตตา)
- ๘๗) พิพิธภัณฑ์แห่งชาติหอศิลป์ ถนนเจ้าฟ้า
- ๘๘) สถาบันวัฒนธรรมเยอรมัน
- ๘๙) พุทธสมาคม
- ๙๐) กรมธนารักษ์
- ๙๑) กรมสรรพากร
- ๙๒) กองสลากกินแบ่งรัฐบาล
- ๙๓) กรมเศรษฐกิจการพาณิชย์
- ๙๔) สำนักงานมาตรฐานสินค้า
- ๙๕) ธนาคารออมสิน (สาขาราชดำเนิน)
- ๙๖) ธนาคารอาคารสงเคราะห์
- ๙๗) ศาลาว่าการกรุงเทพมหานคร
- ๙๘) โรงเรียนตะละภักศึกษา
- ๙๙) กรมการปกครอง
- ๑๐๐) กองกำกับการตำรวจจราจร
- ๑๐๑) ที่ว่าการเขตพระนคร
- ๑๐๒) กระทรวงสาธารณสุข-วังเทวะเวศม์
- ๑๐๓) กรมพัฒนาที่ดิน & สำนักงานจัดรูปที่ดิน
- ๑๐๔) กระทรวงเกษตรและสหกรณ์
- ๑๐๕) ศาลาสันติธรรม (ASCAPE)
- ๑๐๖) องค์การอุตสาหกรรมป่าไม้
- ๑๐๗) การท่องเที่ยวแห่งประเทศไทย
- ๑๐๘) กระทรวงคมนาคม

- ๑๐๙) สำนักงานสถิติแห่งชาติ และคณะกรรมการพัฒนาเศรษฐกิจและสังคมแห่งชาติ
- ๑๑๐) กรมประชาสัมพันธ์-วังสะพานขาว
- ๑๑๑) กรมวิทยาศาสตร์การแพทย์
- ๑๑๒) กองบังคับการกองปราบปราม
- ๑๑๓) โรงเรียนสายปัญญา
- ๑๑๔) วิทยาลัยอาชีวศึกษา วิทยาเขตเทเวศน์
- ๑๑๕) หอสมุดแห่งชาติ
- ๑๑๖) สำนักงานทรัพย์สินส่วนพระมหากษัตริย์
- ๑๑๗) องค์การคุรุสภา
- ๑๑๘) สวนอัมพร
- ๑๑๙) สนามเสือป่า
- ๑๒๐) สำนักงานคณะกรรมการป้องกันและปราบปรามการทุจริตและประพฤติมิชอบในวงราชการ (ปปป.)
- ๑๒๑) สำนักงานคณะกรรมการข้าราชการพลเรือน (กพ.)
- ๑๒๒) ทำเนียบรัฐบาล
- ๑๒๓) ธนาคารเพื่อการเกษตรและสหกรณ์การเกษตร (สำนักงานใหญ่)
- ๑๒๔) กองทะเบียนสำมะโนประชากร
- ๑๒๕) บ้านพักนายกรัฐมนตรี-บ้านพิษณุโลก
- ๑๒๖) โรงพยาบาลมิชชั่น
- ๑๒๗) สภาวัฒนธรรมแห่งชาติ-บ้านมนังคศิลา
- ๑๒๘) สำนักงานการพลังงานแห่งชาติ-บ้านพิบูลธรรม
- ๑๒๙) ศาลแรงงานกลาง
- ๑๓๐) สำนักสวัสดิการสังคม

- ★ ป้อม
- กำแพงเมือง
- ประตูเมือง
- ☆ สถานที่ราชการใหม่
- ★ สถานที่ราชการเดิม



ที่พักอาศัยและชุมชน

ตำแหน่งที่ตั้งของที่พักอาศัย และชุมชนในสมัยพระบาทสมเด็จพระปกเกล้าเจ้าอยู่หัว ถึงสมัยพระบาทสมเด็จพระเจ้าอยู่หัวอานันทมหิดล (พ.ศ. ๒๔๖๘-๒๔๘๙) (แผนที่ ๔.๙)

ในต้นสมัยพระบาทสมเด็จพระปกเกล้าเจ้าอยู่หัว ได้มีการแบ่งเขตกรุงเทพฯ ผังตะวันออกของแม่น้ำเจ้าพระยาเป็นจังหวัดพระนคร และกรุงเทพฯ ผังตะวันตกของแม่น้ำเจ้าพระยาเป็นจังหวัดธนบุรี ความเจริญและความหนาแน่นของชุมชนส่วนใหญ่จะอยู่ในฝั่งพระนคร ย่านพักอาศัยทางฝั่งพระนครจะขยายตัวได้รวดเร็วกว่า และมีเนื้อที่กว้างขวางมากกว่าทางฝั่งธนบุรี จึงขยายตัวออกไปจากใจกลางพระนครไปทั้งทางด้านทิศเหนือ ทิศตะวันออกและทิศใต้

ใน พ.ศ. ๒๔๗๕ ได้มีการสร้างสะพานปฐมบรมราชานุสรณ์ หรือสะพานพระพุทธยอดฟ้า เพื่อเชื่อมทางสัญจรทางบกระหว่างฝั่งพระนครและฝั่งธนบุรี ให้ติดต่อกันได้สะดวกแทนการใช้เรือจึงทำให้ความเจริญแผ่ขยายเข้าไปทางฝั่งธนบุรีได้รวดเร็ว เริ่มมีการตัดถนนทางฝั่งธนบุรีมากขึ้น มีร้านค้าและย่านพักอาศัยแทรกอยู่ตามบริเวณที่ซึ่งเคยเป็นสวนผลไม้ของฝั่งธนบุรีมากขึ้น

ใน พ.ศ. ๒๔๗๙ ซึ่งเป็นช่วงต้นของรัชสมัยพระบาทสมเด็จพระเจ้าอยู่หัวอานันทมหิดล เนื้อที่ของพระนครขยายเป็น ๒๖,๙๗๐ ไร่ และมีจำนวนประชากรในช่วงเวลานั้นประมาณ ๖๕๐,๐๐๐ คน^๑ เขตตัวเมืองในช่วง ๒ รัชกาลนี้ได้ขยายตัวออกไปจากใจกลางพระนครมาก ทางด้านทิศเหนือขยายขึ้นไปจากแนวคลองผดุงกรุงเกษม ในบริเวณสามเสน ดุสิต พญาไท และขึ้นไปจนถึงบางซื่อ ส่วนทางด้านตะวันออกจากแนวคลองผดุงกรุงเกษมออกไปทางด้านปทุมวัน ถนนเพชรบุรี เพลินจิต และสุขุมวิท ซึ่งมีบริเวณย่านพักอาศัยต่อเนื่องกันไป ส่วนทางด้านใต้แถบล่างของตัวเมืองนั้น ถัดจากแนวคลองผดุงกรุงเกษมออกไปทางด้านสี่พระยา บางรัก สีลม สาทร ทุ่งมหาเมฆ และเลียบบนแม่น้ำเจ้าพระยามาถึงยานนาวา และบางคอแหลม

^๑ นิจ วิทยุธีระนันท์, *ข่าวสารสำนักผังเมือง*, กระทรวงมหาดไทย ฉบับที่ ๒๖ (เมษายน ๒๕๑๕)

สำหรับตำแหน่งของที่พักอาศัยและชุมชนในช่วง ๒ รัชกาลนี้ ในบริเวณพื้นที่ที่ทำการศึกษานั้น หลักฐานทางประวัติศาสตร์ที่ระบุตำแหน่งที่ตั้งบ้านเรือนมีอยู่น้อย ส่วนใหญ่เป็นชุมชนที่พักอาศัยที่ต่อเนื่องกันมาจากรัชกาลก่อน ๆ ตลอดจนมีการเปลี่ยนแปลงการใช้ที่ดินในบริเวณที่อยู่อาศัยเดิมไปบ้าง บริเวณชุมชนที่พักอาศัยในช่วง ๒ รัชกาลนี้ จึงจะแยกเป็นบริเวณใหญ่ ๆ ๓ บริเวณ และจะไม่ระบุในรายละเอียดเหมือนในรัชกาลอื่น ๆ

๑. บริเวณตั้งแต่ริมแม่น้ำเจ้าพระยาฝั่งตะวันออก ถึงเขตคลองรอบกรุง

บริเวณนี้เป็นเขตเมืองเก่าที่มีพระราชวัง วัด สถานที่ราชการ และอาคารสาธารณะอื่น ๆ อยู่หนาแน่นมาแต่เดิม รวมทั้งอาคารที่พักอาศัยเดิมซึ่งส่วนใหญ่เป็นบ้านเรือนของเสนาบดี ขุนนาง ข้าราชการ มาตั้งแต่ในรัชกาลก่อน ๆ ส่วนอาคารที่พักอาศัยซึ่งสร้างขึ้นใหม่ในช่วงนี้ จะมีน้อยกว่าในบริเวณอื่น ๆ เพราะที่ดินในบริเวณนี้เป็นเขตใจกลางเมืองที่ดินส่วนใหญ่เป็นของทางราชการและของทรัพย์สินส่วนพระมหากษัตริย์ หรือที่ดินที่พระมหากษัตริย์พระราชทานให้เป็นกรรมสิทธิ์แก่บรรดาขุนนาง ข้าราชการในรัชกาลที่ผ่านมา

ในช่วงเวลานั้นราคาที่ดินในบริเวณนี้สูงขึ้น การนำที่ดินที่มีราคาสูงมาสร้างบ้านเรือนเป็นบ้านเดี่ยวมีที่ดินกว้างขวางล้อมรอบ เช่นที่เคยทำมาในอดีต จึงไม่เหมาะกับสภาพเศรษฐกิจในยุคนี้ ดังนั้นการสร้างอาคารพักอาศัยเพิ่มเติมขึ้นใหม่ในบริเวณนี้จึงเป็นการสร้างอาคารประเภทบ้านแถวหรือตึกแถว ซึ่งใช้อู่อาศัยและค้าขายไปด้วยเป็นส่วนใหญ่เพราะใช้เนื้อที่ค่อนข้างจำกัด และสร้างได้จำนวนหลายหน่วย หรือหลายคูหาต่อ ๆ กันแต่ต้องสร้างขึ้นตามแนวที่ขนานไปกับถนนหลักและถนนซอย จึงจะสามารถใช้ทำการค้าที่ชั้นล่างรวมกับการอยู่อาศัยที่ชั้นบนได้ จึงปรากฏว่าเจ้าของบ้านที่มีอยู่เดิมในรัชกาลก่อน ๆ บ้านใดมีเนื้อที่กว้างขวาง มักจะแบ่งที่ดินด้านหน้าที่ติดกับถนนสร้างบ้านเป็นบ้านแถว หรือตึกแถวเพื่อให้เช่าเป็นการหารายได้ และเว้นตึกแถวไว้ ๑ คูหา เพื่อให้เป็นถนนทางเข้ายังตัวบ้านที่อยู่ด้านหลังตึกแถวได้

ภายในเขตกำแพงพระนคร ใกล้แนวคลองรอบกรุงทางด้านเหนือบริเวณหัวมุมถนนพระสุเมรุ กับถนนบ้านดินสอ ซึ่งเป็นที่ดินของวัดบวรนิเวศวิหาร ก็มีการพัฒนาที่ดินริมถนนให้เป็นอาคารพักอาศัยประเภทบ้านแถวในเมือง (Town House) เพื่อให้การใช้ที่ดินในเขตกลางเมืองได้ประโยชน์สูงสุด บ้านแถวรุ่นนี้ที่บริเวณนี้มี ๔๘ คูหา สูง ๒ ชั้น แยกเป็นช่วง ๆ ชุด

หนึ่งมีประมาณ ๙-๑๒ คูหา เว้นที่ด้านหน้าของแต่ละคูหาห่างจากถนนประมาณ ๓.๐๐ เมตรและเว้นเป็นทางเข้ายังกลุ่มอาคารที่พักอาศัยเดิมที่อยู่ทางด้านหลังด้วย นับเป็นรุ่นแรก ๆ ของการทำที่พักอาศัยชนิดกลุ่มชั้นในที่ดินที่มีขนาดเล็กลง^๑

๒. บริเวณตั้งแต่คลองรอบกรุงถึงแนวคลองผดุงกรุงเกษม

บริเวณนี้ก็ยังถือว่าเป็นเขตใจกลางพระนครเช่นกัน เป็นเขตที่เป็นที่ย่านการค้าและย่านที่พักอาศัยหนาแน่นทางด้านใต้ของบริเวณที่เป็นชุมชนจีนมาแต่เดิม ในช่วง ๒ รัชกาลนี้ยังทวีความหนาแน่นขึ้น โดยสร้างอาคารประเภทตึกแถวสูง ๒-๓ ชั้นแทนที่บ้านเดี่ยวหรือบ้านแถวแบบจีนในชุมชนจีนบริเวณลำเพ็ญ เยาวราช และถนนเจริญกรุง

ส่วนบริเวณด้านตะวันออก และด้านเหนือของที่ดิน ที่เคยมีบ้านเรือนข้าราชการและวังเจ้านายอยู่ ในช่วง ๒ รัชกาลนี้ ก็มีการเปลี่ยนแปลงการใช้สอยเป็นที่ทำการของหน่วยราชการไปบ้าง ขายเป็นของทรัพย์สินส่วนพระมหากษัตริย์ และของพระคลังข้างที่บ้าง มีการซื้อขายเปลี่ยนผู้ถือกรรมสิทธิ์ในที่ดินเดิมไปบ้าง การที่มีถนนย่อย ๆ และซอยตัดขึ้นอีกหลายสายทำให้มีการพัฒนาที่ดินบริเวณริมถนนเหล่านี้ เป็นตึกแถวร้านค้าให้เหมาะสมกับสภาพเศรษฐกิจและราคาที่ดิน รวมทั้งที่ดินที่เป็นของวัดก็มีการนำมาพัฒนาเพื่อหารายได้เข้าวัดด้วย

ในที่ดินบริเวณด้านตะวันออกเขตนี้ ตรงบริเวณหัวมุมถนนพลับพลาไชย ตัดกับถนนหลวง เป็นที่ดินของวัดเทพศิรินทร์ราชวาส ได้มีการนำที่ดินริมถนนมาพัฒนาโดยการสร้างบ้านแถวใช้พักอาศัย หรือบางคูหาจะทำการค้าร่วมด้วย เป็นอาคาร ๒ ชั้น ติดกันเป็นชุด ๆ มีทั้งหมดประมาณ ๒๔ คูหา มีที่ว่างด้านหน้าก่อนถึงทางเข้าริมถนนคูหาละ ๒.๐๐ เมตร มีรั้วเหล็กเตี้ย ๆ กันริมทางเท้าเป็นลักษณะบ้านแถวในเมืองรุ่นแรก ๆ ที่เป็นการเริ่มอยู่อาศัยร่วมกันเป็นกลุ่ม แทนการทำที่พักอาศัยเดี่ยวอย่างแต่ก่อน^๒

บริเวณรอบนอกคลองผดุงกรุงเกษมออกไป

บริเวณนี้ทางด้านเหนือและด้านตะวันออกเฉียงเหนือ เป็นย่านพักอาศัยของบรรดาข้าราชการ ข้าราชการบริวารและบ้านเรือนราษฎรทั่วไป ที่

^๑ ผู้สตี ทิพทัส และมานพ พงศทัต, บ้านในกรุงเทพฯ, หน้า ๒๕๐

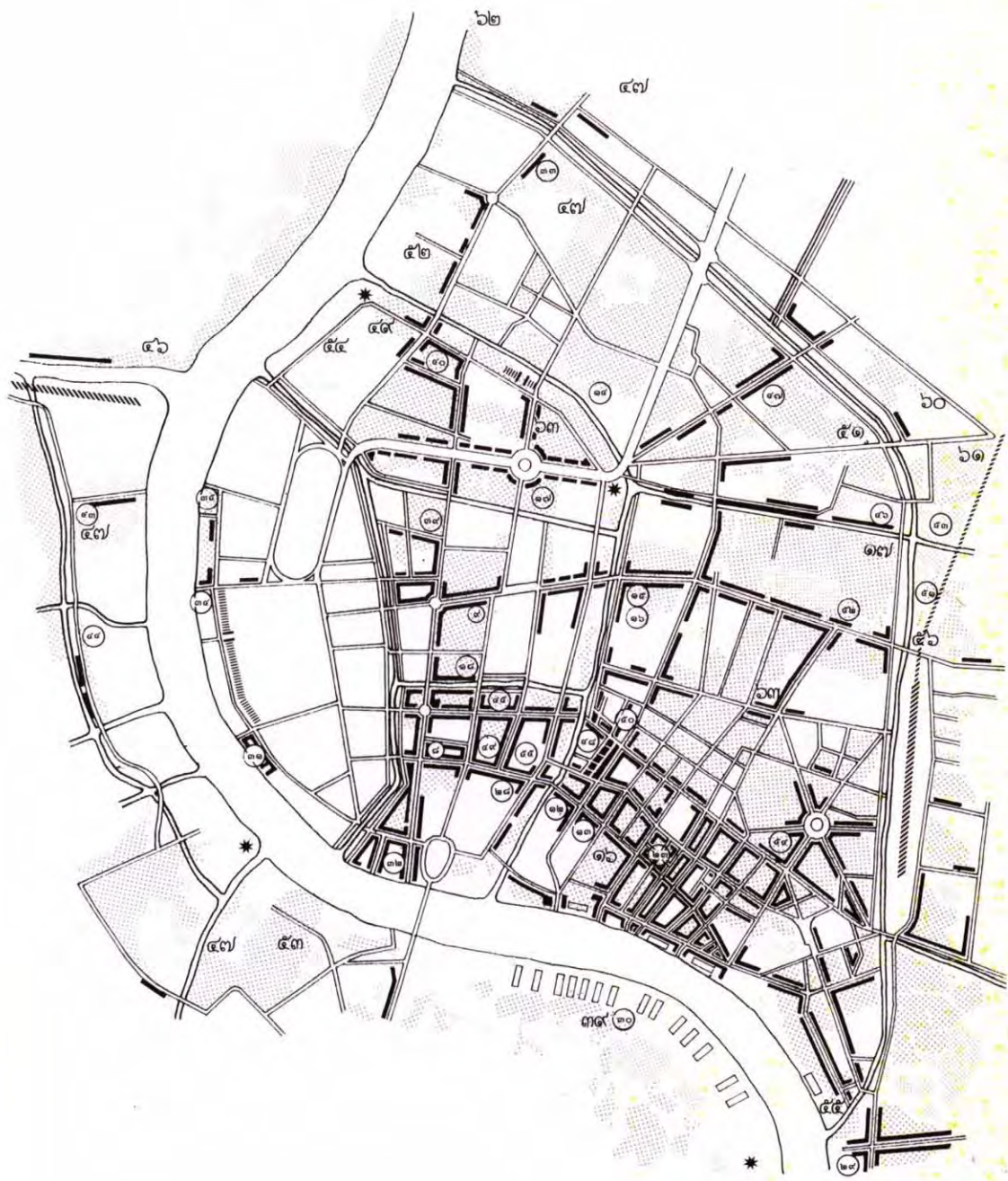
^๒ เรื่องเดียวกัน, หน้า ๒๗๙

หนาแน่นขึ้นกว่ารัชกาลก่อน ๆ เนื่องจากจำนวนประชากรเพิ่มขึ้นกว่าในช่วงที่ผ่านมา และราษฎรส่วนใหญ่ไม่สามารถมีที่พักอาศัยในเขตใจกลางพระนครหรือภายในเขตคลองผดุงกรุงเกษมได้ เนื่องจากการใช้ที่ดินในเขตใจกลางพระนครได้เปลี่ยนแปลงไปเป็นที่ทำการ สถานที่ราชการ อาคารสาธารณะประเภทอื่น ๆ และย่านการค้าขยายตัวมากขึ้นรวมทั้งราษฎรบางส่วนที่เคยอยู่อาศัยในเขตกำแพงพระนคร ก็ได้ขายที่ดินและบ้านเรือนที่เคยอยู่มาแต่เดิมตั้งแต่สมัยต้นรัตนโกสินทร์ เพื่อหาซื้อที่ดินใหม่ในเขตบริเวณชานเมืองนอกแนวคลองผดุงกรุงเกษมออกไป เพื่อปลูกบ้านเรือนใหม่ในเนื้อที่ที่กว้างขึ้น เพราะราคาที่ดินในเขตชานเมืองยังมีราคาถูก

ที่ดินในบริเวณด้านเหนือของตัวเมืองถัดจากคลองผดุงกรุงเกษมออกไปนั้น เดิมในบริเวณนี้เป็นสวนผักบ้าง ที่ว่างเปล่าบ้าง มีบ้านเรือนขนาดเล็กของราษฎรทั่วไปอยู่ปะปนกับบ้านเรือนของผู้มีฐานะดี ซึ่งมักมีที่ดินขนาดใหญ่ อยู่บริเวณริมถนนที่ตัดขึ้นใหม่ หรืออยู่ในดินชอยที่แยกถนนใหญ่เข้าไป ส่วนบริเวณทางด้านตะวันออกของคลองผดุงกรุงเกษมเดิมมีราษฎรตั้งบ้านเรือนอยู่มากในแถบหัวลำโพงนอก ถนนรองเมือง ถนนพระรามที่ ๑ ถนนพระรามที่ ๔ และต่อเนื่องไปยังบริเวณต้นถนนสุขุมวิท ซึ่งเดิมเป็นที่นา เป็นที่ว่างห่างไกลตัวเมืองที่ดินยังมีราคาถูก จึงมีคหบดีและผู้มีฐานะดีนิยมซื้อที่ดินไว้เป็นจำนวนมาก

ส่วนบริเวณทางด้านใต้ของตัวเมือง ถัดคลองผดุงกรุงเกษมออกมาเป็นย่านพักอาศัยของผู้มีฐานะดี และชาวต่างประเทศมาตั้งแต่รัชกาลก่อน ๆ ส่วนในช่วง ๒ รัชกาลนี้การขยายตัวของเขตที่พักอาศัยในบริเวณนี้ไม่รวดเร็ว และเห็นได้ชัดเจนเหมือนทางด้านตะวันออก ส่วนใหญ่ยังเกาะกลุ่มอยู่แถบถนนสีลม สาทรเหนือ สาทรใต้ และชอยแยก จากถนนเหล่านี้ส่วนบริเวณถัดออกไปเป็นบ้านเรือนราษฎรที่ยังไม่หนาแน่น และสวนผลไม้

ในช่วงหลังสงครามโลกครั้งที่ ๒ หลัง พ.ศ. ๒๔๘๔ เป็นต้นไป ราษฎรเริ่มมีความต้องการที่อยู่อาศัยมากขึ้น เนื่องจากราษฎรบางส่วนสูญเสียบ้านเรือนจากภัยสงครามหลังจากสงครามสงบ และสถานการณ์กลับสู่สภาพปกติแล้วเศรษฐกิจค่อย ๆฟื้นตัวขึ้นจึงมีการจัดหาที่อยู่อาศัยขึ้นมากในช่วงนี้ ซึ่งมักจะเป็นบ้านเดี่ยวขนาดเล็กแบบง่าย ๆ สร้างอย่างประหยัด และรวดเร็วเพื่อให้เหมาะสมกับความต้องการที่อยู่อาศัย และสภาพเศรษฐกิจหลังสงคราม ที่พักอาศัยเหล่านี้ส่วนใหญ่มักจะอยู่ในบริเวณชานเมืองนอกเขตคลองผดุงกรุงเกษมออกไปทั้งทางด้านทิศเหนือ ทิศตะวันออก และทิศใต้ของตัวเมือง



ตำแหน่งที่ตั้งของที่พักอาศัยและชุมชน ในสมัยพระบาทสมเด็จพระเจ้าอยู่หัวภูมิพลอดุยเดช (พ.ศ. ๒๔๘๙-ปัจจุบัน) (แผนที่ ๔.๑๐)

รัชกาลนี้พื้นที่กรุงรัตนโกสินทร์ภายในขอบเขตระหว่างแม่น้ำเจ้าพระยาและคลองผดุงกรุงเกษม หนาแน่นไปด้วยผู้คนอยู่อาศัยและประกอบกิจกรรมในด้านต่าง ๆ อย่างมากมาย เมืองขยายตัวออกไปจากศูนย์กลางเดิมกลายเป็นกรุงเทพฯ และปริมณฑล อันประกอบด้วยหลายจังหวัด อาทิ กรุงเทพมหานคร (รวมธนบุรี) นนทบุรี ปทุมธานี สมุทรปราการ เป็นต้นภายในบริเวณกรุงรัตนโกสินทร์ซึ่งเป็นเขตศูนย์กลางเดิม ในปัจจุบันกลายเป็นย่านสถาบันราชการ ย่านพาณิชย์กรรมมีลักษณะเป็นรูปแบบผสมคือใช้เป็นที่พักอาศัยรวมกับทำการค้าไปด้วย เนื่องจากเป็นย่านเก่าแก่ที่ใช้เป็นที่พักอาศัยมาก่อน และค่อย ๆ เปลี่ยนแปลงการใช้ประโยชน์พื้นที่จากลักษณะบ้านเดี่ยวมีบริเวณกว้างขวางของขุนนาง คหบดี มาสู่การแบ่งพื้นที่ริมถนนปลูกสร้างห้องแถวล้อมรอบเพื่อทำการค้าชั้นล่าง และอยู่อาศัยชั้นบนของคนชั้นกลาง เมื่อการขยายตัวทางการค้ามากขึ้น บ้านเดี่ยวเหล่านี้ก็จะถูกแทนที่ด้วยอาคารพาณิชย์ไปตามลำดับ ซึ่งลักษณะการเปลี่ยนแปลงเช่นนี้พบอยู่ทั่วทั้งบริเวณกรุงรัตนโกสินทร์ อย่างไรก็ตามในบางบริเวณที่กิจกรรมการค้ายังขยายตัวไปไม่ถึง ก็ยังคงสภาพเป็นแหล่งที่พักอาศัย แต่ก็เปลี่ยนแปลงสภาพการอยู่อาศัยไปในลักษณะต่าง ๆ กล่าวคือการอยู่อาศัยด้านหลังตึกแถวอาคารพาณิชย์ การอยู่อาศัยแบบชุมชนแออัด และการอยู่อาศัยแบบบ้านมีบริเวณของผู้มีฐานะเช่นเดิม เป็นต้น

ในเรื่องของแหล่งชุมชนในรัชกาลนี้ จะกล่าวรวมทั้งแหล่งชุมชนและย่านพาณิชย์กรรมไปพร้อมกัน โดยจะยังคงแบ่งพื้นที่ออกเป็นบริเวณต่าง ๆ ซึ่งในแต่ละบริเวณจะกล่าวแยกเป็นชุมชนย่อย ๆ ตามลักษณะกิจกรรมพิเศษเฉพาะย่าน ตลอดจนกล่าวถึง การใช้ประโยชน์อาคารลักษณะอาคารรูปแบบการอยู่อาศัย ปัญหาต่าง ๆ ที่พบตามสภาพที่เป็นอยู่ในปัจจุบัน เพื่อให้เห็นภาพรวมของการเปลี่ยนแปลงการอยู่อาศัยจากยุคต้นรัตนโกสินทร์จนถึงปัจจุบันมีสภาพเช่นไรได้โดยละเอียดขึ้น ซึ่งทั้งนี้ก็เป็นผลจากการสำรวจและสอบถามราษฎรผู้อยู่อาศัยในแต่ละพื้นที่เป็นส่วนใหญ่

๑. บริเวณริมแม่น้ำเจ้าพระยา และริมคลองผดุงตะวันตก (ฝั่งธนบุรี)
โดยทั่วไปแล้วยังคงเป็นแหล่งที่พักอาศัยของชาวไทยที่เป็นคนรุ่นเก่าและสืบเชื้อสายกันมาแต่ครั้งบรรพบุรุษ การอยู่อาศัยในบริเวณนี้มีความหนาแน่นเพิ่มขึ้นกว่าในยุคก่อนเพราะมีการเสริมสร้างระบบการคมนาคม

ทางบกเข้าไปสู่พื้นที่ อันเป็นการเปลี่ยนแปลงการสัญจรจากทางน้ำมาเป็นทางบกนับตั้งแต่การสร้างสะพานพุทธยอดฟ้าข้ามแม่น้ำเจ้าพระยาในสมัยรัชกาลที่ ๗ ก็ได้มีการสร้างสะพานพระปิ่นเกล้า ทางตอนเหนือ บริเวณปากคลองโรงไหมฝั่งพระนคร และสะพานพระปกเกล้า ขนานมากับสะพานพระพุทธยอดฟ้า ทางตอนใต้ของพระนครในสมัยปัจจุบัน เพื่อเชื่อมกรุงเทพฯ และธนบุรีเข้าด้วยกัน เป็นผลให้ความเจริญหลังไหลเข้าสู่เมืองฝั่งตะวันตกอย่างรวดเร็ว สภาพการอยู่อาศัยแบบบ้านเดี่ยว มีบริเวณกว้างขวาง สวรรค์ร้อนของขุนนาง คหบดี ยุคเก่าก็เริ่มเปลี่ยนเข้าสู่ยุคห้องแถวริมถนน ล้อมรอบตัวบ้าน เช่น ริมถนนอรุณอมรินทร์ และถนนอิสรภาพ เป็นต้น

อย่างไรก็ตามอัตราการเปลี่ยนแปลงทางฝั่งธนบุรียังไม่รวดเร็วเท่ากับทางฝั่งกรุงเทพฯ ฉะนั้นจึงยังคงจัดได้ว่า พื้นที่บริเวณนี้เป็นแหล่งพักอาศัยแหล่งใหญ่แห่งหนึ่ง ส่วนบริเวณติดริมแม่น้ำเป็นที่ตั้งของสถานที่ราชการสำคัญ เช่นที่ทำการในราชการกองทัพเรือ โรงพยาบาลศิริราชและสถานีรถไฟบางกอกน้อย ซึ่งเป็นการเปลี่ยนแปลงการใช้ประโยชน์พื้นที่จากเดิมที่เคยเป็นวังมาในยุคต้นของกรุงรัตนโกสินทร์



โรงพยาบาลศิริราชริมหน้าเจ้าพระยา ฝั่งตะวันตก



๒. บริเวณริมแม่น้ำเจ้าพระยาฝั่งตะวันออก (ฝั่งพระนคร) ถึงคลองคูเมืองเดิม



เนื่องจากบริเวณนี้เป็นจุดศูนย์กลางเมือง อันประกอบไปด้วยพระบรมมหาราชวังสถานที่ราชการและสถานที่ศึกษาเป็นส่วนใหญ่ จึงปรากฏบริเวณที่มีความหนาแน่นของชุมชนเป็นจุด ๆ ซึ่งส่วนใหญ่จะเกิดจากการรวมตัวกันด้วยมีพัฒนาการของกิจกรรมเฉพาะตัวมาแต่สมัยต้นรัตนโกสินทร์ ได้แก่

ท่าพระจันทร์

บริเวณนี้นับว่าเป็นอีกบริเวณหนึ่ง ที่มีพัฒนาการมาจากการที่เป็นจุดรับส่งคนโดยสารระหว่างฝั่งพระนครและธนบุรี และนับเป็นท่าหน้าที่มีสำคัญมากท่าหนึ่ง จึงมีผู้คนเข้ามาใช้ประโยชน์บนพื้นที่จำนวนมากตลอดวัน โดยเฉพาะอย่างยิ่งเป็นที่ตั้งของโรงพยาบาลศิริราช (ฝั่งธนบุรี) และมหาวิทยาลัยธรรมศาสตร์ ก็ยิ่งทำให้บริเวณนี้มีประชากรหนาแน่นมากขึ้น การค้าที่เป็นลักษณะเด่นของย่านนี้ก็คือ การขายอาหารสำเร็จรูปแก่ผู้มาใช้บริการโรงพยาบาลและนักศึกษา ข้าราชการมหาวิทยาลัยธรรมศาสตร์ ลักษณะของอาคารยังคงอยู่ในรูปตึกแถวเรียงรายไปตามถนนมหาราช และถนนที่ตัดใหม่เพื่อการสัญจรภายใน ส่วนใหญ่รถยนต์ผ่านไม่ได้ย่านการค้าจะหนาแน่นมากในช่วงเหนือใกล้ทำน้ำ ถัดลงมาบริเวณใกล้หน้าวัดมหาธาตุจะเป็นตึกแถวที่อยู่อาศัย ส่วนใหญ่ผู้อาศัยคือผู้ประกอบการอาชีพที่บริเวณท่าพระจันทร์นั่นเอง

ท่าช้าง

เป็นแหล่งที่อยู่อาศัยช่วงหลังตึกแถวมูมถนนมหาราชและถนนหน้าพระลาน ซึ่งตึกแถวบริเวณนี้ก่อสร้างตั้งแต่สมัยรัชกาลที่ ๕ เมื่อมีการขยายถนนมหาราชและถนนหน้าพระลานใช้ประกอบธุรกิจ เช่น บริษัทขนส่งท่าช้าง ห้างสโมสรข้าราชการจัดจำหน่ายและรับตัดเครื่องแบบข้าราชการทุกเหล่า เป็นต้น ซึ่งตึกแถวนี้ส่วนใหญ่มีลักษณะเป็นอาคารพาณิชย์พักอาศัย บริเวณด้านหน้าเป็นตลาดขายของเบ็ดเตล็ดราคาถูกส่วนใหญ่เป็นผู้สัญจรข้ามแม่น้ำเจ้าพระยาฝั่งพระนคร-ธนบุรี บริเวณนี้นับเป็นท่าหน้าที่สำคัญที่สุดในเวลานั้น จึงมีผู้คนผ่านเข้ามาคับคั่งตลอดวัน ต่อมาพื้นที่ด้านหลังตึกแถว ได้ก่อสร้างแพลตฟอร์มยกขึ้นทำให้ผู้คนมาอยู่อาศัยมากยิ่งขึ้นบริเวณระหว่างตึกแถวท่าช้างกับแพลตฟอร์มกลายเป็นแหล่งเสื่อมโทรม มีผู้คนอยู่อาศัยอย่างแออัด



ท่าเตียน

เป็นแหล่งชุมชนของผู้คนมาตั้งแต่สมัยรัชกาลที่ ๑ และยิ่งขยายตัวมากขึ้นเมื่อตลาดท้ายสนมย้ายจากท้ายพระบรมมหาราชวังมารวมตัวด้วยในสมัยรัชกาลที่ ๒ ต่อมาในสมัยรัชกาลที่ ๕ มีการสร้างตึกแถว ๒ ชั้น ล้อมรอบตลาดใหญ่ไว้ภายในตึกแถวดังกล่าวชั้นล่างใช้เป็นที่พักการค้า ชั้นบนใช้เป็นที่พักอาศัย ในปัจจุบันตลาดท่าเตียนยังคงเป็นตลาดสำคัญ และมีลักษณะการค้าเฉพาะตัว คือ ทางด้านเหนือ ใกล้กับกรมการค้าภายใน เป็นย่านการค้าอาหารแห้ง เช่นพริกแห้ง กะปิ น้ำปลา ของแห้งจากทะเล ส่วนทางด้านใต้ ใกล้บ้านจักรพงษ์ เป็นแหล่งจำหน่ายน้ำมันเบนซิน มะพร้าว น้ำตาลปิบ เป็นต้น ลักษณะของอาคารส่วนใหญ่ยังคงเป็นอาคารที่ก่อสร้างในสมัยรัชกาลที่ ๕-๗ แต่สภาพภายในเสื่อมโทรมเนื่องจากตลาดท่าเตียนกลายเป็นย่านการค้าส่งออก ก่อให้เกิดการขนส่งสินค้าเข้า-ออก บริเวณมากขึ้น

ปัญหาที่ตามมาคือปัญหาการจราจรและปัญหาความสิ้นสะอาดของพื้นที่จากรถบรรทุกต่อโบราณสถานที่มีอยู่มากมายในบริเวณนั้น ขัดกับหลักการอนุรักษ์พื้นที่หัวแวนของกรุงรัตนโกสินทร์อย่างยิ่ง รัฐบาลจึงมีนโยบายจะย้ายกิจกรรมการค้าของตลาดท่าเตียนออกไปบริเวณชานเมือง ซึ่งวิธีการดังกล่าวเท่ากับเป็นการคุมกำเนิดกิจกรรมการค้าในย่านนี้ลงทีละน้อยจนปัจจุบันตลาดท่าเตียนเริ่มซบเซา เล็กกิจการไปบางส่วน พื้นที่ภายในบล็อคของตึกแถวเริ่มกลายเป็นแหล่งเสื่อมโทรมและชุมชนแออัด ผู้คนที่เคยอยู่อาศัยในตึกแถวเพื่อค้าขายเริ่มย้ายออกไปมีบ้านพักอาศัยตามชานเมือง และกลับเข้ามาทำการค้าเฉพาะเวลากลางวัน แต่อย่างไรก็ตามท่าเตียนก็ยังคงเป็นย่านการค้าอาหารแห้งระดับประเทศในปัจจุบัน



โบราณท่าเตียน ด้านริมแม่น้ำเจ้าพระยา



การขนถ่ายสินค้าบริเวณตลาด



ชุมชนแออัด บ้านหลัง

๓. บริเวณตั้งแต่คลองคูเมืองเดิม ถึงแนวคลองรอบกรุง ได้แก่
ชุมชนจักรพงษ์

จัดเป็นแหล่งที่อยู่อาศัยใหญ่แหล่งหนึ่ง และมีความแตกต่างบน
พื้นที่ค่อนข้างมากกล่าวคือ

บริเวณด้านหลังตึกแถวถนนจักรพงษ์ บริเวณหลังห้างฯ แก้วฟ้าใกล้
มัสยิดจักรพงษ์มีสภาพเป็นชุมชนแออัด เป็นบ้านเรือนขนาดเล็ก และปลูก
ติดต่อกันทั้งบริเวณเหลือเว้นไว้เพียงทางเดินเท้า (ขนาดกว้างประมาณ ๑-
๒ เมตร) ส่วนใหญ่จะเป็นที่อยู่อาศัยของผู้มีรายได้ต่ำและทำการค้าย่าน
บางลำภูนั่นเอง ได้แก่ขายขนมและอาหารสำเร็จรูป เสื้อผ้าและของเบ็ด-
เต็ลส์

บริเวณหลังตึกแถวถนนพระอาทิตย์ทางด้านเหนือ ใกล้สถาบันวัฒน-
ธรรมเยอรมันส่วนใหญ่เป็นแหล่งที่อยู่อาศัยของผู้มีรายได้สูง คล้ายกับแถบ
วัดสามพระยา เป็นกลุ่มบ้านรุ่นเก่าที่ยังคงเค้าความงามของสถาปัตยกรรม
ไทยผสมตะวันตก และได้รับการรักษาเป็นอย่างดี เป็นลักษณะบ้านเดี่ยวมี
บริเวณเช่น กลุ่มบ้านพักนายตำรวจ

บริเวณซอยรามบุตรี ด้านถนนจักรพงษ์ เข้ามาถึงหลังวัดชนะสง-
ครามทะเลออกถนนเจ้าฟ้า เป็นกลุ่มที่พักอาศัยแบบใหม่ มีการก่อสร้าง
อาคารพาณิชย์เพิ่มขึ้นตลอดเวลาส่วนใหญ่เป็นห้องเช่าสำหรับนักท่องเที่ยว
(guest house) และหอพัก

บริเวณใกล้มัสยิดจักรพงษ์ มีชาวไทยเชื้อสายแขกตานี หลงเหลืออยู่
จำนวนมากแต่เป็นที่น่าสังเกตว่า ชาวอิสลามที่อาศัยในบริเวณนี้ส่วนใหญ่
จะมีฐานะดีแต่มีบ้านปะปนอยู่ในกลุ่มชุมชนแออัด ส่วนผู้ที่มีรายได้ต่ำและ
อาศัยอยู่ในบ้านขนาดเล็กซึ่งมีทั้งบ้านเช่าและบ้านแบ่งให้เช่า ส่วนใหญ่เป็น
คนไทยจากต่างจังหวัด มีการอพยพโยกย้ายบ่อยครั้ง ซึ่งมักอยู่ไม่ค่อนนาน
แต่การย้ายจะย้ายอยู่ในละแวกใกล้เคียงนั่นเองเพื่อประกอบอาชีพในบาง-
ลำภู อย่างไรก็ตามไม่มีปัญหาการอยู่ร่วมกันของเจ้าถิ่นเดิมและผู้มาอยู่ใหม่

ปัญหาทางกายภาพที่เกิดขึ้น เนื่องจากเป็นแหล่งที่อยู่อาศัยมาแต่เดิม
เมื่อพื้นที่ถูกพัฒนา อย่างรวดเร็วทำให้ราคาที่ดินสูงขึ้น และไม่มีការวาง-
แผนสาธารณูปโภคไว้ล่วงหน้า จึงมีการปลูกสร้างอาคารกันแน่นขนัดโดย
เฉพาะปัญหาด้านการสัญจร ถนนใหญ่ที่รถยนต์วิ่งได้เพียง ๒-๓ สาย ส่วน
ใหญ่เป็นทางเดินเท้าขนาดเล็กและถนนก็เป็นถนนที่ถมคลองเดิม เช่นถนน
รามบุตรี เป็นต้น



บางลำภู

จัดเป็นย่านการค้าสำคัญระดับประเทศ มีพัฒนาการมายาวนาน นับตั้งแต่เริ่มเกิดเป็นตลาดยอด ในสมัยรัชกาลที่ ๓ เมื่อการตัดถนนและสร้างตึกแถว ถนนสิบสามห้างในสมัยรัชกาลที่ ๕ บางลำภูได้กลายเป็นแหล่งจำหน่ายเสื้อผ้าสำเร็จรูป รองเท้าและเครื่องประดับสำหรับสตรี ตลอดจนเป็นแหล่งอาหารขนมและของใช้เบ็ดเตล็ด ปัจจุบันบางลำภูเป็นที่ตั้งของห้างสรรพสินค้าขนาดใหญ่ที่สร้างขึ้นแข่งขันกันถึง ๕ แห่งคือห้างตั้งฮั่วเส็ง สหกรณ์กรุงเทพฯ ห้างบางลำภูสรรพสินค้า ห้างแก้วฟ้า และล่าสุดคือห้างนิเวสต์ดีพาร์ทเมนต์สตรี การอยู่อาศัยบนพื้นที่มีน้อยมาก แถบบริเวณถนนข้าวสารมีการอยู่อาศัยมากขึ้น แต่เป็นในลักษณะบ้านเช่า หอพักตลอดจน เกสต์เฮ้าส์ และโรงแรมขนาดเล็ก ส่วนบริเวณหลังตึกแถวถนนตะนาว ใกล้โรงเรียนสตรีวิทยา เริ่มเปลี่ยนแปลงเป็นชุมชนแออัดสภาพเสื่อมโทรม

ส่วนทางด้านใกล้สะพานผ่านฟ้า หลังตึกแถวอาคารราชดำเนินกลาง ช่วงหลังสุดมีสภาพที่อยู่อาศัยดีขึ้นบ้าง คือ มีบ้านเดี่ยว มีบริเวณแทรกอยู่บ้างแต่ก็ยังสภาพไม่ดีนัก เนื่องจากยังมีแหล่งชุมชนแออัดโดยทั่วไป

บริเวณฝั่งตรงข้ามคลองบางลำภูช่วงใกล้วัดปรินายก มีสภาพคล้ายคลึงกับบางลำภูช่วงล่าง และบริเวณบ้านพานถม เนื่องจากเป็นเขตต่อเนื่องกันจึงไม่กล่าวถึง แต่ก็จัดเป็นแหล่งที่อยู่อาศัยแหล่งใหญ่เช่นกัน แม้ว่าบางบริเวณเช่น ด้านหลังวัดปรินายกจะเป็นที่ค่อนข้างรกร้างก็ตาม แต่บริเวณอื่นก็มีความหนาแน่นสูงโดยเฉพาะช่วงใกล้กับสะพานเฉลิมวันชาติ ส่วนช่วงใกล้สี่แยกวิสุทธิกษัตริย์กับถนนประชาธิปไตยเป็นแหล่งพาณิชย์กรรมประเภทอาคารพาณิชย์และโรงแรมชั้น ๒

ย่านพักอาศัยหลังอาคารถนนราชดำเนินกลาง ถึงคลองหลอดวัดเทพธิดา

ย่านพักอาศัยบริเวณนี้มีความแตกต่างกันเป็น ๒ ลักษณะคือ บ้านเดี่ยวมีบริเวณสภาพอาคารค่อนข้างเก่า อายุอาคารประมาณสมัยรัชกาลที่ ๕-๖ เป็นต้นมากระจายตัวอยู่เต็มพื้นที่ เนื่องจากเป็นบริเวณที่พักอาศัยของขุนนาง ข้าราชการมาตั้งแต่เดิม โดยเฉพาะอย่างยิ่ง ด้านหลังธนาคารออมสิน (สาขาราชดำเนิน) ด้านหลังตึกแถวถนนดินสอ ทั้ง ๒ ฝั่งเลยเข้าไปจนถึงบริเวณด้านหลังตึกแถวถนนดินสอ อีกลักษณะหนึ่งของย่านพักอาศัยในบริเวณนี้ก็คือ บ้านเดี่ยวปลูกติดต่อกันอย่างแออัดซึ่งจะมีแทรกอยู่ในบ้านลักษณะแรก เป็นกลุ่ม ๆ มี ๒ กลุ่มใหญ่ ๆ คือบริเวณหลังโรงแรมรัตนโกสินทร์ (โรงแรม Royal) และอีกกลุ่มคือบริเวณด้านหลังตึกแถว และอาคารหลังตึกแถวถนนบ้านดินสอ ไปจนถึงบริเวณวัดราชันต์ดารามโดยเฉพาะอย่างยิ่งตามแนวคลองหลอดวัดเทพธิดา



อาคารที่พักอาศัยบ้านใหม่ ด้านหลังถนนราชดำเนินกลาง

ย่านแพร่งนรา แพร่งสรรพศาสตร์ และแพร่งกูธร

แต่เดิมเป็นย่านที่อยู่อาศัยของขุนนาง คหบดี ประกอบด้วยบ้านหลังใหญ่ ๆ และมีย่านการค้าปะปน ต่อมาเกิดไฟไหม้หลายครั้งทำให้สภาพเปลี่ยนแปลงไปมากโดยเฉพาะแพร่งสรรพศาสตร์ ส่วนบริเวณอื่น ๆ มีบ้านเก่าและอาคาร ตึกแถวเต็มเหลืออยู่มาก นอกจากนี้ยังมีการค้าเกิดขึ้นมาแทนที่ สภาพการอยู่อาศัยในตึกแถวปรากฏมากขึ้นผู้อยู่อาศัยมีฐานะปานกลาง

ชุมชนซอยตึกดิน หน้าศาลาว่าการกรุงเทพมหานคร

เป็นย่านพักอาศัยที่มีลักษณะคล้ายกับย่านพักอาศัยหลังอาคารราชดำเนินกลาง คือมีบ้านเดี่ยวขนาดใหญ่ มีบริเวณปะปนกับแหล่งชุมชนแออัดทั่วไป โดยเฉพาะด้านตริตริมคลอง และบริเวณใกล้วัดมหรณพาราม นอกจากเป็นบ้านพักอาศัยธรรมดาแล้วเริ่มมีแนวโน้มที่จะสร้างอาคารพาณิชย์ขึ้นบนพื้นที่ โดยเฉพาะด้านริมถนนมหรณพ เพื่อใช้กิจกรรมหอพักและแฟลต ส่วนเจ้าของบ้านเดิม มักย้ายไปอยู่ชานเมืองและให้เช่าบ้าน ผู้อาศัยในชุมชนแออัดมักประกอบอาชีพขายอาหารสำเร็จรูปหน้าทำการกรุงเทพมหานคร

ย่านสังฆภัณฑ์ ถนนบำรุงเมือง

เป็นย่านค้าขายเครื่องสังฆภัณฑ์มาแต่โบราณ เนื่องจากเดิมถนนบำรุงเมืองเป็นเส้นทางไปสู่วัดสุทัศน์ฯ ที่ประดิษฐานของพระศรีศากยมุนี ซึ่งรัชกาลที่ ๑ ทรงอัญเชิญมาจากเมืองสุโขทัย การบูรณะปฏิสังขรณ์พระขนาดใหญ่และสำคัญมากในครั้งนั้น ทำให้ชุมชนบริเวณนั้นเริ่มอาชีพทำทองคำเปลว และค้าเครื่องสังฆภัณฑ์มาจนปัจจุบัน รวมทั้งบริเวณประกอบอาชีพทำเครื่องเงิน ทอง นาก ยังคงรวมตัวกันในบริเวณด้านหลังตึกแถว ถนนบำรุงเมืองด้านใต้ ลงมาจนถึงคลองหลอดวัดราชบพิธ (ตรอกหม้อและตรอกเฟืองทอง) และบริเวณคลองหลอดวัดราชบพิธ ก็ยังมีคนร่อนทองที่ไหลปนมาจากท่อระบายน้ำทิ้งด้วย ย่านสังฆภัณฑ์นี้กินบริเวณตั้งแต่ สี่ก๊กเสาชิงช้ามาตามตึกแถว ๒ ฝั่งถนนบำรุงเมือง จนถึงสำราญราษฎร์ นอกจากนี้ยังกินบริเวณเข้าไปถึงอาคารด้านหลังตึกแถว ส่วนใหญ่เป็นตึกแถวและโกดังเก็บของ โดยเฉพาะฝั่งด้านเหนือ ใกล้โบสถ์พราหมณ์ ผู้ค้าขายที่ย่านนี้ส่วนใหญ่พักอาศัยชั้นบนของตึกแถว เพราะทำสืบทอดมาแต่บรรพบุรุษ จากการสำรวจภาคสนามมีแนวโน้มว่าหลายรายจะเลิกกิจการเมื่อเข้าวัยชราเพราะไม่มีบุตรหลานทำกิจการต่อ



ย่านสังฆภัณฑ์ ถนนบำรุงเมือง

ย่านโรงพิมพ์ หลังกระทรวงมหาดไทย

ภายในพื้นที่กรุงรัตนโกสินทร์นี้ มีการใช้ที่ดินประเภทอุตสาหกรรม น้อยมาก และจะมีได้เฉพาะอุตสาหกรรมที่ไม่สร้างมลภาวะแก่สภาพแวดล้อมเท่านั้น กิจการโรงพิมพ์ ซึ่งได้เริ่มขึ้นบนพื้นที่นี้ มาตั้งแต่สมัยก่อนสงครามโลกครั้งที่ ๒ จึงยังคงรวมกันอยู่ที่นี่ได้ บริเวณที่เป็นย่านโรงพิมพ์ส่วนใหญ่จะกระจุกตัวอยู่ที่ ริมนนเพื่องนครและถนนราชบพิธช่วงด้าน หลังกระทรวงมหาดไทยต่อมถนนวัดราชบพิธแต่ก็ปรากฏประปรายอยู่บนพื้นที่บริเวณนี้ด้วย เช่น ใกล้ ๆ โบสถ์พราหมณ์ แถวตรอกหม้อและหลังวัดสุทัศน์ เป็นต้น ในปัจจุบันกิจการพิมพ์และกิจการที่เกี่ยวข้องเนื่องกับการพิมพ์ ได้มีศูนย์รวมอีกแห่งหนึ่งที่สี่พระยา

ชุมชนตรอกหม้อ

จัดเป็นแหล่งที่อยู่อาศัยใหญ่กลางกรุงอีกแห่งหนึ่ง ส่วนใหญ่จะเป็น ชาวไทย-จีน รายได้ปานกลาง รูปแบบอาคารเป็นตึกแถวเป็นส่วนใหญ่ออาศัยสำคัญคือขายอาหารสำเร็จรูป บริเวณหลังกระทรวงมหาดไทย ร้านค้าส่วนใหญ่มีเวลาขายได้เพียงมื่อกลางวันประมาณ ๓ ชม. มีเพียง ๒-๓ ร้านที่ขายได้ตลอดวันลักษณะอาคารด้านใกล้ถนนเพื่องนครยังคงเป็นตึกแถวรุ่นเก่า ไม่ค่อยมีการเปลี่ยนแปลงเนื่องจากเป็นที่ทรัพย์สิน ส่วนด้านใกล้ซอยสุขาและวัดสุทัศน์ฯ มักเป็นอาคารพาณิชย์รุ่นใหม่ นอกจากนั้น บริเวณตึกแถวริมถนนตีทองจนถึงเสาชิงช้า กลายเป็นย่านการค้าเครื่อง-หมาย เครื่องประดับยศที่ใช้กับเครื่องแบบข้าราชการ ทหาร ตำรวจ

ตึกแถวด้านหลังวัดสุทัศน์ถึงคลองหลอดวัดราชบพิธ

เป็นย่านพักอาศัยและอุตสาหกรรม ประเภทซ่อมเครื่องยนต์ และโรงพิมพ์

ชุมชนตรอกเฟื่องทอง

มีสภาพคล้ายคลึงกับชุมชนตรอกหม้อ คือ เป็นย่านพักอาศัย ของ ชาวไทย-จีน ในรูปของตึกแถว ซึ่งมีทั้งรุ่นเก่าและรุ่นใหม่ มีอุตสาหกรรมเบา ประเภททำเครื่องเงินทองและนาฬิกากระจายอยู่ทั่วไป นอกจากนี้บางบริเวณยังเป็นโกดังเก็บผ้าซึ่งคงจะเกี่ยวเนื่องกับย่านการค้าผ้าสะพานหัน และพาหุรัดด้วย



ตึกแถวริมถนนเจริญกรุง และถนนเฟื่องนคร

เนื่องจากเป็นย่านการค้าแต่โบราณ บริเวณนี้จึงมีพัฒนาการเป็นย่านการค้าหลากหลายประเภท คือ

ย่านค้าเพชร (บ้านหม้อ) บริเวณสี่กั๊กพระยาศรี คือ ทั้งริมถนนเจริญกรุง (ถึงสี่แยกเฉลิมกรุง) และริมถนนเฟื่องนคร ตั้งแต่ริมคลองหลอดวัดราชบพิธผ่านสี่กั๊กไปจนถึงริมถนนพารุฑ เดิมเป็นย่านทำหม้อ ซึ่งเป็นอุตสาหกรรมในครอบครัว ต่อมาเปลี่ยนเป็นการค้าของคนจีนประเภทเครื่องเพชร ทองเงินและแหล่งพาณิชย์กรรมอื่น ๆ นอกจากนี้ยังเป็นที่ตั้งของธนาคารแห่งแรกคือบุคคลิภัย เมื่อ พ.ศ. ๒๔๗๗ ซึ่งปัจจุบันเปลี่ยนเป็น ธนาคารไทยพาณิชย์ จำกัด

ย่านเครื่องเสียงและเครื่องใช้ไฟฟ้า

ย่านเครื่องอะไหล่ยนต์ เครื่องจักรกล

ย่านจำหน่ายฟิล์มภาพยนตร์ และวีดีโอ โดยเฉพาะรอบ ๆ แพลตูดูนัย การค้าบำรุงเพ็ญบุญและใกล้ศาลาเฉลิมกรุง

ย่านปืน ริมถนนบูรพา และถนนอนุสาวรีย์



ย่านการค้าริมถนนบูรพา

ชุมชนสามยอด

เป็นบริเวณที่พักอาศัยหนาแน่น ลักษณะชุมชนแออัด ด้านหลังตึกแถวริมถนนเจริญกรุงไปจนถึงคลองหลอดวัดราชบพิธ (หรือเรือนจำ) ส่วนใหญ่เป็นชาวไทยจากต่างจังหวัด ระดับรายได้ต่ำ แต่มีการจัดระบบสังคมภายในกลุ่มและรักษาความสะอาดของบริเวณเป็นอย่างดี



วังบูรพา

นับเป็นย่านการค้า ที่มีการเปลี่ยนแปลงทางกายภาพอย่างรวดเร็ว กล่าวคือมีการสร้างอาคารสูงหลายสิบชั้น เพื่อประกอบกิจการห้างสรรพสินค้า โรงแรมตลอดจนธนาคาร บริษัทเงินทุน และอาคารจอดรถ ฯลฯ กิจกรรมเด่นชัดของพื้นที่คือ ขายหนังสือ แผ่นเสียง เทป วีดีโอและฟิล์ม นอกจากนี้ยังมีห้างสรรพสินค้าขนาดใหญ่ถึง ๒ ห้างฯ คือ ห้างเมอร์คิงส์ (ขณะสำรวจกำลังก่อสร้างอาคารใหม่สูง ๑๒ ชั้น) และห้างเซ็นทรัล การอยู่อาศัยในพื้นที่น้อยมาก

พาหุรัด

เป็นย่านการค้าระดับประเทศ เช่นเดียวกับย่าน “วังบูรพา” ต่อเนื่องกันมาจากวังบูรพา แต่มีแนวโน้มการเปลี่ยนแปลงทางกายภาพซ้ากว่า สินค้าสำคัญ คือ เสื้อผ้า ผ้า เครื่องประดับสตรี ของชำร่วยและชุดเจ้าสาว ของชำร่วยต่าง ๆ เหล่านี้ขายจำนวนมาก รวละมาก ๆ และร้านค้ามักจะใช้พื้นที่ชั้นบนของตึกแถวเป็นที่ทำงาน การอยู่อาศัยบนพื้นที่น้อยมาก และมีแนวโน้มว่าจะลดลง ผู้ประกอบอาชีพมีทั้งชาวไทย จีน และแขก




ย่านปากคลองตลาด

จัดเป็นตลาดสำคัญระดับประเทศเช่นกัน เนื่องจากเป็นศูนย์รวมของพืช ผัก ผลไม้ ดอกไม้ทุกประเภททุกชนิด ย่านการค้าปากคลองตลาด เริ่มพัฒนามาตั้งแต่สมัยรัตนโกสินทร์ และยิ่งทวีความสำคัญมากขึ้นเมื่อมีการสร้างสะพานพระพุทธยอดฟ้าในสมัยรัชกาลที่ ๗ ซึ่งเป็นเส้นทางเชื่อมกรุงเทพฯ และธนบุรี จนกระทั่งปัจจุบันรัฐบาลได้สร้างตลาดส่งเสริมการเกษตรขึ้นใกล้เคียงกัน เพื่อขยายพื้นที่ตลาดปากคลองออกไป ย่านการค้าปากคลองตลาด จึงมีบริเวณกว้างขวางมากคือ ตั้งแต่ปากคลองตลาดลงไปจนถึงสะพานพุทธ และข้ามถนนจักรเพชร ไปจนถึงโรงเรียนเสาวภาคบ้านหม้อ

ย่านการค้าริมคลองโอ่งอ่าง

เป็นพื้นที่ระหว่างหลังตึกแถว ริมถนนมหาไชย ถึงคลองโอ่งอ่างช่วงสะพานภานุพันธ์ถึงสะพานดำรงสถิตย์ เป็นย่านการค้าที่ขยายตัวมาจากคลองถม ลักษณะอาคารสร้างเป็นเรือนแถวชั้นเดียว ยาวตลอดแนวคลองทั้ง ๒ ฝั่ง มีสะพานข้ามคลองเป็นระยะ ๆ สินค้าที่ขายมีตั้งแต่เครื่องใช้ไฟฟ้า เครื่องเสียง นาฬิกา เทปเพลง เสื้อผ้าสำเร็จรูปและตู้ปลา อาหารสัตว์ ฯลฯ



บริเวณปากคลองตลาด



๔. บริเวณตั้งแต่คลองรอบกรุง ถึงคลองผดุงกรุงเกษม
แบ่งเป็น ๒ บริเวณได้แก่

๔.๑ เนื้อแคว้นคลองมหานาคขึ้นไป ประกอบด้วยบริเวณต่าง ๆ คือ
ชุมชนวัดสามพระยา

จัดเป็นแหล่งพักอาศัยของผู้มีฐานะดีแห่งหนึ่ง โดยเฉพาะทางด้าน
ชอยวัดสามพระยาและเลยขึ้นไปทางด้านเหนือ บ้านส่วนใหญ่เป็นบ้าน
ขนาดใหญ่มีบริเวณอายุอาคารตั้งแต่สมัยรัชกาลที่ ๕ ที่ยังคงสภาพสมบูรณ์
อยู่เป็นส่วนใหญ่ ค่อนลงมาทางด้านริมคลองบางลำภูใกล้วัดสังเวช เริ่มมี
การปลูกสร้างอาคารพาณิชย์และบ้านที่ถูกดัดแปลงเป็นห้องพักนักท่องเที่ยว
เที่ยวจำนวนมาก พื้นที่ริมถนนสามเสนเป็นตึกแถวตลอดแนวสูงประมาณ
๒ ชั้น บางช่วงยังหลงเหลือให้เห็นว่าเป็นตึกแถวรุ่นเก่าสร้างประมาณสมัย
รัชกาลที่ ๖-๗ แต่ก็มีบางหลังเปลี่ยนแปลงเป็นอาคารสมัยใหม่ปะปน

บางขุนพรหม

จัดเป็นแหล่งที่อยู่อาศัยบริเวณใหญ่บริเวณหนึ่งของพื้นที่ นับเป็น
ย่านที่อยู่อาศัยอย่างแท้จริง เดิมคงจะมีลักษณะเป็นบ้านเดี่ยวขนาดใหญ่มี
บริเวณของผู้มีฐานะดีเพราะยังคงเหลือบ้านรุ่นเก่า ที่มีเค้าโครงสถาปัตย-
กรรมที่งดงาม ก่อสร้างประมาณรัชกาลที่ ๕ เป็นต้นมา แต่ส่วนใหญ่จะเกิด
การเปลี่ยนแปลงแยกย่อยที่ดินผืนใหญ่เป็นบ้านเล็ก ๆ โดยเฉพาะบริเวณ
รอบวัดอินทรวินัย (วัดหลวงพ่อด) และพื้นที่ริมถนนใหญ่ปลูกสร้างเป็น
อาคารเรียงรายไปตามถนนสามเสน ถนนกรุงเกษม ถนนประชาธิปไตยและ
ถนนวิสุทธิกษัตริย์ และนับวันจะมีแนวโน้มเปลี่ยนแปลงบ้านเดี่ยวเหล่านี้
เป็นอาคารพาณิชย์หลายชั้นมากขึ้น

บริเวณรอบวัดอินทรวินัย

ส่วนใหญ่มีรายได้ต่ำ ประชากรส่วนใหญ่เป็นชาวต่างจังหวัดที่เข้ามา
ทำงานในกรุงเทพฯ บ้านเป็นบ้านเช่ารวมกัน

ช่วงใกล้ถนนประชาธิปไตย

ยังคงเป็นบ้านเดี่ยวของผู้มีฐานะดี แต่ก็มีแนวโน้มจะเปลี่ยนแปลง
เป็นอาคารพาณิชย์หลายชั้นมากขึ้น

บ้านพานถม

จัดเป็นแหล่งที่อยู่อาศัยแหล่งใหญ่อีกแหล่งหนึ่งของพื้นที่ สภาฯโดยทั่วไปคล้ายคลึงกับย่านที่พักอาศัยบางขุนพรหม แต่ปรากฏแหล่งพาณิชย์กรรมกระจายตัวอยู่ทั่วพื้นที่ส่วนใหญ่จะเป็นโรงแรมชั้น ๒ และโมเตล ซึ่งจะกินบริเวณลงมาถึงช่วงหน้าวัดตรีศเทศเทพ ภายในจะเป็นบ้านเดี่ยว ซึ่งเดิมคงจะเป็นบ้านขนาดใหญ่มีบริเวณเช่นกัน ต่อมาแบ่งให้เช่าจนหมดสภาพบ้านขนาดใหญ่ กลายเป็นบ้านขนาดเล็กปลูกกันอย่างแออัด

บริเวณระหว่างถนนนางเลิ้งและถนนหลานหลวง

สภาฯทั่วไปบริเวณนี้เป็นอาคารพาณิชย์เรียงรายตามแนวถนน ช่วงถนนนางเลิ้งประกอบด้วยที่ตั้งของบริษัท ห้างร้านต่าง ๆ ชั้นบนใช้อยู่อาศัยตัวอาคารเป็นตึกแถวรุ่นเก่าสูง ๒ ชั้นลักษณะคล้ายคลึงกันตลอด ๒ ข้างถนน แต่สถาปัตยกรรมไม่ค่อยมีคุณค่านัก อย่างไรก็ตามเนื่องจากตัวอาคารเหมือนกันตลอดแนวจึงเกิดเป็นเอกลักษณ์เฉพาะตัว สร้างความงามด้วยความคล้ายคลึงกันได้

บริเวณระหว่างหลังตึกแถวและวัดโสมฯ เป็นชุมชนแออัด เป็นแหล่งมั่วสุมของผู้ติดยาเสพติด เช่นเฮโรอีนและทินเนอร์ มีปัญหาการฉกชิงวิ่งราว แต่ทางด้านระหว่างตึกแถวและอาคารถนนราชดำเนินมีสภาพดีกว่า ร้านค้าริมถนนประกอบอาชีพจำหน่ายอะไหล่ยนต์ คงขยายตัวมาจากวรจักรส่วนช่วงริมถนนหลานหลวง ประกอบด้วยที่ตั้งของบริษัท ห้างร้านต่าง ๆ เช่นกัน แต่ตัวอาคารทันสมัย และเป็นอาคารธุรกิจขนาดใหญ่ เช่น บริษัทเดินอากาศไทย (เดิม) อาคารบุญดิส โรงแรมราชศุภมิตร (เดิม) นอกจากนั้นกลุ่มอาคารบริเวณนี้มีอัตราการเปลี่ยนแปลงสูงลักษณะเป็นการพัฒนากลุ่มอาคารพาณิชย์ ๔-๕ ชั้น ภายในมีถนนกว้างขวางเหมาะสำหรับการประกอบธุรกิจซึ่งดูเหมือนว่าจะขยายตัวเร็วมาก

ส่วนภายในพื้นที่ด้านหลังตึกแถวระหว่างถนนนางเลิ้ง และถนนหลานหลวงจัดเป็นแหล่งที่อยู่อาศัยหนาแน่น โดยเฉพาะช่วงกลางของพื้นที่ มีวัดสุนทรธรรมทานเป็นศูนย์กลางมีสภาพเป็นชุมชนแออัดและสกปรก ผู้อยู่อาศัยมีรายได้ต่ำประกอบอาชีพรับจ้างทั่วไป แต่อยู่กันมานานเป็นชุมชนเก่า เข้าใจว่าสืบเชื้อสายชาวไทย-อิสลาม ที่ถูกกวาดต้อนมาจากภาคใต้สมัยรัชกาลที่ ๓ ส่วนทางด้านถนนศุภมิตรตรงข้ามกับที่ว่าการเขตป้อมปราบเป็นกลุ่มที่อยู่อาศัยแบบตึกแถวรุ่นเก่า (town house) ส่วนใหญ่เป็นชาวไทย-จีน บริเวณริมถนนหลานหลวงช่วงใกล้คลองผดุงกรุงเกษมส่วนใหญ่เป็นสถาบันราชการ จึงไม่มีการอยู่อาศัยมากนัก



บริเวณถนนตำรวจรักษ์และริมคลองมหานาค

ส่วนใหญ่เป็นอาคารพาณิชย์รุ่นใหม่ ที่มีการประกอบธุรกิจชั้นล่าง และอยู่อาศัยชั้นบน กิจกรรมสำคัญคือ การค้าไม้แผ่น ไม้อัด ซึ่งพบตลอด แนวถนนสำหรับบริเวณริมถนนตำรวจรักษ์ ก็มีอัตราการเปลี่ยนแปลงกลุ่ม ตึกแถวเป็นอาคารหลายชั้นสูงมากเช่นกัน โดยเฉพาะช่วงต้นและกลางของ ถนน แต่ด้านหลังตึกแถวริมถนนยังคงเป็นบ้านเดี่ยวขนาดใหญ่มีบริเวณ ตอนปลายของถนนใกล้ตลาดมหานาคมีสภาพเป็นกลุ่มที่อยู่อาศัยแออัด สภาพทรุดโทรมสกปรกมาก ผู้อยู่อาศัยส่วนใหญ่เป็นชาวไทย-จีน ประกอบอาชีพค้าขายผลไม้ในตลาดวังมหานาค และรับจ้างทำงานไม้เล็ก ๆ น้อย ๆ รายได้ค่อนข้างต่ำ จากรูปแบบอาคารพาณิชย์กลุ่มนี้พบว่าพัฒนา ขึ้นมาพร้อมกันทั้งย่าน อายุอาคารประมาณ ๔๐-๕๐ ปี อาคารที่สำคัญของ ย่านนี้คือพระตำหนักวังมหานาค

๔.๒ บริเวณด้านใต้ของคลองมหานาค

ตั้งแต่ช่วงใต้คลองมหานาคลงไปจนถึงแม่น้ำเจ้าพระยา มีการใช้พื้นที่อย่างหนาแน่น อาคารที่พบอยู่ทั่วไปเป็นลักษณะตึกแถวในทุกบล็อกของถนน เกิดเป็นถนนขนาดเล็ก ตรอก ซอย ทั่วไป บางเส้นทางมีขนาดเล็กจนรถยนต์ไม่สามารถวิ่งได้ตลอด ก่อให้เกิดปัญหาการจราจรติดขัดตลอดเวลา ผู้อยู่อาศัยส่วนใหญ่เป็นชาวไทยเชื้อสายจีนขยายตัวมาจากลำพียง แม้ว่าปัจจุบันจะมีประชากรหนาแน่นมาก แต่ก็มีแนวโน้มว่าจะมีประชากรอยู่อาศัยเบาบางลง สำหรับการใช้จ่ายประโยชน์อาคาร นับว่าในพื้นที่นี้มีลักษณะเฉพาะตัวของแต่ละกิจกรรมเป็นพิเศษแบ่งได้เป็นย่าน ๆ ที่มีความหนาแน่นสูงคือ

บริเวณวัดสระเกศ

ส่วนใหญ่เป็นอาคารพาณิชย์-พักอาศัย กิจกรรมเด่นของย่านคือ การค้าไม้แปรรูปกิจการสืบเนื่องกันมานับร้อยปี สาเหตุสำคัญคือ ในสมัยรัชกาลที่ ๓ เมื่อมีการก่อสร้างพระบรมมหาราชวัง ต้องใช้ไม้ซุงจำนวนมากศาลเป็นฐานรากจึงเป็นการเริ่มต้นของกิจการประเภทนี้เป็นต้นมา ซึ่งได้ขยายตัวไปยังบริเวณถนนดำรงรักษ์ด้วยแต่แตกต่างกันเล็กน้อยคือ ด้านดำรงรักษ์ก็จะเป็นประเภทไม้อัด ไม้จริง แต่ด้านวัดสระเกศเป็นไม้ที่ใช้เป็นส่วนประกอบอาคาร เช่น ประตู หน้าต่าง วงกบ ไม้ใช้ประกอบเป็นลวดลายต่าง ๆ ป่าแก่ ลูกกรงบันได ฯลฯ บางร้านจะเป็นโรงงานผลิตที่นั่นเลย แต่บางร้านจะมีโรงงานอยู่ชานเมืองไกลออกไป มีรถบรรทุกขนาดเล็กวิ่งรับ-ส่ง ผู้อยู่อาศัยมักเป็นชาวไทยเชื้อสายจีน



บริเวณตั้งแต่ริมถนนบำรุงเมืองไปจนถึงคลองมหานาค

เป็นกลุ่มอาคารพาณิชย์-พักอาศัยรุ่นใหม่เกือบทั้งบริเวณ เนื่องจากเคยมีไฟไหม้กินบริเวณกว้างถึง ๒ ครั้งโดยเฉพาะบริเวณตรอกทวาย ทำให้สภาพแวดล้อมเก่าซึ่งเป็นบ้านเรือนไม้ มีบริเวณสูญหายไปหมดเหลือเพียงไม่กี่หลัง พื้นที่ด้านหลังตึกแถวริมถนนบำรุงเมืองเข้าไปมักใช้เพื่อการอยู่อาศัยเป็นส่วนใหญ่ ยกเว้นบริเวณตรอกนาคบำรุง และตรอกโรงเลี้ยงเด็กซึ่งมีการประกอบพาณิชย์ข้างในบริเวณใกล้ ๆ ตลาดโรงเลี้ยงเด็ก

บริเวณช่วงใกล้คลองผดุงกรุงเกษมและคลองมหานาค

สำหรับบริเวณนี้ส่วนที่ติดกับถนนกรุงเกษม จะเป็นอาคารพาณิชย์-พักอาศัย ทำธุรกิจค้าผ้าสำเร็จรูป ซึ่งขยายตัวมาจากตลาดโบ๊เบ๊ ฝั่งตรงข้ามคลองมีโรงงานทอผ้า ทำตะขอลและตัดเย็บเสื้อผ้าจำนวนมาก ส่วนด้านติดคลองมหานาคเป็นกลุ่มชาวไทยอิสลาม ลักษณะการอยู่อาศัยเป็นแบบชุมชนแออัด มีมัสยิดมหานาคเป็นศูนย์กลาง



บ้านบาตร

อยู่บริเวณถนนบำรุงเมืองและถนนบริพัตร ใกล้วัดสระเกศ เป็นบริเวณที่อยู่อาศัยด้านหลังตึกแถว และส่วนใหญ่ได้เปลี่ยนแปลงเป็นตึกแถวพักอาศัย ยังคงเหลือลักษณะบ้านเดี่ยว สร้างติดต่อกันเป็นชุมชนแออัดสภาพทรุดโทรมและสกปรก มีกิจกรรมการทำบาตรเช่นในอดีตเหลืออยู่น้อยมาก

เฉลิมเขตและสวนมะลิ

บริเวณดิตริมถนนบำรุงเมือง จะเป็นร้านค้าเฟอร์นิเจอร์ หลังตึกแถวเหล่านี้จะเป็นย่านธนาคาร ซึ่งส่วนใหญ่เป็นที่ตั้งของสำนักงานใหญ่ เช่น ธนาคารศรีนคร ธนาคารมหานคร และธนาคารกรุงเทพฯ ในอดีตตึกแถว ถัดเข้าไปจะใช้เพื่อการอยู่อาศัย โดยเฉพาะส่วนใหญ่จะเป็นของผู้มีฐานะปานกลางและดี บริเวณด้านหลังวัดเทพศิรินทร์ ไกลรั้วจักรพรรดิอย่างคง มีกลุ่มบ้านเดี่ยวมีบริเวณอยู่บ้างแต่สภาพไม่ดีนัก

ยศเส

ตึกแถวริมถนนบำรุงเมืองช่วงนี้จะเป็นบริษัทห้างร้านต่าง ๆ และเริ่มมีการค้าขายสินค้าประเภทเครื่องกีฬา ซึ่งเป็นเพราะขยายตัวมาจากบริเวณถัดไปใกล้กับสนามกีฬาदानโนจะเป็นตึกแถวที่ประกอบกิจกรรมเกี่ยวกับผ้าคือ โกดังเก็บผ้า โรงงานผลิตเสื้อผ้าสำเร็จรูป ซึ่งมีคนงานแห่งละประมาณ ๑๐-๑๕ คน ซึ่งการค้าผ้าของบริเวณนี้จะเป็นแหล่งผลิตขายส่งแก่ตลาดพาหุรัด สำเพ็ง รวมทั้งตลาดโบ๊เบ๊ ริมคลองมหานาคด้วย การขนส่งส่วนใหญ่ใช้รถจักรยานยนต์ ซึ่งมีความคล่องตัวสูงเข้ามาภายในใกล้วัดเทพศิรินทร์จะเป็นตึกแถวอยู่อาศัยโดยเฉพาะ และบริเวณนี้ก็พบว่า มีบ้านเดี่ยวมีบริเวณขนาดใหญ่หลายหลัง ได้รับพระราชทานให้ปลูกบนพื้นที่วัดตั้งแต่สมัยรัชกาลที่ ๖ สภาพทั่วไปสงบและร่มรื่น



ตึกแถวพักอาศัยและค้าขาย

วรจักร

เป็นย่านการค้ารถยนต์และอะไหล่ยนต์ กินบริเวณกว้างขวางตั้งแต่บริเวณริมถนนหลวงช่วงโรงพยาบาลกลางขึ้นไปจนถึงถนนวรจักร การค้าในย่านนี้เป็นลักษณะของบริษัท ห้างร้าน ที่ขายส่งสินค้าให้กับที่อื่น ๆ ทั่วประเทศโดยจะมีผู้แทนจากบริษัทห้างร้าน ของตนเองไปติดต่อกับลูกค้าตามที่ต่าง ๆ จากนั้นจึงนำใบสั่งซื้อเข้ามาจัดส่งสินค้าจากบริษัท ดังนั้น ย่านนี้จึงเป็นศูนย์กลางของการจำหน่ายรถยนต์และอะไหล่ยนต์ต่าง ๆ ที่สำคัญที่สุดของประเทศ



ย่านการค้ารถยนต์และอะไหล่ยนต์ บริเวณวรจักร

วงเวียน ๒๒ กรกฎาคม

นับเป็นบริเวณอยู่อาศัยขนาดใหญ่อีกแห่งหนึ่ง ส่วนบริเวณที่ใช้ประกอบพาณิชย์กรรมจะพบว่าเรียงรายไปตามริมถนน โดยเฉพาะด้านถนนเจริญกรุง กิจกรรมการค้าที่พบมากในย่านวงเวียน ๒๒ กรกฎาคม คือ การค้าพลาสติก และอุปกรณ์



อาคารพาณิชย์ย่านวงเวียน ๒๒ กรกฎาคม

สำหรับบริเวณต่อไปที่จะกล่าวถึง ยังคงมีสภาพเป็นอาคารพาณิชย์-พักอาศัย แต่มีลักษณะของการเป็นย่านพาณิชย์กรรมที่โดดเด่น ส่วนใหญ่เป็นการขยายตัวมาจากชุมชนจีนสำเพ็ง ที่มีพัฒนาการมาตลอดสมัยกรุงรัตนโกสินทร์ บริเวณต่อไปนี้คือ

คลองถมหรือสี่แยกวัดตึก

เป็นย่านการค้าปลีกและส่งสินค้าประเภทเครื่องไฟฟ้า เครื่องมืออุปกรณ์การก่อสร้างต่าง ๆ เช่น เลื่อย ฆ้อน ลูกบิด กลอนประตู ฯลฯ

ย่านสำเพ็ง

เป็นย่านการค้าผ้าและเสื้อผ้าสำเร็จรูป เครื่องเย็บปักถักร้อย เครื่องประดับ เครื่องใช้เบ็ดเตล็ด จำหน่ายทั้งปลีกและส่ง

เวียงนครเกษม

รวมร้านค้าของเก่า ประเภทเครื่องประดับ และวัตถุโบราณ เฟอร์นิเจอร์แบบโบราณราคาแพง หนังสืออ่านเล่น เครื่องดนตรี เครื่องจักรกล

ย่านราชวงศ์

ส่วนใหญ่เป็นที่ตั้งของสถาบันการเงิน เช่น ธนาคาร ทรัสต์ และบริษัทเงินทุนหลักทรัพย์ต่าง ๆ

เยาวราช

เป็นย่านสรรพสินค้าชั้นนำในอดีต ประกอบด้วยสถานบันเทิงเรีงรมย์ร้านค้าขายแหล่งสินค้าอุปโภค บริโภค จากเมืองจีนเกือบทุกชนิด

ย่านทรงวาด

เป็นที่ตั้งของโกดังสินค้าและร้านค้าส่งสินค้า ซึ่งเป็นผลผลิตทางการเกษตรกรรมประเภทของแห้ง ที่มาจากทั้งในและต่างประเทศ เช่น พริกแห้ง หอม กระเทียม พุทราจีน หูฉลาม เป็นต้น

ย่านเชียงกง

อยู่บริเวณตอนใต้ของสำเพ็ง ขายอุปกรณ์เครื่องเดินเรือ และเครื่องอะไหล่รถยนต์ ตลอดจนเครื่องเหล็ก เครื่องจักรสำหรับงานอุตสาหกรรม ทั้งของใหม่และของใช้แล้ว



๕. บริเวณตั้งแต่แนวคลองผดุงกรุงเกษมออกไป



ตั้งได้กล่าวแล้วว่า เขตเมืองมิได้จำกัดอยู่แต่ในเขตคลองคูเมืองอีกต่อไป กรุงเทพฯ มีอาณาเขตกว้างขวางออกไปอีกหลายร้อยเท่าตัว บริเวณกรุงรัตนโกสินทร์แห่งนี้ก็เป็นเพียงจุดเล็ก ๆ จุดหนึ่งของพื้นที่กรุงเทพฯ เท่านั้น ดังนั้นบริเวณตั้งแต่แนวคลองผดุงกรุงเกษมออกไป จึงเป็นบริเวณที่มีชุมชนหนาแน่นเช่นเดียวกับพื้นที่ภายในแนวคลองเข้ามา แต่จะมีความแตกต่างของการใช้ประโยชน์พื้นที่ที่น่าสังเกต คือ บริเวณใกล้แนวคลองทางด้านเหนือลงมาถึงด้านตะวันออกเฉียงใต้ ส่วนใหญ่เป็นสถานที่ราชการ เพราะทางด้านเหนือเคยเป็นอาณาเขตของพระราชวังดุสิต ซึ่งค่อย ๆ เปลี่ยนสภาพมาเป็นสถานที่ราชการ ภายหลังการเปลี่ยนแปลงการปกครอง พ.ศ. ๒๔๗๕ ส่วนทางด้านใต้ซึ่งมีการเปิดพื้นที่โดยถนนเจริญกรุงมาตั้งแต่สมัยรัชกาลที่ ๔ จึงมีการขยายตัวของแหล่งที่อยู่อาศัยและพาณิชยกรรมมาแต่ดั้งเดิม

สาระสำคัญของแหล่งชุมชนสมัยปัจจุบัน

กรุงรัตนโกสินทร์ในปัจจุบัน มีประชากรอยู่อาศัยอย่างหนาแน่นทั่วทั้งบริเวณและจะยิ่งทวีความหนาแน่นเป็นพิเศษ ในบางจุดที่มีกิจกรรมเฉพาะอย่างรวมตัวกัน เนื่องจากเขตนี้เป็นเขตเก่าแก่ และนับวันความสำคัญของการเป็นแหล่งพาณิชย์กรรมจะทวีขึ้นทุกทีการอยู่อาศัยของประชากรบนพื้นที่กรุงรัตนโกสินทร์ ในสมัยรัชกาลที่ ๙ นี้ ส่วนใหญ่จึงเป็นการอยู่อาศัยในตึกแถว หรือ อาคารพาณิชย์ ที่ชั้นล่างใช้ประกอบพาณิชย์กรรม พักอาศัยชั้นบนอันเนื่องมาจากความเปลี่ยนแปลงทางเศรษฐกิจ สังคม และความเจริญทางเทคโนโลยีแบบตะวันตก ที่ทำให้ชาวไทยต้องพยายามปรับตัวให้เข้ากับความเป็นอยู่แบบสมัยใหม่อย่างไม่มีทางเลือกเลย

นอกจากนี้ราคาที่ดินที่สูงมากขึ้น ทำให้มีการเปลี่ยนแปลงกลุ่มบ้านอยู่อาศัยแบบบ้านเดี่ยว เป็นอาคารพาณิชย์ ซึ่งให้ผลตอบแทนทางเศรษฐกิจสูงกว่า และเมื่อพัฒนาต่อไปก็จะเปลี่ยนไปสู่การสร้างอาคารสาธารณะ เพื่อใช้เป็นสำนักงานธุรกิจและพาณิชย์กรรม ที่มีความสูงหลายสิบชั้น เช่น วังบูรพา บางลำภู จึงไม่เหลือพื้นที่สำหรับอยู่อาศัยอีกต่อไป การเปลี่ยนแปลงเหล่านี้ ทำให้พื้นที่ในขอบเขตของกรุงรัตนโกสินทร์ในอดีตไม่เหมาะสมสำหรับการเป็นที่อยู่อาศัย ในปัจจุบันประชากรมีแนวโน้มที่จะอพยพออกจากพื้นที่ไปอยู่ตามชานเมืองซึ่งราคาที่ดินถูกกว่า และมีสภาพแวดล้อมดีกว่าในเมือง โดยเฉพาะผู้มีฐานะดี จากสาเหตุดังกล่าว ทำให้ประชากรเข้ามาประกอบอาชีพและกิจกรรมในพื้นที่เฉพาะในเวลากลางวันและกลับออกไปในเวลากลางคืน เป็นผลให้เกิดปัญหาต่าง ๆ ตามมา เช่น ปัญหาความสับสนของการใช้ประโยชน์พื้นที่ ปัญหาการจราจร และปัญหาความเสื่อมโทรมของพื้นที่ เป็นต้น





สมัยรัชกาลที่ ๙ (พ.ศ. ๒๔๘๙-ปัจจุบัน)
แผนที่ ๔.๑๐
แสดง แหล่งชุมชนและพาณิชยกรรม

แหล่งชุมชนและพาณิชยกรรมในสมัยรัชกาลที่ ๙
ตลาด

- ๕๖) ตลาดยอดพิมาน
- ๕๗) ตลาดส่งเสริมเกษตรกรไทย
- ๕๘) ตลาดวันชาติ
- ๕๙) ตลาดบ้านพานถม
- ๖๐) ห้างฯ เมอร์คิงส์ วังบูรพา
- ๖๑) ห้างฯ เซ็นทรัล วังบูรพา
- ๖๒) พานูรด์พลาซ่า (ATM)
- ๖๓) แก้วฟ้าพลาซ่า
- ๖๔) ห้างฯ นิวเวสต์ตีพาร์ทเมนต์สโตร์
- ๖๕) ห้างฯ บางลำภูสรรพสินค้า
- ๖๖) ศูนย์การค้าคาเธีย์

-  ป้อม
-  ประตูเมือง
-  กำแพง
-  แหล่งชุมชนทั่วไป
-  แหล่งชุมชนหนาแน่น
-  ตลาด
-  ดึงแถว
-  โกดังสินค้า



ตลาด

ตลาดสมัยพระบาทสมเด็จพระปกเกล้าเจ้าอยู่หัวถึงสมัยพระบาทสมเด็จพระเจ้าอยู่หัวภูมิพลอดุลยเดช (แผนที่ ๔.๙-๔.๑๐)

นับตั้งแต่รัชสมัยพระบาทสมเด็จพระมงกุฎเกล้าเจ้าอยู่หัว ตลาดและย่านการค้าซึ่งเดิมกระจุกตัวอยู่ในบริเวณเขตกำแพงพระนคร และพื้นที่ข้างเคียง เช่นกระจายตัวโดยขยายไปตามแนวถนนตัดใหม่สายต่าง ๆ สู่พื้นที่โดยรอบกำแพงพระนครเดิมน่านการค้าสำคัญ ๆ หลายแห่งในอดีต เช่นตลาดและย่านการค้าบริเวณเสาชิงช้า ถนนบำรุงเมือง เพ็ญนคร ซึ่งเคยตั้งอยู่ในใจกลางเมืองเริ่มมีบทบาทลดลง เนื่องจากศูนย์กลางพาณิชย์กรรมเริ่มเคลื่อนตัวจากศูนย์กลางเมืองเก่าออกไปสู่ศูนย์กลางใหม่ในพื้นที่ส่วนขยายของเมืองในทิศทางต่าง ๆ กัน อย่างไรก็ตามยังมีตลาดหรือย่านการค้าที่ยังสามารถความเป็นศูนย์หรือย่านจำหน่ายสินค้าเฉพาะอย่างเช่นเดียวกับในอดีตสืบมา เช่นบางส่วนของย่านบำรุงเมืองซึ่งเป็นแหล่งจำหน่ายสิ่งขมภัณฑ์แหล่งใหญ่ของเมือง บางส่วนของย่านเพ็ญนครซึ่งยังคงเป็นแหล่งจำหน่ายเครื่องแบบ เครื่องหมาย และโรงพิมพ์ และยังมีย่านการค้าดั้งเดิมอีกหลายแห่งที่ปัจจุบันยังเป็นย่านการค้าสำคัญ ๆ ซึ่งมีมาตั้งแต่ต้นสมัยรัตนโกสินทร์อยู่ได้ตราบนานนับร้อยปี เช่นย่านพาหุรัด ซึ่งยังคงเป็นย่านจำหน่ายผ้าขนานชนิดจากอินเดียและยุโรป ย่านสามเพ็ง สะพานหัน เขาวราช ตลาดเก่า ซึ่งยังคงเป็นย่านจำหน่ายสินค้าอุปโภคและบริโภคของชาวจีนมาอย่างต่อเนื่อง และย่านบางลำภูซึ่งเคยรุ่งเรืองในอดีต แต่ซบเซาไประยะหนึ่งที่กรุงเทพฯ เริ่มมีศูนย์การค้าทันสมัยแห่งใหม่ ๆ เกิดขึ้นหลายแห่งในช่วงสองทศวรรษที่ผ่านมา และกลับมาฟื้นตัวใหม่ตั้งในปัจจุบันนี้



ตลาดและย่านการค้ารัชสมัยพระบาทสมเด็จพระปกเกล้าเจ้าอยู่หัว
(แผนที่ ๔.๙)

ในรัชสมัยพระบาทสมเด็จพระปกเกล้าเจ้าอยู่หัวขอบเขตพื้นที่พระนครมีการขยายตัวต่อเนื่องจากปลายรัชสมัยพระบาทสมเด็จพระมงกุฎเกล้าเจ้าอยู่หัว การใช้ที่ดินในพื้นที่เดิมหนาแน่นขึ้น เช่นในชุมชนชาวจีน ย่านเยาวราช ราชวงศ์ สามเพ็ง ร้านค้าส่วนใหญ่ในย่านนี้ยังเป็นตึกแถวที่ใช้ประกอบการค้าและอยู่อาศัยรวมกันเช่นเดียวกับในอดีต ในรัชสมัยนี้พื้นที่เมืองขยายออกไปสู่บริเวณโดยรอบพระนครบ้าง ที่สำคัญคือพื้นที่ฝั่งธนบุรีซึ่งมีการขยายออกไปเนื่องจากมีสะพานพุทธเชื่อมพื้นที่ฝั่งพระนครแต่ทำเลที่ตั้งของย่านการค้าสำคัญระดับเมืองก็ยังคงกล่าวได้ว่าไม่มีการเปลี่ยนแปลงไปจากเดิมแต่อย่างใด



ตลาดและย่านการค้า รัชสมัยพระบาทสมเด็จพระเจ้าอยู่หัวอานันทมหิดล (แผนที่ ๔.๙)

ตลาดและย่านการค้าสำคัญที่มีมา แต่เดิมยังคงมีบทบาทหน้าที่อย่างต่อเนื่องจากรัชสมัยพระบาทสมเด็จพระปกเกล้าเจ้าอยู่หัว ตลาดใหญ่ในชุมชนคงเกิดควบคู่กันไปกับชุมชนนั้น ๆ แต่ย่านการค้าระดับเมืองที่มีจุดเด่นที่สุดในรัชสมัยนี้ก็คือ ย่านการค้าสองข้างถนนราชดำเนินกลาง ซึ่งสร้างอย่างแบบตะวันตก กล่าวคือมีถนนซึ่งกว้างขวางมีพันธุ์ไม้ให้ความร่มรื่นตลอดแนวถนน อาคารที่ก่อสร้างเป็นอาคารสูง ๓-๔ ชั้น เรียงรายอย่างมีระเบียบตลอดความยาวถนน อาคารมีลักษณะเป็นสำนักงานมากกว่าลักษณะห้องแถวดังที่เคยมีมาแต่ในอดีต



ตลาดและย่านการค้าในรัชสมัยพระบาทสมเด็จพระเจ้าอยู่หัวภูมิพลอดุลยเดช (แผนที่ ๔.๑๐)

การเคลื่อนตัวของศูนย์กลางความสำคัญของกรุงเทพฯ ที่มีตลาดหรือย่านการค้าเป็นศูนย์กลางจากอดีตที่ผ่านมา นอกจากเกิดจากปัจจัยการขยายพื้นที่ของเมืองแล้ว เหตุปัจจัยที่สองเกิดมาจากปัญหาทำเลที่ตั้งของย่านการค้าเดิมในเขตเมืองเก่าเอง ซึ่งมักตั้งอยู่ในพื้นที่จำกัดมีการใช้ที่ดินอย่างหนาแน่น ประกอบกับปัญหาขาดที่จอดรถ และปัญหาการจราจรโดยรอบติดขัดยากต่อการแก้ไข ปัญหาเหล่านี้ล้วนทำให้ประชาชนผู้มาใช้บริการในย่านดังกล่าวได้รับความไม่สะดวก ทำให้เกิดความเบื่อหน่ายไปในที่สุด

เหตุปัจจัยของความเปลี่ยนแปลงของย่านการค้าของเมืองความเปลี่ยนแปลงในโครงสร้างสังคม และเศรษฐกิจของเมืองมีผลทำให้เกิดการเปลี่ยนแปลงในกิจวัตรและพฤติกรรมการกินอยู่ของประชาชนโดยทั่วไป ภาวะเศรษฐกิจที่รัดตัว เวลาว่างที่น้อยลงปัญหาการจราจรและปัญหาที่จอดรถที่เพิ่มขึ้น ล้วนแต่มีผลทำให้เกิดวัฒนธรรมการกินอยู่แบบเร่งรัด ประชาชนเริ่มหันไปนิยมใช้บริการของตลาดสินค้าแบบเบ็ดเสร็จ ที่มีสินค้าหลากหลายประเภทให้จับจ่ายซื้อได้ในพื้นที่เดียวกันหรือต่อเนื่องกัน และที่ที่มีความสะดวกในการจอดรถและให้บริการอื่น ๆ ที่จำเป็น ลักษณะของตลาดแบบใหม่ดังกล่าว ได้แก่ ซูเปอร์มาร์เก็ต ห้างสรรพสินค้า หรือตลาดทั้งสองประเภทรวมกันอยู่ในศูนย์การค้าใหญ่



โดยสรุปกล่าวได้ว่าปัจจัยทั้งสามที่กล่าวแล้วมีผลทำให้เกิดความเปลี่ยนแปลงทั้งในเรื่องของทำเลที่ตั้ง รูปแบบ และขนาดของตลาดและย่านการค้ามาเป็นระยะๆ ที่ต่อเนื่องกัน ความเปลี่ยนแปลงช่วงปลายรัชสมัยพระบาทสมเด็จพระมงกุฎเกล้าเจ้าอยู่หัวต่อเนื่องมาจนถึงรัชสมัยพระบาทสมเด็จพระปกเกล้าเจ้าอยู่หัว และพระบาทสมเด็จพระเจ้าอยู่หัวอนันตมหิตล ยังมีลักษณะค่อยเป็นค่อยไป และมีอัตราเร่งของความเปลี่ยนแปลงที่รวดเร็วยิ่งขึ้นตามลำดับในรัชกาลปัจจุบัน

ดังได้กล่าวมาแล้วว่าตลอดรัชสมัยรัชกาลปัจจุบันซึ่งมีการดำเนินมานานกว่า ๔๐ ปีเศษ ความเปลี่ยนแปลงการใช้ที่ดินของเมืองนั้นเป็นไปอย่างรวดเร็วและอย่างกว้างขวางโดยเฉพาะอย่างยิ่งนับตั้งแต่ปี ๒๕๐๑ เป็นต้นมา การใช้ที่ดินของกรุงเทพมหานครสมัยตั้งแต่ปี ๒๕๐๑ จนถึงปี พ.ศ. ๒๕๒๓ จะเห็นได้ว่าสัดส่วนที่ดินเพื่อการพาณิชย์กรรมเมื่อเปรียบเทียบกับการใช้ที่ดินประเภทอื่น ๆ ปรากฏว่ามีสัดส่วนไม่มากนัก แต่หากพิจารณาจากการเปลี่ยนแปลงของการใช้ที่ดินย่านพาณิชย์กรรมในแต่ละช่วงเวลาแล้วจะเห็นได้ว่าการขยายตัวถึง ๕๑๕% ในระยะเวลา ๒๒ ปี^๑ การใช้ที่ดินสร้างตลาดและตึกแถว นับเป็นที่ดินเพื่อการพาณิชย์กรรมที่มากที่สุด และเป็นเหตุหนึ่งของความหนาแน่นของชุมชน เพราะในพื้นที่ดังกล่าวมีการอยู่อาศัยควบคู่กันไปด้วย

กล่าวได้ว่าตลาดในปัจจุบันกำลังขยายตัวออกไปอย่างมากมายนอกจากในรัชกาลก่อน ๆ ตลาดยังทำหน้าที่เป็นศูนย์กลางชุมชนทั้งใหม่และเก่า ทั้งเล็กและใหญ่ แต่ตลาดได้เปลี่ยนรูปลักษณะบทบาทและกิจกรรมต่างไปจากเดิม กล่าวคือมีตั้งแต่ตลาดเล็กสุดซึ่งจำกัดอยู่แต่เพียงระดับหมู่บ้านหรือชุมชนเล็ก ๆ เป็นแหล่งจำหน่ายเฉพาะสินค้าอุปโภคบริโภคพื้นฐานสำหรับชีวิตประจำวัน อย่างที่เรียกว่า “ตลาดปากซอย”^๒ ตลาดระดับนี้มักตั้งอยู่ในพื้นที่ใกล้ที่อยู่อาศัย เช่นหน้าหมู่บ้านจัดสรรทั้งหลาย ตลาดในระดับที่สองได้แก่ ตลาดที่ตั้งอยู่ในทำเลที่ตั้งห่างออกไปแต่ไม่เกินระยะเดินทาง ๑๕-๒๐ นาที และตั้งบนเส้นทางคมนาคมหลักที่มีผู้คนสัญจรไปมาเป็นประจำวัน ตลาดระดับนี้มีลักษณะของความเป็นย่านคือมีร้านจำหน่ายสินค้ามากกว่าสินค้าจำเป็นทั่วไปสำหรับชีวิตประจำวัน คือจะมีสินค้าอุปโภคบริโภคหลากหลายชนิดสำหรับครัวเรือน ลักษณะที่สำคัญอีกประการคือมีกิจกรรมบริการต่าง ๆ รวมอยู่ในพื้นที่ด้วยเช่นการบริการ ซ่อมเครื่องไฟฟ้า เครื่องยนต์ ประปา และอื่น ๆ ตลาดระดับกลานนี้จะให้บริการทั้งแก่ชุมชนที่ตั้งอยู่โดยรอบตลาดนั้น และให้บริการแก่ผู้คนที่สัญจรผ่านเส้นทางที่ตลาดหรือย่านการค้านั้นตั้งอยู่



ตลาดและย่านการค้าระดับที่สาม ได้แก่ ตลาดหรือย่านการค้าระดับเมือง หรือระดับภาค ที่เริ่มมีบทบาทมากขึ้นตามลำดับอย่างไม่เคยมีมาก่อนในรัชสมัยอื่น ๆ ตลาดหรือย่านการค้าประเภทนี้ส่วนใหญ่ตั้งอยู่ในบริเวณชานเมือง ในพื้นที่ศูนย์ย่อยของเมือง ซึ่งมีถนนหลักสายสำคัญตัดผ่านไปสู่พื้นที่ปริมณฑล และจังหวัดใกล้เคียง เช่น บริเวณถนนพหลโยธิน ถนนสุขุมวิท ถนนเพชรเกษม เป็นต้น ตลาดและย่านการค้าระดับนี้จะมีขนาดเป็นชุมชนในตัวเองคือมีทั้งส่วนที่เป็นตลาดสดและอาคารร้านค้า จำนวนนับสิบนับร้อย ซึ่งประกอบธุรกิจการค้านานาประเภททั้งจำหน่ายสินค้า การบริการ และการผลิต ตลอดจนกิจกรรมสันทนาการต่าง ๆ โดยที่มีผู้ประกอบการอยู่อาศัยในพื้นที่ด้วยอย่างหนาแน่น ตัวอย่างย่านการค้าระดับนี้ได้แก่ ย่านการค้าสะพานควาย ย่านการค้าพระโขนง ย่านการค้าบางแค เป็นต้น นอกจากย่านการค้าชานเมืองทั้งสี่ทิศแล้วยังมีย่านการค้าในศูนย์กลางเมืองอีกหลายแห่งที่ทำหน้าที่เป็นศูนย์กลางธุรกิจการค้าระดับเมือง ภาคหรือประเทศเช่น ย่านธุรกิจสีลม สาทร ปทุมวัน ราชประสงค์ ซึ่งเป็นย่านการค้าที่มีบทบาทสำคัญต่อเศรษฐกิจของกรุงเทพฯ และประเทศมาตลอด

^๑ สำนักผังเมือง

^๒ เกียรติ จิระกุล และคณะ, ตลาดในกรุงเทพฯ

อย่างไรก็ตามหากพิจารณาเฉพาะในพื้นที่กรุงรัตนโกสินทร์จะเห็นได้ว่าตลาดและย่านการค้าในพื้นที่ที่มีความเปลี่ยนแปลงไปจากรัชกาลก่อน ๆ ไม่มากนัก เนื่องจากพื้นที่ส่วนนี้อยู่ในขอบเขตที่จำกัดถูกล้อมรอบด้วยคูคลอง ความเปลี่ยนแปลงที่เกิดขึ้นบ้างก็จะเป็นการปรับปรุงตลาดหรือย่านการค้าเดิมซึ่งเสื่อมโทรมไปตามกาลเวลา แต่มิได้มีโครงการขนาดใหญ่ที่มีการรื้อถอนอาคารเดิมที่เปิดพื้นที่อย่างขนานใหญ่ เช่นที่มีเกิดขึ้นในพื้นที่รอบนอกกรุงรัตนโกสินทร์บางพื้นที่ เนื่องจากในเขตกรุงรัตนโกสินทร์ส่วนที่เป็นย่านการค้าหรือเขตพาณิชย์กรรมเดิมมักเป็นตึกแถวซึ่งกรรมสิทธิ์ที่ดินถูกแบ่งย่อยออกแปลงเล็กแปลงน้อยยากแก่การนำมารวมกลับเป็นที่ดินผืนใหญ่เพื่อการพัฒนาโครงการขนาดใหญ่ โดยเฉพาะอย่างยิ่งเมื่อมีการประกาศพื้นที่กรุงรัตนโกสินทร์เป็นเขตพื้นที่ที่มีการควบคุมการใช้ที่ดินตั้งแต่ปี พ.ศ. ๒๕๒๔ ทำให้การใช้ที่ดินในเขตกรุงรัตนโกสินทร์เป็นไปอย่างมีระเบียบแบบแผนมากยิ่งขึ้นการเปลี่ยนแปลงการใช้ประโยชน์ที่ดินจากเดิมเป็นไปอย่างจำกัดหรือเกือบเป็นไปไม่ได้ การพาณิชย์กรรมในเขตพื้นที่ดังกล่าวก็อยู่ในจำนวนจำกัดเพียงเพื่อบริการชุมชนในบริเวณเท่านั้น

จากการสำรวจสัดส่วนการใช้ที่ดินประเภทต่าง ๆ ในเขตกรุงรัตนโกสินทร์ใน พ.ศ. ๒๕๒๓^๑พบว่าพื้นที่สำหรับพาณิชย์กรรมมีพื้นที่มากที่สุดคือ ๔๘.๑๔ ไร่ หรือ ๑๘.๗% พื้นที่ส่วนใหญ่อยู่ในแขวงวังบูรพาภิรมย์ และยังคงกระจายอยู่ในแขวงตลาดยอด แขวงศาลเจ้าพ่อเสือและแขวงสำราญราษฎร์ ลักษณะอาคารส่วนใหญ่จะเป็นตึกแถวที่ใช้ทั้งประกอบพาณิชย์กรรมและอยู่อาศัยควบคู่กันไปอาคารจะเรียงแถวยาวไปตามถนนใหญ่ทั่วไป ยกเว้นแขวงพระบรมมหาราชวังที่มีพาณิชย์กรรมน้อยคือจำกัดอยู่แต่เพียงบริเวณท่าเตียนและท่าพระจันทร์ถึงท่าช้างบางส่วนเท่านั้น



^๑ ชุนพล พรหมแพทย์ วิทยานิพนธ์ปริญญาโทผังเมือง “การวางแผนพัฒนาการท้องที่เยาวกรุงรัตนโกสินทร์, จุฬาลงกรณ์มหาวิทยาลัย, กรุงเทพมหานคร, ๒๕๒๕



สำหรับย่านการค้าเก่าแก่ในบริเวณกรุงรัตนโกสินทร์ส่วนใหญ่จะอยู่ในย่านกรุงรัตนโกสินทร์ชั้นนอก ประกอบด้วยย่านการค้าและย่านที่อยู่อาศัย เช่น ย่านถนนบำรุงเมือง ย่านแพร่งนรา ย่านถนนเจริญกรุง ฯลฯ

ย่านการค้าที่กล่าวแล้วส่วนใหญ่มีร้านค้าต่าง ๆ เป็นองค์ประกอบหลักของพื้นที่ ย่านการค้าบางแห่งมีตลาดสด หรือตลาดอาหารเป็นองค์ประกอบรองตั้งรวมอยู่ด้วย เช่น ย่านพาหุรัด สะพานหิน ย่านบางลำภู ย่านบ้านหม้อ หรือบางย่านตลาดกลับเป็นองค์ประกอบหลักของย่านการค้า และมีอาคารร้านค้าเรียงรายอยู่โดยรอบเป็นส่วนต่อเนื่อง ได้แก่

ตลาดยอดพิมาน ที่ถนนจักรเพชร วังบูรพา แขวงวังบูรพาภิรมย์
ตลาดองค์การปากคลองตลาด ติดต่อกับตลาดยอดพิมาน

ตลาดส่งเสริมเกษตรกรไทยอยู่ในกลุ่มเดียวกับ ๒ ตลาดแรก และมีสภาพทางกายภาพและสังคมร่วมกันบางประการ ได้แก่ ประเภทสินค้า และที่มาแหล่งผลิตและรูปแบบของการขายส่งเป็นหลัก

ตลาดเก่าเยาวราช ซึ่งมีความเก่าแก่และมีความสำคัญมาตั้งแต่อดีต ตลาดเทวราชกุญชร ซึ่งตั้งอยู่ปากคลองผดุงกรุงเกษมข้างวัดเทวราชกุญชร

ตลาดบ้านพานถม แขวงบ้านพานถมหลังวัดตรีทศเทพเขตพระนคร
ตลาดศาลเจ้าพ่อเสือ

ตลาดท่าเตียน

ตลาดนางเลิ้ง

ตลาดวังมหานาค

ลักษณะของตลาดและย่านการค้าประเภทหลังนี้นับเป็นแบบอย่างของการพัฒนาอสังหาริมทรัพย์ในเขตพาณิชย์กรรมของเมืองที่ได้รับความนิยมอย่างมากมาเป็นเวลานานโดยผู้ลงทุนพยายามสร้างตลาดเป็นตัวนำของกิจกรรม และเป็นส่วนสร้างความเจริญให้แก่พื้นที่เพื่อให้สามารถขยายอาคารพาณิชย์หรือตึกแถวอยู่อาศัยโดยรอบได้ บางโครงการยังได้สร้างศูนย์การค้าและโรงภาพยนตร์ควบคู่กันไปกับตัวตลาด เพื่อให้สามารถนำไปโฆษณาชักจูงใจได้ แต่ก็มีโครงการไม่น้อยที่ไม่ประสบความสำเร็จ เนื่องจากไม่สามารถลงทุนได้ตามที่ประกาศโฆษณาไว้เพราะสภาพแวดล้อมทางเศรษฐกิจไม่อำนวยในภายหลัง



อย่างไรก็ตามในระยะหลัง ๆ นี้จะเห็นได้ว่าลักษณะของโครงการศูนย์การค้าประเภทที่มีตลาดสดหรือโรงแรมหรือเป็นศูนย์กลางพื้นที่และกิจกรรมและมีอาคารพาณิชย์รายล้อมจะค่อย ๆ หายไปจากพื้นที่ในกรุงรัตนโกสินทร์และพื้นที่กรุงเทพฯ ชั้นในและนอกออกไป เนื่องจากมีศูนย์การค้าทันสมัยที่เทียบพร้อมด้วยสิ่งอำนวยความสะดวกที่พร้อมมูลขึ้นมาแทนที่ เช่น ที่จอดรถจำนวนมาก จำนวนร้านค้ามากมายหลายระดับในอาคารใหญ่ที่มีสิ่งปกคลุมต่อเนื่องกัน ภายในอาคารมีการปรับภูมิทัศน์ที่สะอาดมีระเบียบตลอดจนมีสิ่งอำนวยความสะดวกอื่น ๆ มากมาย

เส้นทางสัญจรทางน้ำ

คลองในสมัยพระบาทสมเด็จพระปกเกล้าเจ้าอยู่หัว จนถึงสมัยพระบาทสมเด็จพระเจ้าอยู่หัวภูมิพลอดุลยเดช (แผนที่ ๔.๑๑-๔.๑๓)

นับแต่สมัยรัชกาลที่ ๖ เป็นต้นไปไม่ปรากฏว่ามีการขุดคลองเพิ่มขึ้นอีก ทั้งในบริเวณเขตพื้นที่ของกรุงรัตนโกสินทร์และเขตกรุงเทพมหานคร การขุดซ่อมคลองเดิมที่ต้นเขินนั้นมีบ้างแต่เน้นหนักไปทางฝั่งธนบุรี สำหรับในพระนครภายในเขตคลองผดุงกรุงเกษมนั้น ได้มีการประกาศอนุรักษ์คูคลองต่าง ๆ โดยเฉพาะคลองสำคัญทางประวัติศาสตร์คือ คลองคูเมืองเดิม คลองรอบกรุง คลองหลอดวัดราชบพิธ-คลองหลอดวัดราชันดดา คลองผดุงกรุงเกษม และคลองมหานาค ในรัชกาลปัจจุบัน

เมื่อไม่มีการขุดคลองเพิ่ม ทั้งยังไม่มีการซ่อมคูคลองเดิมตามปกติ ปัญหาต่าง ๆ จึงเกิดตามมาเช่นปัญหาสำคัญคือ เรื่องการรुकล้าคลอง และปัญหาความสกปรกและคลองต้นเขิน ซึ่งในที่สุดได้ส่งผลกระทบต่อพัฒนาการของเมืองและชุมชนต่าง ๆ กล่าวคือ

เมื่อมีผู้เข้ามาตั้งถิ่นฐานอยู่ริมฝั่งคลองเป็นจำนวนมากขึ้นทุกที ใน พ.ศ. ๒๔๕๙ จึงมีประกาศไม่ให้จอดแพในบริเวณคลองสำคัญ ๆ ที่เป็นเส้นทางคมนาคมอีกต่อไป เช่นบริเวณคลองผดุงกรุงเกษม คลองบางลำภู คลองมหานาคและคลองสะพานหัน เป็นต้น^๑ นโยบายดังกล่าวส่งผลให้แหล่งชุมชนที่เคยพึ่งพาอาศัยลำน้ำของชาวไทยมาแต่ดั้งเดิม เริ่มถูกจำกัดลงโดยทางอ้อม บ้านเรือนแพริมน้ำค่อย ๆ ลดน้อยลงทุกที

จากปัญหาเรื่องความสกปรกและเรื่องคลองต้นเขิน อันสืบเนื่องมาจากไม่มีการขุดลอกพัฒนาซ่อมแซมคูคลองดังเคยปฏิบัติกันมาเป็นประจำ นั้น ทำให้รัฐบาลต้องเผชิญต่อความสะสมซับซ้อนของปัญหานี้ แต่แนววิธีการแก้ไขของรัฐบาลแตกต่างไปจากการ แก้ปัญหาคลองในสมัยก่อน ๆ ทั้งนี้เพราะนโยบายของรัฐบาลให้ความสำคัญต่อระบบการคมนาคมทางบกเพียงด้านเดียว จึงแก้ปัญหาโดยการถมคลองแล้วสร้างเป็นถนนขึ้นแทน เช่น การถมคลองจักรวรรดิ คลองตรอกเต้า คลองศาลเจ้าใหม่ เป็นต้น^๒

^๑ ปิยนาด บุนนาค และคณะ, *คลองในกรุงเทพฯ*, หน้า ๑๒๔

^๒ เรื่องเดียวกัน, หน้า ๑๒๕-๑๒๖

โดยเฉพาะบริเวณใจกลางชุมชนซึ่งมีโครงข่ายของคู-คลองเข้าถึงชุมชน เหล่านั้นอยู่แล้ว ทั้งนี้คาดว่าการศึกษาเรื่องการถมคลอง เพื่อสร้างถนน นั้นค่านึงแต่เฉพาะการประหยัดงบประมาณการตัดถนนขึ้นใหม่ได้มากกว่า จะเสี่ยงงบประมาณเวนคืน เพื่อตัดถนนใหม่ ทั้งยังได้เส้นทางที่ตัดเข้าสู่ ใจกลางชุมชน^๑ ผลของการเปลี่ยนแปลงครั้งนี้ทำให้โครงข่ายการสัญจร ที่เคยเลื้อยไหลไปมาทางลำน้ำอย่างคล่องตัวโดยตลอดทั่วถึงทั้งพื้นที่พระนคร เริ่มขาดตอนไม่ต่อเนื่องกันตลอด โดยมีถนนปรากฏขึ้นแทนเป็นช่วง ๆ จน ในที่สุดโครงข่ายของคมนาคมทางน้ำก็ลดความสำคัญและเริ่มถูกทำลายลง เป็นลำดับ ด้วยการพิจารณาแต่เฉพาะบทบาทของระบบถนนเป็นสำคัญ แทนที่จะประสานให้สอดคล้องต่อเนื่องกับระบบการสัญจรทางน้ำ ซึ่งเป็น โครงข่ายที่ดีและเหมาะสมอย่างยิ่งสำหรับระบบการคมนาคมของเมือง ทั้งนี้ ได้พิจารณาแต่เฉพาะในแง่มุมของการสัญจรไปมาระหว่างชุมชนต่าง ๆ ภายในเขตพระนครแต่เพียงเท่านั้น แต่ควรพิจารณาในด้านความประหยัด ทรัพยากร การขนส่งผลผลิตทางการเกษตรและอุตสาหกรรม และการ ประหยัดพลังงานธรรมชาติรวมทั้งการชลประทานที่เหมาะสมกับสภาพ ลักษณะทางภูมิศาสตร์ด้วย



^๑ เรื่องเดียวกัน, หน้า ๑๒๗

สะพานในสมัยพระบาทสมเด็จพระปกเกล้าเจ้าอยู่หัว

เนื่องจากความเจริญได้ขยายเขตออกไปทั้งฝั่งพระนคร และฝั่งธนบุรี ทำให้มีความจำเป็น ต้องสร้างสะพานข้ามแม่น้ำเจ้าพระยา เชื่อมระหว่างพระนครกับธนบุรี เพื่ออำนวยความสะดวกในการสัญจรไป-มาของประชาชน สะพานแรกที่สร้างข้ามแม่น้ำเจ้าพระยาคือ สะพานพระรามหก ดังนั้นในรัชกาลที่ ๗ จึงมีการสร้างสะพานที่สองขึ้นทำให้การติดต่อระหว่างฝั่งพระนครกับฝั่งธนบุรีเป็นไปอย่างสะดวกขึ้นอีก และทำให้ฝั่งธนบุรีได้มีการพัฒนาขึ้นอย่างรวดเร็ว คือ

สะพานพระพุทธยอดฟ้า (สะพานปฐมบรมราชานุสรณ์)

(๔๒) สร้างข้ามแม่น้ำเจ้าพระยาจากถนนตรีเพชรไปยังฝั่งธนบุรี เชื่อมต่อกับถนนประชาธิปไตยในปัจจุบัน

สะพานที่สำคัญคืออีกสะพานหนึ่ง ที่ได้สร้างขึ้นในรัชกาลที่ ๗ ซึ่งเป็นสะพานที่ออกแบบเป็นพิเศษสำหรับทอดข้ามทั้งคลอง และเส้นทางรถไฟในขณะเดียวกัน คือ

สะพานกษัตริย์ศึก (๔๓) เป็นสะพานข้ามคลองผดุงกรุงเกษม และเส้นทางรถไฟจากสถานีหัวลำโพงในปัจจุบัน เชื่อมต่อระหว่างถนนพระราม ๑ กับถนนบำรุงเมือง



เส้นทางสัญจรทางน้ำ

สะพานในสมัยพระบาทสมเด็จพระเจ้าอยู่หัวภูมิพลอดุลยเดช (แผนที่ ๔.๑๓)



สะพานพระปิ่นเกล้า

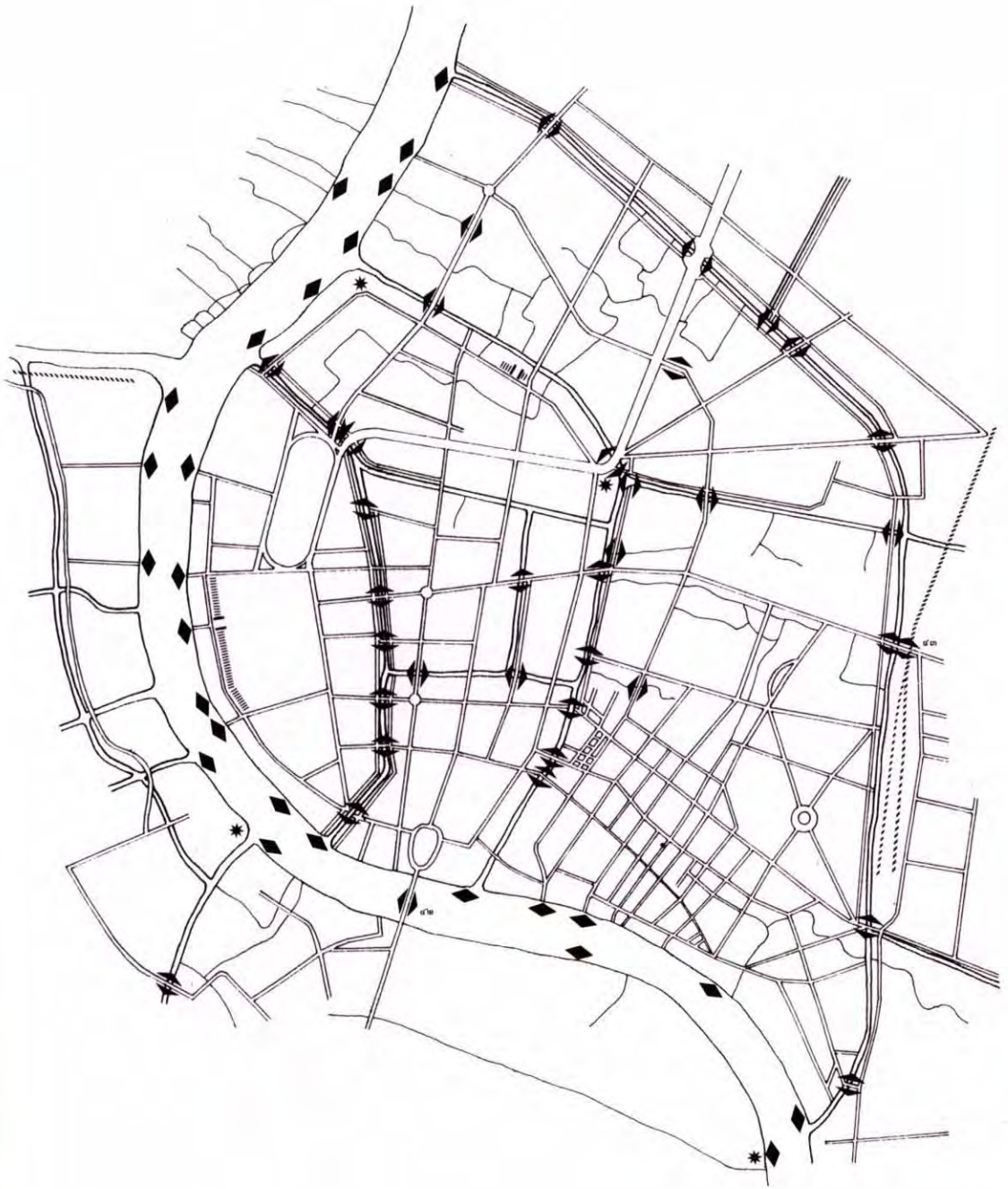
ในรัชกาลปัจจุบันนี้พบว่ามิได้แต่การสร้างสะพานข้ามแม่น้ำเจ้าพระยาหลายสะพาน สะพานที่อยู่ภายในเขตพื้นที่ของโครงการศึกษานี้ คือ

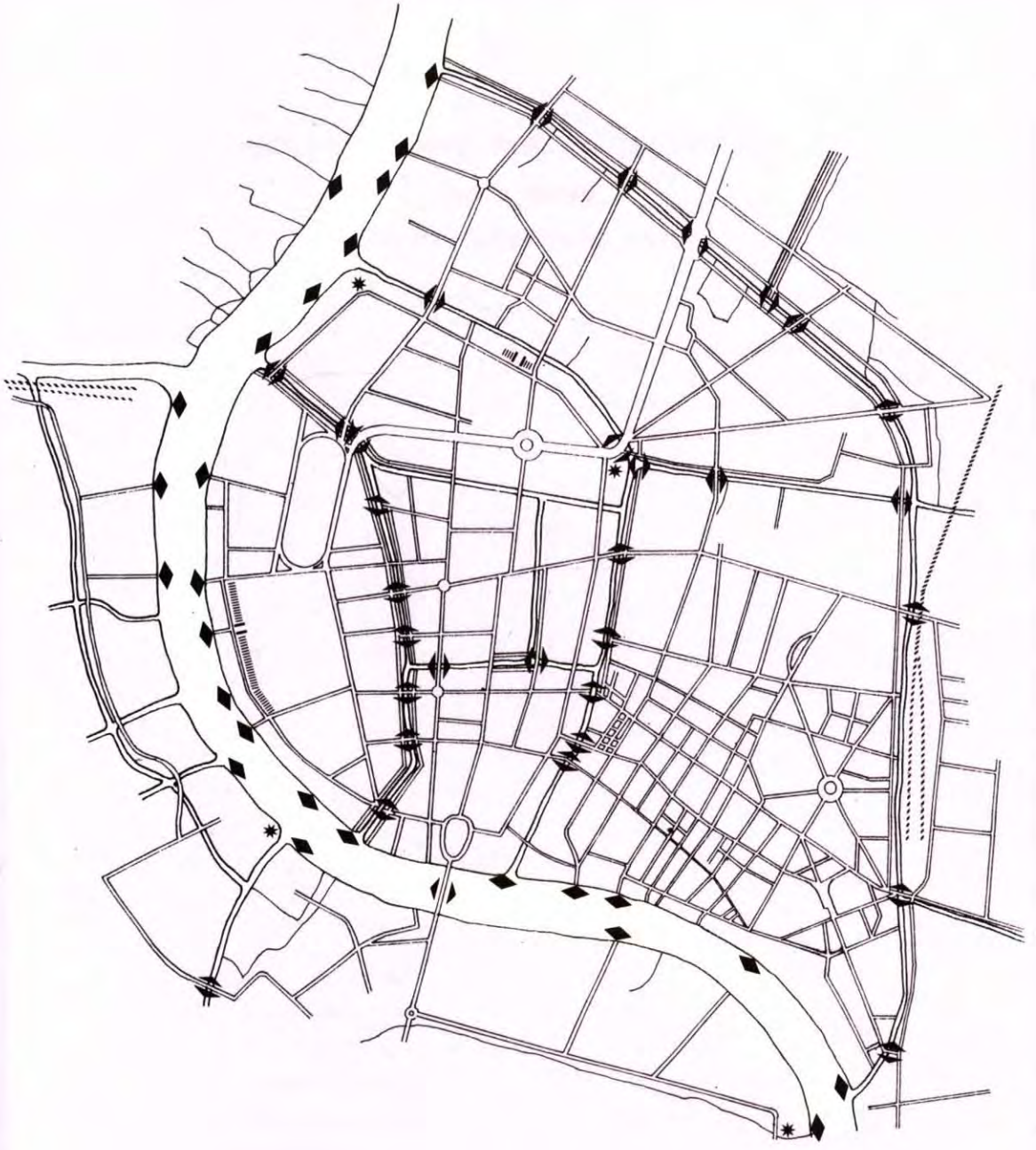
สะพานพระปิ่นเกล้า (๔๔) ข้ามแม่น้ำเจ้าพระยาบริเวณปากคลองโรงไหม เมื่อสร้างสะพานขึ้นเชิงสะพานได้ปิดปากคลองบริเวณนั้นทำให้ไม่สามารถนำเรือผ่านเข้า-ออกได้ดังเดิม

สะพานพระปกเกล้า (๔๕) ข้ามแม่น้ำเจ้าพระยา คู่ไปกับสะพานพระพุทธยอดฟ้า เนื่องจากการจราจรบริเวณนั้นคับคั่งถึงขั้นวิกฤต สะพานเพียงสะพานเดียวไม่อาจจะบายการจราจรได้ทัน รัฐบาลจึงได้ดำเนินการสร้างสะพานใหม่นี้คู่ขนานกับสะพานเดิมโดยช่วงกลางของสะพานใหม่นี้ ได้จัดเตรียมที่ไว้สำหรับสร้างรางไฟฟ้า ซึ่งกำลังจะดำเนินการก่อสร้างในไม่ช้านี้ด้วย



สะพานพระปกเกล้า








เส้นทางสัญจรทางบก (ถนน)

ถนนในรัชสมัยพระบาทสมเด็จพระปกเกล้าเจ้าอยู่หัว รัชกาลที่ ๗ จนถึงสมัยพระบาทสมเด็จพระเจ้าอยู่หัวภูมิพลอดุลยเดช (แผนที่ ๔.๑๔-๔.๑๖)

ในช่วงระยะเวลาระหว่างสมัยรัชกาลที่ ๗ ถึงรัชกาลที่ ๙ การเชื่อมถนนใหญ่สายสำคัญ ๆ ยังคงปรากฏอยู่บริเวณด้านใต้ของพระนคร ไกล่ริมแม่น้ำเจ้าพระยาเช่นเดิม แสดงถึงการขยายตัวของย่านพาณิชย์กรรมของชาวจีนที่เจริญเติบโตขึ้นเป็นลำดับ และยังคงเลี้ยวไปถึงนอกเขตคลองผดุงกรุงเกษมที่มีการตัดถนนสี่พระยา และถนนมหาพฤฒารามอีก นอกจากนั้นทางตอนเหนือมีถนนเชื่อมโยงพื้นที่ที่สำคัญเส้นหนึ่ง คือถนนวิสุทธิกษัตริย์ ซึ่งสร้างต่อมาจากถนนวิสุทธิกษัตริย์เดิมนำน้ำโกลีธนาคารแห่งประเทศไทยในปัจจุบัน เลี้ยวมาต่อกับถนนจักรพรรดิพงษ์ เมื่อพิจารณาถนนสายใหม่ตั้งแต่ถนนวิสุทธิกษัตริย์ ถนนจักรพรรดิพงษ์ ถนนวรจักร และ ถนนจักรวรรดิแล้ว จะพบว่ามีความวางโค้งไปตามแนวคลองรอบกรุง ทั้งนี้ชี้ให้เห็นถึงความพยายามที่จะสร้างเส้นทางคมนาคมทางบกเส้นใหม่เพื่อใช้แทนเส้นทางน้ำเดิมก็เป็นได้

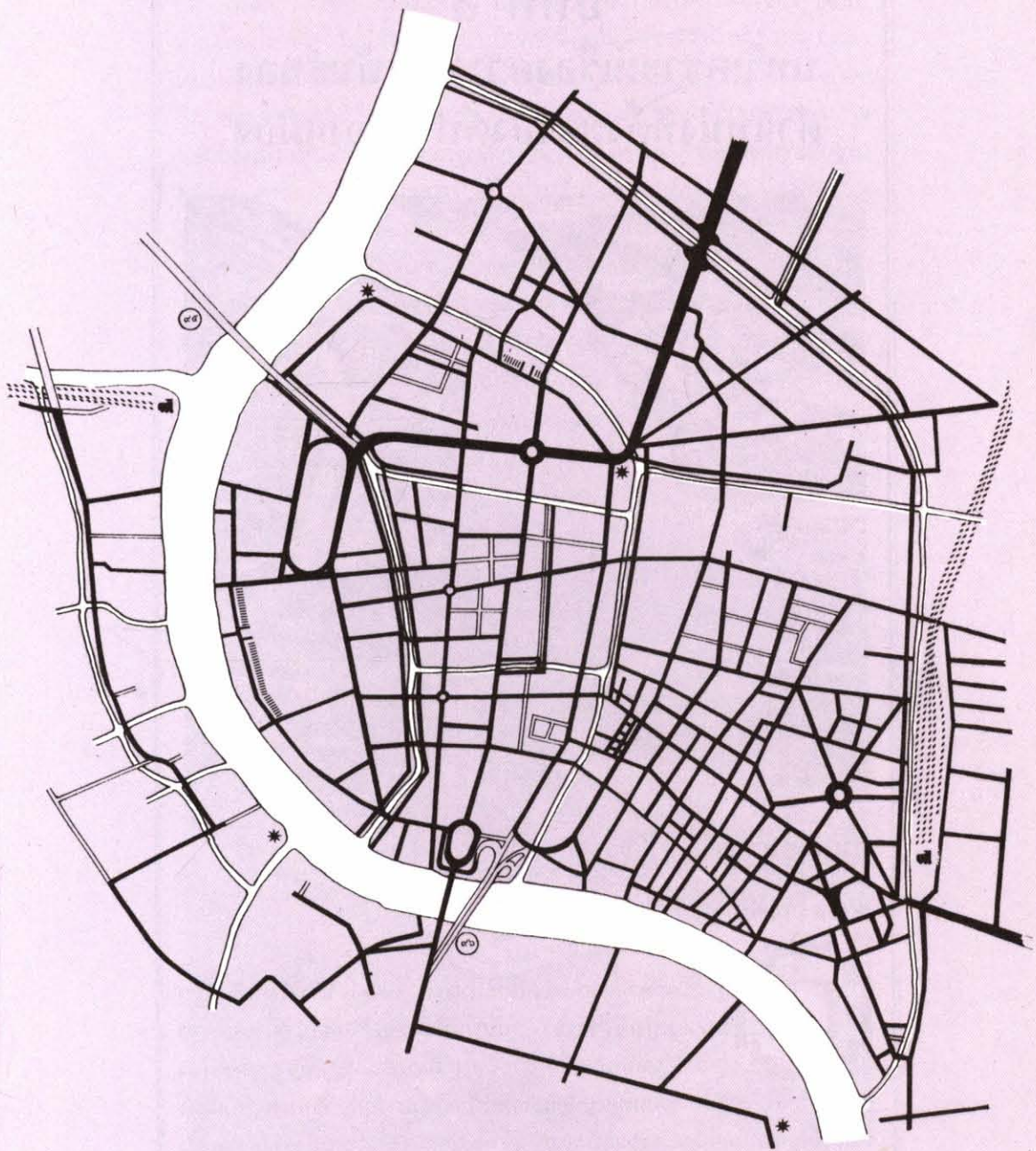




ถนนสีลมในย่านที่บริเวณด้านเหนือของเมืองเป็นแนวโค้ง
ไปตามแนวคลองรอบกรุง







บทที่ ๕

บทวิเคราะห์เรื่องความสัมพันธ์ของ ตำแหน่งที่ตั้งขององค์ประกอบเมือง



สมัยรัชกาลที่ ๑

การสร้างเมือง



กรุงเทพมหานครก่อกำเนิดขึ้นในพ.ศ. ๒๓๒๕ ที่ริมฝั่งตะวันออกของแม่น้ำเจ้าพระยา บนพื้นที่ซึ่งเคยเป็นส่วนหนึ่งของกรุงธนบุรี ในสมัยสมเด็จพระเจ้าตากสินมหาราช สันฐานของเมืองเป็นรูปรีเว้าแหลมทางด้านทิศเหนือและทิศใต้ ตรงกลางป้อม ลักษณะเป็นเมืองที่มีน้ำล้อมรอบโดยฝั่งตะวันตกเป็นแม่น้ำเจ้าพระยา ฝั่งตะวันออกมีคลอง ๒ ชั้น ชั้นในเป็นคลองคูเมืองที่มีมาตั้งแต่สมัยกรุงธนบุรี ชั้นนอกเป็นคลองขุดขึ้นใหม่ หลังจากสร้างกรุงได้ไม่นานนัก เรียกว่าคลองรอบกรุง ลักษณะเป็นคลองคูขนานกันไปกับคลองคูเมืองเดิม พื้นที่นอกคลองรอบกรุงออกไปเป็นพื้นที่ดินอ่อนซึ่งเกิดจากเคยเป็นทะเลตมมาก่อน ใช้เป็นที่นาปลูกข้าวเพื่อเลี้ยงเมือง ส่วนภายในเขตเมืองมีคลอง ๒ คลอง เชื่อมต่อระหว่างคลองหลอดทั้งสองด้วย คลองเหล่านี้ใช้เป็นเส้นทางคมนาคม และเพื่อการอุปโภคบริโภคของราษฎร

นโยบายการสร้างเมืองให้มีน้ำล้อมรอบเช่นนี้เป็นลักษณะหนึ่งของรูปแบบเมืองในอดีตที่จะใช้แม่น้ำ หรือคูน้ำเป็นการป้องกันข้าศึกศัตรูมิให้เข้าประชิดตัว เมื่อเปรียบเทียบกันแล้วจะเห็นได้ว่ากรุงเทพมหานครมีแนวป้องกันศัตรูถึง ๓ ชั้น คือ คลองรอบกรุงด่านชั้นนอกสุด มีกำแพงเมืองคูขนานไปกับคลองรอบกรุง และริมแม่น้ำเจ้าพระยา มีป้อมปราการเป็นจุด ๆ ตรงมุมหักเหลี่ยมตามรูปสี่เหลี่ยมของเมืองเพื่อเป็นหอสังเกตการณ์เป็นด่านชั้นที่ ๒ และมีคลองคูเมืองเดิมเป็นด่านชั้นที่ ๓ นอกจากนั้นพระราชวังทั้งสองแห่งคือ พระบรมมหาราชวัง และพระราชวังบวรสถานมงคลก็ยังมีป้อมปราการโดยรอบพระราชวัง เช่นเดียวกับป้อมปราการโดยรอบเมืองเปรียบเสมือนด่านที่ ๔ เพิ่มขึ้นอีกด้วย ส่วนการติดต่อระหว่างในเมืองและนอกเมืองก็อาศัยประตูเมืองโดยรอบเป็นทางสัญจรไปมา และการติดต่อระหว่างในวังและนอกวังก็อาศัยประตูวังเป็นทางสัญจรเช่นกัน

ระยะแรกของการสร้างกรุงเทพมหานคร เป็นเพียงย้ายศูนย์กลางการปกครองและที่ประทับของพระมหากษัตริย์จากกรุงธนบุรีมาสู่กรุงเทพฯ แต่ยังคงรักษากรุงธนบุรีเดิมไว้เป็นที่มั่น แต่ในระยะที่สองเมื่อขุดคูขยายเขตพระนครออกไปทางตะวันออก โดยรื้อกำแพงกรุงธนบุรีที่เคยมีมาทางฝั่งตะวันออกกลางคงรักษาแต่พื้นที่ริมแม่น้ำทางฝั่งตะวันตกเป็นเขื่อนหน้าของพระนคร ตั้งแต่คลองบางกอกน้อยไปสุดเขตคลองบางกอกใหญ่^๑ กรุงเทพมหานครจึงมีขอบเขตเมืองทางฝั่งตะวันออกแต่เพียงฝั่งเดียว



^๑ สมเด็จพระมหาสมณเจ้ากรมพระยาดำรงราชานุภาพ ประชุมพงศาวดารภาคที่ ๒๖ เรื่องตำนานวังเก่า พิมพ์ในงานพระราชทานเพลิงศพ พันเอกหม่อมราชวงศ์เล็ก จอนรด (พระนคร : โรงพิมพ์พระจันทร์, ๒๕๑๓)

การปกครอง

ศูนย์กลางการปกครองอยู่ที่พระบรมมหาราชวังหรือที่เรียกกันเป็นสามัญว่า “วังหลวง” เป็นที่ประทับของพระมหากษัตริย์ พระบรมมหาราชวังได้สร้างขึ้นพร้อม ๆ กับการสร้างกรุงเทพมหานคร ตั้งอยู่ริมแม่น้ำเจ้าพระยาในเขตคลองคูเมืองเดิม ระหว่างวัดโพธาราม (วัดพระเชตุพนวิมลมังคลาราม) และวัดสลัก (วัดมหาธาตุยุวราชรังสฤษฎ์) ซึ่ง ณ ที่ตั้งแห่งนี้เป็นที่อยู่ของชุมชนชาวจีนมาก่อน จึงโปรดเกล้าฯให้ย้ายชาวจีนเหล่านี้ไปอยู่นอกกำแพงเมืองทางด้านทิศใต้ในที่สุดนี้ ตั้งแต่ปากคลองวัดสามปลื้มจนถึงปากคลองลำเพ็ญ

ส่วนศูนย์รองของการปกครองอยู่ที่พระราชวังบวรสถานมงคล หรือที่เรียกกันเป็นสามัญว่า “วังหน้า” ได้ก่อสร้างขึ้นพร้อม ๆ กับการสร้างพระบรมมหาราชวัง พระราชวังแห่งนี้ตั้งอยู่ริมแม่น้ำเจ้าพระยา ในเขตคลองคูเมืองเดิมเช่นกัน แต่ตั้งอยู่ทางด้านเหนือของพระบรมมหาราชวัง ระหว่างวัดสลัก (วัดมหาธาตุยุวราชรังสฤษฎ์) กับคลองคูเมืองเดิม

การที่มีศูนย์กลางการปกครองขึ้น ๒ แห่ง โดยศูนย์หนึ่งเป็นศูนย์ใหญ่ และอีกศูนย์หนึ่งเป็นศูนย์รอง ทั้งนี้เพื่อช่วยกันรักษาพื้นที่พระนคร ซึ่งการจัดกาจัดกล่าวมานี้อนุโลมตามแบบอย่างครั้งกรุงศรีอยุธยา เอาท้องที่ที่ตั้งพระราชวังทั้งสองเป็นเขตป็นหน้าที่ ให้รู้พลฝ่ายพระราชวังหลวงรักษาด้านใต้ รู้พลฝ่ายวังหน้ารักษาทางด้านเหนือ มาบรรจบกันที่ประตูสำราญราษฎร์ (ซึ่งคนมักเรียกกันว่าประตูผี) การปกครองท้องที่ในพระนครก็แบ่งเป็นอำเภอวังหลวง อำเภอวังหน้า อนุโลมตามเขตนันสืบมาจนรัชกาลหลังๆ พังมาเลิกเมื่อรัชกาลที่ ๕^๑

ส่วนศูนย์ที่ ๓ คือพระราชวังบวรสถานพิมุข เกิดขึ้นหลังจากสงครามเก้าทัพพม่าได้สงบลง และได้ทรงปูนบำเหน็จสถาปนาพระเจ้าหลานเธอกรมหลวงอนุรักษเทเวศร์ขึ้นเป็นกรมพระราชวังบวรสถานพิมุข หรือ วังหลัง ในพ.ศ. ๒๓๒๘ ศูนย์นี้ตั้งอยู่ปากคลองบางกอกน้อยฝั่งธนบุรี ในที่พระนิเวศน์เดิมของกรมหลวงอนุรักษเทเวศร์นั่นเอง ความสำคัญของศูนย์นี้มีน้อย เป็นแต่เพียงทำหน้าที่ระวังข้าศึกศัตรูทางด้านทิศตะวันตกเท่านั้น

การตั้งถิ่นฐาน

บริเวณที่ตั้งของกรุงเทพมหานคร แต่เดิมมีชุมชนตั้งถิ่นฐานอยู่แล้วพอสมควรที่เรียกว่าชุมชนเมืองบางกอก และต่อมามีความสำคัญทางยุทธศาสตร์กลางเป็นเมืองหน้าด่านมาตั้งแต่สมัยอยุธยา ความสำคัญของบริเวณนี้ทวีความสำคัญยิ่งขึ้นในสมัยกรุงธนบุรีเป็นราชธานี แต่อย่างไรก็ดีเมื่อสำรวจถึงการตั้งถิ่นฐานแล้วพบว่าบริเวณทั้งสองฝั่งของแม่น้ำเจ้าพระยามีราษฎรตั้งบ้านเรือน

^๑ สมเด็จฯ กรมพระยาดำรงราชานุภาพ ดำเนินวังเก่า หน้า ๑๐

อยู่แล้วเป็นบริเวณที่มีชุมชนเบาบาง ส่วนใหญ่ก็เป็นชาวจีนและชาวมอญที่ถูกกวาดต้อนอพยพมา พื้นที่บริเวณนอกกำแพงพระนคร ใช้เป็นที่เพาะปลูกเพื่อเลี้ยงชาวเมืองได้ ส่วนชุมชนชาวไทยยังคงตั้งเคหะสถานอยู่ทางฝั่งตะวันตก ของแม่น้ำเจ้าพระยา หรือฝั่งธนบุรีเป็นส่วนใหญ่ โดยราษฎรตั้งบ้านเรือนเรือนแพ และเรือประทุนต่ออยู่อาศัยตามบริเวณแม่น้ำเจ้าพระยา และตามริมคลองที่แยกไปตามแม่น้ำเจ้าพระยาหลายสายเพราะชาวไทยเหล่านั้นรับราชการอยู่ในพระเจ้าตากสินมหาราช จึงตั้งนิवासสถานอยู่ใกล้ที่ทำงาน จุดที่มีชุมชนหนาแน่นได้แก่บริเวณปากคลองคูเมืองเดิม ได้แก่ ปากคลองตลาด ปากคลองบางลำภู และปากคลองบางกอกน้อย ปากคลองบางกอกใหญ่ซึ่งมีวัดท้ายตลาด (วัดโมลีโลกยาราม) ซึ่งมีชื่อวัดเป็นเครื่องชี้ให้เห็นที่ตั้งของตลาดบริเวณปากคลองนั้นๆ ด้วยต่อเมื่อการสร้างกรุงเทพมหานครสำเร็จลง ประชาชนก็เริ่มย้ายถิ่นฐานมาตั้งในเขตเมืองมากขึ้น จนกลายเป็นชุมชนใหญ่ในระยะต่อมา

ส่วนวัดโบราณที่มีมาตั้งแต่สมัยกรุงศรีอยุธยาตั้งอยู่ ๒ ฝั่งแม่น้ำเจ้าพระยา ในเขตกรุงธนบุรีและกรุงเทพฯ ก็มีเป็นจำนวนมาก สันนิษฐานว่าคงจะมีชุมชนของราษฎรพื้นเมืองอาศัยอยู่ในพื้นที่บริเวณใกล้เคียงกับวัดเหล่านี้มาแล้ว เช่น บริเวณวัดโพธาราม (วันพระเชตุพนฯ) วัดสลัก (วัดมหาธาตุยุวราชรังสฤษฎิ์) วัดเลียบ วัดราชบูรณะ วัดเชิงเลน (วัดบพิตรพิมุข) เป็นต้น

บรรดาชาวต่างชาติที่ถูกกวาดต้อนลงมาตั้งแต่สมัยอยุธยาและธนบุรีนั้น มักจะได้รับพระราชทานให้ตั้งบ้านเรือนอยู่ในบริเวณฝั่งตะวันออกของแม่น้ำเจ้าพระยา ซึ่งขณะนั้นเป็นบริเวณที่ว่างเป็นอันมาก เช่นพวกมอญอยู่ริมคลองคูเมืองเดิมบริเวณสะพานมอญหรือปากคลองมอญฝั่งธนบุรี พวกลาวก็อยู่ใกล้พวกมอญที่ริมคลองคูเมืองชั้นในและที่คลองบางกอกน้อย ญวนตั้งอยู่แถวบริเวณที่เรียกว่าบ้านมอญ (บริเวณถนนพาหุรัดในปัจจุบัน) เป็นต้น ครั้นเมื่อสร้างกรุงเทพมหานครสำเร็จลง ชุมชนชาวต่างชาติเหล่านี้จึงกลายเป็นมีนิवासสถานอยู่ในเขตกำแพงเมือง

ส่วนบริเวณชุมชนจีนซึ่งเป็นชุมชนใหญ่ เมื่อพระบาทสมเด็จพระพุทธยอดฟ้าจุฬาโลกมหาราชโปรดเกล้าฯ ให้สร้างพระบรมมหาราชวังโดยเลือกสร้างระหว่างวัดสลักและวัดโพธาราม ซึ่งเป็นที่ตั้งถิ่นฐานของชุมชนชาวจีนมาก่อน จึงโปรดเกล้าฯ ให้ย้ายชุมชนจีนกลุ่มนี้ไปอยู่นอกกำแพงเมือง เพื่อใช้ที่เดิมก่อสร้างพระบรมมหาราชวัง

ชุมชนต่างชาติโดยเฉพาะชาวตะวันตก มักจะถูกกำหนดให้ตั้งอยู่นอกกำแพงเมืองทางด้านใต้ ซึ่งเป็นธรรมเนียมที่ถือปฏิบัติกันมาตั้งแต่กรุงศรีอยุธยา ดังนั้นที่ตั้งของกงสุลต่างประเทศ บ้านพักทูต หมอสอนศาสนา พ่อค้าชาวต่างชาติจึงถูกกำหนดให้ตั้งอยู่ในบริเวณริมแม่น้ำเจ้าพระยา ทั้งฝั่งตะวันตกและฝั่งตะวันออก เช่น บริเวณกุฎีจีน ใกล้คลองบางกอกใหญ่ และที่ริมแม่น้ำเจ้าพระยา บริเวณตรอกกัปตันบุช เป็นต้น

การคมนาคม

การสร้างกรุงเทพมหานครริมฝั่งแม่น้ำเจ้าพระยา บนพื้นที่ที่มีดินอ่อน และมีคลองธรรมชาติเดิมอยู่หลายสาย เส้นทางคมนาคมหลักและการสาธารณสุขปโภค จึงต้องอาศัยแม่น้ำลำคลองเป็นเส้นเลือดที่สำคัญเส้นทางเหล่านี้อำนวยความสะดวกขั้นต่อชุมชนนานับประการ คือนอกจากจะเป็นเส้นทางคมนาคมแล้วยังเป็นด่านสกัดกั้นการรุกรานของข้าศึกศัตรูในชั้นแรก และยังเป็นแหล่งที่อุปโภคบริโภคที่สำคัญด้วย ฉะนั้นชุมชนชาวไทยในอดีตมักตั้งบ้านเรือนอยู่ริมแม่น้ำลำคลอง ในการสร้างกรุงเทพมหานครครั้งนี้ นอกจากจะมีคลองคูเมืองเดิม คลองรอบกรุงแล้ว ยังมีคลองขุดใหม่ขึ้นอีก ๒ คลอง คือคลองหลอด ที่เรียกกันในปัจจุบันว่า คลองวัดเทพธิดา และคลองวัดราชพิพิธ รวมไปถึงคลองวัดสุทัศน์ ซึ่งเชื่อมระหว่างคลองหลอดทั้ง ๒ คลอง จัดทำเป็นโครงข่ายการคมนาคมที่สำคัญ

ส่วนการสัญจรทางบกนั้นในรัชกาลนี้ถือเป็นทางรอง สันนิษฐานว่าเป็นแค่เพียงทางเท้าที่ตีหน้อยก็จะปูด้วยอิฐที่เรียกว่า อิฐตะแคง ทางสัญจรทางบกต่าง ๆ เหล่านี้คงจะมีจุดศูนย์กลางอยู่ที่พระบรมมหาราชวังและแยกไปยังประตูเมืองต่าง ๆ โดยรอบ ประตูเมืองใดมีความสำคัญสูงมีชุมชนหนาแน่น ทางสัญจรทางบกนั้นจึงปรากฏเป็นทางสำคัญขึ้น ส่วนเมืองทางสัญจรทางบกจะต้องข้ามคลองมักมีสะพานเกิดขึ้น ๒ แบบ แบบหนึ่งคือสะพานสำหรับราษฎรทั่วไป เช่น สะพานเสี้ยวซึ่งแต่เดิมเรียกว่าสะพานตรงข้ามไปยังบางลำภู สะพานหันข้ามไปยังชุมชนจีนเป็นต้น อีกแบบหนึ่งคือ สะพานสำหรับช้างข้าม เช่นสะพานช้างโรงสี เพื่อเป็นทางสำหรับกระบวนแห่พระบรมมหาราชวังไปยังเสาชิงช้า สะพานช้างบ้านหม้อ เพื่อเป็นทางช้างข้ามไปยังวังบ้านหม้อ ซึ่งทรงกำกับกรมพระคชบาลเป็นต้น



คลองหลอด

ความสัมพันธ์ของพระราชวังและวังกับการป้องกันพระนคร

เมื่อพระบาทสมเด็จพระพุทธยอดฟ้าจุฬาโลกมหาราชโปรดเกล้าฯ ให้สร้างพระราชวังขึ้น ๓ แห่งได้แก่ วังหลวงหรือพระบรมมหาราชวัง วังหน้าหรือพระราชวังบวรสถานมงคล และวังหลังหรือพระราชวังบวรสถานพิมุขแล้วนั้น ยังโปรดเกล้าฯ ให้สร้างวังพระราชวงศ์ผู้ใหญ่ในตำแหน่งที่เป็นจุดยุทธศาสตร์ของเมือง ได้แก่ ริมป้อมปากคลองที่สำคัญหลายสายและท้ายพระราชวังเป็นต้น ตำแหน่งที่ตั้งของทั้งพระราชวังและวังที่สร้างขึ้นในระยะแรกวิเคราะห์ได้ว่าเป็นการสร้างขึ้นเพื่อการป้องกันเมืองทั้งสิ้น ตำแหน่งที่ตั้งแห่งนี้สอดคล้องกับรูปแบบของแผนการตั้งทัพตามตำราพิชัยสงคราม^๑ ที่มีมาแต่อดีตกาล ซึ่งชัยภูมิของกรุงรัตนโกสินทร์นั้นมีลักษณะที่ตรงกับรูปแบบที่เรียกว่า “นาคนาม” ซึ่งมีคำอธิบายไว้ว่ามีแม่น้ำโอบรอบภูเขา หรือถ้าหากภูเขาไม่ได้แค่แม่น้ำก็ได้เรียกว่า “นาคนาม” เมื่อเปรียบเทียบกับตำแหน่งพระบรมมหาราชวังหรือวังหลวงแล้ว ก็จะตรงกับตำแหน่งของ ค่ายหลวง หรือทัพหลวงตั้งอยู่กลาง ส่วนพระราชวังบวรสถานมงคลหรือวังหน้า ตั้งอยู่ทางด้านทิศเหนือของพระบรมมหาราชวัง พระราชวังบวรสถานพิมุข หรือวังหลัง ตั้งอยู่ปากคลองบางกอกน้อย อีกทั้งวังต่าง ๆ ได้แก่พระราชวังเดิมของพระเจ้ากรุงธนบุรี ตั้งอยู่ปากคลองบางกอกใหญ่ พระนิเวศน์เดิมของพระบาทสมเด็จพระพุทธยอดฟ้าจุฬาโลกมหาราชตั้งอยู่ที่ปากคลองมอญ พระนิเวศน์เดิมของพระบาทสมเด็จพระนั่งเกล้าใหญ่ ตั้งอยู่ริมแม่น้ำเจ้าพระยาใกล้กับวังหลัง อีกทั้งวังที่สร้างขึ้นใหม่ริมป้อมจักรเพชรและป้อมพระสุเมรุ ตั้งอยู่ปากคลองโอ่งอ่าง และปากคลองบางลำภู เป็นต้น วังเหล่านี้เปรียบเสมือนค่ายรายรอบค่ายหลวงเพื่อปกป้องค่ายหลวงทั้งสิ้น



^๑ รูปแบบของการตั้งทัพนี้มีรูปร่างต่าง ๆ กัน โดยอาศัยชัยภูมิที่ตั้งเป็นเกณฑ์แล้วนำมาเปรียบเทียบให้สัมพันธ์กับรูปสัตว์หิมพานต์ เช่น สิงห์ นาค ครุฑ เป็นต้น

ความสัมพันธ์ระหว่างวังหลวงและวังหน้า

อย่างไรก็ดีในแง่การบริหารประเทศ ที่สืบเนื่องกันมาตั้งแต่สมัยอยุธยา ความสำคัญของการบริหารนั้นขึ้นอยู่กับค่ายหลวงและค่ายรองเพียง ๒ แห่งด้วยกันเท่านั้น กล่าวคือค่ายหลวงหรือพระบรมมหาราชวัง เป็นศูนย์กลางของการปกครองประเทศและที่ประทับของพระมหากษัตริย์ ส่วนค่ายรองหรือพระราชวังบวรสถานมงคลหรือวังหน้า เป็นศูนย์กลางที่ ๒ ที่ประทับของพระมหากษัตริย์ส่วนค่ายอื่น ๆ โดยรอบนั้นเป็นเพียงค่ายที่ทำหน้าที่ระแวดระวังภัยให้กับค่ายหลวงและค่ายรองเท่านั้น โดยเฉพาะอย่างยิ่งในสมัยรัชกาลที่ ๑ นี้ พระบาทสมเด็จพระพุทธยอดฟ้าจุฬาโลกมหาราช และกรมพระราชวังบวรสถานมงคลทรงเป็นพี่น้องที่เคยร่วมรบฝ่าฟันอุปสรรคเคียงบ่าเคียงไหล่มาด้วยกัน ฉะนั้นในการเลือกทำเลที่ตั้งพระราชวังก็ตีขนาดของพระราชวังก็ตี รูปแบบของสถาปัตยกรรมก็ตี ล้วนแล้วแต่มีความทัดเทียมกันทั้งสิ้น โดยฝ่ายวังหลวงก็จะยึดถือรูปแบบและแผนผังของพระราชวังหลวงสมัยอยุธยา เป็นหลัก และฝ่ายวังหน้าก็จะยึดถือรูปแบบและแผนผังของพระราชวังบวรฯ สมัยอยุธยาเป็นหลักเช่นกัน



ด้วยเหตุนี้เมื่อวิเคราะห์จากตำแหน่งที่ตั้งของพระบรมมหาราชวัง และพระราชวังบวรสถานมงคล แล้วพบว่าจะเกิดเส้นทางบกขึ้นหลายสาย เส้นทางสัญจรที่สำคัญสายแรกคงจะได้แก่ถนน ซึ่งปัจจุบันเรียกว่า ถนนหน้าพระธาตุ ถนนนี้จะเป็นเส้นทางที่เชื่อมระหว่างวังหลวงและวังหน้า ซึ่งในทางปฏิบัติแล้วกรมพระราชวังบวรสถานมงคลมีหน้าที่จะต้องมาเฝ้าแทนพระมหากษัตริย์เป็นประจำ ฉะนั้นกระบวนเสด็จพระราชดำเนินของกรมพระราชวังบวรสถานมงคลจะต้องใช้เส้นทางนี้เป็นทางเสด็จที่สำคัญ

ความสัมพันธ์ของพระราชวังกับวังพระราชโอรส

ตำแหน่งที่ตั้งของวังพระราชโอรสฝ่ายวังหลวงและฝ่ายวังหน้าในสมัยรัชกาลที่ ๑ นั้น ส่วนใหญ่จะตั้งอยู่รายรอบพระราชวังทั้งสอง ทั้งนี้เพื่อช่วยกันรักษาความปลอดภัยให้ด้วย โดยฝ่ายวังหลวงส่วนหนึ่งตั้งอยู่หน้าวังด้านทิศเหนือริมถนนที่ในปัจจุบันเรียกว่า ถนนหน้าพระลาน เจ้านายที่เสด็จมาประทับที่วังเหล่านี้ส่วนใหญ่จะมีพระอิสริยยศสูง หรือ มีความสำคัญสูงในราชการแผ่นดิน ส่วนหนึ่งตั้งอยู่บริเวณตั้งแต่ศาลหลักเมืองไปจตุรรมงคลงคูเมืองเดิม และอีกส่วนหนึ่งตั้งอยู่ริมถนนสนามชัย ซึ่งในอดีตเรียกว่าถนนจักรวรรดิวังหลวง ส่วนพระราชโอรสฝ่ายวังหน้านั้นมีวังตั้งอยู่บริเวณแม่พระธรณีบีบมวยผมในปัจจุบันเพียงกลุ่มเดียว

จากตำแหน่งที่ตั้งของวังต่าง ๆ ที่ได้กล่าวแล้ว สันนิษฐานว่าก่อให้เกิดเส้นทางจราจรทางบกขึ้น ได้แก่ เส้นถนนซึ่งในอดีตเรียกว่าถนนจักรวรรดิวังหลวงและถนนจักรวรรดิวังหน้า ต่อเนื่องเป็นเส้นเดียวกัน เชื่อมโยงระหว่างวังหลวงและวังหน้าโดยเสียบกำแพงวังทั้งสองแห่ง ถนนที่มีชื่อว่าจักรวรรดินั้นเรียกตามถนนที่ผ่านหน้าพระที่นั่งจักรวรรดิไพชยนต์ในกรุงศรีอยุธยาซึ่งมีลักษณะเหมือนพระที่นั่งพลับพลาสูงหรือพระที่นั่งพุทไธสวรรย์ปราสาทในพระบรมมหาราชวังด้วยเหตุนี้จึงเรียกถนนที่ผ่านหน้าพระที่นั่งสุทไธสวรรย์ว่า ถนนจักรวรรดิวังหลวง และสันนิษฐานว่าวังหน้าก็จะมีพระที่นั่งในลักษณะใกล้เคียงกันจึงเรียกถนนจักรวรรดิวังหน้า

นอกจากนั้นยังมีถนนซึ่งในอดีตเรียกว่าถนนท่าช้างวังหลวง ปัจจุบันเรียกว่า ถนนหน้าพระลานที่มีชื่อถนนว่า ท่าช้างนั้น เพราะช้างเป็นสัตว์คู่พระบารมีและเป็นพาหนะของพระมหากษัตริย์และพระมหากษัตริย์ จึงเป็นธรรมเนียมที่พระราชวังทั้งสองแห่งจะต้องมีโรงช้างและกรมพระคชบาล ทำหน้าที่เกี่ยวกับช้าง ตั้งแต่การเลี้ยงช้าง คลังเชือกผูกช้าง ตลอดจนการพาช้างไปอาบน้ำ จึงมีทำนบน้ำสำหรับช้างเกิดขึ้นสองแห่ง ได้แก่ท่าช้างวังหลวงและท่าช้างวังหน้าทางสัญจรดังกล่าวนี้จึงเกิดเป็นถนนที่เรียกว่าถนนท่าช้างวังหลวง และคงจะมีถนนท่าช้างวังหน้าขึ้นเช่นเดียวกัน นอกจากนั้นยังมีถนนพระจันทร์ซึ่งเริ่มต้นจากปลายถนนหน้าวัดมหาธาตุ เสียบกำแพงพระราชวังบวรฯ ด้านทิศใต้ไปสู่แม่น้ำเจ้าพระยาด้านป้อมพระจันทร์จึงมีชื่อว่าถนนพระจันทร์

ความสัมพันธ์ของวังกับชุมชน

ระบบโครงสร้างของสังคมไทยในยุคต้นรัตนโกสินทร์มีความสัมพันธ์กับระบบการปกครองที่ยังยึดถืออยุธยาเป็นต้นแบบ กล่าวคือพระมหากษัตริย์ทรงอยู่ในตำแหน่งสูงสุดของสังคม รองลงมาเป็นบุคคล ๔ ประเภท คือเจ้านายขุนนาง ไพร่ และทาส เจ้านายที่รับราชการทรงดำรงตำแหน่งเจ้ากรมโตเจ้ากรมหนึ่งเรียกว่า “ทรงกรม” เจ้านายแต่ละพระองค์จะมีข้าราชการและไพร่อยู่ได้บังคับบัญชา ข้าราชการดังกล่าวนี้มีอย่างน้อยที่สุด ๓ คน คือเจ้ากรม ปลัดกรม และสมุหบัญชี นอกจากนั้นยังมีไพร่ที่เรียกว่า “ไพร่สม” เป็นผู้รับใช้ผู้ที่มีไพร่สมมากได้แก่เจ้านาย และมากที่สุดคือพระมหากษัตริย์ หรือวังหน้า^๑

การที่เจ้านายทรงมีทั้งข้าราชการซึ่งเป็นขุนนางยศระดับต่าง ๆ กัน และยังมีไพร่สมอยู่ได้บังคับบัญชาอีกจำนวนหนึ่ง ฉะนั้นวังหนึ่ง ๆ ของเจ้านายจึงมีข้าราชการปฏิบัติงานและอาศัยอยู่ด้วยเป็นจำนวนมาก ทั้งนี้เพราะในสมัยนั้นไม่มีการแยกสถานที่ทำงานกับที่อยู่ออกจากกัน ทำให้เกิดเป็นชุมชนย่อย ๆ กลุ่มหนึ่งเล็กบ้างใหญ่บ้างตามแต่ความสำคัญของเจ้าของวัง ถ้าเจ้านายพระองค์ใดมีความสำคัญสูง วังที่ได้รับพระราชทานก็มีขนาดกว้างขวาง มีข้าราชการและไพร่สมได้บังคับบัญชาเป็นจำนวนมาก ชุมชนก็จะใหญ่โตตามไปด้วย ซึ่งลักษณะของชุมชนเหล่านี้อาจจะเรียกได้ว่า ชุมชนข้าราชการที่มีทั้ง เจ้านาย ขุนนาง และไพร่สม ประกอบกัน ชุมชนเหล่านี้แต่ละรัชกาลจะเกิดขึ้นเป็นขั้นตอน และขยายตัวไปในทิศต่าง ๆ ตามแต่พระมหากษัตริย์จะทรงกำหนดให้สร้างวังไปในทิศใด จึงอาจจะกล่าวได้ว่าการเจริญเติบโตของกรุงรัตนโกสินทร์ในระยะหนึ่งมีวังเจ้านายเป็นเครื่องกำหนดทิศทางการขยายตัวของเมืองที่เห็นได้เด่นชัด

ความสัมพันธ์ของวังกับสถานที่ราชการ

การที่ศูนย์กลางการปกครองอยู่ที่พระบรมมหาราชวัง โดยมีพระมหากษัตริย์ทรงเป็นพระประมุข บริหารราชการแผ่นดินด้วยพระองค์เอง นอกจากนั้นโปรดเกล้าฯ ให้มีสมุหกลาโหมและสมุหนายกควบคุมฝ่ายทหารและฝ่ายพลเรือนต่อไปอีกทอดหนึ่ง มีที่ทำการอยู่ด้านนอกของพระบรมมหาราชวัง ส่วนในด้านขนวนการยุติธรรมที่เรียกว่า ศาลาลูกขุนนอก หรือศาลหลวงมีที่ทำการอยู่ที่ด้านนอกของพระบรมมหาราชวัง (ที่ตั้งของกระทรวงยุติธรรมในปัจจุบัน) และมีคุกเพื่อขังนักโทษตั้งอยู่ตรงกันข้ามกับวัดพระเชตุพนฯ (กรมรักษาดินแดนในปัจจุบัน) นอกจากนี้ยังมี “ตึกดิน” ซึ่งเป็นที่เก็บดินดำเพื่อใช้ในการศึกษาสงคราม

^๑ ม.ร.ว. แสงโสม เกษมศรี และ วิมลพงศ์พิพัฒน์ ประวัติศาสตร์สมัยรัตนโกสินทร์ รัชกาลที่ ๑ - รัชกาลที่ ๓ (พ.ศ. ๒๓๒๕ - พ.ศ. ๒๓๙๔) (กรุงเทพฯ : สำนักงานเลขาธิการคณะรัฐมนตรี, ๒๕๓๒)

จะเห็นได้ว่าที่ตั้งของสถานที่ราชการในรัชกาลนี้ล้วนแล้วแต่ตั้งอยู่ในบริเวณหรือบริเวณใกล้เคียงกับพระบรมมหาราชวัง ซึ่งเป็นศูนย์กลางของการปกครองทั้งสิ้น ส่วนใหญ่คงจะใช้เส้นทางสัญจรทางบกที่เรียกว่าถนนสนามไชย ซึ่งเสียบพระบรมมหาราชวังทางด้านทิศเหนือเป็นหลัก ส่วนทางด้านริมแม่น้ำเจ้าพระยาบริเวณทิศใต้ของพระบรมมหาราชวังมีคลังสินค้าของหลวง เป็นสถานที่รับ-ส่งสินค้าของหลวงที่สำคัญ



ถนนหน้าพระธาตุ เชื่อมต่อระหว่างวังหลวงและวังหน้า

ความสัมพันธ์ของวังกับการพระศาสนา

หลังจากที่ได้ปราบดาภิเษกเป็นพระปฐมบรมกษัตริย์ได้ไม่นานนัก พระบาทสมเด็จพระพุทธยอดฟ้าจุฬาโลกมหาราช ก็โปรดเกล้าฯ ให้ทำนุบำรุงพระพุทธศาสนาเพื่อเรียกขวัญของประชาชนกลับคืนมา เช่นการสร้างวัดพระศรีรัตนศาสดาราม ขึ้นในพระบรมมหาราชวังมีทั้งการสังคายนาพระไตรปิฎก ซึ่งไม่ได้ทำกันมาเป็นเวลานาน อีกโปรดเกล้าฯ ให้ถือเป็นธรรมเนียมที่จะให้พระบรมวงศานุวงศ์ และข้าราชการช่วยกันบูรณะปฏิสังขรณ์พระอารามต่าง ๆ ที่ตั้งอยู่ใกล้กับวังหรือนิเวศสถานของข้าราชการ โดยพระองค์ทรงนำในการทำนุบำรุงวัดโพธารามที่ตั้งอยู่ท้ายพระราชวัง แล้วยกขึ้นเป็นวัดหลวง พระราชทานนามใหม่ว่า วัดพระเชตุพนวิมลมังคลาราม ส่วนกรมพระราชวังบวรสุรสิงหนาทก็ได้บูรณะปฏิสังขรณ์วัดสลัก ยกขึ้นเป็นวัดหลวงประจำวังหน้า ซึ่งมีนามในปัจจุบันว่า วัดมหาธาตุยุวราชรังสฤษฎิ์ หลังจากนั้นพระบรมวงศานุวงศ์ก็ได้ดำเนินรอยตามพระยุคลบาท เช่น กรมหลวงเทพหริรักษ์ซึ่งมีวังอยู่ที่ริมป้อมจักรเพชร ก็ได้บูรณะปฏิสังขรณ์วัดเสียบ ซึ่งตั้งอยู่ข้างวัง แล้วพระราชทานนามว่า วัดราชบูรณะ สมเด็จพระที่นั่งพระองค์ใหญ่ก็ได้บูรณะปฏิสังขรณ์วัดบางหัวน้อย ซึ่งตั้งอยู่ติดกับพระนิเวศน์ของพระองค์ และเปลี่ยนชื่อเป็น วัดอมรินทราราม เป็นต้น

ความสัมพันธ์ของการพระศาสนากับเมือง

นอกจากการบูรณะปฏิสังขรณ์วัดใกล้วังเป็นจำนวนมากแล้ว พระบาทสมเด็จพระพุทธยอดฟ้าจุฬาโลกมหาราช ได้ทรงมีพระราชดำริที่จะสร้างศูนย์กลางของเมืองขึ้นโดยสร้างวัดพระพุทธศาสนาให้ใหญ่โต เทียบเท่าวัดพนัญเชิงของกรุงศรีอยุธยา และได้รับอัญเชิญพระศรีศากยมุนีประดิษฐานที่วัดสร้างขึ้นใหม่นี้ (ต่อมาในรัชกาลที่ ๓ ได้พระราชทานนามว่า วัดสุทัศน์เทพวราราม) พร้อมกับสร้างโบสถ์พราหมณ์ขึ้นในบริเวณตรงกันข้าม และสร้างเสาชิงช้าชั้นระหว่างกลาง ทั้งนี้เนื่องด้วยในประเทศไทยศาสนาพุทธ และศาสนาพราหมณ์ เป็นสิ่งที่แยกกันไม่ออก โดยที่พระพุทธศาสนาเป็นแม่บทในคตินิยมเชื่อ แต่พิธีกรรมต่าง ๆ เป็นเรื่องของศาสนาพราหมณ์ ธรรมเนียมที่ปฏิบัติกันดังนี้สืบเนื่องมาตั้งแต่สมัยอยุธยา และยังปฏิบัติต่อเนื่องกันมาจนถึงทุกวันนี้

เหตุที่สร้างศูนย์กลางทางศาสนาขึ้นดังกล่าวนี้ เส้นทางสัญจรซึ่งอัญเชิญพระศรีศากยมุนี มาทางประตูท่าช้างวังหลวง ผ่านหน้าพระบรมมหาราชวังด้านทิศตะวันออกและมุ่งตรงไปสู่วัดสุทัศน์เทพวรารามไปจนถึงประตูเมืองคือประตูสำราญราษฎร์ จึงเกิดเป็นถนนที่ในอดีตเรียกว่า ถนนเสาชิงช้าซึ่งปัจจุบันคือถนนบำรุงเมือง

ความสัมพันธ์ของประตูเมืองกับชุมชนราษฎร

เมื่อพระบาทสมเด็จพระพุทธยอดฟ้าจุฬาโลกมหาราชโปรดเกล้าฯ ให้สร้างกรุงเทพมหานครแล้วนั้น ก็ได้โปรดเกล้าฯ ให้ขุดคลองมหานาคซึ่งแต่เดิมคงเป็นลำน้ำธรรมชาติอยู่ก่อน แล้วปรับปรุงให้เป็นคลองอย่างเป็นทางการเพื่อให้เป็นที่ราษฎรเล่นสัควาในฤดูน้ำหลาก เช่นเดียวกับสมัยกรุงศรีอยุธยาเป็นราชธานี ด้วยเหตุนี้จึงสันนิษฐานว่าบริเวณนี้คงจะมีราษฎรตั้งชุมชนอยู่แล้วพอสมควร เมื่อมีการขุดคลองให้ดังมา ชุมชนกลุ่มนี้คงจะขยายตัวมากขึ้น อีกทั้งบริเวณนี้มีวัดสะแกซึ่งโปรดเกล้าฯ ให้บูรณะแล้วพระราชทานนามว่า วัดสระเกศ ซึ่งต่อมาในระยะหลังได้ใช้เป็นที่ตั้งซากศพของคนตาย โดยผ่านประตูเมืองที่เรียกว่าประตูผี ด้วยเหตุที่มีชุมชนนอกกำแพงเมืองทางด้านทิศนี้หนาแน่นนั้น ประตูสำราญราษฎร์จึงมีความสำคัญ อีกทั้งเป็นประตูหน้าด่านทางด้านทิศตะวันออกของกรุงเทพมหานคร จึงทำให้เส้นทางสัญจรทางบก คือ ถนนเสาชิงช้า ซึ่งมาสิ้นสุดที่วัดสุทัศน์ฯ คงจะต่อเนื่องมาถึงประตูสำราญราษฎร์ กลายเป็นเส้นทางสัญจรที่สำคัญในระยะเวลาดังกล่าว

ส่วนชุมชนชาวจีนที่พระบาทสมเด็จพระพุทธยอดฟ้าจุฬาโลกมหาราชโปรดเกล้าฯ ให้ย้ายไปจากที่ตั้งเดิม ไปยังที่ใหม่ที่เป็นสวนตั้งอยู่ระหว่างวัดสามปลื้ม (วัดจักรวรรดิราชาวาส) และวัดสำเพ็ง (วัดปทุมคงคา) เรียกบริเวณนี้ว่า “สำเพ็ง” ชุมชนชาวจีนกลุ่มนี้นับว่าเป็นชุมชนใหญ่มากที่มีอิทธิพลต่อเศรษฐกิจของประเทศชาติไม่ใช่น้อย ด้วยเหตุนี้จึงน่าจะมีเส้นทางสัญจรทางบกเชื่อมโยงระหว่างเขตชุมชนชั้นในกับชุมชนชาวจีนนี้ ผ่านเข้า-ออกทางประตูที่เรียกว่า ประตูสะพานหัน ซึ่งมีสะพานไม้ชักเปิด-ปิดได้ ให้เรือผ่านลำคลองได้โดยสะดวก ซึ่งประตูนี้จะกลายเป็นเส้นทางสัญจรที่สำคัญในรัชกาลต่อมา



สาระสำคัญของความสัมพันธ์ระหว่างองค์ประกอบของเมืองช่วงรัชกาลที่ ๑

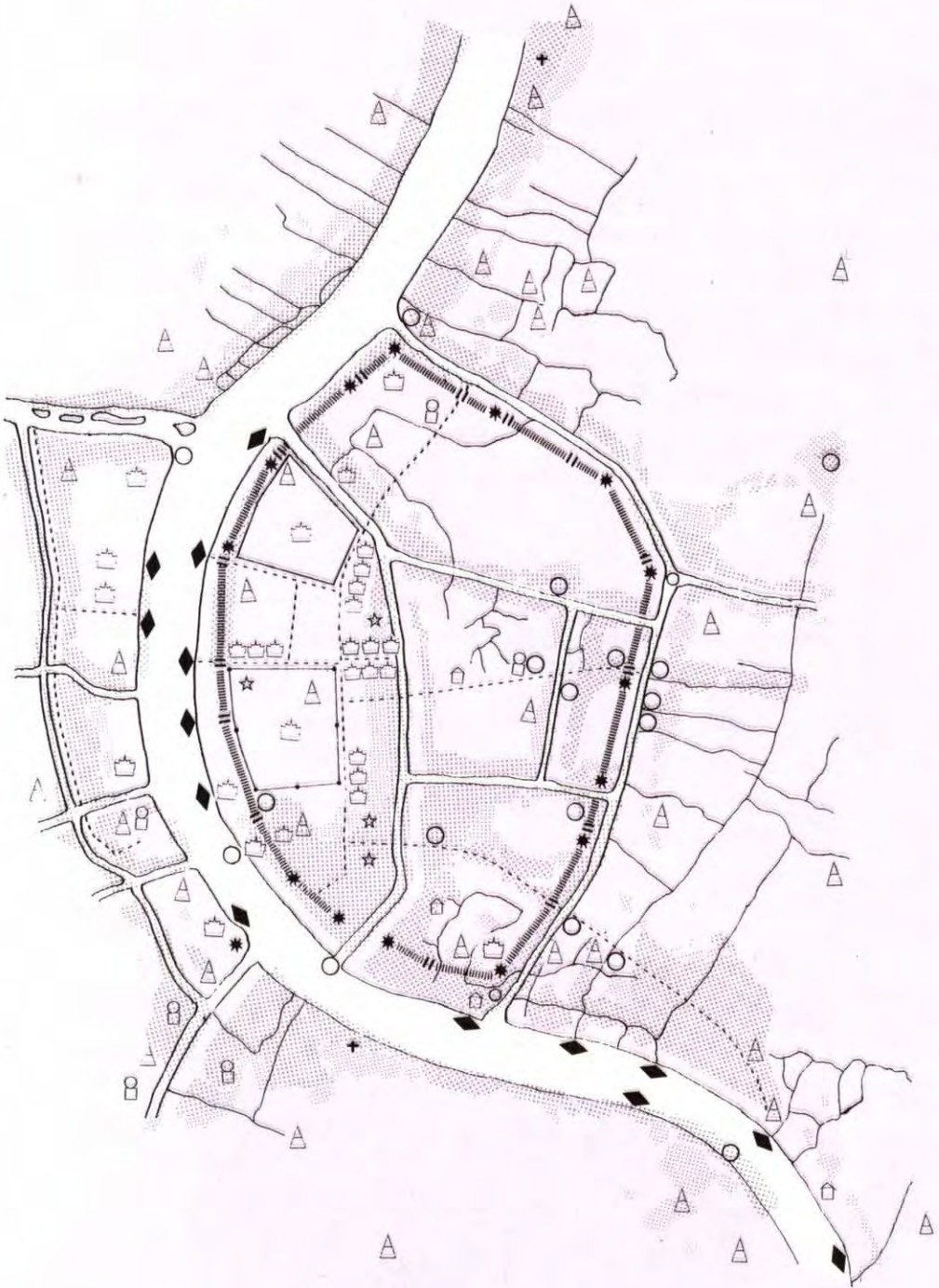
อาณาเขตของเมืองทางฝั่งพระนครจำกัดอยู่ภายในกรุงรัตนโกสินทร์ชั้นในสุดบริเวณที่เรียกว่า “หัวแหวน” มีอาณาเขตตั้งแต่ริมแม่น้ำเจ้าพระยามาจนถึงคลองคูเมืองเดิม โดยมีพระบรมมหาราชวังเป็นศูนย์กลางและพระราชวังบวรสถานมงคลเป็นศูนย์รอง มีวังพระราชโอรสตั้งอยู่รายล้อมพระราชวังทั้งสองแห่ง ส่วนใหญ่จะตั้งอยู่ทางทิศตะวันออกของพระราชวัง

ส่วนอาณาเขตของเมืองทางฝั่งธนบุรี ถึงแม้จะไม่นับว่าเป็นเขตกรุงรัตนโกสินทร์แต่การใช้พื้นที่ริมฝั่งแม่น้ำยังคงดำเนินต่อไป เพราะยังมีพระราชวังเดิม พระนิเวศน์เดิมทั้งของรัชกาลที่ ๑ และพระประยูรญาติ ตั้งอยู่ริมแม่น้ำเจ้าพระยา จึงยังคงสภาพการใช้สอยเหมือนเดิม

นับได้ว่า อาณาเขตของกรุงรัตนโกสินทร์ในสมัยรัชกาลที่ ๑ นี้ ถึงแม้จะมีการพัฒนาทางด้านฝั่งตะวันออกแต่เพียงฝั่งเดียว แต่ก็ยังคงใช้พื้นที่ที่เคยเป็นกรุงธนบุรีมาแต่เดิมเป็นอาณาเขตของเมืองด้วย เพียงแต่ย้ายศูนย์กลางการปกครองจากฝั่งธนบุรีมาสู่ฝั่งพระนคร

แผนผังแสดงองค์ประกอบกรุงรัตนโกสินทร์
สมัยรัชกาลที่ ๑ (พ.ศ. ๒๓๒๕-๒๓๕๒)
แผนที่ ๕.๑

-  แม่น้ำลำคลอง
-  คลองขนาดเล็ก
-  สระพาน
-  ท่าเรือ
-  ทางเดิน
-  ถนน
-  ทางรถไฟ
-  สถานีรถไฟ
-  ป้อม
-  ประตุมือง
-  กำแพง
-  พระราชวังและวัง
-  วัด
-  โบสถ์
-  สุเหร่า
-  ศาลเจ้า
-  สถานที่ราชการ
-  แหล่งชุมชนทั่วไป
-  แหล่งชุมชนหนาแน่น
-  ตลาด
-  ดึงแถว
-  บ้านสำคัญ
-  ที่ว่าง



สมัยรัชกาลที่ ๒

ในช่วงรัชกาลนี้เป็นระยะที่ค่อนข้างจะห่างศึกสงคราม ส่วนใหญ่จะเป็น การทำนุบำรุงบ้านเมือง โดยเฉพาะอย่างยิ่งในด้านศิลปกรรมและวรรณคดี เช่น การสร้างสวนขวาในพระบรมมหาราชวังที่งดงามปรากฏชื่อเสียงไปไกล หรือ งานพระราชนิพนธ์เรื่องอิเหนาเสภาขุนช้างขุนแผนและกาพย์เห่เรือ เป็นต้น

ส่วนการก่อสร้างที่เกี่ยวข้องกับเมืองในช่วงรัชกาลนี้ ส่วนใหญ่จะเป็น การสร้างวังพระราชโอรสทั้งฝ่ายวังหลวงและฝ่ายวังหน้า อาณาเขตของเมือง เริ่มขยายตัวออกมานอกเขตคลองคูเมืองเดิม โดยอาศัยตำแหน่งที่ตั้งของวัง พระราชโอรสเป็นเครื่องชี้ว่า จะเห็นได้ว่า วังต่าง ๆ ตั้งอยู่รวมกันเป็นหมู่ใหญ่ วังฝ่ายวังหลวงมีที่ตั้งอยู่ทางด้านทิศใต้และทิศตะวันออกของพระบรมมหาราชวัง ส่วนวังฝ่ายวังหน้ามีที่ตั้งอยู่ทางด้านทิศเหนือของพระราชวังบวรสถานมงคล นอกจากนั้นยังมีวังบางกลุ่มทั้งฝ่ายวังหลวงและฝ่ายวังหน้าที่ตั้งอยู่นอกเขต คลองคูเมืองเดิมซึ่งถือเป็นพระนครชั้นใน และยังมีการสร้างวังประปรายในฝั่ง ธนบุรี

การก่อสร้างอื่น ๆ ที่เพิ่มเติมขึ้นได้แก่ วัดต่าง ๆ หลายวัดเช่น โปรตเกล้าฯ ให้บูรณะปฏิสังขรณ์วัดอรุณราชวรารามและวัดโมลีโลกยาราม วัดหงส์รัตนาราม ฝั่งธนบุรี ส่วนทางฝั่งพระนครก็ได้โปรดเกล้าฯ ให้สร้างวัดสุทัศน์ฯ ต่อจากที่ รัชกาลที่ ๑ ได้ทรงริเริ่มไว้

ในส่วนของราษฎรได้สร้างวัดพรหมสุรินทร์ ซึ่งเป็นวัดที่มีอาณาเขตกว้าง- ขวางขึ้นที่ใกล้ ๆ กับวัดสระเกศ นอกคลองรอบกรุง วัดดุสิตารามซึ่งตั้งอยู่ทาง ด้านทิศตะวันออกเฉียงเหนือของพระนคร สันนิษฐานว่าชุมชนบริเวณนอกคลอง รอบกรุงใกล้วัดสระเกศนั้นคงจะมีปริมาณหนาแน่นขึ้นจนราษฎรศรัทธาที่จะ สร้างวัดใหญ่ ๆ เช่นนี้ขึ้นได้

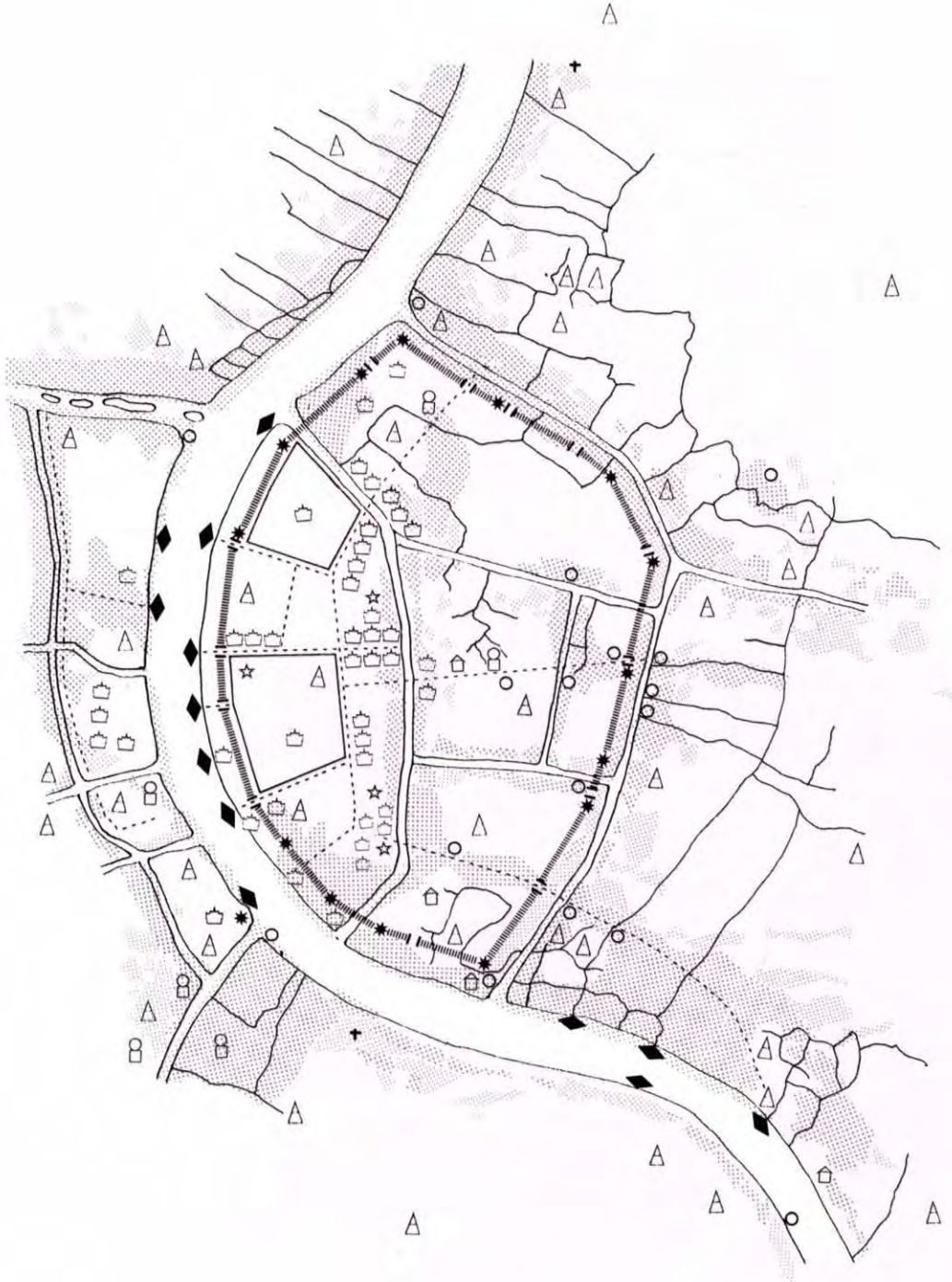
ส่วนการสร้างสาธารณูปโภคต่าง ๆ เช่นการขุดคลอง สร้างสะพาน ตัดถนน ไม่ได้มีการเปลี่ยนแปลง ยกเว้นแต่การตัดถนนทำยวขึ้นอีกถนนหนึ่งเพื่อการ กั้นเขตระหว่างพระบรมมหาราชวังที่ขยายตัวออกมาทางด้านทิศใต้ กับวัด พระเชตุพนฯ เท่านั้น





แสดง ความสัมพันธ์ระหว่างองค์ประกอบเมืองประเภทต่าง ๆ
 แผนผังแสดงองค์ประกอบกรุงรัตนโกสินทร์
 สมัยรัชกาลที่ ๒ (พ.ศ. ๒๓๕๒-๒๓๖๗)
 แผนที่ ๕.๒

-  แม่น้ำลำคลอง
-  คลองขนาดเล็ก
-  สระพาน
-  ท่าเรือ
-  ทางเดิน
-  ถนน
-  ทางรถไฟ
-  สถานีรถไฟ
-  ป้อม
-  ประตูเมือง
-  กำแพง
-  พระราชวังและวัง
-  วัด
-  โบสถ์
-  สุเหร่า
-  ศาลเจ้า
-  สถานที่ราชการ
-  แหล่งชุมชนทั่วไป
-  แหล่งชุมชนหนาแน่น
-  ตลาด
-  ดึงแถว
-  บ้านสำคัญ
-  ที่ว่าง



สมัยรัชกาลที่ ๓

ในสมัยนี้เป็นระยะที่เศรษฐกิจรุ่งเรืองโดยการค้าสำเภากับจีน แต่ก็ป็นระยะที่เกิดศึกสงครามกับประเทศข้างเคียง โดยเฉพาะสงครามกับญวน จนถึงกับโปรดเกล้าฯ ให้ขุดคลองแสนแสบต่อเนื่องไปจากคลองมหานาคที่ขุดขึ้นในสมัยรัชกาลที่ ๑ ใช้เป็นเส้นทางลำเลียงทหารและส่งกำลังบำรุง

ส่วนในเขตเมือง ความสำคัญในการป้องกันเมืองจึงมีมากขึ้นโดยเฉพาะทางด้านทิศตะวันออก ด้วยเหตุนี้เมื่อพระบาทสมเด็จพระนั่งเกล้าเจ้าอยู่หัวโปรดเกล้าฯ ให้สร้างวังพระราชทานเป็นที่ประทับแก่พระเจ้าน้องยาเธอและพระราชวงศ์ บริเวณริมประตูเมืองที่มีชุมชนหนาแน่น ๒ แห่งได้แก่ ประตูสำราญราษฎร์ และประตูสะพานหิน จึงนำสันนิษฐานว่าเพื่อเป็นการควบคุมทางเข้าออกของเมือง ที่สำคัญทางด้านทิศตะวันออก เช่นเดียวกับสมัยรัชกาลที่ ๑ ที่โปรดเกล้าฯ ให้พระราชวงศ์ผู้ใหญ่ไปประทับตามจุดยุทธศาสตร์ที่สำคัญในสมัยนั้น ได้แก่ ริมป้อมปราการ และปากคลองแยกของแม่น้ำเจ้าพระยาสายต่าง ๆ เป็นต้น



พื้นที่ด้านทิศตะวันออกของเมืองในรัชกาลของพระบาทสมเด็จพระนั่งเกล้าเจ้าอยู่หัว
บริเวณวัดเทพธิดาราม วัดราชนันทาราม ป้อมปราการ และเจดีย์ภูเขาทอง

การขยายขอบเขตเมือง

ในช่วงรัชกาลนี้ส่วนใหญ่ไม่ได้สร้างสาธารณูปโภคเพิ่มขึ้น แต่เป็นการขยายพื้นที่ของเมือง โดยพัฒนาขึ้นมาตามจุดต่าง ๆ ที่สำคัญและมืองค์ประกอบที่สำคัญอยู่รวมกัน พื้นที่ดังกล่าวมีดังนี้

พื้นที่ทางด้านทิศตะวันออกของเมือง

นอกจากการสร้างวังที่ริมประตูสำราญราษฎร์แล้ว สันนิษฐานว่าพระบาทสมเด็จพระนั่งเกล้าเจ้าอยู่หัวคงจะทรงเล็งเห็นการณ์ไกลที่จะขยายขอบเขตของกรุงเทพมหานครให้กว้างไปจนถึงกำแพงเมืองริมคลองรอบกรุง และด้วยพระราชศรัทธาในพระพุทธศาสนาเป็นอย่างยิ่ง จึงโปรดเกล้าฯ ให้สร้างวัดเทพธิดาและวัดราชนันทดาขึ้น ๒ วัดต่อเนื่องกันมีคลองหลอดคั่นกลาง วัดทั้ง ๒ แห่งนี้ ตั้งอยู่ริมกำแพงเมือง ด้านหนึ่งใกล้กับประตูสำราญราษฎร์และวังเจ้านายที่โปรดเกล้าฯ ให้สร้างขึ้น อีกด้านหนึ่งใกล้กับป้อมมหากาฬ โดยหันหน้าวัดออกสู่กำแพงเมืองริมคลองรอบกรุง นอกจากนั้นพระบาทสมเด็จพระนั่งเกล้าเจ้าอยู่หัวโปรดเกล้าฯ ให้สร้างภูเขาทองขึ้น ทำนองเดียวกับเจดีย์ภูเขาทองที่กรุงศรีอยุธยาเพื่อให้เป็นปูชนียสถานที่สำคัญอีกแห่งหนึ่งของกรุงรัตนโกสินทร์ จึงได้ทรงกำหนดให้ตั้งอยู่ริมคลองมหานาคใกล้เคียงกับวัดสระเกศ แต่ด้วยปัญหาของสภาพพื้นดินที่เคยเป็นทะเลตมมาก่อนอีกทั้งความรอบรู้ของช่างยังไม่พอเพียง การก่อสร้างจึงยังไม่สำเร็จสมดังพระประสงค์ แต่อย่างไรก็ตามการที่มีมีการก่อสร้างพระเจดีย์ภูเขาทองในกรุงรัตนโกสินทร์ที่ใหญ่โตดังกล่าวแล้ว สันนิษฐานว่าคงจะมีประชาชนเข้ามาตั้งถิ่นฐานในบริเวณนี้เพิ่มมากขึ้น ผนวกกับชุมชนชาวต่างชาติ ได้แก่ ชุมชนบ้านครัวที่อพยพเข้ามาตั้งแต่สมัยรัชกาลที่ ๑ กลายเป็นชุมชนที่หนาแน่นขึ้นด้วย

เมื่อวิเคราะห์ถึงสถานที่ตั้งขององค์ประกอบต่าง ๆ ของเมืองในบริเวณนี้ก็จะพบว่าเป็นบริเวณที่มีความสัมพันธ์สอดคล้องกันเป็นอย่างยิ่ง โดยมีวังเจ้านายเป็นหลักอยู่ริมประตูเมือง มีวัดหลวงที่สำคัญมีทั้งชาวไทยและชาวต่างชาติที่ตั้งถิ่นฐานเดิมที่ริมคลองรอบกรุงและคลองมหานาค รวมทั้งมีสัญลักษณ์ของเมืองคือ ภูเขาทองเป็นจุดเด่นของบริเวณ ทำให้พื้นที่แห่งนี้กลายเป็นชุมชนใหญ่ ชุมชนหนึ่งที่สำคัญของกรุงเทพมหานครในรัชกาลนี้

ส่วนพื้นที่ทางด้านตะวันออกนอกกำแพงเมือง ซึ่งเป็นพื้นที่เกษตรกรรม ได้มีราษฎรสร้างวัดขึ้นกลางนาหลายวัด เช่น วัดจางวางติส วัดจางวางพ่วง เป็นต้น และยังมีวัดอ่าแดงแพหรือวัดฉิมกาสล และวัดจีนอีกวัดหนึ่ง ตั้งอยู่ก่อนมาทางทิศตะวันออกเฉียงใต้ ใกล้กับชุมชนชาวจีนแสดงให้เห็นว่าได้เริ่มมีประชาชนเข้าไปตั้งถิ่นฐานในบริเวณทิศตะวันออกของกรุงเทพฯมากขึ้น จนถึงกับมีวัดเป็นหลักฐานได้

พื้นที่กลางเมือง

บริเวณวัดสุทัศน์เทพวรารามที่พระบาทสมเด็จพระพุทธยอดฟ้าจุฬาโลกมหาราชทรงมีพระราชดำริให้เป็นศูนย์กลางของเมืองนั้น พระบาทสมเด็จพระนั่งเกล้าเจ้าอยู่หัวก็ได้ทรงบูรณะพระอารามต่อจากพระบรมชนกนาถและสร้างพระอุโบสถ และศาลาการเปรียญเพิ่มขึ้น พร้อมทั้งหล่อพระประธานในพระอุโบสถด้วยกลักผืนที่ทรงรวบรวมได้จากการสุมผืนในรัชสมัยของพระองค์ ในการหล่อพระพุทธรูปครั้งนี้จึงเกิดชุมชนเกิดขึ้นชุมชนหนึ่งที่ข้างวัดสุทัศน์ฯ ทางด้านทิศตะวันตก ชุมชนนี้ทำการหล่อพระและผลิตทองคำเปลวเพื่อปิดองค์พระประธานนั้น เราเรียกชุมชนนี้ว่า ย่านตีทอง (ยังมีชื่อว่าถนนตีทองในปัจจุบัน) นอกจากนั้นในบริเวณนี้ยังมีชุมชนตั้งถิ่นฐานอยู่เดิมแล้วจำนวนหนึ่งได้แก่ พวกพราหมณ์และจีนในสวนที่ติดกับโบสถ์พราหมณ์มีตลาดเรียกว่า ตลาดเสาชิงช้า (ย้ายมาอยู่หน้าวัดสุทัศน์ในสมัยรัชกาลที่ ๔) และมีชุมชนผลิตดินสอพอง (ยังมีชื่อว่าถนนดินสอในปัจจุบัน) ตั้งอยู่ใกล้เคียงกับโบสถ์พราหมณ์เช่นกัน นอกจากนั้นยังมีชุมชนชาวจีนอีกกลุ่มหนึ่ง มีศาลเจ้าเป็นของตนเองเรียกว่า “ศาลเจ้าพ่อเสือ” ตั้งอยู่ในบริเวณเดียวกันนี้ด้วย (ย้ายไปในที่ปัจจุบันในสมัยรัชกาลที่ ๕)

เมื่อวิเคราะห์ตามเหตุการณ์และสถานที่ตั้งแล้วพบว่า ศูนย์กลางของกรุงเทพมหานครที่พระบาทสมเด็จพระพุทธยอดฟ้าจุฬาโลกมหาราชได้ทรงมีพระราชดำริไว้ นั้น ได้ปรากฏเป็นรูปร่างที่ชัดเจนขึ้นในสมัยรัชกาลที่ ๓ และคงจะเป็นศูนย์กลางที่ใหญ่โตพอสมควรเพราะเป็นบริเวณที่มีวัดใหญ่เป็นศูนย์กลางมีชุมชนชาวไทย ชาวจีน อีกทั้งพวกพราหมณ์ที่อาศัยอยู่เดิม ต่อเนื่องไปกับชุมชนริมประตูสำราญราษฎร์ ซึ่งมีวังเจ้านายเป็นประธาน มีวัดเทพธิดา วัดราชนัดดา ตลอดจนชุมชนราษฎรในและนอกกำแพงเมืองต่อเนื่องไปถึงคลองมหานาค ชุมชน ๒ แห่งเมื่อรวมกันแล้วกลายเป็นชุมชนขนาดใหญ่ทางด้านทิศตะวันออกของกรุงเทพมหานครที่สำคัญ

นอกจากบริเวณวัดสุทัศน์เทพวรารามแล้ว ยังมีพื้นที่อีกบริเวณหนึ่งที่พระบาทสมเด็จพระนั่งเกล้าเจ้าอยู่หัวโปรดเกล้าฯ ให้สร้างวังพระราชทานพระราชโอรสให้แก่บริเวณถนนเฟื่องนคร ๓ วัง ในการนี้พระเจ้าลูกยาเธอพระองค์อรุณฯ ได้โปรดเกล้าฯ ให้สร้างวัดขึ้นใกล้วังได้แก่ วัดมหรณพาราม ตั้งอยู่ริมคลองหลอด หน้าหน้าวัดไปสุถนน ซึ่งต่อมาได้เรียกว่าถนนเฟื่องนคร และพระยามหาอำมาตย์ได้บูรณะวัดที่กรมหมื่นเสนีเทพสร้างขึ้นไว้ก่อน ได้รับพระราชทานชื่อในรัชกาลที่ ๔ ว่า วัดบูรณะศิริมาตยาราม ที่ริมคลองคูเมืองเดิมใกล้เคียงกับกลุ่มวังพระโอรสในวังหน้า นอกจากนั้นหลักฐานปรากฏว่ายังมีชุมชนชาวจีนตั้งนิवासถานอยู่ในบริเวณนี้ด้วย จนมีศาลเจ้าของตนได้แก่ศาลเจ้า “บ้านหม้อ” บริเวณถนนเฟื่องนครด้วย

จะเห็นได้ว่าชุมชนกลุ่มนี้น่าจะเป็นชุมชนเบาบางกว่าชุมชนอื่น มีองค์ประกอบเพียงวัง วัดและชุมชนชาวไทยและชาวจีนเท่านั้นที่สัมพันธ์กันและคงจะมีถนนที่ต่อมาเรียกว่าถนนเฟื่องนคร เป็นทางสัญจรหลักและมีคลองหลอด (คลองวัดเทพธิดาในปัจจุบัน) เป็นทางเชื่อมระหว่างชุมชนนี้กับชุมชนริมประตูสำราญราษฎร์

พื้นที่ทางด้านทิศเหนือของเมือง

ส่วนทางด้านทิศเหนือของกรุงเทพมหานคร กรมพระราชวังบวรมหาดคีติพลเสวยก็ได้โปรดเกล้าฯ ให้สร้างวัดบวรนิเวศนวิหารขึ้น และกรมขุนอิศรา-นุรักษ์ ก็ได้โปรดฯ ให้สร้างวัดรังษีสุทธาวาสต่อเนื่องกันไปที่ริมกำแพงเมืองหันหน้าวัดออกสู่กำแพง ริมคลองรอบกรุง วัดทั้ง ๒ แห่งนี้ตั้งอยู่ใกล้กับชุมชนของคนไทย คนจีน มอญ แขกตานีรวมกัน และยังมีตลาดบางลำภูเป็นศูนย์กลางของการจับจ่ายใช้สอยอีกด้วย การที่พระราชวงศ์ทั้งสองพระองค์โปรดเกล้าฯ ให้สร้างวัดทั้ง ๒ แห่งนี้ขึ้นคงจะเป็นการสร้างศูนย์กลางพระศาสนาในหมู่ชุมชนที่กล่าวแล้วและยังมีความสัมพันธ์ต่อเนื่องกับวัดชนะสงคราม ซึ่งเป็นวัดที่กรมพระราชวังบวรฯ ได้ทรงบูรณะปฏิสังขรณ์ต่อเนื่องกันมาทุกรัชกาลด้วย

พื้นที่ทางด้านใต้ของเมือง

ทางด้านทิศใต้ของกรุงเทพมหานครตอนใต้วัดพระเชตุพนฯ พระบาทสมเด็จพระนั่งเกล้าฯ เจ้าอยู่หัวโปรดเกล้าฯ ให้สร้างวัดพระราชทานพระราชโอรสหลายพระองค์ โดยสร้างขึ้นเป็นกลุ่มใหญ่ต่อเนื่องกันไป นอกจากนั้นยังโปรดเกล้าฯ ให้พระราชวงศ์ผู้ใหญ่เชื้อสายของพระองค์เจ้ากู พระน้องนางเธอในรัชกาลที่ ๑ ซึ่งต่อมาในรัชกาลที่ ๔ ได้เฉลิมพระยศเป็นกรมหลวงนรินทรเทวี ซึ่งมีตำแหน่งที่ประทับอยู่ท้ายวัง ย้ายไปประทับที่ริมประตูสะพานหิน เพื่อสร้างวิหารพระพุทธไสยาสน์ในที่นั้น การที่มีวังเจ้านายหลายวังรวมกลุ่มกันเช่นนี้รวมทั้งการสร้างวิหารพระพุทธไสยาสน์ในบริเวณวัดพระเชตุพนฯ ด้วย คงจะเกิดเป็นชุมชนใหญ่ชุมชนหนึ่งที่มีทั้งเจ้านาย ข้าราชการ และไพร่สม ในที่เดียวกัน นอกจากนั้นบริเวณนี้เป็นพื้นที่ใกล้แม่น้ำ มีคลังสินค้าของหลวงตั้งอยู่ และยังมีวังเจ้านายบริเวณริมแม่น้ำใกล้ปากคลองตลาดอีก ๓ วัง อีกทั้งมีตลาดท้ายสนามเป็นที่จับจ่ายสินค้าของบรรดาชาววังจากพระบรมมหาราชวัง และยังมีตลาดท่าเตียน ตลาดปากคลองตลาดซึ่งเป็นการค้าขายของราษฎรสามัญต่อเนื่องกันไปจนถึงคลองคูเมืองเดิม เมื่อวิเคราะห์จากองค์ประกอบต่างๆ ของเมืองแล้ว ก็จะพบว่า บริเวณนี้คงจะเป็นบริเวณที่มีชุมชนหนาแน่นอีกแห่งหนึ่งของกรุงเทพฯ โดยจัดเป็นชุมชนที่มีทั้งเจ้านาย ข้าราชการ ไพร่สม และราษฎรสามัญทำราชการและค้าขายเป็นกลุ่มใหญ่ จะเรียกได้ว่าเป็นย่านการค้าของกรุงเทพฯ ในสมัยนั้นก็น่าจะเป็นได้

พื้นที่ทางด้านทิศตะวันออกเฉียงใต้

ส่วนพื้นที่ทางด้านทิศตะวันออกเฉียงใต้ของกรุงเทพมหานคร ใกล้ประตูสะพานหันพื้นที่ภายในเขตกำแพงเมือง พระบาทสมเด็จพระนั่งเกล้าเจ้าอยู่หัวก็ได้โปรดเกล้าฯ ให้พระราชวงศ์ผู้ใหญ่ที่กล่าวแล้วข้างต้นเสด็จมาประทับเป็นประธานที่ริมประตูสะพานหัน เพื่อควบคุมความเป็นไปของบริเวณนี้ ส่วนพื้นที่นอกกำแพงเมืองซึ่งเป็นถิ่นพำนักของชาวจีนกลุ่มใหญ่ที่ย้ายมาจากพื้นที่ที่สร้างพระบรมมหาราชวัง ก็เป็นชุมชนที่หนาแน่นขยายตัวไปเป็นวงกว้าง มีกิจกรรมการค้าขายเป็นหลัก และมีอิทธิพลต่อเศรษฐกิจของชาติเป็นอย่างมาก เกิดมีตลาดเช่น ตลาดสะพานหัน ตลาดสำเพ็ง เป็นต้น จากการที่มีชุมชนหนาแน่นเช่นนี้จึงมีการสร้างและบูรณะปฏิสังขรณ์วัดในบริเวณนี้หลายวัด เช่น วัดติก (วัดชัยชนะสงคราม) วัดสามปลื้ม (วัดจักรวรรดิราชาวาส) วัดสามเพ็ง (วัดปทุมคงคา) วัดเกาะ (วัดสัมพันธวงศ์) เป็นต้น ตั้งแต่สมัยรัชกาลที่ ๑ เช่น เป็นธรรมเนียมที่พระมหากษัตริย์จะทรงทำนุบำรุงพระพุทธศาสนา โดยการสร้างหรือบูรณะปฏิสังขรณ์วัดวาอารามที่ตั้งอยู่ใกล้เคียงกับพระราชวัง พระราชวงศ์และขุนนางก็จะดำเนินรอยตามแนวพระราชดำรินี้ด้วย จะเห็นได้ว่าในพื้นที่ฝั่งธนบุรีนี้ได้มีการสร้างและบูรณะวัดที่มีมาแต่เดิมเป็นอันมาก ทั้งที่สร้างและบูรณะโดยพระมหากษัตริย์ พระราชวงศ์ ขุนนาง และราษฎร เช่น พระบาทสมเด็จพระนั่งเกล้าเจ้าอยู่หัวได้บูรณะวัดอรุณราชวรารามต่อจากสมเด็จพระบรมชนกนาถสร้างพระปรางค์ใหญ่เป็นสัญลักษณ์ที่สำคัญของกรุงเทพมหานคร (เมื่อเข้าเมืองโดยทางเรือ ผ่านปากอ่าวเข้าสู่แม่น้ำเจ้าพระยาจะเห็นพระปรางค์องค์นี้อย่างชัดเจน) ส่วนขุนนางในตระกูลขุนนางเช่น พระยาศรีพิพัฒน์ก็ได้สร้างวัดมหาพิชัยญาติ คุณหญิงน้อยสร้างวัดอนงคารามขึ้นเป็นวัดคู่กันกับวัดมหาพิชัยญาติ เจ้าพระยาพระคลังสร้างวัดประยูรวงศาวาส เป็นต้น วัดเหล่านี้ได้สร้างขึ้นในที่ดินของตระกูลขุนนางริมฝั่งแม่น้ำเจ้าพระยาและในคลองซอย ส่วนขุนนางอีกท่านหนึ่งคือพระยานิกรบดินทร์ได้ยกที่บ้านเดิมของท่าน แล้วซื้อบ้านข้าราชการและบ้านเจ้สัวเจ้าภาษี นายอากรอื่น ๆ อีกหลายบ้าน สร้างเป็นวัดรัชกาลที่ ๓ พระราชทานชื่อว่าวัดกัลยาณมิตร วัดเหล่านี้ล้วนแล้วแต่เป็นวัดขนาดใหญ่ สมฐานะของขุนนางเหล่านี้เป็นอันมาก แสดงให้เห็นฐานะทางการเมืองการปกครองของขุนนางในตระกูลที่กล่าวถึง นอกจากนั้นนิวาสถานของขุนนางเหล่านี้ ซึ่งตั้งอยู่ริมแม่น้ำเจ้าพระยาก็เป็นส่วนที่ชี้ให้เห็นถึงอำนาจการควบคุมความเป็นไปบนเส้นทางเศรษฐกิจที่สำคัญของพระนคร ซึ่งได้แก่แม่น้ำเจ้าพระยา



สาระสำคัญในความสัมพันธ์ขององค์ประกอบเมืองในสมัยรัชกาลที่ ๓

ขอบเขตของเมืองที่เคยมีมาแค่เขตคลองคูเมืองเดิมในสมัยรัชกาลที่ ๑ และเริ่มขยายประปรายมานอกเขตคูเมืองเดิมในสมัยรัชกาลที่ ๒ ได้ขยายขอบเขตของเมืองไปอย่างกว้างขวางมากในสมัยรัชกาลที่ ๓ โดยมีชุมชนเกิดขึ้นเป็นกลุ่มใหญ่ ๆ หลายกลุ่ม ได้แก่

๑. กลุ่มริมประตูสำราญราษฎร์ซึ่งเป็นจุดยุทธศาสตร์ที่สำคัญที่จะนำไปสู่คลองแสนแสบ เส้นทางลำเลียงพลและอาวุธไปสู้รบกับญวน ชุมชนนี้ได้กลายเป็นชุมชนใหญ่ต่อเนื่องไปกับชุมชนกลางเมืองบริเวณวัดสุทัศน์เทพวราราม

๒. กลุ่มริมประตูสะพานหิน ซึ่งเป็นจุดยุทธศาสตร์ที่สำคัญทางด้านเศรษฐกิจ มีชุมชนชาวจีนนอกกำแพงเมืองเป็นผู้ควบคุมเศรษฐกิจของไทยในขณะนั้น โดยมีการค้าสำเภากับจีนเป็นอันมาก

๓. กลุ่มท้ายวัดพระเชตุพน นับได้ว่าเป็นชุมชนข้าราชการที่มีเจ้านายขุนนาง และไพร่สมอยู่รวมกันเป็นจำนวนมาก และยังมีราษฎรค้าขายเป็นบริเวณกว้างต่อเนื่องกันไปอีกด้วย

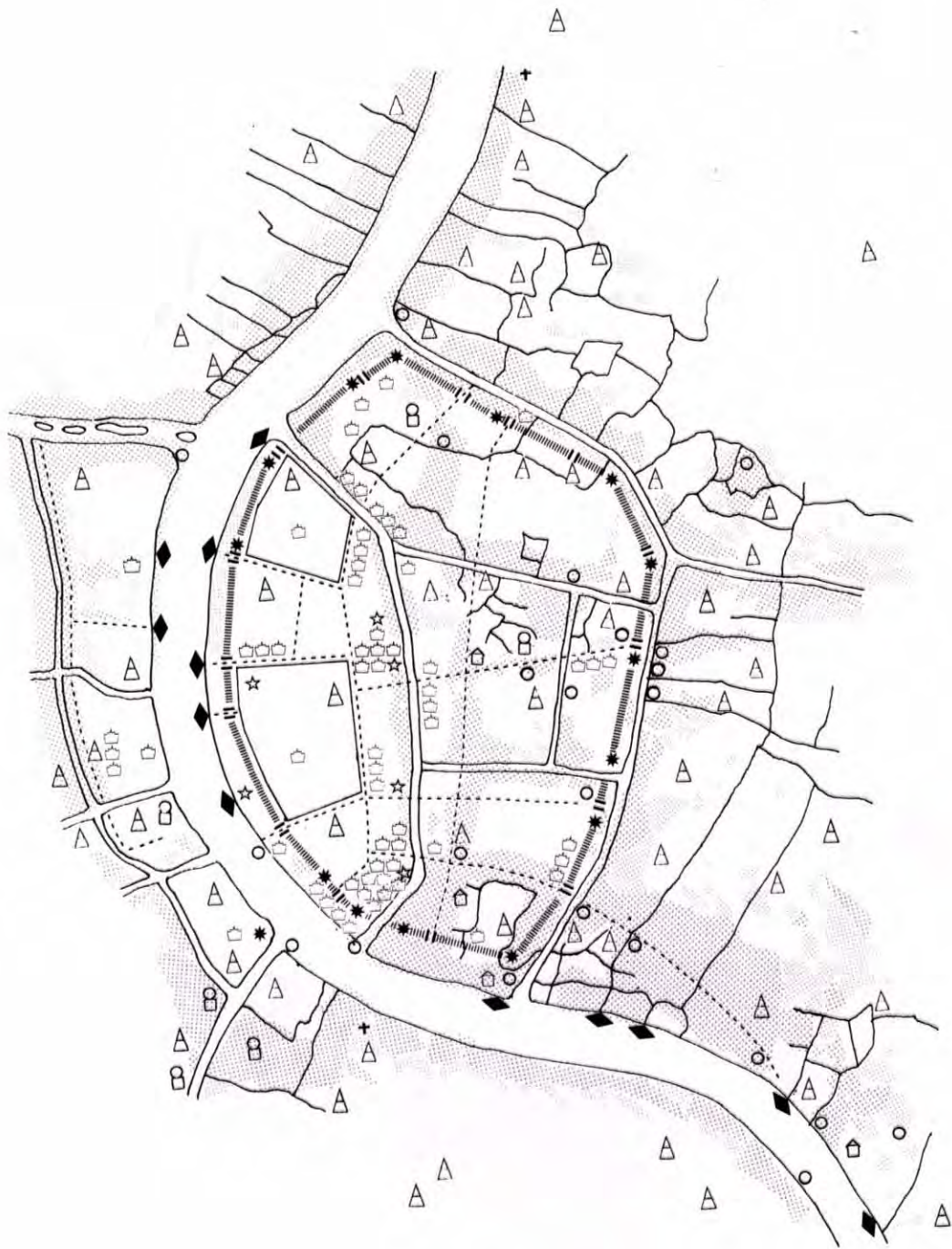
๔. กลุ่มริมคลองบางลำภู เป็นอีกชุมชนหนึ่งที่เป็นชุมชนค้าขายและที่พักอาศัย

ส่วนศูนย์กลางของการปกครองยังอยู่ที่พระบรมมหาราชวัง มีวังเจ้านายและสถานที่ราชการตั้งอยู่รายรอบ ซึ่งทำหน้าที่ทั้งรักษาความปลอดภัยให้กับพระราชวังและทำราชการไปด้วยพร้อม ๆ กัน

ในส่วนของกรมพระราชวังบวรสถานมงคล ในฐานะอุปราชก็ยังมีวังของพระโอรสและข้าราชการในกรมตั้งอยู่รายรอบ ทำหน้าที่รักษาความปลอดภัยและทำราชการเช่นเดียวกับฝ่ายพระบรมมหาราชวัง

แสดง ความสัมพันธ์ระหว่างองค์ประกอบเมืองประเภทต่าง ๆ
 แผนผังแสดงองค์ประกอบกรุงรัตนโกสินทร์
 สมัยรัชกาลที่ ๓ (พ.ศ. ๒๓๖๗-๒๓๙๕)
 แผนที่ ๕.๓

-  แม่น้ำลำคลอง
-  คลองขนาดเล็ก
-  สระพาน
-  ท่าเรือ
-  ทางเดิน
-  ถนน
-  ทางรถไฟ
-  สถานีรถไฟ
-  บ่อม
-  ประตูเมือง
-  กำแพง
-  พระราชวังและวัง
-  วัด
-  โบสถ์
-  สุเหร่า
-  ศาลเจ้า
-  สถานที่ราชการ
-  แหล่งชุมชนทั่วไป
-  แหล่งชุมชนหนาแน่น
-  ตลาด
-  ตึกแถว
-  บ้านสำคัญ
-  ที่ว่าง



สมัยรัชกาลที่ ๔

พระบาทสมเด็จพระจอมเกล้าเจ้าอยู่หัวเมื่อครั้งยังดำรงพระอิสริยยศเป็น สมเด็จพระอนุชาธิราชในสมัยรัชกาลที่ ๓ ได้ทรงคบค้าสมาคมกับชาวต่างชาติ และได้ทรงศึกษาวิชาการต่าง ๆ เช่น ทรงศึกษาภาษาลาตินกับสังฆราชบาลเลอ- กัวต์ในสมัยที่ยังเป็นบาทหลวงอธิการวัดในนิคมคาริซซ์วัดคอนเซบชั่น ซึ่ง ตั้งอยู่ติดกับวัดราชาธิวาส ทั้งนี้เพราะบาทหลวงผู้ซึ่งพูดภาษาไทยได้คล่องมักเข้าไปเฝ้าทูลถามถึงประเพณีของไทย และภาษาบาลีอยู่เนือง ๆ จึงทรงศึกษาภาษา และประเพณีทางฝรั่งแลกเปลี่ยนกัน และเมื่อเสด็จมาประทับอยู่ ณ วัดบวร- นิเวศน์วรวิหารก็ได้ทรงศึกษาภาษาอังกฤษกับมิสเตอร์แคสเวลล์ มิชชันนารี อเมริกัน จนสามารถทรงอ่าน เขียน ดรัส ได้คล่อง และได้ทรงศึกษาวิชาอื่น ๆ ตามตำราที่ฝรั่งแต่งขึ้นไว้ได้ เช่น ทรงศึกษาประวัติศาสตร์การปกครองและดารา- ศาสตร์ทางของฝรั่งมาเทียบกับตำราโหราศาสตร์ทางของไทย ทรงสามารถ คำนวนได้แม่นยำกว่าผู้ใดในสมัยนั้น ทั้งนี้เพราะจากการที่พระบาทสมเด็จพระ- จอมเกล้าเจ้าอยู่หัวได้ทรงติดต่อกับชาวต่างประเทศดังกล่าวแล้วได้ทรงตระหนัก ถึงภัยจากประเทศตะวันตกที่จะขยายแหล่งอาณานิคมออกสู่ประเทศไทย จึง จำเป็นจะต้องทำความเข้าใจถึงการเมืองการปกครองของประเทศมหาอำนาจ ทางตะวันตกให้มากยิ่งขึ้น

ครั้นเมื่อเสด็จขึ้นครองราชสมบัติใน พ.ศ. ๒๓๙๔ จึงได้ทรงดำเนิน นโยบายปรับปรุงและเปลี่ยนแปลงประเพณีต่าง ๆ ที่ล้าสมัย พร้อมกับดำเนิน การคบค้ากับประเทศตะวันตกให้มากขึ้นโดยรับวิทยาการและอารยธรรมตะวัน- ตกที่ทรงวินิจฉัยแล้วว่าเป็นประโยชน์ต่อประเทศชาติ และนำมาประยุกต์ใช้ใน รูปแบบที่สอดคล้องกับวัฒนธรรมไทยเพื่อพัฒนาสังคมและประเทศชาติให้ทัน กับยุคสมัยอันเป็นวิถีทางที่จะรอดพ้นจากการเป็นอาณานิคมของมหาอำนาจ ตะวันตก ดังเช่นเพื่อนบ้านโดยรอบของไทย



การขยายขอบเขตของเมืองและการสร้างสาธารณูปโภค

๑. การขุดคลอง

เพื่อเป็นการพัฒนาบ้านเมืองให้กว้างขวางขึ้น จึงโปรดเกล้าฯ ให้ขุดคลองขึ้นหลายสายทั้งในส่วนภูมิภาคและภายในเขตกรุงรัตนโกสินทร์ ในส่วนภูมิภาค ได้แก่ คลองมหาสวัสดิ์ คลองทวีวัฒนาไปเชื่อมกับคลองเจดีย์บูชาที่นครปฐม ส่วนภายในเขตกรุงรัตนโกสินทร์โปรดเกล้าฯ ให้คลองผดุงกรุงเกษม และคลองถนนตรง เพื่อประโยชน์ในการคมนาคมและการขยายขอบเขตของกรุงรัตนโกสินทร์ ดังปรากฏในพระราชพงศาวดารว่า “ทุกวันนี้บ้านเมืองเจริญขึ้นผู้คนก็มากกว่าเมื่อแรกสร้างกรุง ควรที่จะขยายพระนครออกไปให้กว้างขวางอีกชั้นหนึ่ง^๑ การขุดคลองทั้งนี้เป็นการป้องกันพระนครไปด้วยในเวลาเดียวกัน”



คลองผดุงกรุงเกษม

^๑ เจ้าพระยาทิพากรวงศ์ พระราชพงศาวดารกรุงรัตนโกสินทร์รัชกาลที่ ๔ หน้า ๗๐

๑.๑ คลองผดุงกรุงเกษม เป็นคลองที่ขุดขึ้นใหม่เพื่อขยายพื้นที่ของกรุงรัตนโกสินทร์ให้ไกลกว่ากำแพงพระนครที่มีอยู่เดิม ลักษณะเป็นคลองคูขนานกับคลองรอบกรุงที่มีมาตั้งแต่สมัยรัชกาลที่ ๑ คลองนี้เริ่มต้นที่ข้างวัดเทวราชกุญชรริมแม่น้ำเจ้าพระยาตอนเหนือ มาสู่ข้างวัดมหาพฤฒารามริมแม่น้ำเจ้าพระยาตอนใต้ มีความกว้าง ๑๐ วา ลึก ๖ ศอก ยาว ๑๓๗ เส้น ๑๐ วา เริ่มขุดในปี พ.ศ. ๒๓๔๔ ใช้เวลาขุด ๑๐ เดือน จึงแล้วเสร็จ พระราชทานนามว่าคลองผดุงกรุงเกษม ตลอดเส้นทางของคลองคูเมืองเดิมที่ขุดขึ้นใหม่นี้ไม่มีการก่อกำแพงเมืองเสียบแนวคลองเหมือนดังที่เคยทำกันมาแต่ก่อน แต่มีการสร้างป้อมเรียงรายไปตามริมคลองโดยตลอดและยังสร้างป้อมที่ฝั่งธนบุรีด้วย ในการสร้างป้อมครั้งนี้ก็เพื่อป้องกันข้าศึก เมื่อมีเหตุการณ์คับขันก็จะจัดกำลังต้านทานโดยชักป้อมกระหน่ำยิงกันโดยตลอด การขุดคลองและการสร้างป้อมเหล่านี้สำเร็จลงได้ใน พ.ศ. ๒๓๔๗ ทำให้อาณาเขตของพระนครเพิ่มขึ้นจากเดิม ๑ เท่าตัว รวมเป็นพื้นที่ทั้งพระนครประมาณ ๕,๕๕๒ ไร่ ๑

๑.๒ คลองถนนตรง จากการที่มีชาวต่างประเทศได้เข้ามาติดต่อกับประเทศไทยเป็นจำนวนมาก จนมีกงสุลชาวต่างชาติหลายชาติอีกทั้งพ่อค้าชาวต่างประเทศได้เข้ามาตั้งห้าง ร้านค้าขาย อยู่ตามริมแม่น้ำเจ้าพระยาตอนนอกกำแพงพระนคร กงสุลต่างประเทศและพ่อค้าเหล่านี้ได้เข้าชื้อกันยื่นเรื่องราวร้องทุกข์ต่อกรมเจ้าท่าว่าเรือสินค้าจะขึ้นมาค้าขายในพระนครนั้น เมื่อถึงฤดูน้ำน้ำจะเชี่ยวแรงมาก กว่าจะขึ้นมาถึงพระนครได้ต้องใช้เวลาหลายวัน ชาวต่างประเทศเหล่านั้นจะขอลงไปตั้งห้างซื้อขายที่ปากคลองพระโขนงจนถึงบางนา โดยขอให้มีการขุดคลองลัดตั้งแต่บางนาตลอดจนถึงคลองผดุงกรุงเกษม เพื่อจะได้ไปมาค้าขายกับพระนครได้สะดวก พระบาทสมเด็จพระจอมเกล้าเจ้าอยู่หัวได้ทรงปรึกษาเสนาบดีแล้วต่างเห็นชอบเพราะความยุ่งยากต่าง ๆ จากพวกต่างประเทศเหล่านี้จะได้น้อยลง จึงทรงพระกรุณาโปรดเกล้าฯ ให้ทำการขุดคลองใหม่ตั้งแต่หน้าป้อมผดุงไฟรับตัดทุ่งวัวลำพองริมคลองผดุงกรุงเกษมฝั่งนอกลงไปบรรจบคลองพระโขนงที่คลองเตย คลองลัดสู่มแม่น้ำเจ้าพระยาแห่งใหม่นี้เป็นคลองกว้าง ๖ วา ลึก ๖ ศอก ยาว ๒๐๗ เส้น ๒ วา ๓ ศอก และเอาดินขึ้นถมเป็นถนนฝั่งเหนือขนานไปกับลำคลองพระราชทานชื่อคลองขุดใหม่นี้ว่า “คลองถนนตรง” และเรียกถนนขนานคลองว่า “ถนนตรง” ประชาชนทั่วไปนิยมเรียกว่า “คลองวัวลำพอง” และ “ถนนวัวลำพอง” ตามชื่อทุ่งวัวลำพองที่ทอดผ่านและกลายเป็นชื่อถนนหัวลำโพงในปัจจุบันนี้

๑ จดหมายเหตุกรุงรัตนโกสินทร์ หน้า ๕๗

แต่ครั้นชุดคลองเสร็จเรียบร้อยแล้วปรากฏว่าชาวต่างประเทศเหล่านั้น มิได้ย้ายลงไปอยู่ที่บางนา อ้างว่าไกลเกินไปจะขออยู่ที่เดิม แต่อย่างไรก็ตามคลอง นั้นนับว่าเป็นประโยชน์ต่อการเดินทางระหว่างพระนครกับหัวเมืองใกล้เคียงด้าน ตะวันออก ทำให้สะดวกและรวดเร็วยิ่งขึ้นและได้กลายเป็นรูปแบบการสัญจร แบบใหม่ คือมีถนนคู่ไปกับคลอง สามารถเดินทางไปทั้งทางบกและทางน้ำ ซึ่ง ต่อมาถนนนี้ก็มิได้ใช้เป็นเส้นทางเดินรถรางไฟฟ้าสายปากน้ำส่วนหนึ่งด้วย ^๑

๒. การสร้างถนน

การพัฒนาประเทศในแนวความคิดของคนตะวันตกได้เริ่มขึ้น โดยพระบาทสมเด็จพระจอมเกล้าเจ้าอยู่หัวทรงยอมรับแนวความคิดของชาวตะวันตก ที่จะสร้างถนนเป็นการถาวรขึ้น เมื่อกงสุลต่างประเทศได้เข้าชื้อกันขอให้สร้าง ถนนโดยให้เหตุผลว่า “ชาวยุโรปเคยขี่รถขี่ม้าเที่ยวตากอากาศได้ความสบายไม่มีไข้เจ็บเนื่อง ๆ ได้ทรงทราบหนังสือแล้ว จึงทรงพระราชดำริเห็นว่าพวกยุโรป เข้ามาอยู่ในกรุงมากขึ้นทุก ๆ ปี ด้วยประเทศบ้านเมืองเขามีถนนหนทางก็เรียบร้อยสะอาดไปทุกบ้านทุกเมือง บ้านเมืองของเรามีแต่กร่อยทหนทางก็เป็น ดรอกเล็กขอกน้อย หนทางใหญ่ก็เปราะเปื้อนไม่เป็นที่เจริญตา ขยหน้าแก่ชว นานาประเทศเขาว่าเข้ามาเป็นการเดือนสติเพื่อจะให้บ้านเมืองงดงามขึ้น” ^๒

ทั้งนี้ทรงเห็นว่าการที่ชาวต่างประเทศได้เขียนขอพระราชทานมานั้น เป็นการเดือนสติเพื่อจะให้บ้านเมืองงดงามขึ้น^๓ ดังนั้นใน พ.ศ. ๒๔๐๔ จึงโปรดฯ ให้ เจ้าพระยาศรีสุริยวงศ์เป็นแม่กองสร้างถนนขึ้นสายหนึ่งเริ่มต้นจากคลองรอบกรุง ที่ริมวังเจ้าเขมร (เชิงสะพานดำรงสถิตย์) ตรงไปต่อกับถนนตรงที่คลองผดุงกรุงเกษม และตัดแยกจากถนนใหม่ตรงเหนือวัดสามจีน (วัดไตรมิตร) ตรงลงไปหลังบ้านฝรั่งจนตงฝั่งแม่น้ำที่ตำบลดาวคองอีกสายหนึ่ง ถนนนั้นคือถนน เจริญกรุงหรือถนนตก เมื่อสร้างเสร็จใหม่ ๆ ราษฎรพากันเรียกว่า “ถนนใหม่” ส่วนฝรั่งเรียกว่า “นิวโรด” เป็นถนนเจริญกรุงตอนนอกกำแพงเมือง

ในการสร้างถนนเจริญกรุงในครั้งนี้ได้ทรงเล็งเห็นความเจริญของบ้าน เมืองในอนาคตจึงได้โปรดเกล้าฯ ให้สร้างไว้ขนาดกว้างขวางเกินกว่าความจำเป็น จะเห็นได้จากพระราชปรารภตอนหนึ่งของรัชกาลที่ ๔ ที่ทรงกล่าวไว้ในการสร้าง ถนนเจริญกรุงว่า “ซึ่งทำให้ใหญ่ไว้นี้ก็เพื่อไว้ว่าเมื่อนานไปในภายหน้าบ้านเมือง สมบูรณ์ มีผู้คนมากมายขึ้นรถแลม้าแลคนจะเดินได้คส์่องสะดวก....” ^๔

^๑ จดหมายเหตุการอนุรักษ์กรุงรัตนโกสินทร์ หน้า ๕๗-๕๘ และ นิจ วิทยุชเรนนท์

ถนน : วิจารณ์การโบราณ ๒๐๐ ปี หน้า ๑๖-๑๗

^๒ เรื่องเดียวกัน , หน้าเดียวกัน

^๓ เรื่องเดียวกัน , หน้าเดียวกัน

^๔ เรื่องเดียวกัน , หน้า ๑๙๔

ถนนนี้แต่เดิมกะจะตัดเป็นเส้นตรงจากสามแยกไปยังประตูเมือง (ประตูสามยอด) แต่พระบาทสมเด็จพระปิ่นเกล้าเจ้าอยู่หัว ซึ่งทรงเป็นนักการทหารพระองค์หนึ่งไม่ทรงเห็นด้วยได้ทรงทักท้วงว่าผิดหลักยุทธศาสตร์ เพราะถ้าข้าศึกเอาปืนใหญ่ตั้งที่ถนนก็อาจจะยิงทำลายประตูเมืองได้ง่าย ด้วยเหตุนี้จึงได้แก้มแนวถนนให้เลี้ยวมาออกตรงสะพานดำรงสถิตย์ตามที่เห็นอยู่ในปัจจุบัน

ส่วนในการสร้างถนนเจริญกรุงตอนในมาสู่หน้าวัดพระเชตุพนพานั้น พระบาทสมเด็จพระจอมเกล้าเจ้าอยู่หัวได้สร้างขึ้นด้วยเงินส่วนพระองค์ ด้วยเหตุนี้จึงทรงขอที่สองปากถนนตอนหนึ่งทดแทนเงินส่วนพระองค์ที่จ่ายไป สร้างตึกแถวพระราชทานพระเจ้าลูกเธอเพื่อเป็นทุนหาประโยชน์เลี้ยงพระองค์^๑

๒.๑ ถนนบำรุงเมือง ในขณะที่ดำเนินการตัดถนนเจริญกรุงเพื่อเป็นเส้นทางคมนาคมติดต่อระหว่างพื้นที่นอกกำแพงกับในเขตเมือง พระบาทสมเด็จพระจอมเกล้าเจ้าอยู่หัวได้โปรดเกล้าฯ ให้ปรับปรุงเส้นทางสัญจรทางบกที่มีอยู่เดิมให้กลายเป็นถนนที่มีระเบียบแบบแผนขึ้น โครงการนี้เกิดขึ้นเมื่อ พ.ศ. ๒๔๐๖ โดยให้ปรับปรุงเส้นทางสัญจรทางบกเดิมตั้งแต่บริเวณถนนสนามไชยผ่านเสาชิงช้าไปจนถึงประตูสำราญราษฎร์ ต่อมาสองข้างถนนนั้นได้มีราษฎรปลูกห้องแถวบ้าง ตึกแถวบ้าง กักร้านโรงสำหรับทำการค้า และให้เช่าอาศัยเพื่อการค้าบ้าง ตึกต่าง ๆ นั้น สั้น ๆ ยาว ๆ เล็ก ๆ ใหญ่ ๆ ไม่เสมอกัน^๒ เส้นทางถนนบำรุงเมืองดังกล่าวนี้ต่อมาได้กลายเป็นเส้นทางคมนาคมที่สำคัญในการขยายตัวของกรุงเทพมหานครเป็นอย่างยิ่ง ดังจะได้กล่าวต่อไป

๒.๒ ถนนเฟื่องนคร สร้างขึ้นพร้อมกับถนนบำรุงเมืองใน พ.ศ. ๒๔๐๖ เป็นถนนขวางจากทิศเหนือไปทิศใต้ เชื่อมต่อระหว่างถนนเจริญกรุงและถนนบำรุงเมือง และคงจะเชื่อมโยงไปสู่วัดบวรนิเวศน์วิหารผ่านหน้าวัดมหรณพาราม ซึ่งมีมาตั้งแต่สมัยรัชกาลที่ ๓ สองข้างถนนสร้างตึกแถวชั้นเดียวตามแบบอย่างตึกแถวในประเทศสิงคโปร์สมัยนั้นเพื่ออุทิศถวายเป็นสมบัติของวัดบวรนิเวศน์วิหารและวัดราชประดิษฐ์สถิตมหาสีมาราม ที่พระองค์โปรดเกล้าฯ ให้สร้างขึ้นด้วย ถนนเฟื่องนครในสมัยนั้นจึงนับว่าเป็นถนนที่สำคัญถนนหนึ่งที่ตัดผ่านเข้าไปเชื่อมโยงกับแหล่งชุมชนที่สำคัญที่มีมาแต่เดิม ทำให้การคมนาคมในเมืองสะดวกขึ้นมาก

^๑ หม่อมเจ้าดวงจิตร์ จิตรพงศ์ ป้าป้อนหลาน วัดนชัฎการพิมพ์ ๒๔๓๑ หน้า ๖๑

^๒ ส. พลายน้อย, เล่าเรื่องบางกอก, หน้า ๒๖๑

๓. การสร้างสะพาน

ในช่วงรัชกาลที่ผ่านมาลักษณะของสะพานส่วนใหญ่คงเป็นสะพานปูด้วยไม้สำหรับช้างและประชาชนสัญจรไปมา แต่ในช่วงรัชกาลนี้ได้รับวิทยาการจากต่างประเทศ จึงโปรดเกล้าฯ ให้สร้างสะพานเหล็กแทนสะพานไม้ โดยบอกบุญไปยังพระบรมวงศานุวงศ์ ข้าราชการชั้นผู้ใหญ่ และคหบดี ผู้มีศรัทธาออกค่าใช้จ่าย เช่น สะพานเหล็กบน (สะพานดำรงสถิตย์) พระเจ้าบรมวงศ์เธอกรมหมื่นวิศุมนานนิกัธ พระราชโอรสองค์ใหญ่ของรัชกาลที่ ๕ ทรงออกค่าใช้จ่าย และสะพานเหล็กล่าง สมเด็จพระเจ้าพระยาบรมมหาศรีสุริยวงศ์เป็นผู้ออกค่าใช้จ่าย สะพานทั้งสองแห่งนี้ข้ามคลองคูเมืองเดิม (คลองหลอด) นอกจากนั้นยังมีสะพานเหล็กรูปโค้ง เช่น สะพานรรัตนสถานข้ามคลองบางลำภู สะพานทกวิลันดาข้ามคลองคูเมืองเดิมสะพานสุประดิษฐ์ สะพานนพวงศ์ข้ามคลองผดุงกรุงเกษม เป็นต้น



สะพานทกวิลันดาข้ามคลองคูเมืองเดิม
ที่สร้างขึ้นใหม่ตามแบบเดิม

๔. การสร้างวัด

ระหว่างที่มีการขุดคลองผดุงกรุงเกษมขึ้นใน พ.ศ. ๒๓๙๕ สมเด็จพระนางเจ้าโสมนัสวัฒนาวดีพระมเหสีในพระบาทสมเด็จพระจอมเกล้าเจ้าอยู่หัวได้เสด็จทิวงคดลง เพื่อเป็นอนุสรณ์แด่สมเด็จพระนางเจ้าพระองค์นั้น พระบาทสมเด็จพระจอมเกล้าเจ้าอยู่หัวจึงโปรดเกล้าฯ ให้สร้างวัดหนึ่งอุทิศพระราชทาน วัดนี้ตั้งอยู่ริมคลองผดุงกรุงเกษมใกล้ ๆ กับป้อม พระราชทานนามว่า วัดโสมนัสราชวรวิหาร นอกจากนั้นในช่วงระยะต่อมาก็ได้โปรดเกล้าฯ ให้สร้างวัดขึ้นอีกวัดหนึ่งคู่กับวัดโสมนัสฯ พระราชทานนามว่า วัดมกุฏกษัตริยาราม แต่ประชาชนเรียกว่า วัดนามบุญญิตี (เพราะไม่กล้าเอ่ยพระนามพระมหากษัตริย์ในขณะที่ดำรงพระชนม์อยู่) ในการก่อสร้างวัดทั้งสองแห่งนี้เกิดเป็นลักษณะวัดคู่ เช่นเดียวกับวัดเทพธิดา และวัดราชนัดดา ที่สร้างขึ้นในสมัยรัชกาลที่ ๓ ที่ริมกำแพงเมืองใกล้ประตูสำราญราษฎร์ แนวความคิดในการสร้างวัดทั้งสองแห่งนี้คงจะมีพระราชดำริที่จะให้ชุมชนขยายตัวไปตั้งถิ่นฐานขึ้นในพื้นที่ใหม่ แต่แนวทางการกล่าวนั้นคงจะยังไม่สำเร็จดังพระประสงค์ในรัชกาลของพระองค์ เพราะเมื่อศึกษาจากแผนที่กรุงเทพฯ พ.ศ. ๒๔๓๙ พื้นที่บริเวณนั้นยังเป็นทุ่งกว้างมีประชาชนอาศัยอยู่เพียงเบาบางเท่านั้น

นอกจากนั้นด้วยพระราชศรัทธาในพระบวรพุทธศาสนาพระองค์ได้ทรงศึกษาพระปริยัติธรรมอย่างกว้างขวาง จนท้ายที่สุดได้ทรงตั้งธรรมยุติกนิกายขึ้น และได้โปรดเกล้าฯ ให้สร้างวัดราชประดิษฐ์สถิตยมหาสัมากรมขึ้นที่ด้านทิศตะวันออกของพระบรมมหาราชวัง เพื่อเป็นวัดสำหรับพระสงฆ์คณะธรรมยุติกโดยเฉพาะ

จากการที่พระบาทสมเด็จพระจอมเกล้าเจ้าอยู่หัวได้โปรดเกล้าฯ ให้สร้างวังพระราชทานแก่พระราชโอรสพระองค์ใหญ่สองพระองค์ที่ประสูติก่อนเสด็จขึ้นครองราชย์ที่ริมคลองบางลำภูหน้าวัดบวรนิเวศนวิหาร พระราชโอรสทั้งสองพระองค์นั้นจึงได้ดำริที่จะสร้างวัดขึ้นวัดหนึ่งเพื่อเป็นการทำนุบำรุงพระพุทธศาสนา โดยสร้างขึ้นใกล้ ๆ กับที่ตั้งของวังทั้งสอง ต่อมาในภายหลังพระบาทสมเด็จพระจอมเกล้าเจ้าอยู่หัวได้ทรงร่วมในการสร้างวัดนี้จนสำเร็จจึงได้พระราชทานนามว่า วัดตรีศกเทพ



วัดโสมนัสราชวรวิหาร



วัดมหาจุฬาลงกรณราชวิทยาลัย

๕. การสร้างวัง

เป็นธรรมเนียมของพระมหากษัตริย์ในพระบรมมหาราชวังคือ เมื่อพระราชโอรสเจริญพระชันษาพอที่จะออกวังได้ ก็มักจะจัดวังพระราชทาน ให้เป็นที่ประทับ วังของพระราชโอรสในรัชกาลที่ ๕ ส่วนหนึ่งได้รับพระราชทานวังเก่าที่มีมาแต่รัชกาลก่อน อีกส่วนหนึ่งได้ทรงระบุที่ตั้งของวังไว้ให้แต่ยังไม่ทันได้สร้าง วังพระราชทานให้ก็ได้เสด็จสวรรคตเสียก่อน วังต่าง ๆ เหล่านั้นส่วนใหญ่ตั้งอยู่ริมกำแพงเมืองตั้งแต่บริเวณประตูสำราญราษฎร์ไปจรดประตูสะพานหัน และสองฝั่งถนนบำรุงเมืองตอนใกล้ประตูสำราญราษฎร์ตลอดไปจนถึงคลองวัดสุทัศน์ ส่วนพระราชโอรสที่ได้รับพระราชทานวังเก่าส่วนใหญ่ตั้งอยู่ในบริเวณตอนใต้วัดพระเชตุพนฯ ที่เคยเป็นวังสมัยรัชกาลที่ ๓ มาก่อน และวังริมสะพานช้างโรงสีอีกหลายวัง

พระราชวังที่สำคัญที่สร้างขึ้นในรัชกาลนี้ ในเขตกรุงเทพมหานคร ได้แก่ พระราชวังสราญรมย์ ซึ่งตั้งอยู่ด้านทิศตะวันออกของพระบรมมหาราช และพระราชวังปทุมวัน และสร้างวัดปทุมวนารามพระราชทานสมเด็จพระนางเจ้ารำเพยภมราพระมเหสี (ต่อมาในรัชกาลที่ ๕ เสด็จพระนามเป็นสมเด็จพระเทพศิรินทราบรมราชินี) ซึ่งวัดปทุมวนารามนี้ถือว่าเป็นวัดประจำวังเช่นเดียวกับวัดพระศรีรัตนศาสดารามในพระบรมมหาราชวัง

ความสัมพันธ์ขององค์ประกอบของเมืองในช่วงรัชกาลนี้ สามารถแบ่งได้เป็นบริเวณได้ดังต่อไปนี้

๑. บริเวณด้านทิศตะวันออกของพระบรมมหาราชวัง

ดังได้กล่าวแล้วตอนต้นในรัชกาลนี้ได้มีการติดต่อกับชาวต่างประเทศเป็นอันมากโดยเฉพาะอย่างยิ่งชาติตะวันตก ด้วยทรงเล็งเห็นว่าภาษาต่างประเทศจะเป็นสื่อที่จะให้ความเข้าใจอันดีระหว่างกันได้ จึงโปรดเกล้าฯ ให้จ้างหม่อมแอนนา เลียวโนเวนซ์ ชาวตะวันตกมาสอนภาษาอังกฤษแก่พระเจ้าน้องยาเธอและพระเจ้าลูกเธอในพระบรมมหาราชวัง นอกจากนั้นยังโปรดเกล้าฯ จ้างทหารชาวต่างประเทศมาฝึกสอนทหารไทยเกี่ยวกับยุทธวิธีการรบแบบตะวันตก นอกจากนั้นยังมีพ่อค้าฝรั่งและแขกเข้ามาทำการค้าขายอีกด้วยด้วยเป็นจำนวนมาก ด้วยเหตุนี้จึงโปรดเกล้าฯ ให้สร้างตึกแถวสองชั้นขึ้นทางทิศตะวันออกของพระบรมมหาราชวัง เพื่อให้บุคคลดังกล่าวได้อาศัยอยู่ และเช่าห้างร้านเป็นที่ค้าขาย ทำให้พื้นที่ในบริเวณนี้เต็มไปด้วยชาวตะวันตกที่เข้ามารับราชการเกี่ยวข้องกับพระมหากษัตริย์และเป็นพ่อค้าขายอีกด้วย

ต่อมาในช่วงปลายรัชกาลมีการเปลี่ยนแปลงพื้นที่ในบริเวณนี้โดยพระองค์โปรดเกล้าฯ ให้สร้างพระราชวังสราญรมย์ขึ้นที่ด้านทิศตะวันออกของพระบรมมหาราชวัง ด้วยทรงมีพระราชดำริที่จะสละราชสมบัติ เมื่อพระองค์มีพระชนมพรรษาครบ ๖๐ พรรษา และให้สมเด็จพระเจ้าลูกยาเธอเสด็จขึ้นครองราชย์ต่อมา

ส่วนพระองค์จะได้เสด็จไปประทับที่พระราชวังสราญรมย์ในฐานะที่ปรึกษา ในการสร้างวังสราญรมย์ครั้งนี้จึงเกิดความสัมพันธ์ระหว่างพระบรมมหาราชวัง วังสราญรมย์ และวัดราชประดิษฐ์ขึ้นในทำนองเดียวกับเป็นวัดในวังเช่นเดียวกับวัดพระศรีรัตนศาสดารามในพระบรมมหาราชวัง



๒. ด้านทิศเหนือของพระบรมมหาราชวัง

พื้นที่ในบริเวณนี้แต่เดิมเป็นท้องนาที่มีมาตั้งแต่สมัยรัชกาลที่ ๓ ด้วยพระราชประสงค์ให้ปรากฏเล่าลือไปในประเทศต่าง ๆ ว่าเมืองไทยนั้นสมบูรณ์ด้วยข้าวปลาอาหารมีการทำนาจนใกล้กำแพงพระบรมมหาราชวัง ทั้งนี้มีสาเหตุมาจากญวนในสมัยนั้นแสดงอำนาจอยู่ทางชายแดนของไทย และมีทูตญวนเข้ามาเมืองไทยบ่อย ๆ ญวนจะได้เอามาไปพูดว่าเมืองไทยเอาใจใส่ในการสะสมเสบียงอาหารเป็นการเตรียมพร้อมอยู่เสมอ^๑ เมื่อถึงรัชกาลที่ ๔ ได้ทรงสานต่อในแนวความคิดนั้น โดยสร้างอาคารขึ้นเพื่อการพระราชพิธีพืชมงคลและพิธีพืชรุกขศาสตร์ พร้อมทั้งสร้างฉางข้าวไว้ในบริเวณด้วย

แต่อย่างไรก็ตามพื้นที่ท้องนาดังกล่าวนี้ เมื่อพระมหากษัตริย์ในรัชกาลก่อนเสด็จสวรรคตลง ก็ได้มีการถวายพระเพลิง ณ ที่แห่งนี้จนชาวบ้านนำมาเรียกเป็นชื่อตำบลว่า ตำบลทุ่งพระเมรุ เพื่อความเป็นสิริมงคลจึงโปรดเกล้าฯ ให้เรียกบริเวณนี้ว่าท้องสนามหลวง และพื้นที่หน้าพระที่นั่งพุทไธสวรรย์ ซึ่งตั้งอยู่ทางด้านทิศตะวันออกของพระบรมมหาราชวังเรียกว่า ท้องสนามไชย

^๑ส.พลายน้อย, เล่าเรื่องเมืองบางกอก, หน้า ๓๑๑

๓. บริเวณทิศตะวันตกของพระบรมมหาราชวัง

ในช่วงรัชกาลนั้นพื้นที่ในบริเวณทางด้านทิศตะวันตกเฉียงใต้ของพระบรมมหาราชวัง ซึ่งเคยเป็นวังเจ้านายหลายวังและมีบ้านข้าราชการและราษฎรตั้งอยู่หนาแน่น ต่อมาได้เกิดเพลิงไหม้เป็นบริเวณกว้างจึงได้เรียกบริเวณนั้นว่าท่าเตียน และต่อมาได้สร้างศาลต่างประเทศกับตึกหลวงขึ้นที่ตรงเหนือท่าเตียน ใช้เป็นที่กรมท่ากงสุลต่างประเทศและต่อมาใช้เป็นศาลต่างประเทศอีกด้วย ตึกบางหลังได้ใช้เป็นที่สำหรับรับแขกเมืองและเป็นที่อยู่ของฝรั่งที่เข้ามารับราชการ นอกจากนี้ยังได้ย้ายตลาดท้ายสน ซึ่งมีมาตั้งแต่สมัยรัชกาลที่ ๑ ไปรวมกันไว้ในบริเวณริมน้ำจึงเกิดเป็นตลาดซึ่งเรียกว่าตลาดท่าเตียนขึ้นในรัชกาลนี้เอง พื้นที่บริเวณนี้จึงเกิดเป็นชุมชนใหม่ภายหลังไฟไหม้ใหญ่ในครั้งนั้น และกลายเป็นชุมชนค้าขายและที่อยู่อาศัยทั้งของชาวไทยและชาวต่างประเทศ

๔. บริเวณริมประตูสำราญราษฎ์ถึงประตูสะพานหิน

บริเวณนี้เป็นบริเวณที่ได้เริ่มมีการพัฒนาขึ้นแล้วตั้งแต่สมัยรัชกาลที่ ๓ โดยมีวัดสุทัศน์ฯ เป็นศูนย์กลางมีตลาด เสาชิงช้า โบสถ์พรหมณ์ มีชุมชนบ้านดินสอ บ้านช่างหล่อ บ้านตีทองอยู่โดยรอบ นอกจากนี้ยังมีวัดราชันดดา และวัดเทพธิดารามอยู่ริมกำแพงเมือง และยังมีวังเจ้านายพระราชโอรสในรัชกาลที่ ๒ ตั้งอยู่ริมประตูสำราญราษฎ์ เมื่อมาถึงรัชกาลนี้ได้โปรดเกล้าฯ ให้สร้างวังพระราชทานแด่พระเจ้าลูกยาเธอหลายพระองค์เรียงรายไปตั้งแต่ประตูสำราญราษฎ์ ไปจนถึงประตูสำเพ็ง ตลอดจนสองฝั่งถนนบำรุงเมืองตั้งแต่วัดสุทัศน์ฯ ไปจนถึงประตูเมือง การที่โปรดเกล้าฯ ให้สร้างวังดังกล่าวนี้ยังชี้ให้เห็นถึงความสำคัญของบริเวณนี้มากขึ้น นอกจากนี้ยังเห็นได้ว่าพื้นที่ของเมืองได้ขยายตัวมาจนถึงกำแพงเมืองแล้วกลายเป็นชุมชนหนาแน่นที่ไม่สามารถขยายตัวออกไปอีกได้นอกจากไปสร้างพื้นที่ใหม่นอกเขตกำแพงเมืองต่อไป

ส่วนบริเวณตอนเหนือของประตูสำราญราษฎ์ ซึ่งพระบาทสมเด็จพระนั่งเกล้าเจ้าอยู่หัวได้โปรดเกล้าฯ ให้สร้างพระเจดีย์ภูเขาทองขึ้นเพื่อเป็นสัญลักษณ์ของกรุงเทพมหานครแต่การก่อสร้างมิได้สำเร็จลงเพราะเหตุขัดข้องทางโครงสร้างของอาคาร ครั้นถึงรัชกาลนี้พระบาทสมเด็จพระจอมเกล้าเจ้าอยู่หัวจึงได้โปรดเกล้าฯ ให้ปรับปรุงใหม่โดยสร้างพระเจดีย์เล็ก ๆ ๑ องค์หนึ่งชั้นบนยอดสูงสุดของสิ่งก่อสร้างที่ยังเหลืออยู่ พร้อมทั้งสร้างบันไดจากระดับฐานเวียนขึ้นจนถึงยอด การก่อสร้างครั้งนี้สำเร็จลงใน พ.ศ. ๒๔๐๖ จึงนับว่าพระเจดีย์บนยอดภูเขาทองได้กลายเป็นสัญลักษณ์ของกรุงเทพฯ และเสริมความสำคัญให้กับพื้นที่บริเวณนี้ยิ่งขึ้น

๕. บริเวณตอนใต้กรุงรัตนโกสินทร์นอกกำแพงเมือง

แต่เดิมบริเวณนี้เป็นที่ตั้งของชุมชนชาวจีนเป็นส่วนใหญ่ ซึ่งมีวัดพุทธมงคลา (วัดสำเพ็ง) วัดเกาะแก้วสังการาม (วัดสัมพันธวงศ์) กลุ่มหนึ่ง อีกกลุ่มหนึ่งคือ วัดบพิตรพิมุขและวัดจักรวรรดิราชาวาส ต่อมาในสมัยรัชกาลที่ ๓ ต่อเนื่องมาถึงรัชกาลที่ ๔ ได้มีมิชชันนารีชาวอเมริกันได้เข้ามาเผยแพร่ศาสนาในกายโปรแตสแตนต์ที่ใน พ.ศ. ๒๓๗๑ โดยมีวัดอุปสงคฺจะมาสอนศาสนาให้กับพวกจีนที่มาอยู่ในเมืองไทย เพราะเคยสอนที่เมืองจีนแล้วได้ผลดีมาแล้วด้วยเหตุนี้จึงเลือกเอาบริเวณวัดเกาะฯ เป็นสำนักงาน และยังได้นำนายแพทย์ชาวเยอรมันนี้เข้ามาด้วยเพื่อร่วมกันเผยแพร่ศาสนาในรูปแบบของการบำบัดรักษาให้กับชาวไทยและชาวจีน ต่อมาก็ได้มีชาวตะวันตกเข้ามาตั้งถิ่นฐานอยู่ในบริเวณนี้อีกหลายคน และภายหลังได้เกิดการทะเลาะวิวาทกันกับพระสงฆ์และชาวบ้านในบริเวณนั้นท้ายที่สุดจึงต้องย้ายไปอยู่แถวบริเวณหน้าวัดประยูรวงศาวาส ซึ่งบริเวณนี้เป็นบ้านที่สมเด็จพระประยูรวงศฺสร้างขึ้นให้ฝรั่งเช่าอยู่

จะเห็นได้ว่าพื้นที่บริเวณนี้ซึ่งแต่เดิมเคยเป็นที่อยู่อาศัยของชุมชนชาวจีน และต่อมาได้มีชาวตะวันตกและแขกเข้ามาอาศัยอยู่กลายเป็นชุมชนชาวต่างชาติต่างภาษาอยู่ร่วมกันเป็นกลุ่มใหญ่ จนกลายเป็นจุดอันตรายของกรุงเทพฯ ในระยะหนึ่ง พระมหากษัตริย์หลายรัชกาลได้ทรงเห็นความสำคัญในเรื่องนี้ จึงได้โปรดเกล้าฯ ให้สร้างวังเจ้านายที่มีพระอิสริยยศสูง และมีพระราชอำนาจมากพอสมควรที่ปากประตูเมืองด้านนี้ เพื่อควบคุมความเป็นไปของชาวต่างประเทศต่างภาษาดังกล่าว

สรุปสาระสำคัญขององค์ประกอบเมืองในช่วงรัชกาลที่ ๔

- ๑) มีการขยายขอบเขตของกรุงรัตนโกสินทร์ออกไปทางด้านทิศตะวันออก โดยการขุดคลองผดุงกรุงเกษม และสร้างป้อมตามแนวคลองดังกล่าว ตลอดตามยาวของคลองไปจนถึงธนบุรี
- ๒) มีการพัฒนาบ้านเมืองในด้านสาธารณูปโภคไปในแนวทางของตะวันตกทั้งที่ได้รับการร้องขอจากชาวต่างประเทศและทั้งส่วนที่ทรงมีพระราชดำริขึ้นเองด้วย ก่อให้เกิดความสัมพันธ์กันเป็นลูกโซ่ต่อเนื่องกันมาจนกลายเป็นลักษณะเฉพาะ ได้แก่ ถนนคูชานกับคลอง
- ๓) เริ่มมีการสร้างห้องแถวริมถนนที่ตึกชั้นใหม่ จนกลายเป็นสัญลักษณ์ของกรุงเทพมหานครสืบเนื่องมาจนถึงปัจจุบัน
- ๔) ชุมชนได้ขยายตัวมาทางด้านทิศตะวันตกออกจนเต็มพื้นที่จนถึงกำแพงเมืองตั้งแต่ทิศเหนือจดทิศใต้
- ๕) อาณาเขตของเมืองได้เริ่มขยายกว้างออกไปกว่าเขตกำแพงเมืองโดยมีถนนเป็นตัวเชื่อมประสานระหว่างในและนอกกำแพงเมือง ถนนที่สำคัญ ได้แก่ ถนนเจริญกรุง

แสดง ความสัมพันธ์ระหว่างองค์ประกอบเมืองประเภทต่าง ๆ
 แผนผังแสดงองค์ประกอบกรุงรัตนโกสินทร์
 สมัยรัชกาลที่ ๔ (พ.ศ. ๒๓๙๔-๒๔๑๑)
 แผนที่ ๕.๔

-  แม่น้ำลำคลอง
-  คลองขนาดเล็ก
-  สะพาน
-  ท่าเรือ
-  ทางเดิน
-  ถนน
-  ทางรถไฟ
-  สถานีรถไฟ
-  ป้อม
-  ประตูเมือง
-  กำแพง
-  พระราชวังและวัง
-  วัด
-  โบสถ์
-  สุเหร่า
-  ศาลเจ้า
-  สถานที่ราชการ
-  แหล่งชุมชนทั่วไป
-  แหล่งชุมชนหนาแน่น
-  ตลาด
-  ตึกแถว
-  บ้านสำคัญ
-  ที่ว่าง



สมัยรัชกาลที่ ๕

ในช่วงรัชกาลนี้อิทธิพลการค้าอาณานิคมของประเทศมหาอำนาจฝ่ายตะวันตกอันได้แก่ อังกฤษและฝรั่งเศส ซึ่งต่อเนื่องมาจากสมัยพระบาทสมเด็จพระจุลจอมเกล้าเจ้าอยู่หัวนั้นยังมีอยู่ และยิ่งทวีความรุนแรงยิ่งขึ้น โดยเฉพาะอย่างยิ่งเมื่อประเทศมหาอำนาจเหล่านั้นได้ครอบครองประเทศเพื่อนบ้าน ซึ่งได้แก่ พม่า มลายู และอินโดจีนไปแล้ว ก็ยิ่งพยายามขยายอำนาจแผ่มาถึงประเทศไทยต่อไป ด้วย ด้วยเหตุนี้ผู้ปกครองประเทศในช่วงนั้นจึงหาวิถีทางที่จะเอาตัวรอด โดยพยายามหลีกเลี่ยงความขัดแย้งกับประเทศดังกล่าว และริบพัฒนาประเทศให้ รัดกุม พร้อมทั้งเรียนรู้ความเป็นไปของประเทศเพื่อนบ้านที่ถูกปกครองโดย มหาอำนาจเหล่านั้น เพื่อการแก้ปัญหาคต่อไป



จากการที่พระบาทสมเด็จพระจุลจอมเกล้าเจ้าอยู่หัวได้เสด็จขึ้นเสวยราชสมบัติเมื่อมีพระชนมพรรษาได้เพียง ๑๕ พรรษา จึงจำเป็นต้องมีผู้สำเร็จราชการแผ่นดินเป็นผู้บริหารบ้านเมือง ในช่วงเวลาแห่งการเตรียมพระองค์ที่จะเป็นพระมหากษัตริย์อย่างสมบูรณ์ในอนาคต ผู้สำเร็จราชการแผ่นดินจึงได้จัดให้พระบาทสมเด็จพระจุลจอมเกล้าเจ้าอยู่หัวเสด็จประพาสต่างประเทศถึง ๒ ครั้ง เพื่อทอดพระเนตรแบบแผนการปกครอง ขนบธรรมเนียมประเพณี และความ เป็นไปของประเทศใกล้เคียงที่ถูกปกครองโดยประเทศตะวันตกเหล่านั้น โดยใน

พ.ศ. ๒๔๑๓ ได้เสด็จประพาสสิงคโปร์และชวาเป็นเวลา ๔๗ วัน ต่อมาใน พ.ศ. ๒๔๑๕ เสด็จประพาสอินเดียและพม่าอีก ๓ เดือน การเสด็จประพาสทั้ง ๒ ครั้งนี้พระบาทสมเด็จพระจุลจอมเกล้าเจ้าอยู่หัวได้ทอดพระเนตรเห็นความเจริญของประเทศต่าง ๆ จึงได้ทรงนำแนวความคิดและแบบอย่างที่เหมาะสมมาปรับปรุงประเทศให้เจริญก้าวหน้าในเวลาต่อมา เรียกได้ว่าเป็นการปฏิรูปบ้านเมืองในด้าน การปกครอง สังคม เศรษฐกิจ การทหาร และอื่น ๆ อีกหลายด้าน

ต่อมาหลังจากที่พระบาทสมเด็จพระจุลจอมเกล้าเจ้าอยู่หัวได้ทรงประกอบพระราชพิธีบรมราชาภิเษกเรียบร้อยแล้ว พระองค์ก็ได้ทรงพัฒนาประเทศ ทั้งในด้านเศรษฐกิจ สังคม วัฒนธรรม เป็นอันมาก โดยเฉพาะอย่างยิ่งเมื่อได้เสด็จประพาสประเทศต่าง ๆ ในทวีปยุโรปถึง ๒ ครั้ง ครั้งแรกใน พ.ศ. ๒๔๔๐ และครั้งหลังใน พ.ศ. ๒๔๕๐ ด้วยแล้วพระองค์ได้ทรงนำแนวทางมาพัฒนาประเทศ อีกครั้งหนึ่ง ซึ่งส่งผลดีมาจนถึงปัจจุบัน

การเร่งรีบพัฒนาบ้านเมืองในระยะดังกล่าวข้างต้นตลอดช่วงระยะ ๔๒ ปี แห่งการครองราชย์ของพระบาทสมเด็จพระจุลจอมเกล้าเจ้าอยู่หัวเป็นผลให้เกิดการเปลี่ยนแปลงรูปแบบและองค์ประกอบของเมือง ทั้งทางกายภาพและสภาพแวดล้อมซึ่งล้วนเป็นจุดเริ่มของการวางแผนเพื่อพัฒนาประเทศทั้งสิ้น การพัฒนาดังกล่าวนี้มีได้จำกัดขอบเขตอยู่แต่เฉพาะในเมืองหลวง แต่ยังได้ขยายขอบเขตไปยังหัวเมืองต่าง ๆ ทั่วประเทศ มีการเชื่อมประสานกันเป็นข่ายโยงใยที่เห็นได้ชัด ส่วนภายในเมืองก็มีการเชื่อมโยงระหว่างศูนย์กลางการปกครองกับแหล่งชุมชน ซึ่งจับตัวกันเป็นกลุ่ม ๆ กำลังขยายตัวอย่างรวดเร็ว ทำให้กรุงรัตนโกสินทร์กลายเป็นพระมหานครที่สมบูรณ์แบบ การเปลี่ยนแปลงดังกล่าวนี้ประกอบด้วย

๑. การปฏิรูปการปกครอง

ในช่วงแรกของรัชกาลก่อนที่กรมพระราชวังบวรวิชัยชาญจะเสด็จทิวงคต ใน พ.ศ. ๒๔๒๘ การปฏิรูปการปกครองเป็นไปอย่างค่อนข้างลำบากเพราะเหตุผลทางการเมืองบางประการ สิ่งที่ทรงแก้ไขได้ในขณะนั้น คือการหารายได้เข้าประเทศโดยแก้ไขการเก็บภาษีอากรและรายได้อื่น ๆ ให้มีประสิทธิภาพ มีการตั้งศูนย์กลางทำงานอยู่ที่หอรัษฎากรพิพัฒน์ ซึ่งตั้งอยู่ที่พระราชฐานชั้นนอกในบริเวณพระบรมมหาราชวัง หลังจากนั้นเมื่อเหตุการณ์ทางการเมืองดีขึ้นจึงได้ปรับปรุงรูปแบบการปกครองแบบจตุสดมภ์ ซึ่งมีมาตั้งแต่สมัยอยุธยา โดยให้แบ่งแยกความรับผิดชอบของการบริหารหน้าที่ต่าง ๆ ให้ชัดเจนขึ้น เพิ่มกรมต่าง ๆ ขึ้นรับผิดชอบแยกจากกัน ต่อมาได้ยกกรมขึ้นเป็นกระทรวงพร้อมทั้งส่งข้าราชการและนักเรียนไปเรียนต่างประเทศ เช่น ประเทศสิงคโปร์ เป็นต้น เพื่อกลับมารับราชการในกระทรวงที่ตั้งขึ้นใหม่ การปฏิรูปการปกครองที่ผิดแผกไปจากเดิมนั้นเป็นผลให้เกิดสถานที่ทำงานเป็นกระทรวงทบวง กรม แยกจากวังและบ้านเสนาบดี ดังที่เคยปฏิบัติสืบเนื่องกันมา และมีผู้รับผิดชอบในหน้าที่การงานมากขึ้น ซึ่งเป็นผลดีต่อการปกครอง

๒. การพัฒนาระบบการคมนาคม

การสร้างถนน

เพื่อการพัฒนาประเทศให้ได้ผลดี พระบาทสมเด็จพระจุลจอมเกล้าเจ้าอยู่หัวจึงทรงดำเนินนโยบายในการพัฒนาบ้านเมืองตามรอยพระยุคลบาทของพระบาทสมเด็จพระจอมเกล้าเจ้าอยู่หัว โดยโปรดเกล้าฯ ให้สร้างถนนเพิ่มขึ้นอีกหลายสาย อีกทั้งปรับปรุงถนนเดิมให้ดียิ่งขึ้น เช่นการปรับปรุงถนนบำรุงเมือง เพ็ญนคร ที่ยังคับแคบให้กว้างขวางขึ้น อีกทั้งสร้างตึกแถวชั้นสองฟากถนน ตามรูปแบบที่ได้ทอดพระเนตรมาจากสิงคโปร์ นอกจากนี้ยังมีการสร้างถนนบริเวณตอนใต้ของกรุงรัตนโกสินทร์ โดยเสนาบดีและขุนนางร่วมกันบริจาคเงินสร้าง ได้แก่ ถนนสุริวงส์ ถนนเดโช ถนนสี่พระยา เป็นต้น อีกทั้งยังมีเจ้านายทรงบริจาคเงินสมทบสร้างถนนบางสาย เช่น ถนนอุณากรรณ เป็นต้น




การขุดคลอง

พระบาทสมเด็จพระจุลจอมเกล้าเจ้าอยู่หัวทรงมีพระราชดำริเกี่ยวกับการขุดคลองว่า “ในปีหนึ่งควรจะมีการขุดคลองใหม่ขึ้นสายหนึ่งจะทำให้บ้านเมืองเจริญ...”^๑ จึงโปรดเกล้าฯ ให้ขุดคลองขึ้นคลองหนึ่ง เรียกว่า คลองสวัสดิ์เปรมประชากร ในพ.ศ. ๒๔๑๓ เริ่มตั้งแต่คลองโค ออกลำน้ำเกาะเกิด ผ่านดอนเมือง มาถึงกรุงเทพฯ บรรจบกับคลองผดุงกรุงเกษมหน้าวัดโสมนัสวิหาร เป็นระยะทางยาว ๑,๒๗๑ เส้น ๓ วา^๑ ทำให้มีประชาชนจำนวนมากได้ไปตั้งบ้านเรือนขึ้นหนาแน่น และได้ประโยชน์ในด้านคมนาคมทางน้ำและขยายพื้นที่เกษตรกรรมไปพร้อม ๆ กัน การขุดคลองนี้เป็นการเปิดพื้นที่ใหม่ทางด้านทิศเหนือของกรุงเทพฯ สัมพันธ์กับคลองผดุงกรุงเกษมที่พระบาทสมเด็จพระจอมเกล้าเจ้าอยู่หัวได้โปรดเกล้าฯ ให้สร้างไว้ นอกจากคลองสวัสดิ์เปรมประชากรแล้ว ยังมีการขุดคลองเพื่อการเกษตรอื่น ๆ แต่อยู่นอกขอบเขตของกรุงรัตนโกสินทร์ ได้แก่ คลองรังสิต เป็นต้น

^๑ ประวัติศาสตร์กรุงรัตนโกสินทร์, เล่ม ๒ รัชกาลที่ ๔ - พ.ศ. ๒๔๗๕, หน้า ๓๓๒

การสร้างสะพาน

เมื่อการสร้างถนนเพื่อขยายการคมนาคมทางบก ได้ตัดผ่านส่วนที่เป็นคลองซึ่งเป็นโครงข่ายของการคมนาคมทางน้ำที่มีอยู่เดิม จึงจำเป็นต้องสร้างสะพานเพื่อเชื่อมถนนทั้งสองฝั่งคลองเข้าหากัน สะพานข้ามคลองต่าง ๆ นั้นมีทั้งสะพานไม้ สะพานเหล็ก และสะพานที่ออกแบบที่พระบาทสมเด็จพระจุลจอมเกล้าเจ้าอยู่หัวได้เคยทอดพระเนตรจากประเทศชาวสะพานเหล่านี้มีความคงทนถาวรกว่าสะพานคนเดินข้ามที่มีมาแต่เดิม นอกจากการสร้างสะพานใหม่แล้วยังมีการขยายสะพานเดิมให้กว้างขวางยิ่งขึ้นหรือบางครั้งก็สร้างขึ้นใหม่ทดแทนสะพานเดิมที่ชำรุด นอกจากนั้นทุก ๆ วันเฉลิมพระชนมพรรษาขององค์พระบาทสมเด็จพระเจ้าอยู่หัวของแต่ละปียังมีการสร้างสะพานขึ้นใหม่ทุกปี สะพานดังกล่าวนี้มีชื่อนำหน้าว่า “เฉลิม” และลงท้ายด้วยตัวเลขตามปีพระชนมพรรษาด้วย เช่น สะพานเฉลิมศรี ๔๒ สะพานเฉลิมยศ ๔๕ สะพานเฉลิมเวียง ๔๖ เป็นต้น นอกจากสะพานที่พระมหากษัตริย์โปรดเกล้าฯ ให้สร้างแล้วยังมีสะพานอีกหลายแห่งที่พระราชวงศ์ ขุนนาง เสนาบดี พ่อค้า และประชาชน ร่วมกันสร้างส่วน วัสดุที่สร้างสะพานในรัชกาลนี้จะเป็นวัสดุที่คงทนถาวรต่อการใช้สอย มีรูปแบบตามคุณค่าของศิลปะตะวันตก และได้มาตรฐานการก่อสร้างอย่างสมบูรณ์



การรถไฟ

พระบาทสมเด็จพระจุลจอมเกล้าเจ้าอยู่หัวได้ทรงเล็งเห็นความสำคัญของการติดต่อระหว่างกรุงเทพฯ กับหัวเมืองอื่น ๆ ทั่วประเทศที่มีความสำคัญอย่างสูง จึงได้ทรงมีพระราชดำริ ที่จะสร้างทางรถไฟเชื่อมหัวเมืองต่าง ๆ เข้าด้วยกันโดยสร้างทางรถไฟสายกรุงเทพฯ-เชียงใหม่-เชียงใหม่-เชียงใหม่ และกรุงเทพฯ-นครราชสีมา ขึ้นนับเป็นการขยายขอบเขตของการคมนาคมระหว่างเมืองสำคัญ ๆ ในประเทศให้สะดวกยิ่งขึ้น โดยมีศูนย์กลางอยู่ที่กรุงเทพมหานคร เส้นทางรถไฟในพระนครได้อาศัยพื้นที่ส่วนหนึ่งริมคลองเปรมประชากร และอีกส่วนหนึ่งริมคลองผดุงกรุงเกษมด้านทิศตะวันออกนอกเขตคูเมืองเป็นเส้นทางที่สำคัญแต่ยังไม่ได้สร้างสถานีเพื่อการขึ้นลงแต่ประการใด

ส่วนทางรถไฟเพื่อติดต่อกับเมืองทางด้านทิศตะวันออกนั้น ก็ได้ให้สัมปทานกับบริษัทเดนมาร์กสร้างทางรถไฟสายกรุงเทพฯ-สมุทรปราการขึ้น เพื่อใช้เป็นเส้นทางทั้งการค้าและทางยุทธศาสตร์ที่ไทยอาจส่งทหารไปป้องกันประเทศทางด้านทิศตะวันออกได้อย่างรวดเร็ว^๑ เส้นทางรถไฟสายนี้ได้อาศัยพื้นที่ริมคลองถนนตรงที่พระบาทสมเด็จพระจุลจอมเกล้าเจ้าอยู่หัวได้สร้างขึ้นไว้ มีจุดเริ่มต้นที่ริมคลองผดุงกรุงเกษมใกล้เคียงกับเส้นทางรถไฟสายเหนือและอีสาน จึงน่าจะสันนิษฐานว่าพระบาทสมเด็จพระจุลจอมเกล้าเจ้าอยู่หัวคงจะได้ทรงวางแนวความคิดไว้ว่าจุดนี้จะเป็นจุดศูนย์กลางใหญ่ของการคมนาคมทางรถไฟของกรุงเทพมหานคร



การขนส่ง แบ่งออกได้เป็น ๓ ประเภท คือ

๑. รถราง เพื่อให้การคมนาคมของประชาชนในเมืองมีมากกว่าการเดินทางและรถลากแบบจีน จึงได้มีการให้สัมปทานแก่ชาวเดนมาร์กตั้งบริษัทรถราง โดยใช้รถเทียมม้า ๘ ตัว ขึ้นในกรุงเทพฯ วางรางตั้งแต่หน้าศาลหลักเมือง อ้อมค้อมไปตามถนนเจริญกรุง ลินสุดที่อุ้งบางกอกตึก และต่อมาได้ขยายเส้นทางไปจนถึงถนนตก ต่อมาเมื่อมีการใช้ไฟฟ้าขึ้นแล้วในกรุงเทพฯ จึงได้เปลี่ยนการเทียมม้าด้วยม้า ๘ ตัว เป็นไฟฟ้าแทนนั้นเป็นการสร้างขนส่งมวลชนขึ้นเป็นครั้งแรก

๒. รถยนต์โดยสาร ต่อมาใน พ.ศ. ๒๔๕๐ พระยาภักดีนครเศรษฐ์ (นายเลิต เศรษฐบุตร) ได้นำระบบรถโดยสารเข้ามาใช้โดยเทียมด้วยม้า เช่นเดียวกับรถรางมีเส้นทางจากยศเสถึงประตูน้ำ และต่อมาก็ได้ใช้เครื่องยนต์แทนการเทียมด้วยม้าแบบเดิม และได้ขยายกิจการแพร่หลายมาตลอดจนถึงรัชกาลปัจจุบัน

๓. รถยนต์ส่วนตัว ได้เข้ามาใช้ในประเทศไทยภายหลังที่พระบาทสมเด็จพระจุลจอมเกล้าเจ้าอยู่หัวเสด็จประพาสยุโรปแล้ว และหลังจากที่ได้มีการพัฒนาถนนหนทางเป็นที่เรียบร้อยเพียงพอที่รถยนต์จะวิ่งได้ กรมหลวงราชบุรีดิเรกฤทธิ์จึงได้นำรถยนต์เปอร์เซียดีเสดเมเรือเข้ามาถวายพระบาทสมเด็จพระจุลจอมเกล้าเจ้าอยู่หัวใน พ.ศ. ๒๔๔๗ และต่อมาก็ได้เป็นที่นิยมในหมู่พระบรมวงศานุวงศ์ ขุนนาง และข้าราชการตลอดจนพ่อค้าประชาชนตราบเท่าทุกวันนี้

การไฟฟ้า

เมื่อ พ.ศ. ๒๔๒๗ จอมพลเจ้าพระยาสุรศักดิ์มนตรี (เจิม แสงชูโต) ได้นำไฟฟ้ามาใช้ขึ้นเป็นครั้งแรก โดยนำแบบมาจากฝรั่งเศสมีการตั้งเครื่องกำเนิดไฟฟ้าในพระบรมมหาราชวัง เพื่อใช้ในกิจการของหลวง และยังได้ขยายไปยังสถานที่อื่น ๆ ด้วย ต่อมาบริษัทนี้ได้ล้มเลิกไป จึงได้มีการให้สัมปทานบริษัทเดนมาร์ก ตั้งบริษัทไฟฟ้าสยามเพื่อผลิตไฟฟ้าออกจำหน่ายมีที่ทำการอยู่ที่ตรงข้ามวัดราชฎ์บูรณะ (วัดเสียบ) ซึ่งที่ทำการนั้นยังปรากฏอยู่จนทุกวันนี้

การสื่อสาร

นอกเหนือจากการคมนาคมทางบกและทางน้ำแล้ว พระบาทสมเด็จพระจุลจอมเกล้าเจ้าอยู่หัวได้ทรงเล็งเห็นความสำคัญของการสื่อสารที่จะเป็นไปอย่างรวดเร็ว จึงได้โปรดเกล้าฯ ให้มีการไปรษณีย์ โทรเลข โทรศัพท์ และวิทยุโทรเลขขึ้นเพื่อการติดต่อสื่อสารถึงกันอย่างรวดเร็วทั้งในกรุงเทพมหานครและหัวเมืองต่าง ๆ ผลลัพธ์ที่ได้ทำให้การปกครอง การพาณิชย์ การอุตสาหกรรม การเกษตร การศึกษา และอื่น ๆ ของท้องถิ่นต่าง ๆ ได้รับความสะดวกกว่าแต่ก่อน นำความเจริญก้าวหน้ามาสู่บ้านเมืองเป็นอันมาก

๑ ประวัติศาสตร์กรุงรัตนโกสินทร์, รัชกาลที่ ๔ - พ.ศ. ๒๔๗๕, หน้า ๓๓๑

การสร้างวัด

เนื่องจากการเปลี่ยนแปลงของสภาพการปกครอง เศรษฐกิจ สังคม และวัฒนธรรมของชาติในช่วงรัชกาลนี้เป็นไปอย่างรวดเร็ว แต่การส่งเสริมทางด้าน การพระศาสนาก็ยังเป็นไปตามคตินิยมเดิม จึงได้มีการสร้างวัดประจำรัชกาลขึ้น ได้แก่ วัดราชบพิธสถิตยัมมหาสิมาราม วัดนี้สร้างขึ้น ณ ที่ซึ่งเคยเป็นวังของ กรมหลวงบดินทร์ไพศาลโสภณในสมัยรัชกาลที่ ๓ ที่มุมคลองคูเมืองเดิมด้าน ทิศเหนือกับคลองหลอด (คลองวัดราชบพิธ) เหตุที่สร้างวัดประจำรัชกาลที่ ตรงนี้ก็เนื่องด้วยความเจริญของเมืองยังอยู่ในเขตกำแพงเมืองเป็นส่วนใหญ่

นอกจากสร้างวัดประจำรัชกาลแล้ว พระบาทสมเด็จพระจุลเกล้าเจ้าอยู่หัว โปรดเกล้าฯ ให้สร้างวัดเทพศิรินทราวาสอุทิศถวายพระราชชนนีที่ริมคลอง ผดุงกรุงเกษมบนพื้นที่ใหม่ที่เกิดจากการขุดคลองนี้ในสมัยพระบาทสมเด็จพระ- จอมเกล้าเจ้าอยู่หัว

ส่วนราษฎรก็ได้สร้างวัดขึ้นหลายวัดเช่น วัดชานีหัตถการ วัดสระบัว วัดพญาียง เป็นต้น ในบริเวณใกล้เคียงกับวัดเทพศิรินทราวาส ลักษณะที่น่า สนใจของการสร้างวัดใหม่ในช่วงรัชกาลนี้ คือการสร้างวัดโดยยึดเส้นทางเป็น หลักแทนเส้นทางน้ำ เช่นวัดเทพศิรินทราวาสหันหน้าไปสู่ถนนผดุงกรุงเกษม วัดสระบัวและวัดชานีหัตถการหันหน้าไปสู่ถนนที่ต่อจากถนนบำรุงเมืองไปยัง พระราชวังปทุมวันที่สร้างขึ้นในสมัยรัชกาลที่ ๔ (ปัจจุบันคือถนนพระราม ๑)



การส่งเสริมการศึกษา

ในอดีตกาลวัดเป็นศูนย์กลางการศึกษาของประชาชน แต่ในช่วงรัชกาลนี้ พระบาทสมเด็จพระจุลจอมเกล้าเจ้าอยู่หัวได้ทรงตระหนักถึงความสำคัญของการศึกษาเป็นอย่างยิ่ง จึงได้จัดการเรื่องการศึกษา ให้มีระบบที่ชัดเจนขึ้นโดยสร้างโรงเรียนในพระบรมมหาราชวัง (โรงเรียนพระตำหนักสวนกุหลาบ) และต่อมาก็ได้ย้ายไปยังสถานที่ต่าง ๆ หลายแห่ง ในท้ายที่สุดได้สร้างขึ้นใหม่เป็นที่ถาวร ได้แก่ โรงเรียนสวนกุหลาบในปัจจุบัน นอกจากนั้นยังมีโรงเรียนอื่น ๆ ขึ้นอีกหลายแห่งเป็นโรงเรียนสตรี ได้แก่ โรงเรียนสอนภาษาอังกฤษที่สุนันทาลัย ต่อมาได้เปลี่ยนเป็นโรงเรียนราชินี และยังมีโรงเรียนสำหรับพระสงฆ์สร้างขึ้นสองแห่ง ได้แก่ มหาจุฬาลงกรณ์ราชวิทยาลัย ที่วัดมหาธาตุใน พ.ศ. ๒๔๓๒ เพื่อเป็นสถานที่ศึกษาของพระสงฆ์ฝ่ายมหานิกาย และมหามกุฏราชวิทยาลัยที่วัดบวรนิเวศน์วิหารใน พ.ศ. ๒๔๓๖ เพื่อเป็นสถานศึกษาของพระสงฆ์ฝ่ายธรรมยุติกนิกาย จะเห็นได้ว่าการส่งเสริมการศึกษาในรัชกาลนี้ได้ส่งเสริมทั้งนักเรียนชาย นักเรียนหญิง ตลอดจนพระสงฆ์ทั้งสองนิกายด้วยการส่งเสริมการศึกษาดังกล่าวนี้เป็นรากฐานของการศึกษามาจนถึงปัจจุบัน

การพัฒนาบ้านเมืองดังที่กล่าวมาแล้วข้างต้นเป็นผลให้เกิดการเปลี่ยนแปลงทางกายภาพของกรุงรัตนโกสินทร์เป็นอย่างมาก การเปลี่ยนแปลงดังกล่าวนี้เป็นไปในช่วงระยะอันยาวนานถึง ๔๒ ปี ของการครองราชย์ของพระบาทสมเด็จพระจุลจอมเกล้าเจ้าอยู่หัวด้วยเหตุที่พระบาทสมเด็จพระจุลจอมเกล้าเจ้าอยู่หัวได้เสด็จประพาสต่างประเทศถึง ๒ ช่วง ช่วงแรกเป็นการเสด็จประพาสประเทศเพื่อนบ้านใกล้เคียง และในช่วงหลังได้เสด็จไปถึงประเทศต่าง ๆ ในทวีปยุโรป แต่แต่ละครั้งที่ได้เสด็จประพาสก็ได้ทอดพระเนตรความเจริญก้าวหน้าของประเทศต่าง ๆ เป็นอันมาก ทำให้พระองค์ได้ทรงนำความคิดที่จะนำมาพัฒนาประเทศในด้านต่าง ๆ ด้วยเหตุนี้จึงสามารถแบ่งช่วงการเปลี่ยนแปลงของกรุงรัตนโกสินทร์ได้เป็น ๒ ช่วง คือช่วงแรกเริ่มต้นเมื่อเสด็จขึ้นครองราชย์ พ.ศ. ๒๔๑๑ ประมาณ พ.ศ. ๒๔๓๙ และช่วงที่สองตั้งแต่เสด็จประพาสประเทศต่าง ๆ ในทวีปยุโรป พ.ศ. ๒๔๔๐-จนถึงสิ้นรัชกาล พ.ศ. ๒๔๕๓

ช่วงแรกตั้งแต่ พ.ศ. ๒๔๑๑ - พ.ศ. ๒๔๓๙

ในช่วงนี้การพัฒนากรุงรัตนโกสินทร์ส่วนใหญ่ยังคงอยู่ในเขตกำแพงเมืองตามแนวพระราชดำริที่พระบาทสมเด็จพระจอมเกล้าเจ้าอยู่หัวทรงริเริ่มไว้ แต่การพัฒนาดังกล่าวนี้ได้มีการปรับปรุงและเปลี่ยนแปลงเป็นอย่างมาก เริ่มต้นจากการที่เสด็จประพาสสิงคโปร์ อินเดียและชวา เป็นผลให้มีอิทธิพลของการพัฒนากรุงรัตนโกสินทร์ในบริเวณต่าง ๆ ดังต่อไปนี้

๑. บริเวณทิศตะวันออกของพระบรมมหาราชวัง

พระบาทสมเด็จพระจุลจอมเกล้าเจ้าอยู่หัวได้โปรดเกล้าฯ ให้ตั้งกรมทหารมหาดเล็กชั้น ซึ่งต่อมาได้ขยายตัวเป็นกรมยุทธนาธิการมีที่ทำการอยู่ในบริเวณฝ่ายหน้าของพระบรมมหาราชวัง และต่อมาได้ปรับปรุงระเบียบแบบแผนจากจตุสดมภ์และสมุหกลาโหม สมุหนายก มาเป็นกระทรวง เช่นกระทรวงพระคลังมหาสมบัติ กระทรวงการต่างประเทศ กระทรวงมหาดไทย กระทรวงเกษตราธิการ เป็นต้น กระทรวงต่าง ๆ เหล่านี้มีที่ทำการอยู่ในพระบรมมหาราชวังฝ่ายหน้า ต่อมากรมทหารมหาดเล็กก็ตั้ง กระทรวงต่าง ๆ เหล่านี้ก็ตั้งมีกิจการที่กว้างขวางขึ้น ทำให้ต้องใช้พื้นที่มากขึ้นจึงจำเป็นต้องย้ายสถานที่ต่าง ๆ ออกมาตั้งอยู่บริเวณภายนอกของพระบรมมหาราชวัง ด้วยเหตุนี้จึงมีการยุบเลิกวังพระราชโอรสในรัชกาลต่าง ๆ ที่มีอยู่เดิมบางวังที่บริเวณรอบพระบรมมหาราชวังสร้างขึ้นเป็นที่ทำการดังกล่าว เช่นกรมยุทธนาธิการย้ายไปอยู่ที่ด้านทิศตะวันออกของพระบรมมหาราชวัง เรียกว่าศาลายุทธนาธิการตรงบริเวณที่เคยเป็นฉางข้าวของหลวง ๗ ฉาง และวังเจ้านายบางวัง (ปัจจุบันคือกระทรวงกลาโหม) และกระทรวงมหาดไทยได้สร้างขึ้นใหม่ที่บริเวณวังริมสะพานช้างโรงสีวังได้สร้างกระทรวงเกษตราธิการที่วังถนนสนามชัย เป็นต้น

๒. บริเวณตอนใต้ของตลาดท่าเตียน

บริเวณนี้เคยเป็นชุมชนค้าขายของชาวไทยและชาวต่างประเทศตั้งที่ได้กล่าวแล้วในสมัยรัชกาลที่ ๔ ต่อมาในรัชกาลนี้ได้โปรดเกล้าฯ ให้สร้าง ออฟฟิศไปรษณีย์ ใน พ.ศ. ๒๔๒๖ ขึ้นที่ริมแม่น้ำเจ้าพระยา นอกจากนั้นยังโปรดเกล้าฯ ให้สร้างโรงไฟฟ้าขึ้นที่ตรงข้ามกับวัดราชบูรณะ (วัดเลียบ) และยังมีรถรางไทยก็ได้เริ่มขึ้นใน พ.ศ. ๒๔๓๑ ต่อมาในบริเวณเดียวกันนี้ได้โปรดเกล้าฯ ให้สร้างโรงเรียนสวนกุหลาบซึ่งย้ายมาจากโรงเรียนพระตำหนักสวนกุหลาบในพระบรมมหาราชวังมาตั้งเป็นโรงเรียนถาวรขึ้นในบริเวณนี้อีกด้วย

๓. บริเวณถนนเจริญกรุง บำรุงเมือง เพ็ญนคร

หลังจากพระบาทสมเด็จพระจุลจอมเกล้าเจ้าอยู่หัวกลับจากเสด็จประพาสสิงคโปร์แล้วได้ทอดพระเนตรเห็นความเจริญของบ้านเมืองของสิงคโปร์ จึงได้ทรงนำแนวความคิดนั้นมาปรับปรุงพื้นที่บริเวณสองข้างถนนเจริญกรุง บำรุงเมือง เพ็ญนคร ที่รัชกาลที่ ๔ ได้ทรงสร้างขึ้น ทั้งนี้เนื่องจากถนนบางถนน ได้แก่ถนนบำรุงเมืองยังมีขนาดไม่กว้างขวางนัก นอกจากนั้นยังคดเคี้ยวไม่ได้ระเบียบ จึงโปรดเกล้าฯ ให้ขยายถนนออกไปให้กว้างขวางขึ้น และตัดถนนให้ได้แนวตรง พร้อมทั้งรื้อห้องแถวเดิมที่เจ้าของปลูกขึ้น และสร้างขึ้นใหม่เป็นตึกแถวสองชั้น ดังที่เห็นกันอยู่ในปัจจุบัน ตึกแถวที่สร้างขึ้นใหม่นี้เป็นที่ทำมาค้าขายและอยู่อาศัยของชาวจีน และแขกเปอร์เซีย เป็นต้น ส่วนถนนเพ็ญนครก็เช่นเดียวกันได้โปรดเกล้าฯ ให้รื้อห้องแถวเก่าให้หมดแล้วสร้างเป็นตึกแถวสองชั้น มีห้างร้านของพวกแขกตั้งอยู่เรียงรายสองข้างถนน ส่วนถนนเจริญกรุงมิได้มีการขยาย

เพิ่มขึ้น แต่ได้รื้อตึกแถวเดิมและสร้างเป็นตึกแถวสองชั้นขึ้นใหม่

นอกจากนั้นการที่ถนนเจริญกรุงตอนนอกมาบรรจบกับถนนเจริญกรุงตอนใน รัชกาลที่ ๕ จึงได้โปรดเกล้าฯ ให้สร้างประตูเมืองขึ้นทดแทนประตูเมืองซึ่งแต่เดิมเป็นรูปหอรบแก่เป็นประตูยอด แต่ต่อมาประตูนั้นคับแคบจึงสร้างขึ้นใหม่เป็นสามช่อง แต่คงทำเป็นประตูยอดตามแบบเก่า จึงเรียกประตูที่สร้างใหม่นี้ว่าประตูสามยอด (ปัจจุบันจึงเรียกบริเวณนั้นว่าสามยอด)

๔. บริเวณพระราชวังบวรสถานมงคล

เมื่อกรมพระราชวังบวรวิชัยชาญเสด็จทิวงคตใน พ.ศ. ๒๔๒๘ พระบาทสมเด็จพระจุลจอมเกล้าเจ้าอยู่หัวทรงสถาปนาสมเด็จพระเจ้าฟ้ามหาวชิรุณหิศขึ้นเป็นสมเด็จพระบรมโอรสาธิราชมกุฎราชกุมารและประกาศพระราชกฤษฎีกาเลิกตำแหน่งมหาอุปราชฝ่ายหน้าใน พ.ศ. ๒๔๒๙ เพื่อมิให้พระราชวังบวรสถานมงคลหรือวังหน้าเป็นที่รกร้าง จึงโปรดเกล้าฯ ให้แบ่งพื้นที่ในวังเป็น ๓ ส่วน คือ พระราชฐานชั้นนอก ให้เป็นโรงทหารราบที่ ๑๑ รักษาพระองค์ และให้ทหารบกวังหน้ามาสมทบอยู่ในกรมเดียวกัน เขตพระราชฐานชั้นกลาง ที่เป็นองค์พระที่นั่งต่าง ๆ ให้จัดเป็นพิพิธภัณฑ์สถานแห่งชาติ เขตพระราชฐานชั้นใน ยังจัดเป็นที่ประทับของทั้งพระราชธิดาในพระบาทสมเด็จพระปิ่นเกล้าเจ้าอยู่หัวและพระธิดาพระราชวังบวรวิชัยชาญ โดยยังจัดให้เป็นพระราชวังมีเจ้าพนักงานรักษาหน้าที่อยู่เช่นเดิม

๕. บริเวณริมสะพานช้างโรงสี

ที่บริเวณนั้นนอกเหนือจากจะมีกระทรวงมหาดไทย ซึ่งย้ายมาจากบริเวณฝ่ายหน้าในพระบรมมหาราชวัง แล้วยังมีวังเจ้านาย พระราชโอรสในรัชกาลที่ ๔ อีกหลายวัง เช่น พระเจ้าบรมวงศ์เธอกรมพระนราธิปประพันธ์พงศ์ กับพระเจ้าบรมวงศ์เธอกรมหลวงสรรพศาสตร์ศุภกิจ และพระเจ้าบรมวงศ์เธอกรมหลวงกุญเรศธำรงค์ศักดิ์ อีก ๓ วัง ต่อมาได้ตัดถนนผ่านกลางวังเชื่อมระหว่างถนนเฟื่องนคร และถนนอัษฎางค์ จึงเกิดเป็นคำเรียกขานในสมัยนั้นว่าแพร่งนรา แพร่งสรรพศาสตร์ และแพร่งกุฎธ ต่อมาในรัชกาลเดียวกันได้โปรดเกล้าฯ ให้รื้อวังแพร่งกุฎธ พร้อมทั้งสร้างสถานีอนามัยขึ้นในบริเวณนี้ด้วย

นอกจากนั้นในบริเวณเดียวกันนี้ได้โปรดเกล้าฯ ให้สร้างวัดประจำรัชกาลขึ้น ได้แก่ วัดราชบพิธสถิตมหาสีมาราม ณ ที่ตั้งของวังกรมหลวงบดินทร์ไพศาลโสภณซึ่งอยู่ริมคลองคูเมืองเดิม

๖. บริเวณริมถนนมหาชัย

พื้นที่ตั้งแต่ประตูสำราญราษฎร์ไปจนถึงประตูสะพานหันนั้นมีวังที่สำคัญ ได้แก่ วังกรมพระสมมุติตั้งอยู่ปากประตูสำราญราษฎร์ เมื่อรัชกาลที่ ๕ โปรดเกล้าฯ ให้สร้างสะพานข้ามคลองรอบกรุง จึงได้ตั้งชื่อสะพานนั้นว่าสะพานสมมุติตอมรมตามพระนามของเจ้านายพระองค์นั้น นอกจากนั้นยังมีวังที่สำคัญอีกวังหนึ่งได้แก่ วังสมเด็จฯ กรมพระยาภาณุพันธุวงศ์วรเดชพระอนุชาร่วมพระชนกชนนีของรัชกาลที่ ๕ ตั้งอยู่ปากประตูสะพานหัน และวังพระเจ้าบรมวงศ์เธอพระองค์เจ้าอนุกรมมณีนันดรไชยพระอนุชาในรัชกาลที่ ๕ ตั้งอยู่ในบริเวณใกล้เคียงกันด้วย ต่อมาได้มีการตัดถนนผ่านข้างวังนี้จึงมีชื่อถนนว่าถนนอนุกรมมณีนันดร ต่อมาได้เป็นที่ประทับของกรมหลวงเทเวศร์วัชรปาร์ค^๑ นอกจากนั้นในบริเวณนี้ซึ่งพื้นที่ส่วนใหญ่เป็นที่ตั้งของวังพระราชโอรสในสมัยรัชกาลที่ ๔ แล้ว ยังมีคฤหาสน์ตั้งอยู่อีกด้วย

เมื่อรัชกาลที่ ๕ โปรดเกล้าฯ ให้สร้างสะพานข้ามคลองรอบกรุงและพระราชทานว่าสะพานสมมุติตอมรมมาและได้โปรดเกล้าฯ ให้ต่อเส้นทางบารุงเมืองจากประตูสำราญราษฎร์ไปยังคลองผดุงกรุงเกษมที่ขุดขึ้นใหม่ในสมัยรัชกาลที่ ๔ สองข้างถนนบารุงเมืองที่ขุดขึ้นใหม่นี้บางส่วนได้สร้างขึ้นเป็นบ้านพักอาศัยขนาดใหญ่ (ทำนองเดียวกับบ้านจัดสรรในปัจจุบัน) และยังมีกิจการ สาธารณูปโภคอีกอย่างหนึ่งเกิดขึ้น คือ โรงเรียนเด็กเพื่อเลี้ยงเด็กกำพร้าที่ถูกทอดทิ้ง

ผลจากการที่มีถนนบารุงเมืองต่อเนื่องมาถึงคลองผดุงกรุงเกษมนั้นก่อให้เกิดการพัฒนาพื้นที่ริมคลองผดุงกรุงเกษมขึ้น โดยโปรดเกล้าฯ ให้สร้างวัดเทพศิรินทราวาส พระราชทานเป็นอนุสรณ์แด่สมเด็จพระราชชนนี นอกจากนั้นยังมีวัดที่ราษฎรสร้างขึ้นในบริเวณใกล้เคียงกัน ได้แก่ วัดพลับพลาไชย และมีโรงพยาบาลขึ้นอีกแห่งหนึ่งในบริเวณใกล้เคียงกันนี้ ซึ่งในปัจจุบันคือโรงพยาบาลกลาง นอกจากนั้นในบริเวณนี้ยังมีวังที่เจ้านายสร้างขึ้นหลายวัง เช่น วังพระองค์เจ้าสายสนิทวงศ์ (ปัจจุบันคือโรงเรียนสายปัญญา) และวังพระองค์เจ้าบรมวงศ์เธอพระองค์เจ้ารังสิตประยูรศักดิ์ กรมขุนชัยนาทนเรนทร ทั้งสองวังนี้ตั้งอยู่ทางด้านทิศใต้ของวัดเทพศิรินทราวาส

นอกจากการพัฒนาพื้นที่บริเวณดังกล่าวข้างต้นแล้ว พระบาทสมเด็จพระจุลจอมเกล้าเจ้าอยู่หัว ยังได้โปรดเกล้าฯ ให้มีการตัดถนนต่อเนื่องจากถนนบารุงเมืองตรงไปยังพระราชวังปทุมวันที่รัชกาลที่ ๔ ได้โปรดเกล้าฯ ให้สร้างขึ้น และโปรดเกล้าฯ ให้สร้างวังหนึ่งเรียกว่า วังกลางทุ่ง (บริเวณสนามกีฬาแห่งชาติในปัจจุบัน) สร้างตึกหน้กที่ประทับเรียกว่า ตึกหน้กวินเซอร์ พระราชทานเป็นที่ประทับพักผ่อนพระราชอิริยาบถของสมเด็จพระบรมโอรสาธิราชพระองค์แรก สมเด็จฯ เจ้าฟ้ามหาวชิรมหิดล นอกจากนั้นยังมีเจ้านายอีกหลายพระองค์ได้ตาม

^๑พระอิสริยยศในขณะนั้น

เสด็จมาซื้อที่ปลูกตำหนักที่ประทับในบริเวณใกล้เคียง ได้แก่ พระเจ้าบรมวงศ์-
เธอกรมหลวงพรหมวรานุรักษ์ (บริเวณซอยเกษมสันต์ทั้งหมด) พระเจ้าบรม-
วงศ์เธอกรมพระสวัสดิวัฒนวิศิษฎ์ (บริเวณโรงเรียนช่างกลปทุมวัน) เป็นต้น
ส่วนพื้นที่นาบริเวณใกล้เคียงกับตำหนักสมเด็จพระบรมโอรสาธิราช สมเด็จพระเจ้า-
ฟ้ามหาวชิรุณหิศได้มีพระประสงค์ให้สร้างมหาวิทยาลัยขึ้นในอนาคต (บริเวณ
จุฬาลงกรณ์มหาวิทยาลัย)

จะเห็นได้ว่าพื้นที่บริเวณทิศตะวันตกของพระราชวังปทุมวัน ได้มีการ
พัฒนาขึ้นเป็นที่ประทับของเจ้านายที่มีพระอิสริยยศสูง และต่อเนื่องไปถึง
พระราชวังปทุมวัน นับเป็นพื้นที่ที่ได้เริ่มขยายขอบเขตของเมืองออกมานอก
กำแพงเมืองทางด้านทิศตะวันออกตั้งแต่รัชกาลนี้เป็นต้นมา

๗. บริเวณตอนใต้ของวัดพระเชตุพนวิมลมังคลาราม

พื้นที่บริเวณนี้เคยเป็นที่ตั้งของวังจำนวนมากในสมัยรัชกาลที่ ๓ ในช่วง
รัชกาลนี้ก็ยังไม่โปรดเกล้าฯ ให้สร้างวังพระราชทานแต่พระเจ้าน้องยาเธอในบริเวณ
ที่เคยเป็นวังมาแต่เดิม นอกจากนั้นยังโปรดเกล้าฯ ให้สร้างตึกสุนันทาลัยเป็น
ที่เรียนของกุลสตรีต่อมาได้กลายเป็นโรงเรียนราชินีล่างในปัจจุบัน ตึกหลังนี้
พระราชทานเป็นอนุสรณ์แต่สมเด็จพระนางเจ้าสุนันทากุมารีรัตน์ที่สิ้นพระชนม์
เนื่องจากเรือล่ม

๘. บริเวณถนนพารุรัต

ในช่วงรัชกาลนี้ได้โปรดเกล้าฯ ให้สร้างถนนเชื่อมระหว่างถนนมหาชัยกับ
ถนนเพ็ญนครตรงบริเวณทิศใต้ของวังบูรพาภิรมย์ พระราชทานนามว่าถนน
พารุรัตเพื่อเป็นอนุสรณ์แก่สมเด็จพระเจ้า ฟ้าพารุรัตมณีนิยา พระราชธิดาใน
สมเด็จพระนางเจ้าเสาวภาผ่องศรี พระบรมราชินีนาถในรัชกาลที่ ๕ (ถนนเส้น
นี้แต่เดิมเรียกว่าถนนบ้านญวนเพราะมีพวกญวนตั้งอาศัยอยู่ที่ตำบลนี้) ถนนเส้น
นี้เป็นถนนสายสำคัญรองจากถนนเจริญกรุง ถนนบำรุงเมือง ถนนเพ็ญนคร^๑
เพราะเป็นย่านค้าขายที่สำคัญ ต่อมาถนนนี้เป็นถิ่นที่อยู่และค้าขายของพวก
แขกชีกัดโดยมาก ซึ่งยังปรากฏอยู่จนถึงปัจจุบันนี้ และเนื่องด้วยส่วนปลายของ
ถนนพารุรัตต่อเนื่องกับถิ่นที่อยู่ของพวกชาวจีนที่เรียกว่าสำเพ็ง ทำให้เห็นความ
เจริญเติบโตทางการค้าของชาวจีนและพวกแขกชีกัดต่อเนื่องกันไป

นอกเหนือจากการที่พัฒนาพื้นที่ต่าง ๆ ในเขตกำแพงเมืองของรัตนโกสินทร์
แล้ว พระบาทสมเด็จพระจุลจอมเกล้าเจ้าอยู่หัว ทรงมีพระราชประสงค์ที่จะ
พัฒนาพื้นที่ทางด้านทิศเหนือของพระนครโดยทรงพระราชดำริว่าคลองใหญ่
ที่อยู่เหนือคลองผดุงกรุงเกษมอันเป็นเขตที่ดินพระนครกับท้องที่นอกพระนคร
นั้น ส่วนใหญ่ขุดจากแม่น้ำเจ้าพระยาตัดตรงไปทางตะวันออกแต่ถ้าทำการขุด
คลองจากฝั่งใต้ของคลองโคกแขวงเมืองกรุงเก่า (จังหวัดพระนครศรีอยุธยา) ลง

^๑ส.พลาญน้อย, เล่าเรื่องเมืองบางกอก, หน้า ๒๔๓

มาทางทิศใต้ติดกับคลองเก่า เช่น คลองบางซื่อ และคลองสามเสน มาออกคลอง ผดุงกรุงเกษมที่หน้าวัดโสมนัสสวรวิหารแล้ว จะเกิดประโยชน์แก่การคมนาคมและการทำมาหากินของประชาชนเป็นอันมาก และจะเป็นการส่งเสริมให้ประชาชนมาตั้งถิ่นฐานบ้านเรือนในท้องที่เหนือพระนครมากขึ้นกว่าแต่ก่อน คลองที่ขุดขึ้นใหม่นี้พระราชทานนามว่าคลองสวัสดิเปรมประชากร

๔. บริเวณทิศเหนือของพระราชวังสถานมงคล

พระบาทสมเด็จพระจุลจอมเกล้าเจ้าอยู่หัวโปรดเกล้าฯ ให้ตัดถนนตั้งแต่น้ำพระราชวังบวรสถานมงคลออกไปทางด้านทิศเหนือ ผ่านหน้าวัดชนะสงคราม ไปสู่ประตูบางลำภูและต่อเนื่องจากประตูเมืองไปสู่คลองผดุงกรุงเกษมทางด้านทิศเหนือ ซึ่งบริเวณนั้นเป็นชุมชนชาวต่างชาติที่อพยพเข้ามาพึ่งพระบรมโพธิสมภารตั้งแต่สมัยรัชกาลก่อน ๆ นอกจากนั้นคงจะทรงมีพระราชดำริที่จะให้มีการพัฒนาเมืองไปทางด้านทิศนี้ด้วย จึงเกิดมีการบูรณะและปฏิสังขรณ์วัดเดิมที่มีอยู่ในบริเวณนี้เป็นอันมาก เช่นวัดสารพัดช่าง และวัดบางขุนพรหม เป็นต้น เส้นทางถนนที่ตัดใหม่นี้ตอนในเขตกำแพงเมืองเรียกว่าถนนจักรพงษ์ ตอนนอกเขตกำแพงเมืองเรียกว่าถนนสามเสน ถนนเส้นนี้ต่อมาได้กลายเป็นเส้นทางสำคัญในช่วงปลายรัชกาลที่ ๕

ช่วงที่สอง พ.ศ. ๒๔๔๐ - พ.ศ. ๒๔๕๓

เมื่อพระบาทสมเด็จพระจุลจอมเกล้าเจ้าอยู่หัวได้เสด็จประพาสยุโรปเพื่อเชื่อมสัมพันธไมตรีกับนานาประเทศ พระองค์ได้ทอดพระเนตรความเจริญก้าวหน้าทางวิทยาการในทวีปยุโรป จึงได้ทรงนำแนวความคิดเหล่านั้นมาประยุกต์กับสภาพเศรษฐกิจสังคมของไทยเกิดเป็นความเปลี่ยนแปลงครั้งใหญ่ทางด้านกายภาพของกรุงรัตนโกสินทร์อีกครั้งหนึ่ง การเปลี่ยนแปลงดังกล่าวนี้เกิดขึ้นเมื่อโปรดเกล้าฯ ให้สร้างพระราชวังดุสิตขึ้นทางด้านทิศเหนือของกรุงรัตนโกสินทร์ พระราชวังแห่งนี้แต่เดิมสร้างขึ้นด้วยมีพระราชประสงค์ จะให้เป็นที่ประทับแรมทรงพระสำราญพระราชอิริยาบถในวันว่างจากภาระกิจ แต่ต่อมาได้สร้างที่ประทับถาวรขึ้นและเสด็จเข้ามาประทับที่พระบรมมหาราชวังเฉพาะเมื่อมีพระราชพิธีต่าง ๆ เท่านั้นและท้ายที่สุดได้สวรรคตที่พระราชวังแห่งนี้ใน พ.ศ. ๒๔๕๓

จากการสร้างพระราชวังดุสิตแห่งนี้จึงก่อให้เกิดมีถนนเชื่อมระหว่างพระราชวังดุสิตและพระบรมมหาราชวังขึ้นหลายสาย ถนนสายแรกได้แก่ ถนนสามเสน เป็นถนนเลียบแม่น้ำเจ้าพระยา ไปสู่พระราชวังดุสิต พื้นที่ระหว่างแม่น้ำเจ้าพระยาและถนนสายนี้เป็นที่ตั้งของวังหลายวัง ส่วนใหญ่เป็นวังของพระราชโอรสในรัชกาลที่ ๕ วังที่สำคัญได้แก่วังพระเจ้าบรมวงศ์เธอกรมพระจันทบุรีดิเรกฤทธิ์ ตั้งอยู่ปากคลองเทเวศน์ วังสมเด็จฯ เจ้าฟ้ากรมพระนครสวรรค์วรพินิจ ตั้งอยู่ใกล้วัดสารพัดช่าง (ปัจจุบันคือวังบางขุนพรหมที่ทำการของธนาคารแห่งประเทศไทย) นอกจากนั้นยังมีวังเจ้านายที่มีตำแหน่งในราชการสูง ได้แก่วังสมเด็จฯ กรมพระยาเทเวศน์วิโรปการ ซึ่งตั้งอยู่ในบริเวณใกล้เคียงกัน

ต่อมาเมื่อรัชกาลที่ ๕ ได้เสด็จไปประทับที่พระราชวังดุสิตเป็นส่วนใหญ่แล้ว จึงเกิดมีถนนสำคัญ คือ ถนนราชดำเนิน ซึ่งแบ่งได้เป็น ๓ ตอนคือ ถนนราชดำเนินนอก ถนนราชดำเนินกลาง ถนนราชดำเนินใน

๑. ถนนราชดำเนินนอก

ตัดจากประตูพระราชวังสวนดุสิตมายังประตูเมืองที่ชื่อว่าประตูพุดิบาศ ผ่านวัดพรหมสุรินทร์ (วัดปริณายก) แบ่งพื้นที่วัดออกเป็น ๒ ส่วน (ปัจจุบันพื้นที่ที่วัดนั้นเหลือเพียงส่วนเดียว) ผ่านป้อมหอกกำลังดีสกร จึงจำเป็นต้องรื้อป้อมตรงนั้นออก พร้อมทั้งสร้างสะพานข้ามคลองรอบกรุงพระราชทานนามว่าสะพานผ่านฟ้าลีลาศ สองข้างถนนปลูกต้นहुกวาง

พื้นที่สองฝั่งของถนนราชดำเนินนอก สร้างวังต่าง ๆ พระราชทานพระราชโอรส ได้แก่ วังจันทร์เกษม เพื่อเป็นที่ประทับของสมเด็จพระบรมโอรสาธิราชฯ สมเด็จพระเจ้าฟ้าฯ มหาวชิราวุธ (ปัจจุบันคือกระทรวงศึกษาธิการ) วังจิตรลดา และ ปารุสกวัน เป็นต้น นอกจากนั้นยังมีวังอีกหลายวังตั้งอยู่ใกล้ ๆ กับพระราชวังดุสิต วังเหล่านี้มีชื่อนำหน้าว่าสวน ได้แก่ วังสวนกุหลาบ วังสวนรื่นฤดี เป็นต้น

๒. ถนนราชดำเนินกลาง

เริ่มต้นจากประตูพุดิบาศผ่านพื้นที่ว่างที่เป็นท้องนามายังคลองคูเมืองเดิมทางตอนหน้าของพระราชวังบวรสถานมงคล พร้อมทั้งสร้างสะพานข้ามคลองคูเมืองเดิมพระราชทานนามว่า สะพานผ่านภิกษุลีลา ส่วนสองข้างถนนปลูกต้นมะฮอกกานี ส่วนพื้นที่สองฝั่งของถนนเป็นที่ตั้งของวังเจ้านายหลายวัง แต่ไม่สู้จะมีพระอิสริยยศสูงนัก (การเปลี่ยนแปลงพื้นที่สองฝั่งถนนนี้ได้เริ่มขึ้นในสมัยรัชกาลที่ ๘)

๓. ถนนราชดำเนินใน

เริ่มต้นจากสะพานผ่านภิกษุลีลามายังพระบรมมหาราช ในการตัดถนนเส้นนี้ได้ตัดผ่านพื้นที่ตอนหน้าพระราชวังบวรสถานมงคล และได้ปรับพื้นที่นั้นให้เป็นส่วนหนึ่งของสนามหลวงเพื่อให้สนามหลวงมีขนาดกว้างขึ้นและมีรูปร่างที่สวยงาม ในการตัดถนนเส้นนี้โปรดเกล้าฯ ให้ปลูกต้นมะขามโดยรอบดั่งที่เห็นกันอยู่ในปัจจุบันนี้

ส่วนพื้นที่ริมคลองเปรมประชากรใกล้ ๆ กับพระราชวังดุสิตก็ได้โปรดเกล้าฯ ให้สร้างวังพระราชทานแก่เจ้าจอมมารดาและพระราชธิดา เพื่อเป็นที่อยู่และที่ประทับในอนาคต ส่วนพื้นที่โดยรอบของพระราชดุสิตก็ได้โปรดเกล้าฯ ให้ตัดถนนเป็นโครงข่ายการคมนาคมที่สำคัญขึ้นเป็นจำนวนมาก พื้นที่บริเวณริมถนนต่าง ๆ เหล่านี้ได้กลายเป็นสถานที่ราชการทั้งฝ่ายทหารและพลเรือนอีกทั้งเป็นที่พักอาศัยของข้าราชการที่ไปปฏิบัติหน้าที่เกี่ยวข้องกับองค์พระมหากษัตริย์ แต่อย่างไรก็ตามความเจริญของศูนย์ราชการแห่งนี้ ไม่อยู่ในขอบเขตของกรุงรัตนโกสินทร์ที่ทำวิจัยในครั้งนี้ จึงจะไม่ขอกล่าวถึง



ถนนราชดำเนินกลางตัดกับถนนราชดำเนินนอก

ขณะที่การพัฒนากรุงเทพมหานครกำลังดำเนินไปด้วยดี พระบาทสมเด็จพระจุลจอมเกล้าเจ้าอยู่หัว ได้เสด็จสวรรคตเมื่อ พ.ศ. ๒๔๕๓ ต่อมาเมื่อพระบาทสมเด็จพระมงกุฎเกล้าเจ้าอยู่หัวได้เสด็จขึ้นครองราชย์แล้ว จึงได้ทรงพัฒนาบ้านเมืองไปตามรอยพระราชดำริของรัชกาลที่ ๕ ต่อมา

สรุปสาระสำคัญขององค์ประกอบของเมืองในช่วงรัชกาลที่ ๕

๑. ในตอนต้นรัชกาลการพัฒนาเมืองยังอยู่ในเขตกำแพงเมืองส่วนใหญ่ การขยายพื้นที่พัฒนาที่อยู่นอกกำแพงเมือง ได้แก่ บริเวณทางด้านทิศตะวันออกของเมืองใกล้เคียงพระราชวังปทุมวัน แต่การพัฒนานั้นหยุดยั้งลง เมื่อสมเด็จพระบรมโอรสาธิราชพระองค์แรกได้เสด็จทิวงคต

๒. ในปลายรัชกาล เมืองได้ขยายขอบเขตไปทางด้านทิศเหนือโดยมีพระราชวังดุสิตเป็นแกนนำ

๓. มีการสร้างสาธารณูปโภคเพิ่มขึ้นเป็นอันมาก ได้แก่ ถนน รถราง รถไฟ ตลอดจนการไฟฟ้า การประปา

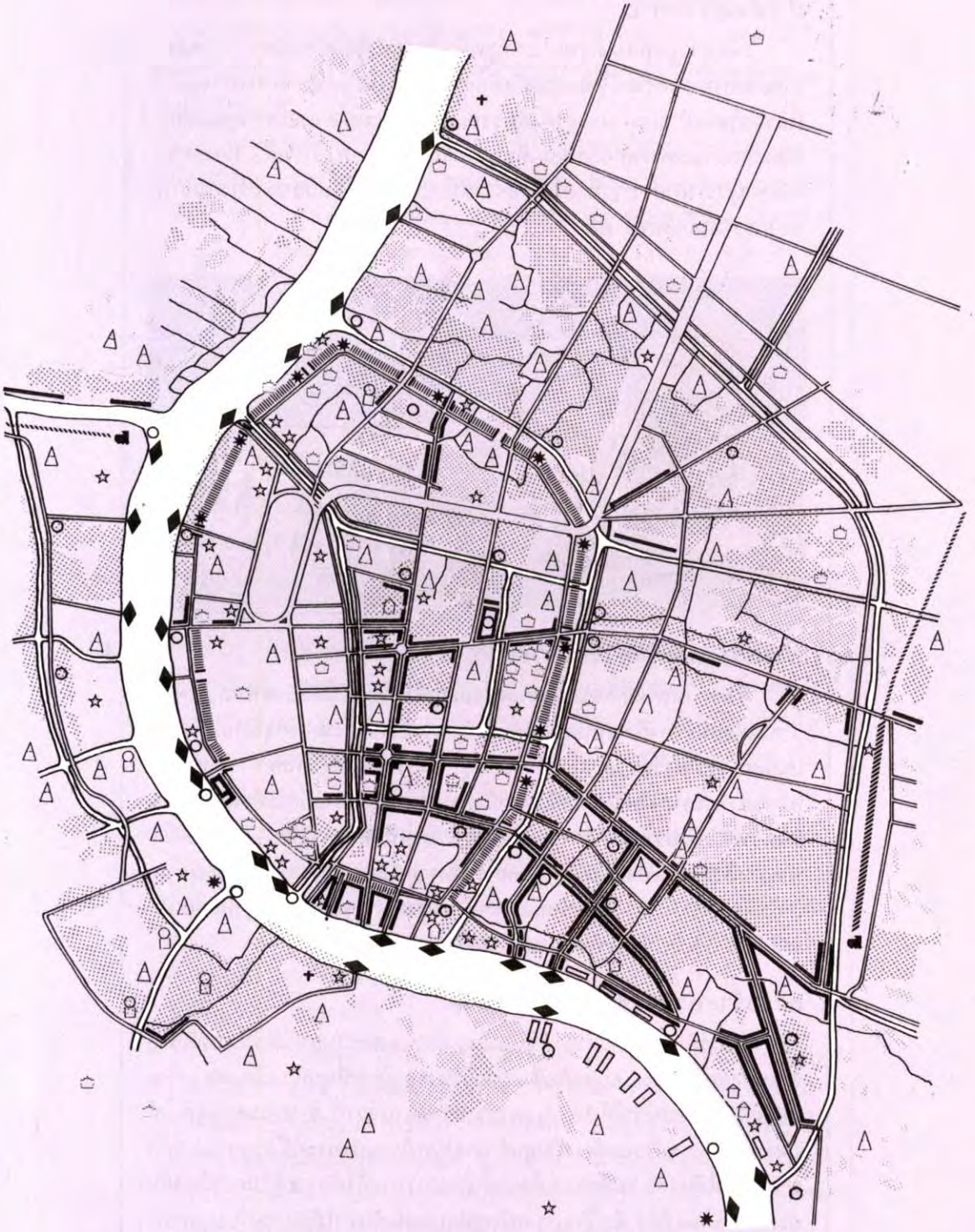
๔. มีการแยกสถานที่ทำงานจากที่พักอาศัย สร้างขึ้นเป็นกระทรวง ทบวง กรม ซึ่งสืบเนื่องมาจนถึงปัจจุบัน



ขอบเขตของเมืองที่ขยายตัวไปทางทิศเหนือ ตามแนวถนนราชดำเนินนอก
สิ้นสุดที่พระราชวังตูลิด

แสดง ความสัมพันธ์ระหว่างองค์ประกอบเมืองประเภทต่าง ๆ
 แผนผังแสดงองค์ประกอบกรุงรัตนโกสินทร์
 สมัยรัชกาลที่ ๕ (พ.ศ. ๒๔๑๑-๒๔๕๓)
 แผนที่ ๕.๕

-  แม่น้ำลำคลอง
-  คลองขนาดเล็ก
-  สะพาน
-  ท่าเรือ
-  ทางเดิน
-  ถนน
-  ทางรถไฟ
-  สถานีรถไฟ
-  ป้อม
-  ประตูเมือง
-  กำแพง
-  พระราชวังและวัง
-  วัด
-  โบสถ์
-  สุเหร่า
-  ศาลเจ้า
-  สถานที่ราชการ
-  แหล่งชุมชนทั่วไป
-  แหล่งชุมชนหนาแน่น
-  ตลาด
-  ดึกแถว
-  บ้านสำคัญ
-  ที่ว่าง



สมัยรัชกาลที่ ๖

เมื่อพระบาทสมเด็จพระมงกุฎเกล้าเจ้าอยู่หัวได้เสด็จขึ้นครองราชย์ต่อจากพระบาทสมเด็จพระจุลจอมเกล้าเจ้าอยู่หัวเมื่อ พ.ศ. ๒๔๕๓ ในระหว่าง ๑๕ ปีที่ทรงบริหารประเทศ พระองค์ได้ทรงปกครองประเทศตามแบบแผนและการพัฒนาตามรอยพระยุคลบาทสมเด็จพระบรมชนกนาถที่ไว้ริเริ่มไว้ มีการสร้างและทำนุบำรุงสิ่งต่าง ๆ ที่ก่อให้เกิดการปรับปรุงและเปลี่ยนแปลงทางกายภาพของกรุงรัตนโกสินทร์ คือ



♦ การสร้างพระราชวังในพระนคร ♦

จากการที่พระบาทสมเด็จพระจุลจอมเกล้าเจ้าอยู่หัวได้โปรดฯ ให้สร้างพระราชวังดุสิตขึ้นทางด้านเหนือของพระนคร นอกเขตคลองผดุงกรุงเกษมซึ่งเป็นเขตคลองคูเมืองชั้นนอก และยังได้โปรดฯ ให้สร้างวังวิทยุขึ้นทางทิศตะวันออกของพระราชวังดุสิตขึ้นอีกแห่งหนึ่งด้วย ในช่วงรัชกาลนี้สมเด็จพระศรีพัชรินทราบรมราชินีนาถ (สมเด็จพระราชชนนีในรัชกาลที่ ๖) ได้เสด็จไปประทับที่วังวิทยุโถงเสด็จสวรรคต หลังจากนั้นพระบาทสมเด็จพระมงกุฎเกล้าเจ้าอยู่หัว ได้ทรงรื้อตำหนักบางหลังลง และสร้างขึ้นใหม่ยกฐานะขึ้นเป็นพระที่นั่ง ใช้เป็นที่ประทับของพระองค์ในบางช่วงเวลา

การสร้างพระราชวังในต่างจังหวัด

ขณะเดียวกันการล่าอาณานิคมของประเทศตะวันตกก็ยังไม่หมดสิ้นไป พระบาทสมเด็จพระมงกุฎเกล้าเจ้าอยู่หัวจึงทรงหาเส้นทางที่จะสร้างเมืองหลวงที่ ๒ ขึ้น จึงได้โปรดเกล้าฯ ให้ปรับปรุงพระราชวังสนามจันทร์ จังหวัดนครปฐม ให้มีความสำคัญมากขึ้นพอที่จะเป็นศูนย์กลางการบริหารประเทศได้ในอนาคต นอกจากนั้นยังได้ทรงริเริ่มตั้งกองเสือป่าขึ้นในแนวทางที่ให้ความรู้ในการป้องกันประเทศกับพลเมือง ซึ่งเป็นการปรับรูปแบบหนึ่งจึงทำให้มีการปรับปรุงพระราชวังบ้านปืน จังหวัดเพชรบุรี ที่รัชกาลที่ ๕ ได้ทรงริเริ่มก่อสร้างไว้เพื่อเป็นที่ประทับต่อไปด้วย นอกจากนั้นเพื่อการซ่อมรบเสือป่าดังกล่าว อีกทั้งเพื่อเป็น

ที่ประทับพักผ่อนพระราชอิริยาบถ ก็ได้โปรดเกล้าฯ ให้สร้างพระราชวังมฤคทายวันขึ้นที่ อำเภอชะอำ จังหวัดเพชรบุรี จะเห็นได้ว่าพื้นที่หัวเมืองตอนใต้เริ่มมีความสำคัญขึ้นมา ความเจริญไม่ได้จำกัดอยู่ในเขตของเมืองหลวงอีกต่อไป แต่ได้พัฒนาออกไปสู่ชนบทอีกด้วย

ในช่วงรัชกาลนี้ได้เกิดมีพระราชวังที่ประทับของพระมหากษัตริย์ขึ้นหลายแห่งทั้งในพระนครและต่างจังหวัด ก่อให้เกิดศูนย์ของการปกครองขึ้นหลายแห่งด้วย ทั้งนี้เนื่องด้วยพระองค์พระมหากษัตริย์ทรงมีพระราชอำนาจเด็ดขาดในการบริหารและปกครองประเทศเมื่อพระมหากษัตริย์เสด็จไปประทับที่ใดก็เปรียบเสมือนศูนย์แห่งการบริหารและการปกครองก็ตามไปที่นั่นด้วย พระบรมมหาราชวังและบริเวณใกล้เคียงยังคงมีความสำคัญสูง โดยพระบรมมหาราชวังยังเป็นที่ประทับในบางช่วงเวลา และประกอบพระราชพิธีต่าง ๆ ส่วนบริเวณใกล้เคียงยังเป็นที่ตั้งของกระทรวง ทบวง กรม สำคัญ ๆ ที่ตั้งขึ้นเมื่อปฏิรูปการปกครองในสมัยรัชกาลที่ ๕ อาทิเช่น กระทรวงกลาโหม กระทรวงมหาดไทย และกระทรวงการต่างประเทศ เป็นต้น


เมื่อเกิดมีสถานที่สำคัญของเมืองเกิดขึ้นถึง ๒ บริเวณ ในกรุงเทพมหานครรวมทั้งต่างจังหวัดด้วยแล้ว ก่อให้เกิดโครงข่ายการคมนาคมที่สำคัญขึ้น ในส่วนกรุงเทพมหานครได้เกิดเส้นทางเชื่อมระหว่างพระบรมมหาราชวังและพระราชวังดุสิต เกิดมีการปรับปรุงถนนหนทางเพื่อยานพาหนะที่เพิ่มความสำคัญขึ้นได้แก่ รถยนต์ ซึ่งใช้กันอย่างแพร่หลายมากในช่วงรัชกาลนี้ ถนนที่สำคัญที่เชื่อมต่อระหว่างพระราชวังทั้งสองเห็นจะได้แก่ถนนสามเสน ซึ่งไปเชื่อมต่อกับถนนต่าง ๆ ที่พระบาทสมเด็จพระจุลจอมเกล้าเจ้าอยู่หัวทรงวางเป็นโครงข่ายไว้รอบ ๆ พระราชวังดุสิต ซึ่งได้แก่ ถนนราชวิถี ถนนราชวัตร ถนนราชดำเนินนอก เป็นต้น

ตลอดเส้นทางถนนสามเสนบริเวณริมแม่น้ำเจ้าพระยาและริมคลองผดุงกรุงเกษมใกล้เคียงกับพระราชวังดุสิต มีวังเจ้านาย บ้านขุนนาง เสนาบดี และข้าราชการ ตั้งหลักแหล่งอยู่อาศัยกันมากขึ้นเพราะมีบริเวณกว้างขวาง ร่มรื่น และสงบสบายกว่าในเมือง โดยเฉพาะอย่างยิ่งเจ้านายพระราชโอรสในรัชกาลต่าง ๆ ที่เจริญพระชนม์มาอยู่ถึงรัชกาลนี้ก็ได้อาศัยที่ประทับส่วนพระองค์ที่บริเวณนี้กันมากขึ้น

ส่วนการตัดถนนราชดำเนินตอนปลายสมัยรัชกาลที่ ๕ เพื่อเป็นเส้นทางเชื่อมระหว่างพระราชวังดุสิตกับพระบรมมหาราชวัง ให้กับเส้นทางเสด็จพระราชดำเนินอย่างเป็นทางการ จึงเป็นการเปิดพื้นที่ใหม่ขึ้นอีกบริเวณหนึ่ง ซึ่งส่งผลไปถึงขนาดของเมืองที่ขยายตัวกว้างขวางขึ้น กำแพงเมือง และป้อมปราการที่เคยเป็นตัวอุปสรรคของการเติบโตและความต่อเนื่องของเมือง เริ่มถูกรื้อลงทีละน้อย (ในที่สุดถึงสมัยรัชกาลที่ ๗ ก็มีกำแพงเมือง ประตู และป้อมปราการเหลือเพียง ๓ แห่ง ซึ่งยังคงอยู่เพราะได้รับการอนุรักษ์ไว้เป็นโบราณสถานของชาติ)

การสร้างสถานที่ราชการ

พระบาทสมเด็จพระมงกุฎเกล้าเจ้าอยู่หัวทรงให้ความสำคัญกับสถานที่ราชการมากขึ้น ซึ่งเป็นผลมาจากการปฏิรูปการปกครองในรัชกาลก่อน ทำให้เกิดความต้องการสถานที่ทำงานของกระทรวง ทบวง กรม ต่าง ๆ เพิ่มขึ้นหลายแห่ง ในสมัยรัชกาลที่ ๕ ได้จัดการเปลี่ยนแปลงพระราชวัง (เช่น พระราชวังสราญรมย์ เป็นกระทรวงการต่างประเทศ) และวังหลายแห่ง (เช่น วังถนนเฟื่องนคร เป็นกระทรวงมหาดไทย วังถนนหลักเมืองเป็นกระทรวงกลาโหม เป็นต้น) เป็นสถานที่ราชการไปพลางก่อน ต่อมาจึงมีการสร้างสถานที่ราชการโดยเฉพาะขึ้น ดังปรากฏในสมัยรัชกาลที่ ๖ หลายแห่ง คือ กระทรวงพาณิชย์ และสถานีตำรวจนครบาลพระราชวังบริเวณใกล้ปากคลองตลาด การประปานครหลวง ที่ว่าการกรมเจ้าท่า เป็นต้น



กรมศิลปากรมหาวิทยาลัย



การส่งเสริมการศึกษา

จากการที่รัชกาลที่ ๕ ทรงปูพื้นฐานไว้เรื่องการศึกษาโดยโปรดเกล้าให้สร้างโรงเรียนพระตำหนักสวนกุหลาบในพระบรมมหาราชวัง ต่อมาได้กลายเป็นโรงเรียนสวนกุหลาบ สำหรับนักเรียนชาย และโรงเรียนสุนันทาลัย สำหรับนักเรียนหญิง ซึ่งปัจจุบันคือโรงเรียนราชินี พอมาถึงรัชกาลที่ ๖ พระองค์ได้ทรงสานต่อจากสมเด็จพระราชบิดาด้วยทรงเห็นว่าประเทศชาติควรพัฒนาประชาชนให้มีการศึกษาจะได้เป็นกำลังในการพัฒนาประเทศให้มากขึ้น ด้วยเหตุนี้จึงได้มีการสร้างโรงเรียนเพิ่มขึ้นจากสมัยรัชกาลที่ ๕ ได้ทรงวางรากฐานไว้ โรงเรียนที่สำคัญที่สร้างขึ้นในรัชกาลนี้ ได้แก่ โรงเรียนวชิราวุธ ซึ่งเป็นโรงเรียนสำหรับนักเรียนชาย โรงเรียนนี้รัชกาลที่ ๖ ได้ทรงนำความคิดมาจากระบบการศึกษาแบบโรงเรียนกินนอนที่มีชื่อเสียงในประเทศอังกฤษ นอกจากนั้นเจ้านายบางพระองค์เช่น กรมขุนมรุพงษ์ศิริพัฒน์ ได้ทรงยกวังที่ประทับสร้างขึ้นเป็นโรงเรียนอุทิศถวายรัชกาลที่ ๕ คือ โรงเรียนเบญจมราชาลัย ซึ่งเป็นโรงเรียนสำหรับสตรี นอกจากนั้นยังมีโรงเรียนเสาวภาซึ่งเป็นโรงเรียนสำหรับสตรีที่สมเด็จพระนางเจ้าเสาวภาผ่องศรี พระบรมราชินีนาถในรัชกาลที่ ๕ ได้โปรดเกล้าให้สร้างคู่กับโรงเรียนสวนกุหลาบ จะเห็นได้ว่าการส่งเสริมการศึกษาในช่วงรัชกาลนี้เป็น การส่งเสริมทั้งชายและหญิงเท่า ๆ กัน

นอกจากโรงเรียนในระดับประถมและมัธยมแล้ว พระบาทสมเด็จพระมงกุฎเกล้าเจ้าอยู่หัว ยังได้เสริมความสำคัญในด้านการศึกษาในระดับอุดมศึกษาด้วย โดยโปรดเกล้าฯ ให้สร้างจุฬาลงกรณ์มหาวิทยาลัยตามแนวพระราชดำริที่รัชกาลที่ ๕ ได้ทรงวางเอาไว้ ส่วนในเรื่องการรักษาพยาบาลก็โปรดเกล้าฯ ให้สร้างโรงพยาบาลจุฬาลงกรณ์ โดยมีเจ้านายและขุนนางได้ร่วมกันบริจาคเงินสร้างตึกต่าง ๆ ภายในโรงพยาบาลเป็นอันมาก ส่วนในแง่ของการป้องกันโรคภัยไข้เจ็บของราษฎรได้โปรดเกล้าฯ ให้สร้างสถานที่เพื่อผลิตวัคซีนและเซรุ่มตามแบบต่างประเทศ และพระราชทานนามเป็นอนุสรณ์แก่พระราชชนนีเรียกว่าสถานเสาวภา สถาบันทั้งสามแห่งดังกล่าวแล้วนี้ล้วนสร้างขึ้นในพื้นที่ใกล้เคียงกัน แสดงให้เห็นว่ากรุงรัตนโกสินทร์ได้ขยายตัวออกมาสู่พื้นที่ตามที่รัชกาลที่ ๖ ได้ทรงวางแนวทางไว้

การสร้างสาธารณูปโภค

พระบาทสมเด็จพระมงกุฎเกล้าเจ้าอยู่หัวได้ทรงโปรดเกล้าฯ สร้างที่ทำการประปา ที่ทำการไฟฟ้า (ระยะแรกดำเนินการโดยเอกชน) ที่ทำการกรมเจ้าท่า ได้สร้างขึ้นเป็นการถาวรในรัชกาลนี้ ส่วนสถานีหัวลำโพงซึ่งรัชกาลที่ ๕ ได้ทรงสร้างทางรถไฟไว้แล้วก็ได้ทรงโปรดเกล้าฯ สร้างสถานีเพื่อเป็นศูนย์กลาง ตลอดจนสร้างสวนสาธารณะเพื่อประชาชนเช่น สวนสนามหลวง หน้าหัวลำโพง, สวนวงเวียน ๒๒ เป็นต้น

เนื่องจากได้มีการพัฒนาในด้านการศึกษาเป็นอันมากในรัชกาลนี้ แนวความคิดในการสร้างวัดในพระนครจึงเริ่มเบาบางลง ไม่มีการสร้างวัดประจำรัชกาลขึ้นอีกในเขตรัตนโกสินทร์ จึงอาจกล่าวได้ว่าระบบการศึกษาได้มาเปลี่ยนแปลงแนวความคิดในการสร้างวัดเพื่อการศึกษาได้กลายมาเป็นโรงเรียนที่ชัดเจนขึ้น

ส่วนระบบการคมนาคมในช่วงรัชกาลนี้เริ่มใช้ถนนเป็นหลักมากขึ้น เนื่องจากมีรถยนต์ รถรับจ้างต่าง ๆ ตลอดจนรถไฟ รางรถราง เพิ่มจำนวนขึ้นกว่าสมัยรัชกาลที่ ๕ หลายเท่า จนในที่สุดการคมนาคมทางน้ำก็ลดความสำคัญลงโดยสิ้นเชิง คูคลองต่าง ๆ ต้นเขินไม่ได้รับการขุดคลอง รักษาความสะอาด บางเส้นถูกถมเป็นถนน วัด วัง บ้านเรือนราษฎร ตลอดจนสถานที่ใด ๆ ที่เคยหันหน้าสู่คลองก็เปลี่ยนกลับหันหน้าสู่ถนนจนหมดสิ้น จนอาจกล่าวได้ว่า “ถนน” กลายเป็นแกนนำความเจริญสิ่งใหม่ของเมือง สำหรับการขนส่งสาธารณะก็สามารถใช้บริการรัฐได้ทั้งทางบกคือ รถไฟ ทางน้ำ คือ เรือกลไฟ และทางอากาศ คือ เครื่องบิน ซึ่งพัฒนาการด้านนี้ของประเทศไทยถือเป็นประเทศที่ก้าวหน้าที่สุดในภาคพื้นที่เอเชียอาคเนย์ในเวลานั้น

การขยายตัวของกรุงรัตนโกสินทร์

ความเจริญรุดหน้าต่าง ๆ เหล่านี้ได้ทำให้ชุมชนและการค้าขยายตัวอย่างรวดเร็วย่านการค้าสำคัญในสมัยนี้ยังคงเป็น ย่านสำเพ็ง แต่ได้มีการขยายตัวทั้งขึ้นไปทางเหนือลึกเข้าไปจากแม่น้ำเจ้าพระยาและไปทางใต้เลียบริมแม่น้ำลงไปคือไปตามแนวถนนสำเพ็ง (ตรอกวานิช ๑ ในปัจจุบัน) และตามแนวถนนเยาวราช ถนนเจริญกรุง ลงไปจนถึงเขตบางรัก ซึ่งเป็นย่านการค้าของชาวยุโรป รูปแบบการค้าขายแม้ว่าบางส่วนจะยังคงอยู่ในรูปแบบดั้งเดิม คือ ย่านการผลิตในระบบเครือญาติ เช่น บ้านบารตริ บ้านดินสอ เพราะราษฎรส่วนใหญ่ยังคงดำเนินชีวิตในรูปแบบเดิม แต่บางส่วนก็ปรับรูปแบบของพาณิชยกรรมตามแบบอิทธิพลตะวันตกแล้ว สืบเนื่องมาจากสมัยรัชกาลที่ ๕ ซึ่งมีการสร้างตึกแถว อาคารแบบตะวันตก เพื่อใช้เป็นสถานที่ประกอบกิจการ เช่น ห้างแบคแมน ห้างบีกิรม-แอนด์โก ธนาคาร เช่น บุคคัลลีย์ (ปัจจุบันคือธนาคารไทยพาณิชย์ สาขาบ้านหม้อ) เป็นต้น

การสร้างตึกแถว

ส่วนการสร้างอาคารเพื่อการค้าขาย รูปแบบการค้าแบบตะวันตกได้รับความนิยมมากขึ้น โดยเฉพาะการสร้างตึกแถวบริเวณริมถนน พื้นที่กรุงรัตนโกสินทร์อันเป็นศูนย์กลางเมืองเดิมเป็นบริเวณที่เหมาะสมแก่การตั้งสถานที่ประกอบการพาณิชย์กรรมมากที่สุด ที่ดินมีราคาสูงขึ้น ชักนำให้มีการพัฒนาพื้นที่สร้างตึกแถวเพื่อการค้ากันมากขึ้น การเปลี่ยนแปลงดังกล่าวเกิดขึ้นอย่างค่อยเป็นค่อยไป เช่น ครั้งแรกจะเริ่มตัดเนื้อที่ริมถนนสร้างตึกแถวก่อน จากนั้นจึงค่อย ๆ แบ่งเนื้อที่สร้างตึกแถวเพิ่มขึ้นอีก จนบางแห่งกลายเป็นอาคารพาณิชย์ทั้งบริเวณหรือบางแห่งก็มีตึกแถวล้อมรอบ เช่น วังบ้านหม้อ แพร่งนรา แพร่งภูธร แพร่งสรรพศาสตร์ เป็นต้น ลักษณะการปลูกสร้างตึกแถวเช่นนี้พบทั่วไปทั้งพื้นที่กรุงรัตนโกสินทร์ ซึ่งบางแห่งเปลี่ยนมาจากวังบ้านขุนนาง คหบดี หรือแม่แต่วัด ก็มีการตัดเนื้อที่บางส่วนปลูกสร้างเพื่อหารายได้บำรุงวัด เช่น วัดจักรวรรดิราชาวาส วัดบพิตรพิมุข เป็นต้น

ผลของการสนองประโยชน์ใช้สอยที่เหมาะสมและคุ้มค่าต่อการลงทุนของการสร้างตึกแถวเป็นเหตุให้ปรากฏการสร้างตึกแถวอย่างต่อเนื่อง แม้ในบางบริเวณที่ไม่อาจใช้ประกอบการค้าได้แต่ก็ยังคงสร้างตึกแถวไว้เพื่ออยู่อาศัยแทนการสร้างบ้านเดี่ยวแบบดั้งเดิม จนบางพื้นที่ของกรุงรัตนโกสินทร์กลายเป็นตึกแถวทั้งบล็อก โดยเฉพาะบริเวณสะพานหัน สำเพ็ง คลองถม หรือบริเวณย่านพาณิชย์กรรมสำคัญในสมัยนั้น

รูปการณ์ดังกล่าวบ่งชี้ว่าช่วงเวลานี้ควรมีประชากรในกรุงรัตนโกสินทร์และบริเวณโดยรอบ ซึ่งกลายเป็นเขตเมืองแล้วนั้นมีประชากรอยู่อาศัยหนาแน่นพอสมควร เขตเมืองทางด้านทิศเหนือน่าจะขึ้นไปถึงบริเวณใกล้เคียงพระราชวังดุสิต ด้านตะวันออกเลยออกไปถึงจุฬาลงกรณ์มหาวิทยาลัย หรือถึงถนนราชดำริ ส่วนทางด้านทิศใต้ลงไปจนถึงบางรัก ถนนตก ประชากรกรุงเทพฯ ใน พ.ศ. ๒๔๖๒ (ประมาณปลายรัชกาลที่ ๖) มีจำนวน ๕๐๘,๗๘๖ คน คิดเป็นความหนาแน่นประชากร ๓๒๔ คน ต่อตารางกิโลเมตร (เทียบกับสมัยปลายรัชกาลที่ ๕ พ.ศ. ๒๔๕๓ ประชากร ๔๕๐,๐๐๐ คน density ๒๘๐ คน/ตร.กม.)^๑

^๑ จันทิมา ฉัตรชโยสิทธิกุล, วิทยานิพนธ์, การศึกษารูปแบบการตั้งถิ่นฐานของชุมชนแออัดในกทม. หน้า ๑๒๐



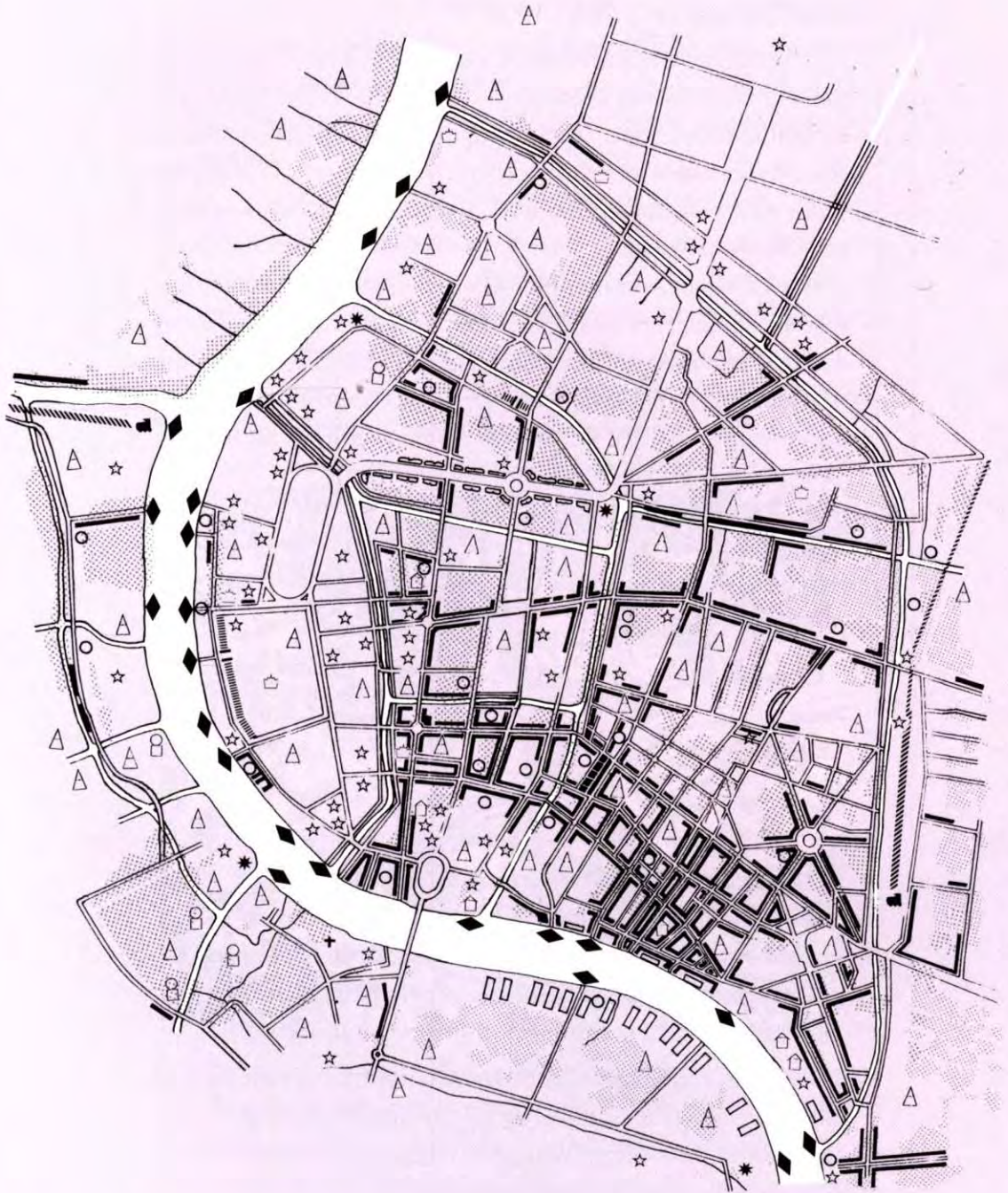
สรุปสาระสำคัญขององค์ประกอบเมืองในช่วงรัชกาลที่ ๖

๑. กรุงเทพมหานครได้ขยายตัวไปกว้างไกลเท่าเขตกำแพงเมือง และคูเมืองรอบนอกโดยด้านทิศเหนือขยายไปไกลถึงวังพญาไท ทิศใต้ขยายไปถึงเขตพระนคร ทิศตะวันออกขยายไปถึงจุฬาลงกรณ์มหาวิทยาลัย
๒. กำแพงเมืองกลายเป็นสิ่งที่ขวางความเจริญของเมือง จึงมีการรื้อกำแพงเมืองออกเป็นจำนวนมาก
๓. มีการคมนาคมทางบกเป็นทางสายหลักแทนการคมนาคมทางน้ำ
๔. อาคารบ้านเรือนต่าง ๆ เปลี่ยนทางเข้าจากทางน้ำสู่ทางบกเป็นส่วนใหญ่ มีการเปลี่ยนวัตถุประสงค์การใช้สอยของห้องแถวจากเพื่อพักอาศัยมาเป็นการค้าขายและอยู่อาศัย บ้านใหญ่เริ่มหมดไปกลายเป็นห้องแถวมาทดแทน



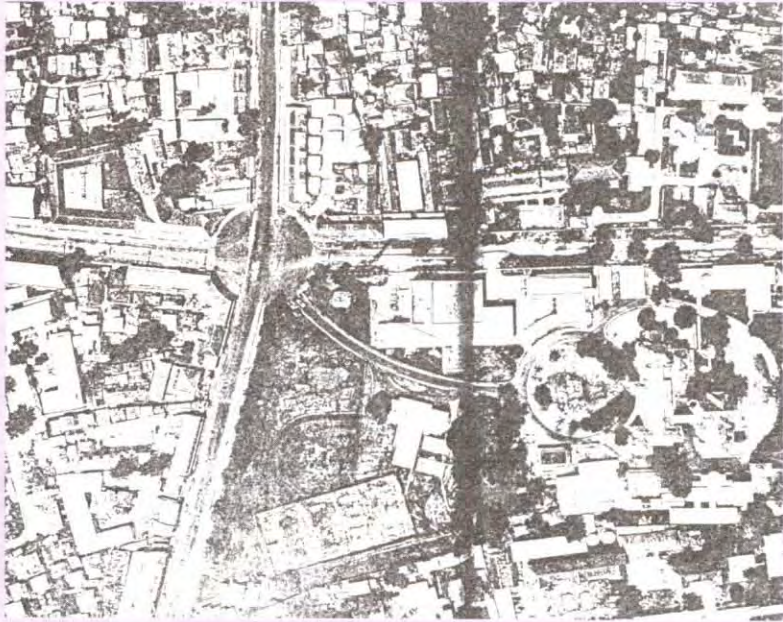
แสดง ความสัมพันธ์ระหว่างองค์ประกอบเมืองประเภทต่าง ๆ
 แผนผังแสดงองค์ประกอบกรุงรัตนโกสินทร์
 สมัยรัชกาลที่ ๖ (๒๔๕๓-๒๔๖๘)
 แผนที่ ๕.๖

-  แม่น้ำลำคลอง
-  คลองขนาดเล็ก
-  สะพาน
-  ท่าเรือ
-  ทางเดิน
-  ถนน
-  ทางรถไฟ
-  สถานีรถไฟ
-  ป้อม
-  ประตูเมือง
-  กำแพง
-  พระราชวังและวัง
-  วัด
-  โบสถ์
-  สุเหร่า
-  ศาลเจ้า
-  สถานที่ราชการ
-  แหล่งชุมชนทั่วไป
-  แหล่งชุมชนหนาแน่น
-  ตลาด
-  ดักแถว
-  บ้านสำคัญ
-  ที่ว่าง



สมัยรัชกาลที่ ๗ - รัชกาลที่ ๘

กรุงรัตนโกสินทร์ในรัชสมัยพระบาทสมเด็จพระปกเกล้าเจ้าอยู่หัวนับเป็นยุคหัวเลี้ยวหัวต่อของการเปลี่ยนแปลงการใช้ที่ดินของกรุงรัตนโกสินทร์อย่างมากยุคหนึ่ง ในต้นรัชกาลพระนครและธนบุรี มีพื้นที่ที่ถูกแบ่งแยกออกเป็นสองส่วน สองจังหวัดเด็ดขาดโดยมีแม่น้ำเจ้าพระยาคั่นกลาง ผังธนบุรีส่วนใหญ่เป็นพื้นที่สวนไร่นา มีชุมชนเบาบาง ต่างกับผังพระนครซึ่งมีความเจริญมากกว่า ชุมชนก็ขยายตัวไปทิศทางต่าง ๆ รวดเร็วกว่า แต่เมื่อมีการสร้างสะพานปฐมบรมราชานุสรณ์ หรือสะพานพุทธฯ ในปี ๒๓๗๕ เพื่อเป็นการเฉลิมฉลองพระนครที่มีการก่อตั้งมาครบรอบ ๑๕๐ ปี ทำให้เกิดการแผ่ขยายพื้นที่เมืองในฝั่งธนบุรีออกไปอย่างกว้างขวาง และรวดเร็วจนกว่าก่อน จากสะพานนี้มีการตัดถนนสายหลัก และสายรองแยกไปสู่พื้นที่ส่วนอื่น ๆ และมีการขยายตัวในการก่อสร้างอาคาร ร้านค้า และที่พักอาศัย แทนที่พื้นที่เดิมซึ่งเคยเป็นไร่นามากขึ้น



อย่างไรก็ตามในผังพระนครมีการขยายตัว และเปลี่ยนแปลงของการใช้ที่ดินในอัตราที่รวดเร็วกว่าฝั่งธนบุรี กล่าวคือในบริเวณย่านชุมชนชาวจีน เดิมตั้งแต่พื้นที่ริมแม่น้ำเจ้าพระยาขึ้นไปจดถนนเจริญกรุง ซึ่งเป็นย่านการค้าของชาวจีนติดต่อกันมาตั้งแต่รัชสมัยพระบาทสมเด็จพระพุทธยอดฟ้าจุฬาโลก เนื่องจากหลังสงครามโลกการค้าพาณิชย์ส่วนใหญ่อยู่ภายใต้อิทธิพลของพ่อค้าชาวจีนที่ประกอบการค้าและที่อยู่อาศัย ในรัชสมัยนี้ได้ทวีความหนาแน่นมากขึ้นกว่าสมัยก่อน ๆ อย่างเห็นได้ชัด อาคาร บ้าน ร้านค้า ส่วนใหญ่ยังคงลักษณะเดิมคือเป็นตึกแถวเรียงติดต่อกันอย่างเบียดเสียดเยียดอัดในบริเวณเดิม และมีการขยายพื้นที่ออกไปโดยรอบมากกว่าในรัชสมัยก่อน ๆ

สำหรับชุมชนชาวต่างชาติอื่น ๆ กลับลดความสำคัญลงไปอย่างมาก โดยเฉพาะชาวตะวันตกซึ่งเคยทำประกอบอาชีพค้าขายอยู่ในเมืองไทยมาก่อนสงคราม มีการย้ายออกจากที่อยู่เดิมหรือเดินทางออกนอกประเทศไปเป็นส่วนใหญ่ ชุมชนที่อยู่อาศัยและย่านที่เคยประกอบการค้าอยู่เดิมจึงค่อย ๆ เลื่อนหายไปจากที่เดิมในที่สุด

ในปลายรัชกาลพระบาทสมเด็จพระปกเกล้าเจ้าอยู่หัวถึงต้นรัชกาลพระบาทสมเด็จพระเจ้าอยู่หัวอานันทมหิดล เขตเมืองเริ่มขยายออกไปจากใจกลางพระนครมากขึ้นทั้งในทางทิศเหนือ ซึ่งขยายไปจากแนวคลองผดุงกรุงเกษมในบริเวณสามเสน ดุสิต พญาไท และบางซื่อ ส่วนด้านทิศตะวันตกจากแนวคลองผดุงกรุงเกษมไปด้านปทุมวัน เพชรบุรี เฟลินจิต และสุขุมวิท ซึ่งเป็นย่านพักอาศัยที่ต่อเนื่องกันไป ส่วนทางทิศใต้มีการขยายตัวไปทางด้านสี่พระยา บางรัก สีลม สาทร ทุ่งมหาเมฆ และเลียบบนลานแม่น้ำเจ้าพระยาไปจนถึงยานนาวา และบางคอแหลม แต่เป็นที่น่าสังเกตในพื้นที่ส่วนขยายด้านทิศเหนือของเมือง มีการขยายพื้นที่ออกไปก็จริง แต่มีความหนาแน่นการใช้ที่ดินต่ำเนื่องจากพื้นที่ส่วนใหญ่ในบริเวณดังกล่าวเป็นเขตทหารซึ่งมีที่ว่างจำนวนมาก แต่สิ่งก่อสร้างเบาบางต่างกับพื้นที่ส่วนอื่น ๆ ซึ่งมีการขยายตัวทั้งในด้านพื้นที่และสิ่งก่อสร้างไปพร้อม ๆ กัน

♦ องค์ประกอบเมืองและชุมชน ♦

สิ่งก่อสร้างซึ่งเป็นองค์ประกอบชุมชนในสองรัชกาล มีลักษณะที่สรุปได้ดังนี้

๑. ชุมชนส่วนใหญ่ในสองรัชกาล

จะเป็นชุมชนที่ตั้งอยู่ในตำแหน่งเดิม ติดต่อกันมาจากรัชกาลก่อน ๆ แต่มีความเปลี่ยนแปลงในเรื่องขอบเขตและความหนาแน่นต่างไปจากเดิมบ้างในพื้นที่ที่ทำการศึกษารวมชนที่พักอาศัย แยกได้เป็น ๓ บริเวณใหญ่ ๆ ได้แก่ บริเวณแรกตั้งแต่ริมแม่น้ำเจ้าพระยาฝั่งตะวันออก จดเขตคลองรอบกรุงซึ่งเป็นชุมชนพื้นที่นี้แต่เดิมเป็นที่อยู่อาศัยของเสนาบดี ขุนนาง และข้าราชการมาตั้งแต่รัชกาลก่อน ๆ การก่อสร้างอาคารใหม่มีน้อยกว่าในเขตชั้นนอก ๆ ออกไป ชุมชนที่พักอาศัยมีขอบเขตจำกัด เพราะพื้นที่ส่วนใหญ่เป็นที่ตั้งของหน่วยงานราชการต่าง ๆ และวัดวาอารามเกือบทั้งสิ้น โดยเฉพาะอย่างยิ่งในพื้นที่ในที่สุดคือ เกาะรัตนโกสินทร์ในเขตกำแพงพระนครใกล้แนวคลองรอบกรุง และบริเวณใกล้เคียงเป็นย่านที่อยู่อาศัยซึ่งส่วนใหญ่เป็นลักษณะบ้านแถว หรือตึกแถวที่ประกอบการค้าชั้นล่าง และอยู่อาศัยชั้นบนของอาคาร ที่อยู่อาศัยเหล่านี้ส่วนใหญ่มียุคก่อนข้างมาก มีการรื้ออาคารเก่าเพื่อสร้างอาคารใหม่แทนที่ โดยมีได้มีการขยายพื้นที่เพิ่มความหนาแน่นให้มากกว่าเดิม เนื่องจากราคาที่ดินที่สูงขึ้นและพื้นที่ที่จำกัด

ชุมชนบริเวณที่สองตั้งแต่รอบกรุงถึงแนวผดุงกรุงเกษม ซึ่งเป็นที่ตั้งของชุมชนชาวจีนมาแต่เดิม ในช่วง ๒ รัชกาลนี้ ขอบเขตที่ตั้งชุมชนขยายออกไปพร้อม ๆ กับความหนาแน่นที่ทวีสูงขึ้น อาคารส่วนใหญ่เป็นอาคารประเภทตึกแถว ๒-๓ ชั้นใช้ทั้งประกอบการค้าและที่อยู่อาศัยการพัฒนาที่อยู่อาศัย และที่ประกอบการค้าในลักษณะเดียวกันในบริเวณโดยรอบเกิดมากขึ้นโดยเฉพาะอย่างยิ่งการเช่าที่ดินของพระคลังข้างที่ และที่ดินของวัดมาพัฒนาเป็นพื้นที่อยู่อาศัยหรือที่ประกอบการค้า ซึ่งไม่เคยมีมาก่อน

ชุมชนบริเวณที่สาม คือ ส่วนที่ตั้งรอบนอกคลองผดุงกรุงเกษมออกไป ในรัชสมัยทั้งสองนี้พื้นที่ส่วนนี้เริ่มขยายออกไปเกือบทุกทิศทาง เนื่องจากที่ดินในเขตใจกลางพระนครถูกเปลี่ยนไปเป็นสถานที่ราชการ และย่านการค้ามากขึ้นตามลำดับ ที่อยู่อาศัยเดิมในพื้นที่ซึ่งถูกผลักดันออกไปสู่พื้นที่รอบนอกพระนครบริเวณชุมชนที่อยู่อาศัยสำคัญในพื้นที่ส่วนนี้ได้แก่ ย่านถนนสีลม สาทร และสุขุมวิท ซึ่งเป็นย่านพักอาศัยของผู้มีฐานะดี ที่ดินมีขนาดใหญ่ และบ้านส่วนใหญ่เป็นบ้านเดี่ยว ต่างกับย่านพักอาศัยย่านอื่น ๆ ที่มีลักษณะบ้านปะปนกันไปทั้งผู้มีรายได้น้อย ปานกลาง และสูง

๒. พระราชวังและวังเจ้านาย

ในช่วง ๒ รัชกาลนี้ มิได้มีการก่อสร้างพระราชวังหรือวังเจ้านายเพิ่มขึ้นจากรัชสมัยพระบาทสมเด็จพระมงกุฎเกล้าเจ้าอยู่หัว แต่หลังการเปลี่ยนแปลงการปกครองจากระบบสมบูรณาญาสิทธิราช เป็นระบบประชาธิปไตย ในรัชสมัยพระบาทสมเด็จพระปกเกล้าเจ้าอยู่หัววังเจ้านายที่อยู่ในศูนย์กลางเมืองนำมาใช้เป็นสถานที่ทำการของหน่วยราชการต่าง ๆ กลับเปลี่ยนแปลงไปใช้เป็นทำการองค์การสาธารณะ และสถานศึกษาบ้าง บทบาทของวังซึ่งเคยเป็นศูนย์กลางชุมชนจึงถูกเปลี่ยนแปลงไปในที่สุด สำหรับวังเจ้านายและบ้านข้าราชการผู้ใหญ่ที่ตั้งอยู่ในบริเวณชานเมือง และมีพื้นที่กว้างขวางมีการเปลี่ยนแปลงการใช้ที่ดินไปจากเดิมบ้าง คือ ที่ดินบางส่วนโดยเฉพาะอย่างยิ่งบริเวณที่ติดถนนด้านหน้าถูกแบ่งให้เช่าเพื่อก่อสร้างร้านค้าก็มี

๓. วัด

ในช่วงรัชกาลพระบาทสมเด็จพระปกเกล้าเจ้าอยู่หัว ไม่มีการสร้างวัดอีก เพราะเป็นระยะหลังสงครามโลกครั้งที่ ๑ ซึ่งประเทศกำลังประสบภาวะเศรษฐกิจตกต่ำไปตามภาวะเศรษฐกิจโลก อย่างไรก็ตามเนื่องจากช่วงเวลานี้เป็นช่วงที่กรุงเทพฯมีอายุครบ ๑๕๐ ปี (พ.ศ. ๒๔๗๕) จึงมีการบูรณะปฏิสังขรณ์วัดสำคัญ ๆ หลายวัด ในรัชสมัยพระบาทสมเด็จพระเจ้าอยู่หัวอนันตมหิตล มีการสร้างวัดสำคัญ คือวัดพระศรีมหาธาตุ บางเขน โดยพระราชทานร่วมบริจาคทรัพย์ อาจกล่าวได้ว่า วัดยังคงมีความสัมพันธ์กับชุมชน คือ เป็นศูนย์กลางกิจกรรมทางศาสนา และประเพณีของชุมชนมาโดยตลอด แต่ความสัมพันธ์กับองค์ประกอบทางกายภาพอื่น ๆ จะเปลี่ยนแปลงไปตามสภาพการณ์ กล่าว

คือ บริเวณที่ตั้งวัดในเมือง มีประชากรอยู่อาศัยหนาแน่นขึ้น มีการใช้ที่ดินหลากหลายประเภทและเข้มข้นขึ้น ราคาที่ดินจึงเชยิบตัวสูงขึ้น ตามลำดับ ในขณะที่วัดต้องปรับตัวหารายได้มาทำนุบำรุงศาสนาด้วยตัวเอง จึงทำให้เกิดการจัดหาประโยชน์จากที่ดินวัดอย่างแพร่หลาย วัดที่มีพื้นที่กว้าง จึงมักแบ่งที่ดินส่วนหนึ่งให้ออกชนทำตึกแถวให้เช่าช่วงต่อไป ซึ่งในที่สุดมีผลทำให้เกิดสภาพทางกายภาพใหม่รอบ ๆ วัด แตกต่างกันไปจากอดีตโดยสิ้นเชิง

๔. กำแพง ป้อมปราการ

เนื่องจากกำแพงพระนครหมดความจำเป็นในการป้องกันพระนครเหมือนอย่างแต่ก่อน ประกอบกับกำแพงบางส่วนมีสภาพชำรุดทรุดโทรม จึงพังทลายลงมาบ้าง และมีการรื้อมากขึ้นทุกที ต่อมาในรัชสมัยพระบาทสมเด็จพระปกเกล้าเจ้าอยู่หัว กำแพงเมืองบริเวณตั้งแต่ท่าช้างวังหน้าจนถึงป้อมพระสุเมรุถูกรื้อลงเพื่อขยายถนนพระอาทิตย์ ซึ่งเดิมเป็นทางเดินเล็ก ๆ ตัดเลียบกำแพงพระนครด้านใน ในบริเวณนี้มีวังสร้างอยู่นอกกำแพงเมืองริมแม่น้ำเจ้าพระยา ซึ่งแต่เดิมติดต่อกับภายในเมืองโดยอาศัยใช้ประตูช่องกุด การรื้อกำแพงเมืองด้านนี้ลงทำให้การติดต่อภายในเมืองและภายนอกเมืองสะดวกขึ้น อย่างไรก็ตามราชบัณฑิตยสภาได้เล็งเห็นความสำคัญของการอนุรักษ์ ป้อม ประตู-กำแพง พระนคร ซึ่งเหลืออยู่เพียง ๔ ป้อมกับ ๑ ประตู จึงทำให้มีการอนุรักษ์ไว้เป็นโบราณสถานสำคัญของกรุงรัตนโกสินทร์ ซึ่งปรากฏให้เห็นอยู่ในปัจจุบัน ป้อมประตูพระนครดังกล่าวนี้ได้แก่

- ป้อมพระสุเมรุ
- ป้อมมหากาฬ
- ป้อมป้องปัจจามิตร
- ป้อมวิไชยประสิทธิ์
- กำแพงและประตูเมืองหน้าวัดบวรฯ



๕. เส้นทางและรูปแบบการคมนาคม

นับแต่สมัยรัชกาลที่ ๖ เป็นต้นมา รูปแบบของเมืองเกิดความเปลี่ยนแปลงไปอย่างมาก จากการใช้เส้นทางคมนาคมทางน้ำ คือแม่น้ำลำคลองเป็นการใช้เส้นทางคมนาคมทางบก เนื่องจากมีการขยายพื้นที่เมืองลึกลงริมฝั่งแม่น้ำและคูคลองเข้าไปสู่พื้นที่สวนในมากขึ้นตามลำดับ การขุดคลองเพิ่มขึ้นจึงไม่มี นอกจากริมคลองเก่าบางคลองซึ่งเริ่มต้นจากแคบก็แปรสภาพถูกถมเป็นถนนแทนก็มีหลายสาย ถนนในเขตกรุงรัตนโกสินทร์มีการเปลี่ยนแปลงน้อยเนื่องจากอยู่ในเขตเมืองเก่า ซึ่งถนนเดิมแคบเล็กและพื้นที่โดยรอบจำกัด โอกาสที่จะมีการขยายหรือตัดถนนสายรองมีน้อยมาก ต่างกับถนนในเขตนอก ๆ ของเมืองซึ่งมีขนาดกว้างได้มาตรฐานกว่า

สะพาน เป็นองค์ประกอบสำคัญอีกอย่างหนึ่งของเมืองที่มีความสัมพันธ์กับเส้นทางคมนาคมทางบก ในรัชสมัยพระบาทสมเด็จพระปกเกล้าเจ้าอยู่หัว สะพานสำคัญที่เชื่อมเมืองฝั่งพระนครและฝั่งธนบุรี คือสะพานปฐมบรมราชานุสรณ์หรือสะพานพุทธ นอกจากทำให้การคมนาคมทางบกในพื้นที่ทั้งสองฝั่งแม่น้ำเจ้าพระยาเป็นไปได้แล้วยังมีส่วนทำให้เกิดการตัดถนนสายหลักและสายรองในพื้นที่ฝั่งธนบุรีเพิ่มขึ้นอีกอย่างต่อเนื่อง นอกจากนั้นสะพานที่สองที่สร้างในรัชกาลนี้ คือ สะพานกษัตริย์ศึก ซึ่งเป็นสะพานข้ามคลองผดุงกรุงเกษม และทางรถไฟจากสถานีหัวลำโพง หลังจากสองสะพานนี้ไม่มีสะพานสร้างใหม่จนสิ้นรัชสมัยพระบาทสมเด็จพระเจ้าอยู่หัวอานันทมหิดล

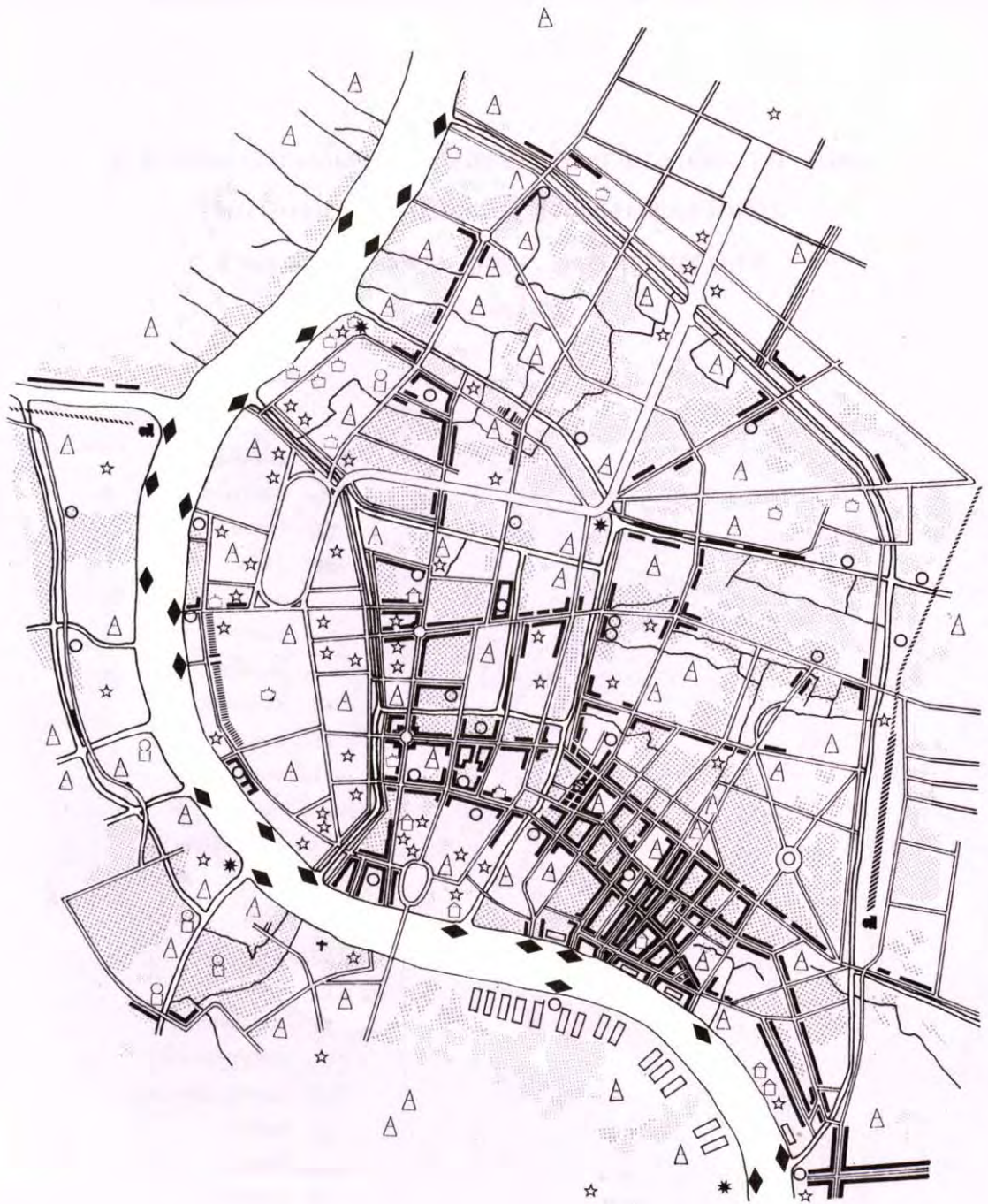
ท่าเรือ เป็นองค์ประกอบที่เชื่อมต่อเส้นทางคมนาคมทางน้ำและทางบก ถึงแม้การคมนาคมทางบกจะทวีความสำคัญมากขึ้นกว่าการคมนาคมทางน้ำ การคมนาคมทางน้ำก็ยังเป็นส่วนประกอบสำคัญส่วนหนึ่งของเมืองโดยเฉพาะอย่างยิ่งในบริเวณแม่น้ำลำคลองสายสำคัญ ๆ เช่น ริมแม่น้ำนี้และในลำคลองสำคัญอื่น ๆ ก็ยังมีท่าเรือรับส่งคนและสินค้าอยู่จนกระทั่งถึงสองรัชกาลนี้ แต่ก็ไม่มีการสร้างเพิ่มใหม่แต่อย่างใด





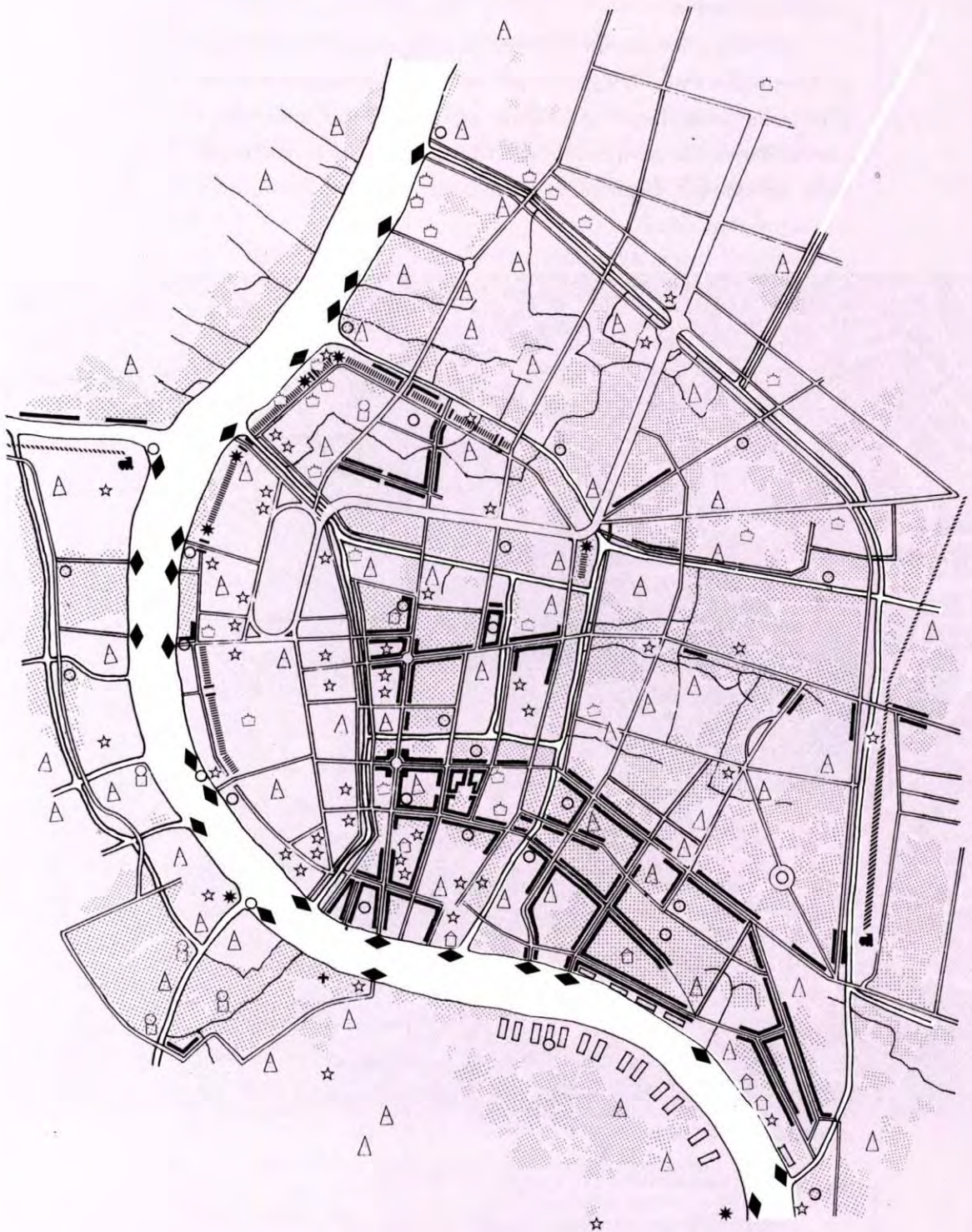
แสดง ความสัมพันธ์ระหว่างองค์ประกอบเมืองประเภทต่าง ๆ
 แผนผังแสดงองค์ประกอบกรุงรัตนโกสินทร์
 สมัยรัชกาลที่ ๗ (พ.ศ. ๒๔๖๘-๒๔๗๗)
 แผนที่ ๕.๗

-  แม่น้ำลำคลอง
-  คลองขนาดเล็ก
-  สะพาน
-  ท่าเรือ
-  ทางเดิน
-  ถนน
-  ทางรถไฟ
-  สถานีรถไฟ
-  ป้อม
-  ประตูเมือง
-  กำแพง
-  พระราชวังและวัง
-  วัด
-  โบสถ์
-  สุเหร่า
-  ศาลเจ้า
-  สถานที่ราชการ
-  แหล่งชุมชนทั่วไป
-  แหล่งชุมชนหนาแน่น
-  ตลาด
-  ดิگแถว
-  บ้านสำคัญ
-  ที่ว่าง




แสดง ความสัมพันธ์ระหว่างองค์ประกอบเมืองประเภทต่าง ๆ
 แผนผังแสดงองค์ประกอบกรุงรัตนโกสินทร์
 สมัยรัชกาลที่ ๘ (พ.ศ. ๒๔๗๗-๒๔๘๙)
 แผนที่ ๕.๘

-  แม่น้ำลำคลอง
-  คลองขนาดเล็ก
-  สะพาน
-  ท่าเรือ
-  ทางเดิน
-  ถนน
-  ทางรถไฟ
-  สถานีรถไฟ
-  ป้อม
-  ประตูเมือง
-  กำแพง
-  พระราชวังและวัง
-  วัด
-  โบสถ์
-  สุเหร่า
-  ศาลเจ้า
-  สถานที่ราชการ
-  แหล่งชุมชนทั่วไป
-  แหล่งชุมชนหนาแน่น
-  ตลาด
-  ดึงแถว
-  บ้านสำคัญ
-  ที่ว่าง



สมัยรัชกาลที่ ๙

รัชสมัยพระบาทสมเด็จพระเจ้าอยู่หัวภูมิพลอดุลยเดชฯ นับเป็นรัชสมัยที่ยาวนานที่สุดในราชวงศ์จักรี เป็นยุคของความเจริญก้าวหน้าสูงสุดของประเทศ เนื่องจากการพัฒนาในทุก ๆ ด้านทั้งในด้านเศรษฐกิจ สังคม และการเมืองระหว่างประเทศ การพัฒนาประเทศอาศัยประเทศตะวันตกที่พัฒนาแล้วเป็นแบบอย่าง สภาพของเมืองโดยทั่วไปมีลักษณะที่เปลี่ยนแปลงไปจากรัชสมัยก่อน ๆ อย่างมากซึ่งสรุปได้ดังนี้



แผนที่กรุงเทพสมัยรัชกาลที่ ๙

๑. อาณาเขตและทิศทางการขยายตัวของเมือง

ก่อนรัชสมัยพระบาทสมเด็จพระเจ้าอยู่หัวภูมิพลอดุลยเดชฯ พื้นที่พระนครค่อนข้างหนาแน่นอยู่เฉพาะในเขตกรุงเทพฯ ชั้นในปัจจุบัน คือพื้นที่ภายในแนวคลองผดุงกรุงเกษมซึ่งเริ่มมีการขยายตัวออกไปพื้นที่ดังกล่าว ในรัชสมัย

พระบาทสมเด็จพระปกเกล้าเจ้าอยู่หัวและพระบาทสมเด็จพระเจ้าอยู่หัวอานันทมหิดล แต่มีลักษณะการกระจายตัวเบาบางมาก อย่างไรก็ตามระยะเวลากว่า ๔๒ ปี ในรัชกาลปัจจุบัน ประชากรกรุงเทพมหานครเพิ่มขึ้นจากประมาณ ๑ ล้านคนเศษ เป็น ๕ ล้านคนเศษ อาณาเขตของเมืองจึงขยายตัวออกไปอย่างมากมาย จากพื้นที่เดิมในเขตกรุงเทพฯ ชั้นในออกสู่เขตชั้นนอก ซึ่งมีลักษณะการขยายตัวในทิศทางตามแนวถนนสายสำคัญ สามารถสรุปได้ดังนี้ (รังสรรค์ นันทกาวศ์ ๒๕๓๑ หน้า ๙๕)

การขยายตัวทางด้านทิศเหนือ ตามแนวถนนพหลโยธินและวิภาวดีรังสิต จนถึงจังหวัดปทุมธานี และตามแนวถนนกรุงเทพ-นนทบุรี จนถึงปากเกร็ด ซึ่งส่วนใหญ่เป็นการใช้ที่ดินประเภทสถานที่ราชการทั้งทหารและพลเรือน และมีการใช้ที่ดินเพื่อการพักอาศัยประเภทบ้านจัดสรรอยู่ทั่วไป

การขยายตัวทางด้านทิศตะวันออก ตามแนวถนนลาดพร้าว ถนนรามคำแหงจนถึงบางกะปิ และตามแนวถนนเพชรบุรี ถนนพระรามที่ ๔ โดยขยายเข้าไปตามซอยต่าง ๆ ของถนนเหล่านี้ ซึ่งส่วนใหญ่จะเป็นการใช้ที่ดินเพื่อการพักอาศัย โดยริมถนนจะเป็นอาคารพาณิชย์ และด้านในห่างจากถนนเข้าไปเป็นบ้านพักอาศัย ซึ่งทางด้านนี้มีมหาวิทยาลัยรามคำแหงเป็นแรงดึงดูดให้เมืองขยายตัวเร็วยิ่งขึ้น

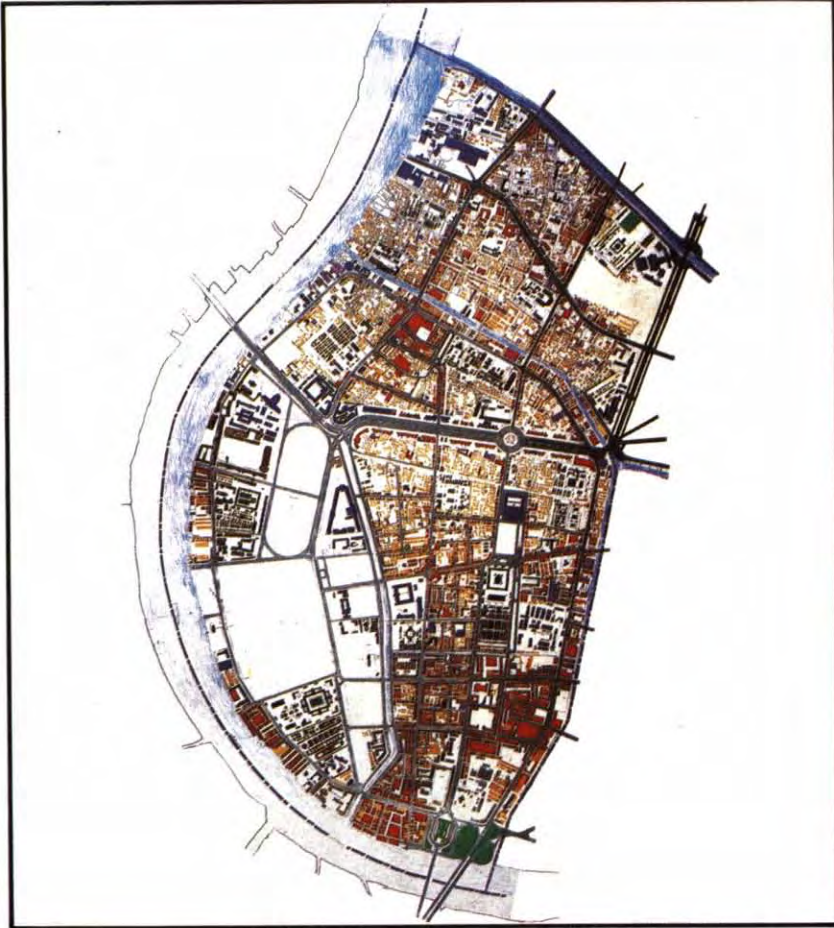
การขยายตัวทางด้านทิศใต้ ตามแนวถนนสุขุมวิทต่อเนื่องถึงเมืองสมุทรปราการและตามแนวถนนปู่เจ้าสมิงพรายทางด้านฝั่งธนบุรี ได้ขยายตัวตามแนวถนนสุขสวัสดิ์ ซึ่งการขยายจะเป็นการใช้ที่ดินเพื่อการอุตสาหกรรมและคลังสินค้าเป็นส่วนใหญ่ ทั้งนี้เนื่องจากทำเลที่ตั้งสะดวกในการขนส่งตามลำน้ำเจ้าพระยาและท่าเรือกรุงเทพฯ นอกจากนี้ยังมีการขยายตัวของที่อยู่อาศัยประเภทบ้านจัดสรรเป็นจำนวนมาก

การขยายตัวทางด้านทิศตะวันตก ตามแนวถนนจรัลสนิทวงศ์ ถนนพระเจ้าตากสิน ถนนเอกชัย และถนนเพชรเกษม ซึ่งการขยายตัวของเมืองทางด้านนี้ช้ากว่าด้านอื่น ๆ การใช้ที่ดินส่วนใหญ่เพื่อการพักอาศัย อุตสาหกรรมและพาณิชย์กรรม โดยปรากฏให้เห็นทั่วไปบริเวณริมถนน ส่วนบริเวณรอบนอกห่างจากริมถนนเข้าไปจะเป็นพื้นที่เกษตรกรรม

จากลักษณะและทิศทางการขยายตัวดังกล่าว จะเห็นได้ว่าการขยายตัวทางด้านทิศเหนือและทิศตะวันออกเป็นไปอย่างรวดเร็วกว่าด้านทิศใต้และทิศตะวันตก นอกจากนี้ปัจจุบันมีการขยายตัวของเมืองจนถึงจังหวัดใกล้เคียง ได้แก่ จังหวัดสมุทรปราการ จังหวัดนนทบุรี จังหวัดปทุมธานี จังหวัดฉะเชิงเทรา และจังหวัดนครปฐม ซึ่งพื้นที่เขตปริมณฑลดังกล่าวเชื่อมต่อกับพื้นที่กรุงเทพมหานคร โดยใช้เส้นทางคมนาคมสายหลักและสายรองที่เชื่อมโยงประสานกันเป็นระบบกับระบบเขตวงแหวนชั้นในและชั้นนอก ซึ่งปัจจุบันเชื่อมเสร็จสมบูรณ์เต็มโครงการระบบถนนเหล่านี้เป็นตัวเร่งให้มีการเปิดที่ดินที่เคยเป็นที่ว่าง ที่ดินการเกษตรเป็นที่ดินสินทรัพย์กิจกรรมของเมืองอย่างอื่นอย่างรวดเร็ว

แผนที่แสดงการใช้อาคารและที่ดิน ปี พ.ศ. 2529 เขตพระนคร

	พักอาศัย		ศาสนสถาน		สาธารณูปโภค
	พาณิชยกรรม		อุตสาหกรรม		เกษตรกรรม
	สถานราชการ		คลังสินค้า		ที่ว่างที่ไม่ได้พัฒนา
	สถานการศึกษา		ที่พักผ่อนหย่อนใจ		



๒. ลักษณะการใช้ที่ดิน

กรุงเทพมหานครมีลักษณะการใช้ที่ดินแตกต่างกันอย่างเห็นได้ชัดในแต่ละพื้นที่ซึ่งเป็นลักษณะการใช้ที่ดินที่สับสน ขาดระเบียบ ทั้งนี้เป็นผลสืบเนื่องมาจากการขาดการวางแผนที่ดีตั้งแต่ในระยะแรก ทำให้เกิดการพัฒนามีองในลักษณะไม่สมดุล กล่าวคือความหนาแน่นแออัดจะอยู่บริเวณใจกลางเมือง (เขตชั้นใน) และขยายตัวออกไปในพื้นที่ใกล้เคียง (เขตชั้นกลาง) อย่างรวดเร็ว ในขณะที่พื้นที่รอบนอกของกรุงเทพมหานครยังคงเป็นพื้นที่เกษตรและลักษณะชนบทอยู่ทั่วไป

เขตชั้นใน ซึ่งมีเกาะรัตนโกสินทร์ตั้งอยู่บริเวณในสุด มีพื้นที่เมืองทั้งสิ้น ๕๑,๗๙๖ ไร่ (ปี พ.ศ. ๒๕๒๖) โดยมีการใช้ที่ดินเพื่อการพักอาศัยมากที่สุด ร้อยละ ๓๘ รองลงมาคือ พาณิชยกรรม ร้อยละ ๑๙ สถาบันราชการและสาธารณูปโภค ประมาณร้อยละ ๑๙ เช่นกัน ส่วนการอุตสาหกรรมมีน้อยที่สุดเพียง ร้อยละ ๓ เท่านั้น จากสัดส่วนของการใช้ที่ดินดังกล่าวจะเห็นได้ว่า การพาณิชยกรรมและสถาบันราชการ สาธารณูปโภคมีสัดส่วนสูงมาก แสดงให้เห็นถึงการกระจุกตัวของแรงงานประเภทนี้สูงที่สุดในเขตกรุงเทพมหานครโดยเฉพาะด้านพาณิชยกรรมจะอยู่ในเขตพญาไท ปทุมวัน และธนบุรี ส่วนด้านสถาบันราชการและสาธารณูปโภค จะอยู่ในเขตพญาไท ดุสิต และพระนคร

สำหรับพื้นที่ชุมชนในกรุงรัตนโกสินทร์ส่วนใหญ่เป็นชุมชนเดิมที่มีพัฒนาการทางเศรษฐกิจ สังคมมาตั้งแต่สมัยรัตนโกสินทร์ ได้แก่ ย่านท่าเตียน ท่าช้าง ท่าพระจันทร์ ซึ่งเป็นย่านการค้า อาหารทั้งแห้งและสำเร็จรูปและบริการต่าง ๆ ลักษณะของการใช้พื้นที่เป็นลักษณะผสมของที่อยู่อาศัยและที่ประกอบการค้า ซึ่งเป็นมาตั้งแต่เริ่มต้น พื้นที่ส่วนนี้ยังคงอยู่เพื่อให้บริการเช่า ข้าราชการและประชาชนที่ประกอบอาชีพในบริเวณกรุงรัตนโกสินทร์และที่เดินทางไปมาระหว่างฝั่งธนบุรีและพระนครต่อไป แต่จะอยู่ในขอบเขตเดิมการสร้างอาคารใหม่มีน้อย และมีมานานแล้ว ปัจจุบันนี้ส่วนใหญ่เป็นการปรับปรุงอาคารเดิมให้อยู่ในสภาพใช้การได้ดีเท่านั้น ซึ่งลักษณะการใช้ที่ดินที่สำคัญมีดังนี้

๒.๑) การใช้ที่ดินเพื่อการอยู่อาศัย (Residential Landuse)

การใช้ที่ดินเพื่อการพักอาศัยในกรุงรัตนโกสินทร์ ส่วนใหญ่จะอาศัยอยู่ในบริเวณเขตรอบนอกคูเมืองเดิมออกไป ซึ่งพื้นที่เก่าแก่มิพัฒนาการมาตั้งแต่กรุงรัตนโกสินทร์ทั้งนี้เนื่องจากภายในบริเวณริมแม่น้ำเจ้าพระยาดังคลองคูเมืองเดิม เป็นย่านสถาบันราชการจะมีเฉพาะบางส่วนอาศัยอยู่ริมแม่น้ำ ลักษณะของที่อยู่อาศัยแบ่งออกเป็น ๒ ประเภท คือ ประเภทบ้านเดี่ยวบริเวณที่มีประชากรอาศัยหนาแน่นจะอยู่ในชอยด้านหลังตึกแถวปะปนกับชุมชนแออัด บริเวณบางขุนพรหม บริเวณถนนพระสุเมรุ ถนนดินสอ วัดสามพระยา เป็นต้น และที่อยู่อาศัยประเภทผสม คือใช้พื้นที่พักอาศัยร่วมกับพาณิชยกรรม ลักษณะอาคารส่วนใหญ่เป็นห้องแถวหรือตึกแถว ชั้นล่างใช้ประกอบการค้าและชั้นบนใช้เป็นที่อยู่อาศัย ซึ่งลักษณะที่อยู่อาศัยประเภทนี้จะกระจายอยู่ในบริเวณย่านการค้าสำคัญ อาทิ ย่านบางลำภู ย่านแพร่งนรา แพร่งสรรพศาสตร์ แพร่งภูธร บ้านหม้อ วังบูรพา พาหุรัด เยาวราช และราชวงศ์ เป็นต้น

การใช้ที่ดินประเภทที่อยู่อาศัยโดยทั่วไปจะเพิ่มความหนาแน่นขึ้นเรื่อย ๆ ทั้งนี้เนื่องจากที่ดินมีราคาสูงมาก ดังนั้นจึงมีการใช้ประโยชน์ที่ดินให้คุ้มค่ามากขึ้น โดยการสร้างที่พักอาศัยเป็นอาคารสูง เช่นอพาร์ทเมนท์และคอนโดมิเนียม นอกจากนี้ยังมีการแบ่งที่ดินและก่อสร้างอาคารบ้านเรือนเพิ่มขึ้นในบริเวณที่ดินเดิม จึงทำให้มีความหนาแน่นทั้งในแนวราบและแนวตั้งเพิ่มมากขึ้น

๒.๒) การใช้ที่ดินเพื่อการพาณิชย์กรรม (Commercial Landuse)

การใช้ที่ดินในเขตกรุงรัตนโกสินทร์บริเวณรอบนอกคลองคูเมืองเดิม ส่วนใหญ่จะเป็นการใช้ที่ดินประเภทพาณิชย์กรรมมากที่สุด โดยแบ่งเป็นอาคารพาณิชย์กรรมโดยเฉพาะ ได้แก่ อาคารศูนย์การค้าและห้างสรรพสินค้า และอาคารพาณิชย์-พักอาศัย (ห้องแถว ตึกแถว) ซึ่งมีการรวมตัวของกิจกรรมประเภทเดียวกันแบ่งให้เป็นย่านอย่างชัดเจน เป็นบริเวณที่มีความหนาแน่นประชากรสูงมาก แต่มีแนวโน้มจะค่อย ๆ ลดลงเช่นเดียวกับเขตชั้นในอื่น ๆ บริเวณย่านการค้าที่สำคัญ ได้แก่

- ๑) ย่านวังบูรพาและพาหุรัด เป็นศูนย์รวมสินค้าระดับประเทศหลายประเภทคือ ย่านหนังสือ ย่านฟิล์มภาพยนตร์ ย่านเสื้อผ้า และเครื่องประดับสตรี
- ๒) ย่านบ้านหม้อ เป็นย่านขายเครื่องเงิน เพชร ทอง และนาฬิกา
- ๓) ย่านปากคลองตลาด เป็นย่านขายอาหารสด
- ๔) ย่านคลองถม เป็นย่านการค้าของเก่า
- ๕) ย่านวรจักร เป็นย่านการค้าเครื่องยนต์และอะไหล่ยนต์
- ๖) ย่านสวนมะลิ เป็นย่านการค้าเฟอร์นิเจอร์
- ๗) ย่านวงเวียน ๒๒ เป็นย่านการค้าพลาสติก อุปกรณ์
- ๘) ย่านเวียงนครเกษม เป็นย่านร้านค้าของเก่าประเภทเครื่องประดับและวัตถุโบราณ เฟอร์นิเจอร์ ราคาแพง หนังสืออ่านเล่น เครื่องดนตรี เครื่องจักรกล
- ๙) ย่านเยาวราช (China Town) เป็นย่านสรรพสินค้าชั้นนำ สถานเจริญมัย แหล่งสินค้าอุปโภคบริโภคจากเมืองจีนเกือบทุกชนิด
- ๑๐) ย่านเชียงกง (ตอนใต้ของย่านสำเพ็ง) ขายอุปกรณ์เครื่องเดินเรือและอะไหล่รถยนต์ เครื่องเหล็ก และเครื่องจักรสำหรับงานอุตสาหกรรมทั้งของใหม่และของเก่า
- ๑๑) ย่านสำเพ็ง เป็นย่านการค้าผ้าและเสื้อผ้าสำเร็จรูป เครื่องเย็บปักถักร้อย เครื่องประดับ เครื่องใช้เบ็ดเตล็ด มีทั้งจำหน่ายปลีกและส่ง
- ๑๒) ย่านราชวงศ์ เป็นย่านของสถาบันการเงิน เช่น ธนาคาร ทรัสต์ และบริษัทเงินทุนหลักทรัพย์ต่าง ๆ

๑๓) ย่านทรงวาด

เป็นย่านการค้าส่งผลิตผลทางการเกษตร

๑๔) ย่านสี่แยกวัดตึก

เป็นย่านการค้าปลีกและส่ง สินค้าประเภทเครื่องไฟฟ้า เครื่องมืออุปกรณ์ การก่อสร้าง เช่น เลื่อย ฆ้อน ลูกบิด กลอนประตู ฯลฯ

ย่านการค้าพาณิชย์กรรมดังกล่าวมีลักษณะการค้าเฉพาะย่านและมีอายุยืนยาวจนกระทั่งปัจจุบัน ย่านการค้าเหล่านี้เคยรุ่งเรืองมาก่อน ในสมัยที่เมืองยังไม่ขยายตัวออกไปมากเท่าที่เป็นอยู่ในปัจจุบัน เนื่องจากตั้งอยู่ในพื้นที่ที่ขอบเขตจำกัด ประกอบกับการขยายตัวทางเศรษฐกิจการค้าที่รวดเร็วเกินกว่าที่พื้นที่เดิมจะรองรับได้ทัน และความไม่เอื้ออำนวยในระบบการใช้ที่ดินเดิม และขาดสิ่งอำนวยความสะดวกพื้นฐานที่สำคัญ ได้แก่ ขาดที่จอดรถ ถนนคับแคบ ก่อให้เกิดปัญหาจราจรติดขัด ประกอบกับเมืองขยายออกไปสู่พื้นที่รอบนอกกรุงรัตนโกสินทร์ ซึ่งเป็นที่ดินเปิดใหม่มีโอกาสในการพัฒนาที่สูงกว่าทำให้ย่านการค้าเหล่านี้ซบเซาไประยะหนึ่ง ย่านการค้าของเมืองก็ย้ายไปอยู่ในพื้นที่กรุงเทพมหานครชั้นนอกออกไป ได้แก่ ย่านประตูน้ำ ราชดำริ และขยายไปสู่ทุหมัน สีสม และสาทร ตามลำดับ ลักษณะของอาคารร้านค้าเหล่านี้ก็มีความเปลี่ยนแปลงไปอย่างมาก จากย่านการค้าในต้นรัชกาลในบริเวณย่านการค้าเดิมซึ่งร้านค้าส่วนใหญ่เป็นอาคารพาณิชย์ลักษณะตึกแถว พื้นที่ประกอบการค้าชั้นล่างและที่อยู่อาศัยชั้นบน ไม่มีที่จอดรถและสิ่งอำนวยความสะดวกอื่น ๆ มาเป็นศูนย์การค้าทันสมัย ซึ่งมีพื้นที่สำหรับประกอบกิจกรรมการค้าหลากหลายประเภท และเพียบพร้อมด้วยสิ่งอำนวยความสะดวกครบครัน อาทิที่จอดรถ สถานบริการต่าง ๆ เช่น ร้านอาหาร กัฏตาคาร โรงมโหรีสห และพื้นที่สนทนาการอื่น ๆ ซึ่งผู้มาใช้บริการสามารถประกอบกิจกรรมได้หลากหลายภายในสถานที่เดียวกัน ย่านการค้าใหม่เหล่านี้มีส่วนกระตุ้นให้ย่านการค้าดั้งเดิมที่กล่าวมาแล้วเริ่มปรับตัวและแก้ปัญหา โดยรื้ออาคารพาณิชย์เก่าเพื่อสร้างอาคารศูนย์การค้าอย่างใหม่แทนที่ อาทิ ห้างสรรพสินค้าเซ็นทรัล เมอร์คิงส์ และศูนย์การค้านิวเวอร์ล เป็นต้น ทำให้ย่านการค้าเหล่านี้กลับมีชีวิตชีวาเพิ่มขึ้น

จะเห็นได้ว่าการเปลี่ยนแปลงการใช้ที่ดินของย่านการค้าเดิมในพื้นที่รอบนอกคลองคูเมืองเดิม ในระยะเพียงไม่กี่ปีที่ผ่านมา มีลักษณะการขยายตัวในแนวตั้งมากขึ้น โดยเห็นได้ชัดจากการเปลี่ยนแปลงลักษณะอาคารประกอบการค้า ซึ่งเดิมเป็นตึกแถวเพียง ๒-๓ ชั้น มีที่พักอาศัยอยู่ชั้นบนและประกอบการค้าบริเวณชั้นล่าง เปลี่ยนมาเป็นอาคารขนาดใหญ่ที่มีไว้เพื่อกิจการค้าแต่เพียงอย่างเดียว ส่วนบริเวณห้องแถวและตึกแถวจะมีการค้ารुक ล้อออกไปในบริเวณริมถนนและซอยต่าง ๆ โดยเฉพาะจุดตัดแยกซอยจนในบางแห่งไม่สามารถให้รถผ่านได้ หรือจำเป็นต้องให้รถวิ่งทางเดียว (One Way) เพื่อแก้ปัญหาการจราจรแต่ไม่ได้ผลเท่าที่ควร อาทิ ถนนเจริญกรุง ถนนเยาวราช เป็นต้น

๒.๓) การใช้ที่ดินประเภทสถาบันราชการ

เขตพระนครชั้นในสุด หรือเขตกรุงรัตนโกสินทร์ตั้งอยู่ในวงล้อมของคลองรอบกรุง มีพื้นที่ประมาณ ๒ ตารางกิโลเมตร เป็นจุดเริ่มต้นวิวัฒนาการของกรุงเทพมหานครมาตลอด ระยะเวลาอันยาวนานมีบทบาทสำคัญคือ เป็นทั้งศูนย์รวมจิตใจของประชาชนทั้งชาติ เป็นศูนย์กลางแห่งประวัติศาสตร์ของกรุงรัตนโกสินทร์ เป็นศูนย์กลางของความเจริญเติบโตทางเศรษฐกิจและธุรกิจการค้า และที่สำคัญอีกประการหนึ่งคือ เป็นศูนย์กลางการบริหารประเทศโดยเฉพาะอย่างยิ่งในสมัยกรุงรัตนโกสินทร์ตอนต้น แม้กระทั่งปัจจุบันมีกระทรวง ทบวง กรม และหน่วยงานสำคัญของภาครัฐบาล ซึ่งในรัชสมัยรัชกาลที่ ๙ ได้มีสถานที่ราชการเพิ่มขึ้นเป็นจำนวนมาก ทั้งที่เป็นหน่วยงานที่ตั้งขึ้นใหม่และขยายหน่วยงานเพื่อความคล่องตัวในการปฏิบัติราชการ (การศึกษาครั้งนี้ได้รวบรวมตำแหน่งที่ตั้งไว้ แต่ความเป็นมาจะเสนอเฉพาะสถานที่ราชการที่เปลี่ยนแปลงจากวังและบ้านเสนาบดีเป็นส่วนใหญ่)

จากการขยายตัวของสถานที่ราชการที่เพิ่มขึ้นเป็นจำนวนมากดังกล่าวเป็นผลให้กิจกรรมภายในเขตกรุงรัตนโกสินทร์มีลักษณะเข้มข้นขึ้น ซึ่งเกิดจากการติดต่อในระหว่างหน่วยงานของรัฐและการให้บริการประชาชน ปัญหาที่ต่อเนื่องตามมาคือปัญหาการจราจรและปัญหาที่จอดรถไม่เพียงพอ นอกจากนี้การใช้อาคารสถานที่ราชการส่วนใหญ่ยังเกิดปัญหาพื้นที่รองรับการขยายตัว เนื่องจากตั้งอยู่ในบริเวณที่มีการใช้ที่ดินโดยรอบหนาแน่นมาก ซึ่งสถาบันวิจัยสังคม และภาควิชาการวางแผนภาคและเมือง คณะสถาปัตยกรรมศาสตร์ จุฬาลงกรณ์มหาวิทยาลัย ในรายงานการศึกษาการวางแผนการใช้ที่ดินของสถาบันราชการในเขตกรุงเทพมหานครและปริมณฑล (ระยะที่ ๒) เสนอต่อสำนักงานคณะกรรมการสิ่งแวดล้อมแห่งชาติ ๒๕๒๙ โดยสรุปเป็นแนวความคิดไว้คือ ให้คงหน่วยงานของรัฐที่มีหน้าที่หลักที่ส่งเสริมด้านศิลปวัฒนธรรมคงหน่วยงานราชการที่มีหน้าที่บริหารเป็นหลัก และเป็นหน่วยงานสูงสุดในแต่ละกระทรวง ทบวง กรม ในกรุงรัตนโกสินทร์ ได้แก่ สำนักงานปลัดกระทรวงต่าง ๆ คงหน่วยงานราชการในกระทรวงยุติธรรม ได้แก่ ศาลฎีกา ซึ่งเป็นสถาบันสูงสุดสถาบันหนึ่งในการปกครองระบอบรัฐธรรมนูญ และให้ย้ายหน่วยงานที่มีหน้าที่บริการประชาชนเป็นหลัก มีประชาชนมาติดต่อมาก และหน่วยงานที่มีภารกิจไม่เกี่ยวข้องกับกิจกรรมด้านศิลปวัฒนธรรมออกจากที่เดิม อาคารที่ทำการของหน่วยงานสำคัญ ๆ ของรัฐหลายแห่งที่เปลี่ยนแปลงมาจากพระราชวัง และวังขุนนางต่าง ๆ ในตอนต้นและตอนกลางรัตนโกสินทร์ยังคงมีการใช้งานอยู่และส่วนใหญ่ยังมีภารกิจให้อยู่ในสภาพที่ดีตลอดมา

สำหรับแนวความคิดในการพัฒนา โดยการย้ายหน่วยงานราชการโดยที่มีภาระกิจหลักในการให้บริการประชาชนออกจากที่ตั้งในเขตกรุงรัตนโกสินทร์นั้น หรือเป็นการลดความหนาแน่นของกิจกรรม ซึ่งจะส่งผลให้ปัญหาการใช้อาคารสถานที่ราชการและปัญหาต่อเนื่องบรรเทาลงได้



ศาลแพ่ง ศาลอาญา ถนนรัชดาภิเษก

๒.๔) การใช้ที่ดินประเภทอุตสาหกรรมและคลังสินค้า

กิจการอุตสาหกรรมภายในเกาะรัตนโกสินทร์ส่วนใหญ่เป็นลักษณะของอุตสาหกรรมบริการประเภทซ่อมเครื่องจักร เครื่องยนต์ และการหัตถกรรม (การแกะสลักและกลึงไม้) สำหรับการใช้ที่ดินประเภทคลังสินค้าจะกระจุกตัวบริเวณย่านทรงวาด ซึ่งเป็นที่ตั้งของโกดังสินค้าผลิตภัณฑ์ทางการเกษตรประเภทของแห้งที่มาจากทั้งในและนอกประเทศ เช่น พริกแห้ง หอม กระเทียม พุทราจีน หุ้จลามา เป็นต้น

๒.๕) การใช้ที่ดินประเภทสวนสาธารณะ

ปัจจุบันการใช้ที่ดินประเภทนี้ได้รับการปรับปรุงและก่อสร้างเพิ่มเติมขึ้นหลายแห่ง โดยหน่วยงานท้องถิ่นที่รับผิดชอบคือกรุงเทพมหานคร โดยเฉพาะภายในเขตคูเมืองเดิม จะได้รับการปรับปรุงตั้งแต่สวนหย่อมขนาดเล็กจนถึงสวนสาธารณะขนาดใหญ่ (สนามหลวง สนามไชย ราชอุทยานวังสราญรมย์) นอกจากนี้แล้วยังมีที่โล่งว่างที่เปิดให้บริการแก่ประชาชนทั่วไป ซึ่งส่วนใหญ่จะอยู่ในโบราณสถาน ได้แก่ พระบรมมหาราชวัง วัด ศาสนสถาน และโบราณสถานประเภทประวัติศาสตร์ต่าง ๆ

๓. การอนุรักษ์เกาะรัตนโกสินทร์

จากความสำคัญของพื้นที่กรุงรัตนโกสินทร์ ซึ่งเป็นที่ตั้งของสถาบันราชการระดับประเทศและย่านการค้าที่สำคัญ ซึ่งจำเป็นต้องมีการติดต่อสัมพันธ์กันทั้งในภาครัฐบาลกับภาครัฐบาล ภาครัฐบาลกับภาคเอกชน และภาคเอกชนกับภาคเอกชน ซึ่งในแต่ละวันมีการเคลื่อนไหวของกิจกรรมอย่างมาก แต่ในขณะเดียวกันพื้นที่และระบบถนนไม่สามารถรองรับการเดินทางและกิจกรรมได้ อย่างเพียงพอ ความหนาแน่นมากขึ้นในทุกขณะจนในที่สุดก่อให้เกิดปัญหาตามมาอย่างหลีกเลี่ยงไม่ได้ อาทิ ปัญหาการจราจร ปัญหาที่จอดรถ ปัญหาความสิ้นสะอาดจากการจราจร ตลอดจนปัญหาสิ่งแวดล้อมโดยทั่วไป

ในปี พ.ศ. ๒๕๒๔ สำนักงานคณะกรรมการสิ่งแวดล้อมแห่งชาติจึงได้นำเสนอมติคณะกรรมการโครงการกรุงรัตนโกสินทร์ต่อคณะรัฐมนตรี ในเรื่องแนวนโยบายการใช้ที่ดินบริเวณกรุงรัตนโกสินทร์ชั้นในอันมีผลต่อมาตรการอนุรักษ์สิ่งก่อสร้าง และโบราณสถานในบริเวณดังกล่าวนี้ ซึ่งได้รับความเห็นชอบจากคณะรัฐมนตรี

สาระสำคัญของแนวนโยบายดังกล่าวได้แก่ การควบคุมกิจกรรมที่จัดทำกับสภาพแวดล้อมเดิมของพื้นที่ เช่น อุตสาหกรรม หัตถกรรม ห้ามิให้สร้างอาคารที่อยู่อาศัยเพิ่มส่วนที่รื้อและปลูกสร้างใหม่ก็มิให้สูงกว่าอาคารโดยรอบ นอกจากนี้ยังควบคุมและจัดระเบียบอาคารรวมทั้งรื้อสิ่งก่อสร้างต่าง ๆ รื้อน้ำจัดระเบียบการจราจร และสิ่งแวดล้อมโดยส่วนรวมใหม่ และส่งเสริมดูแลรักษาอาคารที่มีคุณค่าทางประวัติศาสตร์และวัฒนธรรม กับส่งเสริมกิจกรรมที่สนับสนุนวัฒนธรรมและประเพณีไทย

ในปี พ.ศ. ๒๕๒๔ กรุงเทพมหานครได้ออกข้อบัญญัติเพื่อควบคุมความสูงของอาคารสร้างใหม่ เพื่อเป็นการจัดระเบียบและรักษาสภาพแวดล้อมไม่ให้ความแตกต่างกันโดยห้ามิให้ก่อสร้างอาคารสูงเกิน ๑๖ เมตร เฉพาะพื้นที่ภายในคลองคูเมืองเดิม และในปี พ.ศ. ๒๕๒๙ ได้ออกข้อบัญญัติห้ามิก่อสร้างอาคารสูงเกิน ๒๐ เมตร สำหรับพื้นที่ถัดออกจากคลองคูเมืองเดิมจนถึงคลองโอ่งอ่างหรือคลองบางลำภู

นอกจากนโยบายรวมของการใช้ที่ดินบริเวณกรุงรัตนโกสินทร์ รัฐบาลยังได้พยายามแก้ปัญหาในส่วนของการใช้ที่ดินในพื้นที่ต่าง ๆ ที่หน่วยงานของรัฐตั้งอยู่ โดยจัดระบบการใช้พื้นที่ใหม่ และแก้ปัญหาที่เกิดขึ้นจากการบริหารงานของหน่วยงานต่าง ๆ เหล่านี้ โดยมีการศึกษาการย้ายหรือขยายหน่วยงานต่าง ๆ ตามความเหมาะสม และให้สอดคล้องกับนโยบายของการใช้ที่ดินบริเวณกรุงรัตนโกสินทร์

องค์ประกอบของเมืองและชุมชน

๑) วัด

ในอดีตวัดมีบทบาทในการเป็นศูนย์กลางชุมชนในด้านจิตใจของสังคม ซึ่งการสร้างและดูแลรักษาเป็นภาระกิจของพระมหากษัตริย์ แต่หลังจากรัชสมัยพระบาทสมเด็จพระปกเกล้าเจ้าอยู่หัวไม่มีการสร้างวัดเพิ่มขึ้นอีก จะมีเพียงการบูรณะซ่อมแซมในช่วงที่กรุงรัตนโกสินทร์มีอายุครบ ๑๕๐ ปี และหลังจากนั้นเศรษฐกิจตกต่ำมากท้องพระคลังไม่มีงบประมาณเพียงพอในการบูรณะซ่อมแซมวัด ดังนั้นวัดจำเป็นต้องนำที่ดินมาใช้ประโยชน์ในเชิงพาณิชย์โดยการให้ออกชนเข้าทำการค้าและก่อสร้างบ้านพักอาศัย นอกจากนี้ที่ดินของวัดบางส่วนยังถูกแบ่งเพื่อการก่อสร้างถนน เช่น วัดเลียบ และวัดจักรวรรดิ เป็นต้น สภาพปัจจุบันบทบาทของวัดจึงเป็นเพียงศูนย์รวมจิตใจของชุมชนย่อย และสถานที่ประกอบพิธีกรรมทางศาสนาพุทธและลักษณะทางกายภาพเปลี่ยนไปจากเดิมมาก

๒) วังและวังเจ้านาย

ตั้งแต่หลังการเปลี่ยนแปลงการปกครองจากสมบูรณาญาสิทธิราชมาเป็นระบอบประชาธิปไตย ได้มีการเปลี่ยนการใช้ที่ดินจากวังและวังเจ้านายมาเป็นสถานศึกษาและสถานที่ราชการ เช่น กระทรวงกลาโหม และกระทรวงการต่างประเทศ เป็นต้น ซึ่งจะเห็นได้ว่าวังและวังเจ้านายมีบทบาทลดลงจากเดิมที่เคยเป็นศูนย์กลางชุมชนมาเป็นสถานที่ให้บริการประชาชน



๓) ตลาด

ลักษณะของตลาดและย่านการค้าในปัจจุบัน ได้กลับมาฟื้นฟูกครั้งหลังจากได้มีการขยายตัวออกสู่พื้นที่รอบนอกกรุงรัตนโกสินทร์จนทำให้ย่านการค้าเดิมซบเซาลงชั่วระยะหนึ่ง แต่หลังจากมีการปรับปรุงและก่อสร้างอาคารพาณิชย์กรรมในรูปแบบใหม่ประเภทศูนย์การค้า ซึ่งเป็นอาคารเพื่อการค้าเพียงอย่างเดียว และมีสินค้าหลายประเภทครบครัน ทำให้ย่านการค้าเปลี่ยนไปจากเดิม อย่างไรก็ตามจากข้อบัญญัติของกรุงเทพมหานครห้ามปลูกสร้างอาคารสูงเกินกว่า ๑๖-๒๐ เมตร ในกรุงรัตนโกสินทร์ ทำให้แนวโน้มในอนาคตจะไม่มีอาคารสูงหรืออาคารขนาดใหญ่ ซึ่งจะเป็นศูนย์การค้าสมบูรณ์แบบเกิดขึ้นอีก ทั้งนี้เพราะที่ดินมีราคาสูงมากจำเป็นต้องใช้ประโยชน์ให้คุ้มค่า ดังนั้นสิ่งที่จะปรากฏในอนาคตคือ ย่านการค้าในรูปแบบเดิมที่เป็นอยู่ในปัจจุบัน แต่ความหนาแน่นจะเพิ่มขึ้นอย่างหลีกเลี่ยงไม่ได้

๔) ชุมชนหรือบ้านเรือน

สำหรับชุมชนที่อยู่อาศัยจะมีลักษณะกระจายตัวออกจากกรุงรัตนโกสินทร์มากขึ้นในปัจจุบัน แต่เฉพาะผู้มีรายได้สูงที่ต้องการหนีความแออัดและต้องการสภาพแวดล้อมที่ดีกว่าเท่านั้น ส่วนผู้มีรายได้ต่ำซึ่งไม่สามารถอพยพย้ายไปอยู่ในบริเวณอื่นได้ และจำต้องอาศัยอยู่ในบริเวณเดิมนั้น จะมีความหนาแน่นของประชากรในบริเวณที่อยู่อาศัยมากขึ้นเรื่อย ๆ และในที่สุดจะเป็นสลัมเกิดขึ้นทั่วไป



๕) เส้นทางคมนาคม

บทบาทของคลองที่เคยเป็นเส้นทางคมนาคมหลักของเมืองมาแต่เก่าก่อนค่อย ๆ ลดความสำคัญไปตั้งแต่ปลายรัชกาลที่ ๖ จนกระทั่งถึงรัชกาลปัจจุบัน สภาพคลองเหล่านี้มีปัญหาทางสภาวะแวดล้อมเป็นอย่างมาก เนื่องจากการใช้มายาวนานเป็นทั้งเส้นทางคมนาคมที่ทำการค้า หรืออยู่อาศัย และอื่น ๆ มิได้มีการควบคุมอย่างรัดกุม คลองหลายสายตื้นเขินและแปรสภาพไปบ้าง หรือมีการถมทำเป็นถนนแทนก็มี แต่คลองสายสำคัญ ๆ ทางประวัติศาสตร์ซึ่งอยู่ในบริเวณกรุงรัตนโกสินทร์หลายสาย ยังคงสภาพอยู่ได้แก่ คลองคูเมืองเดิม คลอง

รอบกรุง สำหรับคลองในพื้นที่ถัดออกไปได้แก่ คลองหลอด คลองผดุงกรุงเกษม คลองมหานาค ยังคงสภาพอยู่เช่นกัน แต่จะถูกใช้เป็นทางระบายน้ำของเมือง มิได้เป็นเส้นทางคมนาคมหรือเป็นพื้นที่ของกิจกรรมทางสังคมและเศรษฐกิจ ดังแต่ก่อน

ถนนกลายเป็นเส้นทางคมนาคมหลักในกรุงรัตนโกสินทร์มาตั้งแต่สมัย รัชกาลที่ ๖ และทวีความสำคัญมากขึ้นตามลำดับในรัชสมัยต่อมาจนกระทั่ง รัชกาลปัจจุบัน ซึ่งมีจำนวนถนนทั้งสิ้น ๓๘ สาย มีความยาวรวมกันประมาณ ๒๕ กิโลเมตร อย่างไรก็ตามระบบถนนภายในกรุงรัตนโกสินทร์บางสายเป็นถนนที่ สร้างขึ้นในยุคต้นกรุงรัตนโกสินทร์ ผิวการจราจรมีขนาดเล็กและแคบมาก ประกอบกับมีอาคารและสิ่งก่อสร้างต่าง ๆ สร้างขนานทั้งสองข้าง ทำให้โอกาส ที่ถนนเหล่านั้นจะมีการเปลี่ยนแปลงหรือขยายแนวออกไปมีน้อยมาก เป็นผลให้ ถนนหลายบริเวณมีการจราจรติดขัดมากในช่วงโมงเร่งด่วน แต่อย่างไรก็ตามได้มีการ แก้ปัญหาการจราจรโดยใช้ระบบการเดินรถทางเดียวในถนน ๑๖ สาย ที่มีการ จราจรติดขัดสูงสุด ดังนั้นจึงอาจกล่าวได้ว่าสภาพถนนที่ปรากฏอยู่ในปัจจุบัน เป็นสภาพเดิมที่ได้มีการปรับปรุงสภาพให้เหมาะสมกับการใช้ในปัจจุบัน โดยการ จัดระบบสาธารณูปโภคที่จำเป็น อาทิ ไฟฟ้า ประปา โทรศัพท์ และการระบายน้ำ ควบคู่กันไป ในแนวทางทำสองข้างถนนต่างกับถนนในเขตพื้นที่รอบนอกออกไป ซึ่งมีการเปลี่ยนแปลงไปมากกว่า เนื่องจากสภาพแวดล้อมเอื้ออำนวย

ภายในบริเวณกรุงรัตนโกสินทร์มีสะพานข้ามแม่น้ำเจ้าพระยา ๓ สะพาน ด้วยกันคือ สะพานสมเด็จพระพุทธยอดฟ้าจุฬาโลกมหาราช ซึ่งเป็นสะพานที่ สร้างขึ้นตั้งแต่ ปี พ.ศ. ๒๔๗๕ เป็นสะพานข้ามแม่น้ำขนาดเล็กสะพานแรกที่ เชื่อมโยงกิจกรรมระหว่างฝั่งพระนครและธนบุรีบริเวณทางตอนใต้ของพื้นที่ ภายในคูเมืองเดิม เป็นผลให้มีการขยายตัวของพื้นที่เมืองประเภทต่าง ๆ อาทิ การค้าพาณิชยกรรม อุตสาหกรรมและที่พักอาศัย ต่อมาได้มีการสร้างสะพาน ข้ามแม่น้ำขนาดใหญ่อีกแห่งหนึ่ง คือ สะพานสมเด็จพระปิ่นเกล้า เพื่อเปิดพื้นที่ ฝั่งตะวันตกให้เชื่อมโยงกิจกรรมกับฝั่งพระนครทางด้านทิศเหนือของพื้นที่ภายใน คลองคูเมืองเดิม ในระยะหลังกิจกรรม ๒ ฝั่งแม่น้ำมีความสัมพันธ์กันมากขึ้น การเดินทางติดต่อสื่อสารมีมากขึ้นเรื่อย ๆ จนทำให้เกิดปัญหาจราจรโดยเฉพาะ บริเวณสะพานพุทธฯ ทางราชการจึงได้แก้ปัญหาการจราจรโดยการสร้างสะพาน พระปกเกล้า ซึ่งเป็นสะพานข้ามแม่น้ำขนาดใหญ่คู่ขนานกับสะพานพุทธฯ ทั้งนี้ เพื่อเป็นการแบ่งเบาภาระการจราจร

นอกจากสะพาน ถนน และคลองสายสำคัญแล้ว องค์ประกอบของเมืองใน เขตกรุงรัตนโกสินทร์ที่มีความผูกพันกับประวัติของเมือง ไม่ว่าจะเป็นสิ่งก่อสร้าง เช่น กำแพงเมือง ป้อมปราการ ตลอดจนอาคารและกลุ่มอาคารพาณิชยกรรมบางกลุ่ม ซึ่งมีคุณค่าทางสถาปัตยกรรมและหรือทางประวัติศาสตร์ที่ยังคงเหลืออยู่ก่อน รัชกาลนี้ ยังคงได้รับการบูรณะปฏิสังขรณ์ไปพร้อมกับการอนุรักษ์ส่วนอื่น ๆ ของ กรุงรัตนโกสินทร์ด้วย

แสดง ความสัมพันธ์ระหว่างองค์ประกอบเมืองประเภทต่าง ๆ
 แผนผังแสดงองค์ประกอบกรุงรัตนโกสินทร์
 สมัยรัชกาลที่ ๙ (พ.ศ. ๒๔๘๙-ปัจจุบัน)
 แผนที่ ๕.๙

-  แม่น้ำลำคลอง
-  คลองขนาดเล็ก
-  สะพาน
-  ท่าเรือ
-  ทางเดิน
-  ถนน
-  ทางรถไฟ
-  สถานีรถไฟ
-  ป้อม
-  ประตูเมือง
-  กำแพง
-  พระราชวังและวัง
-  วัด
-  โบสถ์
-  สุเหร่า
-  ศาลเจ้า
-  สถานที่ราชการ
-  แหล่งชุมชนทั่วไป
-  แหล่งชุมชนหนาแน่น
-  ตลาด
-  ดิ็กแถว
-  บ้านสำคัญ
-  ที่ว่าง



ข้อสรุปและข้อเสนอแนะ

จากการวิเคราะห์ถึงความสัมพันธ์ต่อเนื่องขององค์ประกอบเมืองที่สำคัญของกรุงรัตนโกสินทร์ตั้งได้กล่าวมาแล้ว จะเห็นได้ว่าเนื้อที่ในบริเวณกรุงรัตนโกสินทร์ในปัจจุบันที่การวิจัยนี้มุ่งศึกษา อันได้แก่บริเวณริมแม่น้ำเจ้าพระยา ทั้งฝั่งธนบุรีและฝั่งพระนคร ไปจนถึงแนวคลองผดุงกรุงเกษมนั้น ยังนับว่าเป็นพื้นที่ที่มีความสำคัญทางประวัติศาสตร์สูงสุดเช่นเดียวกับในอดีต พระบรมมหาราชวัง วัดสำคัญจำนวนมากมาย อาคารสถานที่ทำการของราชการซึ่งเคยเป็นวังเก่า หรือบ้านเก่าของขุนนางเสนาบดีในอดีต ย่านการค้าและชุมชนที่พักอาศัยเก่าแก่ ตลอดจนกำแพงเมือง ป้อม คลอง สะพาน และถนนที่มีความสำคัญในอดีตยังคงมีปรากฏอยู่จนทุกวันนี้

◆ แม้เขตเมืองกรุงเทพมหานครในปัจจุบันจะขยายตัวออกไปจากบริเวณเดิมของกรุงรัตนโกสินทร์ทุกทิศทางเป็นเนื้อที่กว้างใหญ่กว่าเดิมมากมาย ประชากรเพิ่มมากขึ้น ชุมชนที่พักอาศัยขยายตัวออกไปชานเมืองหลายแห่ง การจราจรหนาแน่นขึ้น มีการเปลี่ยนแปลงศูนย์กลางของย่านธุรกิจการค้าไปสู่บริเวณอื่นนอกเขตเกาะรัตนโกสินทร์ รวมทั้งเริ่มมีการย้ายสถานที่ทำการของรัฐบาลบางแห่งจากบริเวณเดิมที่เคยเป็นศูนย์กลางการบริหารประเทศในอดีตออกสู่บริเวณรอบนอกกรุงรัตนโกสินทร์ออกไป เพื่อรองรับการขยายตัวของหน่วยงานที่เพิ่มมากขึ้น ตลอดจนมีการเปลี่ยนแปลงประโยชน์ใช้สอยของอาคารเดิมไปบ้างก็ตาม แต่พื้นที่บริเวณเกาะรัตนโกสินทร์นี้ ก็ยังคงเป็นสัญลักษณ์ของอดีตที่มีความผูกพันต่อเนื่องมาจนปัจจุบัน เป็นพื้นที่ที่แสดงให้เห็นเค้าโครงของชุมชนเมืองในอดีต ซึ่งตำแหน่งที่ตั้งขององค์ประกอบหลักของเมืองบ่งบอกให้ทราบถึงความสัมพันธ์ต่อเนื่องกับประวัติศาสตร์อันยาวนานและวิถีชีวิตของผู้คนที่เคยอาศัยอยู่ในพื้นที่นี้ ดังนั้นจึงควรมีการรักษาเอกลักษณ์และสัญลักษณ์ของพื้นที่นี้ให้คงอยู่ต่อไป เพื่อเป็นสิ่งอนุสรณ์กระตุ้นเตือนคนรุ่นหลังให้ระลึกถึงประวัติศาสตร์ในอดีต ในทำนองเดียวกันก็ไม่ควรละเลยการปรับปรุงและพัฒนาพื้นที่นี้ให้คงคุณค่ามีความหมาย และมีชีวิตจิตใจเพื่อให้คนไทยยุคปัจจุบันได้ใช้ประโยชน์ได้อย่างสะดวกและเหมาะสม เกิดความรู้สึกผูกพัน และหวงแหนขึ้น โครงการวิจัยนี้จึงเสนอแนวทางการแก้ไขปรับปรุงบริเวณเกาะรัตนโกสินทร์เพื่อให้ได้ผลดังกล่าว ดังนี้

๑. กำหนดให้เขตกรุงรัตนโกสินทร์ ซึ่งมีพระบรมมหาราชวังเป็นองค์ประกอบหลัก มีขอบเขตตั้งแต่ริมแม่น้ำเจ้าพระยาทั้งฝั่งธนบุรี และฝั่งพระนคร จนถึงแนวคลองผดุงกรุงเกษม ซึ่งเป็นแนวที่แสดงขอบเขตรอบนอกตัวเมืองในสมัยต้นรัตนโกสินทร์ เป็นเขตอนุรักษ์ ที่มีการกำหนดระดับความสำคัญของการอนุรักษ์ลดหลั่นกันไป ตั้งแต่เขตชั้นในจากบริเวณแม่น้ำเจ้าพระยาฝั่งตะวันออก ถึงแนวคลองคูเมืองเดิม (คลองโรงไหม-คลองตลาด) ซึ่งมีความสำคัญสูงสุด และอาคารสำคัญในอดีตยังคงสภาพดั้งเดิมไว้ได้มาก ถัดไปเป็นเขตชั้นกลางที่ต่อเนื่องจากเขตชั้นในออกไปทางทิศตะวันออก ถึงเขตคลองรอบกรุง (คลองโอ่งอ่าง-คลองบางลำภู) ที่มีความสำคัญรองลงมา และมีการเปลี่ยนแปลงลักษณะดั้งเดิมไปบ้าง และบริเวณสุดท้ายเป็นเขตชั้นนอกที่ต่อจากเขตชั้นกลางตั้งแต่พื้นที่บริเวณคลองรอบกรุงถึงแนวคลองผดุงกรุงเกษม ซึ่งมีการเปลี่ยนแปลงสภาพดั้งเดิมของอาคาร มีการใช้ประโยชน์ในที่ดินที่เปลี่ยนแปลงไปในบางส่วนที่เป็นเขตพาณิชย์การที่หนาแน่นขึ้น ดังนั้นมาตรการในการอนุรักษ์ การเปลี่ยนแปลงการใช้ที่ดิน และการเปลี่ยนแปลงหรือปรับปรุงรูปแบบอาคาร ตลอดจนการรื้อถอนอาคารเก่าในพื้นที่ที่มีความสำคัญลดหลั่นกันเช่นนี้ ควรจะมีการพิจารณาในระดับความสำคัญและความเข้มงวดของกฎเกณฑ์ที่ลดหลั่นกันลงไปเช่นกัน

๒. รักษาเอกลักษณ์ทางกายภาพของแต่ละบริเวณเพื่อให้เห็นความสัมพันธ์เกี่ยวเนื่องของแต่ละองค์ประกอบเมือง และให้เกิดความกลมกลืนสอดคล้องต่อกันในแต่ละบริเวณ ซึ่งมีระดับความสำคัญ และลักษณะประจำบริเวณต่างกัน ได้แก่

๒.๑ เขตชั้นในกรุงรัตนโกสินทร์ที่มีความสำคัญสูงสุด อาคารในบริเวณพื้นที่กลุ่มนี้ จะมีวัง วัด สถาบันราชการ และคลอง เป็นองค์ประกอบหลักที่สำคัญและเกี่ยวเนื่องกัน ได้แก่ พระบรมมหาราชวัง วัดพระศรีรัตนศาสดาราม วัดบวรสถานสุทธาวาส ซึ่งเปรียบเสมือนวัดพระแก้วของวังหน้า ซึ่งอยู่ในบริเวณวิทยาลัยนาฏศิลป์ในปัจจุบัน วัดมหาธาตุยุวราชรังสฤษฎิ์ วัดราชประดิษฐสถิตยมหาสีมาราม และวัดพระเชตุพนวิมลมังคลาราม ส่วนสถาบันราชการ และสถาบันการศึกษาในบริเวณนี้ ก็มีอยู่มากและเป็นอาคารเก่าในสมัยรัชกาลที่ ๕ และรัชกาลที่ ๖ เป็นส่วนใหญ่ เช่น วังสราญรมย์ กระทรวงการต่างประเทศ กระทรวงกลาโหม กระทรวงยุติธรรม กระทรวงพาณิชย์ พิพิธภัณฑ์สถานแห่งชาติ หอศิลป์แห่งชาติ กรมศิลปากรวังท่าพระ กรมการรักษาดินแดน กรมแผนที่ทหาร สถานีตำรวจนครบาล พระราชวัง มหาวิทยาลัยธรรมศาสตร์ มหาวิทยาลัยศิลปากร วิทยาลัยนาฏศิลป์กรมศิลปากร โรงเรียนราชินี ตลอดจนที่ว่างสาธารณะที่สำคัญ ได้แก่ ท้องสนามหลวง สนามไชย และอนุสรณ์สถานต่าง ๆ เช่นศาลหลักเมืองแม่พระธรณีบีบมวยผม อนุสาวรีย์ท้าวสุทนต์ สะพานหก หอกลอง และหอรบขัง (พระที่นั่งภูวดลทัศไนย) และพื้นที่ริมคลองคูเมืองเดิมตามแนวถนนราชินี

จะเห็นได้ว่าองค์ประกอบเมืองเหล่านี้ล้วนมีความสำคัญและมีคุณค่าทั้งทางประวัติศาสตร์ และสถาปัตยกรรม นอกจากนั้นตำแหน่งที่ตั้งยังแสดงให้เห็นความเชื่อมโยงของการตั้งถิ่นฐานของชุมชนของกรุงรัตนโกสินทร์ในช่วงแรก ที่เริ่มจากพระบรมมหาราชวังและวังเป็นแกนนำ อันเป็นเหตุให้มีวังเจ้านาย และบ้านเรือนขุนนางเสนาบดีอยู่ในบริเวณใกล้เคียง ซึ่งต่อมาภายหลังได้มีการเปลี่ยนแปลงการใช้สอยเป็นที่ทำการของทางราชการและสถานศึกษา ไปเป็นจำนวนมาก รวมทั้งวัดสำคัญที่พระมหากษัตริย์ทรงสร้างหรือบูรณะปฏิสังขรณ์ และเชื่อมโยงไปสู่เส้นทางคมนาคม ซึ่งในยุคแรกจะเห็นแม่น้ำเจ้าพระยาและคลองคูเมืองเดิมเป็นทางสัญจรหลักเชื่อมต่อระหว่างที่ตั้งขององค์ประกอบหลักเหล่านี้ ดังนั้นองค์ประกอบหลักต่าง ๆ ดังได้กล่าวมานี้จึงมีความสำคัญในตัวเอง ควรแก่การรักษาเอกลักษณ์ขององค์ประกอบแต่ละแห่งไว้ให้คงอยู่ต่อไป ทั้งในด้านหลีกเลี่ยงการรื้อถอนหรือตัดแปลงสถาปัตยกรรมของเดิม รวมทั้งพัฒนาปรับปรุงบริเวณโดยรอบ ดังมาตรการที่จะได้กล่าวถึงต่อไป

๒.๒ ในเขตชั้นกลางจากแนวคลองคูเมืองเดิม จนถึงแนวคลองรอบกรุง เป็นบริเวณที่มีองค์ประกอบเมืองประเภทวัด สถาบันราชการ อนุสรณ์สถาน และชุมชนย่านพาณิชย์กรรมอยู่มากเช่นเดียวกัน จุดศูนย์กลางของบริเวณนี้ที่ควรแก่การอนุรักษ์ ได้แก่ วัดสุทัศน์เทพวราราม วัดราชนันทาราม วัดเทพธิดาราม วัดราชบพิธสถิตยัมพาสีมาราม วัดบวรนิเวศน์วิหาร วัดชนะสงคราม วัดราชบูรณะราชวรวิหาร เป็นต้น ส่วนอนุสรณ์สถานที่สำคัญในบริเวณกรุงรัตนโกสินทร์ชั้นกลาง ได้แก่ เสาชิงช้า พระราชานุสาวรีย์เชิงสะพานพระพุทธรยอดฟ้า อนุสาวรีย์ประชาธิปไตย ป้อมพระสุเมรุ ป้อมมหากาฬ แนวกำแพงเมืองเก่าติดป้อมมหากาฬ และแนวกำแพงเมืองตรงข้ามวัดบวรนิเวศน์วิหาร สำหรับสถาบันราชการและสถานศึกษาในบริเวณนี้ที่สำคัญ ได้แก่ กระทรวงมหาดไทย ศาลว่าการกรุงเทพมหานคร โรงไฟฟ้าวัดเลียบ (วัดราชบูรณะ) โรงเรียนสวนกุหลาบ โรงเรียนเสาวภา และโรงเรียนเพาะช่าง เป็นต้น นอกจากนั้นยังมีชุมชนที่เป็นย่านประกอบการค้าเป็นอาคารพาณิชย์ประเภทตึกแถวรุ่นแรก ๆ เช่น ตึกแถวริมถนนบำรุงเมือง ริมถนนอัษฎางค์ ริมถนนตะนาวถึงถนนบ้านหม้อ ตึกแถวริมถนนบริเวณท่าพระจันทร์ บริเวณแพร่งนรา แพร่งสรรพศาสตร์ บริเวณสำเพ็งและพาหุรัด เป็นต้น ส่วนสาธารณูปโภคเก่าแก่ที่สำคัญ ได้แก่ คลองคูเมืองเดิม คลองรอบกรุง คลองหลอด ๒ คลอง ที่เชื่อมระหว่างคลองคูเมืองเดิมกับคลองรอบกรุง ตลอดถนนเจริญกรุง ถนนบำรุงเมือง และถนนเทียนนคร ที่เป็นถนนหลักสายแรก ๆ ในช่วงต้นรัตนโกสินทร์ รวมทั้งถนนราชดำเนินซึ่งเป็นช่วงการเริ่มเข้าสู่ยุคพัฒนาประเทศตามแบบอิทธิพลตะวันตกในสมัยรัชกาลที่ ๕ อีกด้วย

ดังนั้นจึงเห็นได้ชัดเจนว่า ในพื้นที่ตอนกลางจากแนวคลองคูเมืองเดิมถึงคลองรอบกรุง มีเอกลักษณ์ชัดเจนในด้านของที่ตั้งขององค์ประกอบ

เมืองที่เกี่ยวข้องกับสาธารณูปโภค หลักที่เป็นเส้นทางสัญจร เช่น ถนน คลอง และสะพาน ซึ่งทำให้เกิดองค์ประกอบเมืองประเภทชุมชนพาณิชยกรรมเกิดขึ้นตามแนวของเส้นทางสัญจรหลักเหล่านี้ อันเป็นจุดเริ่มต้นของการเจริญเติบโตของเมืองที่เริ่มขยายตัวไป ในพื้นที่ฝั่งตะวันออกของกรุงรัตนโกสินทร์อย่างชัดเจน ในขณะที่องค์ประกอบเมืองประเภทอื่น ๆ เช่น วัด และวังเจ้านาย บ้านเสนาบดี สถาบันราชการ และสถานศึกษามีความสำคัญในระดับรองลงมาจากบริเวณเขตกรุงรัตนโกสินทร์ชั้นในและมีความสัมพันธ์เชื่อมโยงกับเส้นทางสาธารณูปโภคหลัก ดังจะเห็นได้จากตำแหน่งที่ตั้งของวัด อนุสรณ์สถาน และสถานที่ราชการที่สำคัญ จะตั้งอยู่ในบริเวณริมคลองสายหลัก และตามแนวกำแพงพระนคร เช่น ถนนบำรุงเมือง ถนนเจริญกรุง ถนนเฟื่องนคร ถนนอัษฎางค์ ถนนจักรเพชร ถนนตรีเพชร ถนนพระอาทิตย์ ถนนพระสุเมรุ ถนนมหาชัย และถนนราชดำเนินกลาง เป็นต้น

๒.๓ ในเขตกรุงรัตนโกสินทร์ชั้นนอก ตั้งแต่แนวคลองรอบกรุงถึงคลองผดุงกรุงเกษม แม่น้ำที่บริเวณนี้จะกว้างขวางกว่าพื้นที่กรุงรัตนโกสินทร์ชั้นใน และชั้นกลางแต่เอกลักษณ์ของบริเวณนี้จะแตกต่างออกไป องค์ประกอบหลักของเมืองในช่วงรัตนโกสินทร์ เช่น วัด วัง และคลอง จะน้อยลง วัดที่สำคัญในบริเวณนี้มีวัดสระเกศราชวรมหาวิหารที่มีเจดีย์ภูเขาทองอยู่ในบริเวณวัด วัดมกุฏกษัตริยาราม วัดโสมนัสวรวิหาร และวัดเทพศิรินทราวาส เป็นต้น ในพื้นที่เขตชั้นนอกนี้ จะเน้นหนักในด้านสาธารณูปโภค และสาธารณูปการ ได้แก่ ถนนสายหลักในอดีตที่พุ่งออกสู่พื้นที่ด้านตะวันออกของเขตกรุงรัตนโกสินทร์ เช่น ถนนเจริญกรุง และถนนบำรุงเมืองช่วงปลาย ถนนหลานหลวง ถนนราชดำเนินนอก และถนนสามเสน รวมทั้งถนนรองและถนนซอยที่แตกแขนงออกไปเป็นโครงข่ายของการคมนาคมทางบกอย่างชัดเจน นอกจากนี้ คลองมหานาคและคลองผดุงกรุงเกษม และถนนกรุงเกษมที่เลียบขนานไปกับคลอง ก็เป็นเครื่องแสดงให้เห็นความสัมพันธ์ของระบบการสัญจรทางน้ำและทางบกซึ่งเพิ่มความสำคัญมากขึ้น

ส่วนสาธารณูปการที่เพิ่งเริ่มมีขึ้นในกรุงรัตนโกสินทร์ ในสมัยรัชกาลที่ ๕ และรัชกาลที่ ๖ เช่นการประปานครหลวง สถานีรถไฟหัวลำโพง และที่ทำการของกรมรถไฟซึ่งอยู่ริมคลองผดุงกรุงเกษมด้านนอก กรมโยธาธิการ ธนาคารแห่งประเทศไทย ซึ่งเดิมเป็นวังบางขุนพรหม ที่ว่าการกรมเจ้าท่า ริมแม่น้ำเจ้าพระยา เหล่านี้ล้วนเป็นรูปแบบใหม่ขององค์ประกอบเมืองที่มีสถานที่ทำการเพื่อการบริหารของรัฐให้แก่ประชาชนตามแบบอย่างสากล ซึ่งเห็นได้ชัดเจนในปัจจุบัน ส่วนชุมชนพักอาศัยจะเป็นลักษณะของการอยู่อาศัยร่วมกับการประกอบการค้าในรูปของอาคารพาณิชย์พักอาศัย ซึ่งพัฒนาจากย่านประกอบการค้าในยุคต้นรัตนโกสินทร์ ได้แก่ บ้านพานถม บ้านบาตร บ้านดอกไม้ พาหุรัด และสำเพ็ง ย่านค้าขายของชาวจีน ซึ่งองค์ประกอบเมืองประเภทนี้มีความสัมพันธ์กับถนนเป็นอย่างสูง ปัจจุบันพื้นที่บริเวณเหล่านี้มี

การเปลี่ยนแปลงทางกายภาพไปมากจนยากแก่การควบคุมและรักษาเอกลักษณ์ดั้งเดิมไว้ จึงเป็นพื้นที่ที่อนุโลมให้มีการเปลี่ยนแปลงไปมากกว่าในเขตกรุงรัตนโกสินทร์ชั้นกลางและชั้นใน

๒.๕ บริเวณริมแม่น้ำเจ้าพระยาและริมคลองฝั่งธนบุรี เช่นริมคลองบางกอกน้อย คลองมอญ และคลองบางกอกใหญ่ เป็นบริเวณที่มีองค์ประกอบเมืองประเภทวัง อาคารทางศาสนา สถานที่ราชการ และที่พักอาศัยเป็นบ้านเรือนริมน้ำ จึงควรได้รับการอนุรักษ์และปรับปรุงลักษณะเฉพาะทางกายภาพไว้เช่นกัน เพื่อให้เป็นเอกลักษณ์เฉพาะตัวและเกิดมุมมองที่ดีเมื่อมองจากฝั่งพระนคร เช่น บริเวณริมแม่น้ำเจ้าพระยาที่มองเห็นพระราชวังเดิมของพระเจ้าตากสิน วัดอรุณราชวราราม วัดกัลยาณมิตร วัดประยูรวงศาวาส โบสถ์ชางตาครุช ภูมิจีน ป้อมวิไชยประสิทธิ์ และป้อมปัจจามิตร ซึ่งเป็นป้อมที่ยังเหลืออยู่ในบริเวณฝั่งธนบุรี นอกจากนั้นยังมีวัดและบ้านเรือนริมคลองที่แยกจากแม่น้ำเจ้าพระยาเข้าไปในพื้นที่ฝั่งธนบุรี เช่น วัดดุสิตาราม วัดอัมรินทร์าราม ริมคลองบางกอกน้อย วัดระฆังโฆสิตารามริมแม่น้ำเจ้าพระยาและริมคลองวัดระฆัง วัดเครือวัลย์วรวิหารริมคลองมอญ วัดโมลีโลกยาราม วัดหังสรรัตนาราม และย่านภูมิจีนริมคลองบางกอกใหญ่ ตลอดจนบ้านเรือนแบบไทยตามริมคลองต่าง ๆ ดังกล่าวยังคงเหลือให้เห็นพอสมควร วัดและศาสนสถานในศาสนาอื่นรวมทั้งบ้านเรือนริมแม่น้ำและลำคลอง เหล่านี้ แสดงให้เห็นลักษณะการตั้งถิ่นฐานชุมชนดั้งเดิมของกรุงธนบุรี และกรุงรัตนโกสินทร์ ที่มี วัง วัด คลอง ป้อม และชุมชนที่เกี่ยวข้องสัมพันธ์กันและกันได้เป็นอย่างดี

๓. อนุรักษ์ ปรับปรุง และพัฒนาพื้นที่บริเวณกำแพงเมืองและป้อมในพื้นที่กรุงรัตนโกสินทร์ฝั่งพระนคร และฝั่งธนบุรี ซึ่งเหลือเพียงส่วนน้อย ได้แก่ ป้อมพระสุเมรุ ป้อมมหากาฬ และกำแพงเมืองริมคลองรอบกรุง ริมถนนมหาชัย ติดกับป้อมมหากาฬไปจนถึงริมคลองข้างวัดเทพธิดาราม ประตูและกำแพงเมืองหน้าวัดบวรนิเวศน์วิหารในฝั่งพระนครส่วนฝั่งธนบุรีมีป้อมวิไชยประสิทธิ์ และป้อมปัจจามิตรที่ยังเหลืออยู่ในปัจจุบัน เป็นองค์ประกอบเมืองที่เป็นเครื่องแสดงขอบเขตของตัวเมืองในแต่ละยุคสมัย ตลอดจนแสดงถึงลักษณะการป้องกันตัวเมืองจากข้าศึกศัตรูในสมัยต้นรัตนโกสินทร์ด้วย จึงเป็นสิ่งที่ควรอนุรักษ์และมีวิธีการที่จะพัฒนาบริเวณโดยรอบป้อมและกำแพงเมืองเก่าให้เป็นจุดเด่นที่แสดงถึงความเป็นมาในประวัติศาสตร์ และสามารถจัดให้มีบริเวณประกอบที่ร่มรื่นเหมาะแก่การพักผ่อนของประชาชน เช่น บริเวณป้อมพระสุเมรุ ควรให้มีการย้ายโกดังในบริเวณใกล้เคียงออกไป เพื่อเปิดเนื้อที่โล่งริมแม่น้ำที่มีการจัดภูมิทัศน์ที่เหมาะสมเป็นบริเวณประกอบสำหรับป้อมเพื่อส่งเสริมมุมมองและที่ตั้งของป้อมให้เด่นชัดขึ้น และควรพิจารณาปรับปรุงบริเวณริมแม่น้ำหลังป้อมพระสุเมรุให้เป็นท่าเรือศูนย์ท่องเที่ยวทางน้ำของฝั่งพระนครด้วย

ส่วนบริเวณป้อมพระกาฬ และกำแพงเมืองเก่าริมถนนมหาชัย หน้าวัด

ราชันดาราม และวัดเทพธิดาราม ซึ่งบริเวณนี้อยู่ใกล้ภูเขาทองวัดสระเกศราชวรมหาวิหาร และอยู่ริมคลองรอบกรุง ซึ่งล้วนเป็นองค์ประกอบของเมืองที่มีความสำคัญ ประกอบกับบริเวณใกล้เคียงเป็นโรงพยาบาลศูนย์ ศาลาเฉลิมไทย ที่ได้รับการรื้อถอนเป็นที่โล่งขนาดใหญ่ ซึ่งจะมีการสร้างศาลารับแขกเมืองของกรุงเทพมหานคร และปรับปรุงบริเวณโดยรอบเป็นลานโล่งเอนกประสงค์แล้ว ถ้าจะมีการปรับปรุงบริเวณป้อมและกำแพงเมือง โดยย้ายเพิงพักอาศัยที่อยู่กันอย่างแออัดหลังกำแพงเมืองต้นที่ติดริมคลองรอบกรุงออกไปโดยปรับเป็นพื้นที่ริมน้ำที่ร่มรื่นทำการขุดลอกคลองอยู่สม่ำเสมอ และมีการดูแลรักษาความสะอาดของคลองและบริเวณโดยรอบใช้เป็นบริเวณพักผ่อนหย่อนใจของประชาชนก็จะทำให้บริเวณนี้เป็นจุดท่องเที่ยวได้อีกแห่งหนึ่งในกรุงรัตนโกสินทร์ที่มีจุดสนใจหลากหลายในบริเวณด้วย

๔. ควรมีนโยบายและมาตรการในการจัดระเบียบชุมชนที่มีทั้งบ้านเรือนร้านค้าและอาคารสาธารณะริมแม่น้ำเจ้าพระยาทั้งฝั่งพระนครและฝั่งธนบุรี รวมทั้งบริเวณริมคลองผดุงกรุงเกษม ซึ่งไม่มีการรักษาความสะอาดเท่าที่ควร ขาดการควบคุมและขาดระเบียบสิ่งก่อสร้างเหล่านั้นบางแห่งรุกล้ำเข้าไปในแม่น้ำหรือคลองซึ่งเป็นที่สาธารณะ บางแห่งมีการต่อเติมไปตามยถากรรม บางแห่งเป็นที่ทิ้งขยะ ที่กองวัสดุเหลือใช้ ทำให้เกิดทัศนียภาพที่ไม่น่าดูแก่ส่วนรวม ดังนั้นหน่วยงานของรัฐที่เกี่ยวข้อง เช่น กรมเจ้าท่า และสำนักรักษาความสะอาดกรุงเทพมหานคร จึงควรสอดส่องดูแลและเข้มงวดกวดขันกับผู้ทำผิดระเบียบกฎข้อบังคับของทางราชการ ในพื้นที่บางจุดที่เป็นบริเวณริมแม่น้ำและริมคลอง ควรมีการเปิดพื้นที่ให้มากขึ้น เพื่อให้เห็นทัศนียภาพที่มีมุมมองที่ดีของพื้นที่ริมแม่น้ำเจ้าพระยามายังบริเวณริมแม่น้ำฝั่งพระนครได้เห็นทัศนียภาพที่ดีด้วยเช่นกัน

ตัวอย่างเช่น การย้ายกรมการค้าภายใน และตึกแถวบางส่วนของบริเวณท่าเตียนออก เพื่อเปิดพื้นที่บริเวณนั้น ปรับปรุงให้เป็นพื้นที่สีเขียว หรือลานเอนกประสงค์สาธารณะ ซึ่งจากที่นี้จะมองเห็นพระปรางค์วัดอรุณราชวราราม พระราชวังเดิม และวัดกัลยาณมิตร ได้ดีทั้งยังทำให้การมองจากฝั่งธนบุรีมายังจุดนี้ เป็นการเปิดมุมมองที่ดีสู่ท่าราชวรดิษฐ์ พระบรมมหาราชวัง และวัดพระเชตุพนวิมลมังคลารามได้ดียิ่งด้วย หรือบริเวณตึกแถวตลาดปากคลองตลาดที่ติดแม่น้ำ ซึ่งมีปัญหาทางด้านการจราจรและการขนส่ง การเก็บขยะ การรักษาความสะอาด และการใช้ที่ดิน ซึ่งถ้ามีการย้ายแหล่งออกไปปรับปรุงบริเวณเดิมให้เป็นกิจกรรมที่เหมาะสม ก็จะเป็นการเปิดที่ว่างที่มองออกไปเห็นวัดกัลยาณมิตร โบสถ์ช่างดาครุช กุฎีจีน วัดประยูรวงศาวาส และพื้นที่ริมแม่น้ำของฝั่งธนบุรีได้ดี

๕. หน่วยงานของรัฐบาล เช่น กรุงเทพมหานครร่วมกับกรมตำรวจ กรมการขนส่งทางบก และการท่องเที่ยวแห่งประเทศไทย ควรมีนโยบายและแผนเร่งด่วนในการจัดระเบียบการจราจร และการจัดการเส้นทางเดินรถ และตำแหน่งที่จอดรถยนต์ และรถทัศนาวจรในบริเวณที่เป็นศูนย์กลางชุมชน

ที่มีความหนาแน่นของการใช้ที่ดินและมีปัญหาการจราจรสูง เช่น บริเวณที่ทำการของหน่วยงานราชการ สถาบันการศึกษา วัด และโบราณสถานที่เป็นแหล่งท่องเที่ยวและทำเรือ ซึ่งเป็นองค์ประกอบหลักของเมือง โดยการจัดระบบเส้นทางเดินรถทางเดียวหรือสองทาง และจัดช่องทางเดินรถประจำทางให้เป็นระบบทั้งบริเวณเกาะรัตนโกสินทร์รวมทั้งจัดระบบการจอดรถยนต์ ซึ่งควรพิจารณาวิธีการจัดสร้างอาคารจอดรถในตำแหน่งที่เหมาะสม เช่นบริเวณท่าพระจันทร์ ท่าพระอาทิตย์ ท่าช้าง ปากคลองตลาดและบางลำภู เป็นต้น เพื่อให้รองรับจำนวนรถยนต์และรถบัสที่ศุนาจรของนักท่องเที่ยว ตลอดจนผู้มาติดต่อกับหน่วยงานราชการ และผู้ประกอบการธุรกิจในบริเวณเหล่านั้นด้วย

นอกจากนั้นควรมีมาตรการในการจำกัดประเภทของยานพาหนะที่จะผ่านบริเวณที่มีโบราณสถานที่มีความสำคัญระดับสูง เพื่อป้องกันการชำรุดเสียหายอันจะเกิดกับโบราณสถานและศาสนสถาน เนื่องมาจากการสิ้นสะท้อนและส่งเสริมให้มีการฟื้นฟูการคมนาคมด้วยรถรางในบางบริเวณ เช่น ในเขตกรุงรัตนโกสินทร์ชั้นใน สำหรับการเข้าถึงยังโบราณสถานและศาสนสถานทีกลายเป็นแหล่งท่องเที่ยวที่สำคัญ ซึ่งการแก้ปัญหาทางด้านการจราจรดังกล่าวมานี้จะช่วยให้พื้นที่ในเขตกรุงรัตนโกสินทร์ยังคงใช้สอยได้อย่างสะดวก และมีการติดต่อเชื่อมโยงกับเนื้อที่ส่วนอื่น ๆ ของเมืองได้คล่องตัว

๖. พิจารณาให้มีการควบคุมการปฏิบัติให้เป็นไปตามนโยบายในการใช้ที่ดิน ความหนาแน่นของอาคาร มาตรการในการรื้อถอนสิ่งปลูกสร้างที่หมดอายุใช้งานหรือด้อยคุณค่าและการเพิ่มพื้นที่ว่างในเขตกรุงรัตนโกสินทร์ ในปัจจุบันจะเห็นได้ว่าองค์ประกอบเมืองที่สำคัญและมีคุณค่าทางประวัติศาสตร์ เช่น วัด วัง และบ้านขุนนางที่เปลี่ยนประโยชน์ใช้สอยเป็นอาคารสถานที่ราชการและสถานศึกษา มักจะถูกห้อมล้อมไปด้วยตึกแถว อาคารพาณิชย์ และสิ่งก่อสร้างที่ขาดคุณค่าทางสถาปัตยกรรม ซึ่งนอกจากจะไม่ส่งเสริมองค์ประกอบเมืองเหล่านั้นแล้ว ยังบดบังทัศนียภาพทำให้ขาดมุมมองที่ดี ดังนั้นถ้าอาคารเดิมที่อยู่ติดกันเสื่อมสภาพทรุดโทรมลง ควรแก่การรื้อถอนออกไปและเว้นเนื้อที่บางส่วนที่ติดกัน กันไว้เป็นที่ว่าง (Open Space) ด้านหน้า หรือด้านใดด้านหนึ่งเพื่อเสริมความสำคัญ และเป็นการนำเข้าสู่ตัวอาคารที่มีความสำคัญทางประวัติศาสตร์ หรือทางสถาปัตยกรรมแล้ว จะช่วยให้พื้นที่บริเวณนั้นมีเอกลักษณ์ขึ้น และมีประโยชน์ต่อส่วนรวม เป็นการลงทุนของรัฐเพื่อเพิ่มที่ว่างให้แก่ชุมชน ซึ่งในปัจจุบันนับว่ายังมีอยู่น้อยแห่ง ในขณะที่จำนวนประชากรและการใช้ที่ดินค่อนข้างหนาแน่นเกินสมควร

ในการกันที่ดินไว้บางส่วนเพื่อเพิ่มพื้นที่ว่าง และเปิดมุมมองที่มีสู่อาคารที่มีคุณค่าทางประวัติศาสตร์ และทางสถาปัตยกรรมดังกล่าวแล้ว ควรเริ่มต้นการปรับปรุงและพัฒนาพื้นที่ในบริเวณที่เป็นอาคารของทางราชการ ของสำนักงานจัดการทรัพย์สินส่วนพระมหากษัตริย์ หรือของพระคลังข้างที่เพื่อเป็นตัวอย่างก่อน เช่นบริเวณกรมการค้าภายใน โรงโม่และคลองเก็บของสำนักพระราชวัง

อาคารบ้านพักข้าราชการในพระองค์ ที่แปดตำรวจตึกแถวถนนท่าพระ-
จันทร์ ห้องแถวหน้าวัดมหาธาตุ ตึกแถวท่าเตียน และตลาดปากคลองตลาด
ซึ่งเนื้อที่เหล่านี้ ถ้าสามารถรื้อถอนอาคารที่เสื่อมสภาพลง ย้ายหน่วยงาน
เดิมไปอยู่ที่อื่น เพื่อปรับบริเวณเดิมให้เป็นที่ว่างที่มีคุณภาพ และทำการ
พัฒนาที่ดินบริเวณเหล่านั้นให้มีกิจกรรมประเภทศิลปวัฒนธรรม การ
ท่องเที่ยว และการพักผ่อนหย่อนใจของประชาชนได้ พื้นที่เหล่านี้ก็จะเป็
องค์ประกอบเมืองอีกประเภทหนึ่งที่มีความหมาย และเป็นที่ต้องการในกรุงรัตน-
โกสินทร์ในปัจจุบัน นอกจากนั้นยังจะเป็นตัวอย่างที่ดีแก่เอกชนที่จะเห็นคุณค่า
ของการพัฒนาในรูปแบบเช่นนี้ การเจรจาต่อรองของหน่วยงานรัฐที่จะแลกเปลี่ยน
ที่ดินเพื่อปรับปรุงที่ดินบริเวณอื่นในกรณีที่เป็นพื้นที่ดินของเอกชนจะเป็นที่เข้าใจ
และสำเร็จลงได้ง่ายขึ้น

๗. ควรมีระเบียบข้อบังคับในการปรับปรุงพื้นที่ในเขตอนุรักษ์หรือ
เปลี่ยนแปลงลักษณะอาคารและการใช้สอย ซึ่งควรพิจารณาในด้านกร
เปลี่ยนแปลงรูปแบบสถาปัตยกรรมที่มีระดับความสำคัญแตกต่างกันออกไป
เช่น กลุ่มสถาปัตยกรรมที่มีลักษณะพิเศษและตั้งอยู่ในบริเวณสำคัญในประวัติ-
ศาสตร์ โดยเฉพาะในเขตกรุงรัตนโกสินทร์ชั้นในรอบบริเวณพระบรมมหาราชวัง
ดังกล่าวในข้อ ๒.๑ และอาคารในเขตกรุงรัตนโกสินทร์ชั้นกลางในข้อ ๒.๒ การ
ปรับปรุงอาคารเก่าดังกล่าวแล้วนั้น ควรมีการพิจารณาอย่างรอบคอบที่จะ
รักษารูปแบบดั้งเดิมไว้ ไม่ควรมีการเปลี่ยนแปลงหรือต่อเติมให้ผิดไป
จากรูปแบบเดิม จะทำได้ก็แต่เพียงการเสริมความมั่นคงแข็งแรงของ
โครงสร้าง และการดูแลรักษาอาคารให้อยู่ในสภาพดีเท่านั้น

ส่วนอาคารที่มีรูปแบบสถาปัตยกรรมที่เหมือนกันหรือคล้ายคลึงกัน
เป็นกลุ่ม เช่นตึกแถวบริเวณหน้าพระลาน ตึกแถวถนนอัษฎางค์ แพร่งสรรพ-
ศาสตร์ ตึกแถวริมถนนบำรุงเมืองใกล้เสาชิงช้า ตึกแถวถนนเจริญกรุงช่วงต้น
และตึกแถวบริเวณปากคลองตลาด ควรมีการควบคุมในเรื่องของการรักษา
รูปแบบสถาปัตยกรรมของแต่ละย่านให้สอดคล้องกันอันเป็นลักษณะเฉพาะ
ของย่าน เช่น การทาสี การต่อเติม การติดตั้ง ป้ายชื่อร้านค้าหรือป้ายโฆษณา
ตลอดจนความสูงของอาคารในกลุ่มเดียวกันที่ควรกำหนดให้ชัดเจนมิให้ผู้เข้า
แต่ละคนทำการต่อเติมหรือเปลี่ยนแปลงตามอำเภอใจ จนมีแต่ความหลากหลาย
จนขาดความเป็นอันหนึ่งอันเดียวกัน




สำหรับอาคารเก่าที่ตัวอาคารยังมีคุณค่าทางสถาปัตยกรรมอยู่ แต่มีการ
เปลี่ยนแปลงประโยชน์ใช้สอย เช่นจากวัง หรือบ้านเก่าของขุนนาง เสนาบดี
มาเป็นสถานที่ทำการขององค์การระหว่างประเทศ (เช่น FAO หรือ UNICEF)
รัฐวิสาหกิจ ธนาคาร บริษัท เอกชน หรือเป็นร้านอาหาร ก็ควรทำการเปลี่ยน-
แปลงเฉพาะภายในให้เหมาะสมกับประโยชน์ใช้สอยใหม่ แต่สำหรับรูปแบบ
ภายนอกของอาคารควรพิจารณาถึงความสอดคล้องต้องกันของตัวอาคาร

ภายนอกอาคารใกล้เคียงในย่านนั้นด้วย เพื่อเป็นการเก็บรักษารูปแบบเก่า ในอดีตให้คงเอกลักษณ์ไว้ต่อไป จนกว่าอาคารจะหมดอายุใช้งาน หรือมีความเสียหายทรุดโทรมทางด้านโครงสร้างจนอาจเป็นอันตราย ก็ควรรื้อถอนลง เพื่อให้มีที่ว่างเพิ่มขึ้น และควรละเว้นการสร้างอาคารขึ้นใหม่ในกรณีที่มีพื้นที่นั้น มีความหนาแน่นสูงอยู่แล้ว และยังมีอาคารที่ควรแก่การอนุรักษ์คงอยู่ในบริเวณ สำหรับพื้นที่ที่ยังมีความหนาแน่นปานกลางและหนาแน่นน้อย การสร้างอาคารขึ้นใหม่ในบริเวณใกล้เคียงกับอาคารเก่าที่มีคุณค่าทางประวัติศาสตร์ และสถาปัตยกรรม ควรมีกฎระเบียบ หรือข้อกำหนดของรัฐที่จะควบคุมทางด้านความสูง ระยะห่าง รูปแบบ และวัสดุก่อสร้างไว้พอสมควร เพื่อความสอดคล้องกับอาคารอนุรักษ์ในบริเวณด้วย

๘. ส่งเสริมการท่องเที่ยวทางน้ำในกรุงรัตนโกสินทร์บริเวณริมแม่น้ำเจ้าพระยาและคลองในฝั่งธนบุรี ซึ่งยังมีเอกลักษณ์ที่น่าสนใจสำหรับนักท่องเที่ยวทั้งชาวไทยและชาวต่างประเทศ ซึ่งไม่มีประสบการณ์และไม่มีโอกาสได้สัมผัสบรรยากาศและวิถีความเป็นอยู่แบบนี้ การท่องเที่ยวแห่งประเทศไทยจึงควรสนับสนุนให้มีการจัดการท่องเที่ยวทางน้ำ โดยมีศูนย์ท่องเที่ยวทางน้ำที่มีเรือทัศนาวางจัดเตรียมไว้สำหรับนักท่องเที่ยวเพื่อความสะดวกและความสามารถควบคุมราคาและความปลอดภัยของผู้โดยสารได้ ศูนย์ท่องเที่ยวทางน้ำนี้อาจพิจารณาให้ใช้บริเวณท่าพระอาทิตย์ เชิงสะพานพระปิ่นเกล้าซึ่งมีอยู่แล้ว แต่ปรับปรุงให้มีสภาพแวดล้อม และการบริการที่ดีขึ้น หรืออาจพิจารณาใช้บริเวณป้อมพระสุเมรุ ซึ่งทางด้านหลังของป้อมเป็นท่าเรือเก่าที่ทรุดโทรมขาดการใช้งานไป ถ้ามีการปรับปรุงให้บริเวณป้อมและท่าเรือเป็นจุดท่องเที่ยวอีกแห่งหนึ่ง โดยมีการพัฒนาบริเวณให้เป็นระเบียบเรียบร้อย มีสิ่งอำนวยความสะดวกขั้นพื้นฐาน เช่น ที่จอดรถยนต์และรถจักรยาน ที่ติดต่อเรือและมัคคุเทศก์ มีบริการข้อมูลการท่องเที่ยว แผนที่ และเอกสารนำเที่ยว ที่จำหน่ายของที่ระลึก ร้านขายเครื่องดื่ม และบริเวณนั่งพักผ่อน ก็จะเป็นบริเวณที่เหมาะสมอีกแห่งหนึ่ง

ส่วนเส้นทางการท่องเที่ยวทางน้ำก็สามารถจัดได้หลายรูปแบบตามความเหมาะสมกับเวลาที่มีทั้งช่วงสั้นและช่วงยาว เช่น อาจมีต้นทางจากป้อมพระสุเมรุของฝั่งพระนครล่องลงทางใต้ของตัวเมือง และข้ามไปเข้าในคลองบางกอกน้อย หรือคลองมอญ หรือคลองบางกอกใหญ่ของฝั่งธนบุรี ซึ่งมีวัดและบ้านเรือนไทยริมน้ำที่น่าสนใจเหลืออยู่ให้เห็นได้ นอกจากนั้นอาจมีโปรแกรมท่องเที่ยวที่มีเส้นทางช่วงสั้น โดยล่องเรือตามแม่น้ำเจ้าพระยาผ่านบริเวณสำคัญของกรุงรัตนโกสินทร์ ซึ่งยังมีองค์ประกอบเมืองที่สำคัญคือ พระบรมมหาราชวัง วัดและชุมชน อาจมีจุดแวะจอดที่ท่าวัดอรุณในฝั่งธนบุรี และขึ้นชมวัดอรุณราชวราราม พระราชวังเดิมของสมเด็จพระเจ้าตากสินมหาราช และป้อมวิไชยประสิทธิ์ที่ยังเหลืออยู่ได้ จากนั้นจะลงเรือผ่านสะพานพระพุทธยอดฟ้าล่องสู่ทางใต้

ของตัวเมือง ผ่านย่านชุมชนชาวจีนบริเวณลำเพ็ญ ทรวงวัด จนมาสุดเขตกรุงรัตนโกสินทร์รอบนอกถึงบริเวณคลองผดุงกรุงเกษมด้านใต้ที่บรรจบกับแม่น้ำเจ้าพระยา ผ่านชุมชนชาวต่างประเทศในอดีต บริเวณสี่พระยา บางรักและสุรวงศ์ ซึ่งปัจจุบันมีสถานทูต และอาคารเก่าที่มีรูปแบบสถาปัตยกรรมแบบตะวันตกที่ควรแก่การอนุรักษ์หลายแห่ง โดยมีปลายทางที่ทำโอเรียนเต็ล ก็จะเป็นเส้นทางการท่องเที่ยวที่ได้บรรยากาศที่น่าสนใจอีกรูปแบบหนึ่ง ซึ่งจะเห็นสภาพการตั้งถิ่นฐานของชุมชนเมืองที่อยู่ติดแม่น้ำ และมีองค์ประกอบเมืองหลายประเภทที่สัมพันธ์กันได้ดี



การท่องเที่ยว ทางน้ำในแม่น้ำเจ้าพระยา

บรรณานุกรม

- กจช. ร. ๕ ค ๔ ๒/๔๑
กจช. ร. ๕ ค ๔ ๒/๔๒
กจช. ร. ๕ ค ๔ ๒/๖๓ เล่ม ๓
กจช. ร. ๕ สารบาญสมุติพิเศษ เล่ม ๑๔ เลขที่ ๙
กจช. ร. ๕ ค ๔.๑ ข/๓
กจช. ร. ๕ ค ๔.๑ ข/๑๒
กจช. ร. ๕ ค ๔.๑ ข/๒๑
กจช. ร. ๕ ค ๔.๑ ค/๖
กจช. ร. ๕ ค ๔.๑ ค/๙
กจช. ร. ๕ ค ๔.๑ ค/๑๑
กจช. ร. ๕ ค ๔.๑ ค/๑๓
กจช. ร. ๕ ค ๔.๑ ค/๑๕
กจช. ร. ๕ ค ๔.๑ ค/๑๙
กจช. ร. ๕ ค ๔.๑ ค/๒๐
กจช. ร. ๕ ค ๔.๑ ค/๒๑
กจช. ร. ๕ ค ๔.๑ ค/๓๐
กจช. ร. ๕ ค ๔.๑ ค/๓๒
กจช. ร. ๕ ค ๔.๑ ค/๓๖
กจช. ร. ๕ ค ๔.๑ ค/๔๗
กจช. ร. ๕ ค ๔.๑ ค/๕๑
กจช. ร. ๕ ค ๔.๑ ค/๕๒
กจช. ร. ๕ ค ๔.๑ ค/๕๔
กจช. ร. ๕ ค ๔.๔/๑๓
กจช. ร. ๕ ค ๔.๔/๑๔
กจช. ร. ๕ ค ๔.๔ ก/๑๒
กจช. ร. ๕ ค ๔.๔ ก/๔๗
กจช. ร. ๕ ค ๔.๔ ก/๖๖
กจช. ร. ๕ ค ๔.๔ ก/๗๒
กจช. ร. ๕ ค ๔.๑๐/๔
กจช. ร. ๕ ค ๙.๔ ก/๔
กจช. ร. ๕ ค ๙.๔ ก/๘
กจช. ร. ๕ ค ๙.๔ ข/๑๑
กจช. ร. ๕ ค ๙.๔ ข/๕๙
กจช. ร. ๕ ค ๙.๔ ข/๖๒
กจช. ร. ๕ ค ๙.๔ ค/๗

กจช. ร. ๕ ค ๒๒.๒/๑๐

กจช. ร. ๕ ยช ๙/๕๕

กจช. ร. ๖ ค ๒๒ ๑/๘

กจช. ร. ๖ ค ๒๒ ๑/๒๐

กจช. ร. ๖ ค ๒๒ ๑/๒๑

กจช. ร. ๖ ค ๒๒ ๑/๓๒

กจช. ร. ๖ ค ๒๒.๑/๑

กจช. ร. ๖ ค ๒๒.๑/๒

กจช. ร. ๖ ค ๒๒.๑/๒๕

กจช. ร. ๖ ค ๒๒.๑/๓๕

กจช. ร. ๖ ค ๒๒.๑/๓๖

กจช. ร. ๖ ค ๒๒.๑/๔๓

กจช. ร. ๖ ค ๒๒.๒/๒๒

กจช. ร. ๖ ต ๒/๔ เอกสารกระทรวงการต่างประเทศ ชุดประกาศและพระราชบัญญัติ กองบรรณาธิการ “ศาลเจ้าจีนวัดจีนและบ้านคหบดีจีนในกรุงเทพฯ” วารสารศิลปวัฒนธรรม. ๗ ฉบับที่ ๑ (พฤศจิกายน ๒๕๒๘). การศาสนา, กรม. ประวัติวัดทั่วราชอาณาจักรเล่ม ๑. กรุงเทพฯ: โรงพิมพ์การศาสนา, ๒๕๒๕.

โกมารกุลมนตรี, พระยา. ประวัติเจ้าพระยามหาเสนา. พระนคร: ครูสภา, ๒๕๐๔.

เกียรติ จิวะกุล, จาตุรนต์ วัฒนผาสุก, สุวัฒนา และคณะ. ตลาดในกรุงเทพฯ: การขยายตัวและพัฒนาการ. กรุงเทพฯ: โรงพิมพ์จุฬาลงกรณ์มหาวิทยาลัย, ๒๕๒๕

กำธร กุลชล และทรงสรรค์ นิลกำแหง. วิวัฒนาการทางกายภาพของกรุงรัตนโกสินทร์ฝั่งตะวันออก: ตั้งแต่ก่อนสร้างกรุงจนถึงสมัยเปลี่ยนแปลงระบบการปกครอง วารสารมหาวิทยาลัยศิลปากร. ๔๕ ฉบับพิเศษ (ธันวาคม ๒๕๒๓ - ธันวาคม ๒๕๒๕)

ขจร สุขพานิช. ข้อมูลประวัติศาสตร์: สมัยบางกอก กรุงเทพฯ: แสงรุ่งการพิมพ์, ๒๕๒๔.

คาร์ล บ็อค. แผ่นดินพระปิยะมหาราช. แปลโดย เสฐียร พันธรังษี และอัมพร จุลานนท์ กรุงเทพฯ: แพรววิทยา, ๒๕๐๕.

ชัย เรื่องศิลป์. ประวัติศาสตร์ไทยด้านเศรษฐกิจ.

ชัย เรื่องศิลป์. ประวัติศาสตร์ไทยสมัย พ.ศ. ๒๓๕๒ - ๒๔๕๓ ด้านสังคม. กรุงเทพฯ : บ้านเรื่องศิลป์, ๒๕๑๗.

ชัย เรื่องศิลป์. ยอดคน. กรุงเทพฯ: พิมพ์, ๒๕๒๔.

ดำรงราชานุภาพ, สมเด็จเจ้า กรมพระยา. ประชุมพงศาวดารภาคที่ ๒๖ เรื่องตำนานวังเก่า พิมพ์ในงานพระราชทานเพลิงศพ ม.ร.ว. เล็ก จอนรท. พระนคร : โรงพิมพ์พระจันทร์, ๒๕๑๓.

ตำราฐานภาพ, สมเด็จพระเจ้า กรมพระยา. ประวัติศาสตร์สังเขปเจ้าพระยาบดินทร์-
เดชา. พระนคร: คุรุสภา, ๒๕๐๔.

ตำราฐานภาพ, สมเด็จพระเจ้า กรมพระยา. พระราชพงศาวดารกรุงรัตนโกสินทร์
รัชกาลที่ ๕. กรุงเทพฯ: คุรุสภา, ๒๕๐๓.

ทิพากรวงศ์, เจ้าพระยา. พระราชพงศาวดารกรุงรัตนโกสินทร์รัชกาลที่ ๓ เล่ม ๑.
เน้นน้อย ศักดิ์ศรี, ม.ร.ว. ฌพิศร กฤตติกากุล, และตรุณี แก้วม่วง. พระราชวัง
และวังในกรุงเทพฯ. กรุงเทพฯ: จุฬาลงกรณ์มหาวิทยาลัย, ๒๕๒๕.

นิจ วิทยุธีระนันท์. ข่าวสารสำนักผังเมือง. กระทรวงมหาดไทย ฉบับที่ ๒๖
(เมษายน ๒๕๑๕).

นิจ วิทยุธีระนันท์, สุวัฒนา ธาดานิติ, ศิริวรรณ ศิลาพัชรนันท์ และคณะ. บทย่อ
งานวิจัย “ถนน: วิวัฒนาการในรอบ ๒๐๐ ปี”. การสัมมนาทางวิชาการ
และนิทรรศการการเปลี่ยนแปลงของกรุงเทพฯ ในรอบ ๒๐๐ ปี: วัด
บ้าน คลอง ตลาด ถนน. เอกสารโรเนียวเย็บเล่มในโครงการไทยศึกษา
จุฬาลงกรณ์มหาวิทยาลัย.

เนตรนภิศ นาควัชร และคณะ, วัดในกรุงเทพฯ. กรุงเทพฯ: จุฬาลงกรณ์มหา-
วิทยาลัย, ๒๕๒๕.

นายกรัจมนตรี, สำนัก. คณะกรรมการชำระประวัติศาสตร์ไทย. ประวัติศาสตร์
กรุงรัตนโกสินทร์รัชกาลที่ ๑-๓. กรุงเทพฯ: อมรินทร์การพิมพ์, ๒๕๒๕.

นริศรานูวัตวิวงศ์. สมเด็จพระเจ้า กรมพระยา. และตำราฐานภาพ, สมเด็จพระ
พระยา. สารานุกรม. เล่ม ๒๑ กรุงเทพฯ: คุรุสภา, ๒๕๐๔.

ปียนาด บุนนาค, ดวงพร นพคุณ และสุวัฒนา ธาดานิติ. คลองในกรุงเทพฯ.
กรุงเทพฯ: จุฬาลงกรณ์มหาวิทยาลัย, ๒๕๒๕.

ประชุมกฎหมายประจำศก เล่ม ๒๒๙ (พ.ศ. ๒๔๕๙).

ประชุมกฎหมายประจำศก เล่ม ๓๖ (พ.ศ. ๒๔๖๖).

ประชุมพงศาวดาร ภาคที่ ๓๑ กรุงเทพฯ: คุรุสภา, ๒๕๐๙.

ประยูทธ สิทธิพันธ์, ต้นตระกูลขุนนางไทย. พระนคร: นิยมวิทยา, ๒๕๐๕.

ประยูทธ สิทธิพันธ์, สามวัง. กรุงเทพฯ: สารศึกษาการพิมพ์, ๒๕๑๙

ปลัดกรุงเทพมหานคร, สำนัก. อาคารที่มีคุณค่าทางประวัติศาสตร์ สถาปัตยกรรม
ศิลปกรรม และโบราณคดีในเขตพระนคร. เอกสารโรเนียวเย็บเล่ม.

แผนที่ทหาร, กรม. หนังสือที่ระลึกครบรอบวันสถาปนากรมแผนที่ทหาร.

ดุสิต ทิพทัส และมานพ พงศทัต. บ้านในกรุงเทพฯ. กรุงเทพฯ: จุฬาลงกรณ์-
มหาวิทยาลัย, ๒๕๒๕.

พระราชพงศาวดารกรุงรัตนโกสินทร์รัชกาลที่ ๑ ฉบับหอสมุดแห่งชาติ พระนคร
: คลังวิทยา, ๒๕๐๕.

มาร์กาเรต แลนคอน. แอนนากับพระเจ้ากรุงสยาม. (แปลโดย อ.สนิทวงศ์)
กรุงเทพฯ: แพร์พิทยา, ๒๕๐๕.

ราชกิจจานุเบกษา ๑๕. (๑๒ พฤษภาคม รศ. ๑๑๒).

ลาวัญย์ โชตามระ, *เล่าเรื่องของไทย*. กรุงเทพฯ: อักษรบริการ, ๒๕๐๙.

วิจิตรมาตรา, ขุน. *กรุงเทพฯ เมื่อ ๗๐ ปีก่อน*. กรุงเทพฯ: เรื่องศิลป์, ๒๕๒๐.

วิมล พงศ์พิพัฒน์. "เมืองไทยยุคปฏิรูปครั้งแรก": *วารสารเมืองโบราณ*. ๓ ฉบับที่ ๔.

วิศวกรรมสถานแห่งประเทศไทยในพระบรมราชูปถัมภ์. *ข้อมูลสภาพดินบริเวณลุ่มแม่น้ำเจ้าพระยาตอนล่าง*. กรุงเทพฯ: สหมิตรการพิมพ์, ๒๕๒๐.

ศิริชัย นฤมิตรเรขการ, *สะพานเก่ากรุงเทพฯ*. กรุงเทพฯ: อักษรสัมพันธ์, ๒๕๒๐.

ศิลปากร, กรม. *จดหมายเหตุการอนุรักษ์กรุงรัตนโกสินทร์*. กรุงเทพฯ: สหประชาพานิชย์, ๒๕๒๕.

ศิลปากร, กรม. *ตำราพิไชยสงคราม*. พิมพ์ครั้งที่ ๖ พิมพ์เป็นอนุสรณ์ในงานฉาปนกิจศพ นางสนิทธรรณารถ (ตลับ บุญยรัตพันธุ์) พระนคร: โรงพิมพ์พระจันทร์, ๒๕๑๒.

ศิลปากร, กรม. *นำชมกรุงรัตนโกสินทร์*. กรุงเทพฯ: อมรินทร์การพิมพ์, ๒๕๒๕.

ศิลปากร, กรม. *บันทึกเรื่องราวสัมพันธ์ไมตรีระหว่างประเทศไทยกับนานาประเทศในศตวรรษที่ ๑๗ เล่มที่ ๑*. กรุงเทพฯ: ครูสภา, ๒๕๒๑.

ศิลปากร, กรม. *พระราชพงศาวดารฉบับพระราชหัตถเลขา*. พระนคร: โสภณพิพิธวรรณานการ, ๒๔๘๑.

◆ ศิลปากร, มหาวิทยาลัย. *สมุดภาพสถาปัตยกรรมกรุงรัตนโกสินทร์*. กรุงเทพฯ : สำนักพิมพ์กราฟฟิค, ๒๕๒๕. ◆

สงวน อังคง. *ประมวลบุคคลสำคัญของชาติไทย*. พระนคร: ก้าวหน้า, ๒๕๐๖.

สันต์ ท. โกมลบุตร. *เล่าเรื่องกรุงสยาม*. ของมงเซเนออร์ ปาลเลกัวต์, กรุงเทพฯ: สำนักพิมพ์ก้าวหน้า, ๒๕๒๐.

อดิน รพีพัฒน์, ม.ร.ว., *สังคมไทยสมัยรัตนโกสินทร์: พ.ศ. ๒๓๒๕ - ๒๕๑๖*. กรุงเทพฯ: พิมพ์แฉศ, ๒๕๑๘.

อนุমানราชธนะ, พระยา. *พื้นความหลัง เล่ม ๑*. กรุงเทพฯ: โรงพิมพ์ศิวนร, ๒๕๑๐.

อนุสรณ์งานฉาปนกิจศพนายฮวดและนางบุญนิตย์ ภาวจิตร. กรุงเทพฯ: อักษรบัณฑิต, ๒๕๒๑.

Bangkok Calender 1867.

Chai Muktabhant, Pairoje teerawong and Wichien Tengamnuay; *Engineering Properties of Bangkok Subsoils*. Chulalongkorn University, 1966.

Siam Repository V. 4 อ้างถึงใน ชัย เรื่องศิลป์, *ประวัติศาสตร์ไทยด้านเศรษฐกิจ*.

เอกสารและงานวิจัยที่เกี่ยวข้อง

1. พระราชวังและวังในกรุงเทพฯ (พ.ศ. ๒๓๒๕-๒๕๒๕) โดย ผู้ช่วยศาสตราจารย์ ม.ร.ว.เน่งน้อย ศักดิ์ศรี อาจารย์ธนพิศร์ กฤตติกากุล และอาจารย์ตรีณี แก้วม่วง งานวิจัยในเงินทุนเพื่อเพิ่มพูนและพัฒนาประสิทธิภาพทางวิชาการ ในโอกาสสมโภชกรุงรัตนโกสินทร์ ๒๐๐ ปี (พ.ศ. ๒๓๒๕-๒๕๒๕)
2. วัดในกรุงเทพฯ การเปลี่ยนแปลงในรอบ ๒๐๐ ปี (พ.ศ. ๒๓๒๕-๒๕๒๕) โดย ผู้ช่วยศาสตราจารย์เนตรนภิศ นาควัชระ และผู้ช่วยศาสตราจารย์ปิยนาด บุนนาค งานวิจัยในเงินทุนเพื่อเพิ่มพูนและพัฒนาประสิทธิภาพทางวิชาการ ในโอกาสสมโภชกรุงรัตนโกสินทร์ ๒๐๐ ปี (พ.ศ. ๒๓๒๕-๒๕๒๕)
๓. บ้านในกรุงเทพฯ: รูปแบบและการเปลี่ยนแปลงในรอบ ๒๐๐ ปี (พ.ศ. ๒๓๒๕-๒๕๒๕) โดย ผู้ช่วยศาสตราจารย์สุสติ ทิพพัส และผู้ช่วยศาสตราจารย์มานพ พงศทัต งานวิจัยในเงินทุนเพื่อเพิ่มพูนและพัฒนาประสิทธิภาพทางวิชาการ ในโอกาสสมโภชกรุงรัตนโกสินทร์ ๒๐๐ ปี (พ.ศ. ๒๓๒๕-๒๕๒๕)
๔. ตลาดในกรุงเทพฯ : การขยายตัวและการพัฒนาการ (พ.ศ. ๒๓๒๕-๒๕๒๕) โดย ผู้ช่วยศาสตราจารย์สุวัฒนา ธาดานิติและคณะ งานวิจัยในเงินทุนเพื่อเพิ่มพูนและพัฒนาประสิทธิภาพทางวิชาการ ในโอกาสสมโภชกรุงรัตนโกสินทร์ ๒๐๐ ปี (พ.ศ. ๒๓๒๕-๒๕๒๕)
๕. คลองในกรุงเทพฯ : ความเป็นมา การเปลี่ยนแปลงและผลกระทบต่อกรุงเทพฯ ในรอบ ๒๐๐ ปี (พ.ศ. ๒๓๒๕-๒๕๒๕) โดย รองศาสตราจารย์ปิยนาด บุนนาค ผู้ช่วยศาสตราจารย์ดวงพร นพคุณ และผู้ช่วยศาสตราจารย์สุวัฒนา ธาดานิติ งานวิจัยในเงินทุนเพื่อเพิ่มพูนและพัฒนาประสิทธิภาพทางวิชาการ ในโอกาสสมโภชกรุงรัตนโกสินทร์ ๒๐๐ ปี (พ.ศ. ๒๓๒๕-๒๕๒๕)
๖. ถนน : วิวัฒนาการในรอบ ๒๐๐ ปี โดย นิจ หิณูชีระนันท์ ผู้ช่วยศาสตราจารย์สุวัฒนา ธาดานิติ ศิริวรรณ ศิลาพัชรนันท์ และคณะ เอกสารประกอบการสัมมนาทางวิชาการและนิทรรศการเรื่อง การเปลี่ยนแปลงของกรุงเทพฯ ในรอบ ๒๐๐ ปี : วัด บ้าน คลอง ตลาด ถนน โครงการไทยศึกษา จุฬาลงกรณ์มหาวิทยาลัย พ.ศ. ๒๕๒๕
๗. จัดหมายเหตุกรุงรัตนโกสินทร์ จัดทำโดยคณะกรรมการประมวลเอกสารในคณะกรรมการจัดงานสมโภชกรุงรัตนโกสินทร์ ๒๐๐ ปี กรมศิลปากร

หน้าว่าง





๑๑๐๘๕

DS
๕๘๙. B๓
จ๖๘๓อ

จุฬาลงกรณ์มหาวิทยาลัย.
องค์ประกอบทางกายภาพ กรุงรัตนโกสินทร์



งานวิจัยนี้ได้รับทุนจากเงินทุนจุฬาลงกรณ์มหาวิทยาลัย
เฉลิมฉลองสมเด็จพระเทพรัตนราชสุดาฯ สยามบรมราชกุมารี

๒๕๓๓