



พระราชกฤษฎีกา  
เปลี่ยนแปลงเขตเทศบาลเมืองบ้านโป่ง จังหวัดราชบุรี  
พ.ศ. ๒๕๕๘

ภูมิพลอดุลยเดช ป.ร.

ให้ไว้ ณ วันที่ ๒๑ เมษายน พ.ศ. ๒๕๕๘

เป็นปีที่ ๑๐ ในรัชกาลปัจจุบัน

พระบาทสมเด็จพระปรมินทรมหาภูมิพลอดุลยเดช มีพระ  
บรมราชโองการโปรดเกล้าฯ ให้ประกาศว่า

โดยที่เป็นการสมควรเปลี่ยนแปลงเขตเทศบาลเมือง  
บ้านโป่ง จังหวัดราชบุรี เพื่อความเหมาะสมแก่การบริหาร  
กิจการท้องถิ่นยิ่งขึ้น

เล่ม ๗๒ ตอนที่ ๓๓ ราชกิจจานุเบกษา ๓ พฤษภาคม ๒๕๕๘

อาศัยอำนาจตามความในมาตรา ๕๕ ของรัฐธรรมนูญแห่งราชอาณาจักรไทย พุทธศักราช ๒๕๓๕ แก้ไขเพิ่มเติม พุทธศักราช ๒๕๕๕ และมาตรา ๑๒ แห่งพระราชบัญญัติเทศบาล พ.ศ. ๒๕๕๖ จึงทรงพระกรุณาโปรดเกล้าฯ ให้ตราพระราชกฤษฎีกาขึ้นไว้ ดังต่อไปนี้

มาตรา ๑ พระราชกฤษฎีกานี้เรียกว่า “พระราชกฤษฎีกาเปลี่ยนแปลงเขตเทศบาลเมืองบ้านโป่ง จังหวัดราชบุรี พ.ศ. ๒๕๕๘”

มาตรา ๒ พระราชกฤษฎีกานี้ให้ใช้บังคับตั้งแต่วันถัดจากวันประกาศในราชกิจจานุเบกษาเป็นต้นไป

มาตรา ๓ ให้เปลี่ยนแปลงเขตเทศบาลเมืองบ้านโป่ง จังหวัดราชบุรี ซึ่งได้กำหนดไว้ตามมาตรา ๔ แห่งพระราชกฤษฎีกาจัดตั้งเทศบาลเมืองบ้านโป่ง จังหวัดราชบุรี พุทธศักราช ๒๕๓๘ เสียใหม่ โดยให้มีเขตดังต่อไปนี้

ด้านเหนือ ตั้งแต่หลักเขตที่ ๑ ซึ่งตั้งอยู่ทางฝั่งตะวันออกของแม่น้ำแม่กลองตรงฝั่งใต้ของคูปากแรต เลียบตามฝั่งใต้

เล่ม ๗๒ ตอนที่ ๓๓ ราชกิจจานุเบกษา ๓ พฤษภาคม ๒๕๖๕

ของคูปากแรตไปทางทิศตะวันออก ถึงฟากตะวันตกของถนน  
แสงชูโต ซึ่งเป็นหลักเขตที่ ๒

จากหลักเขตที่ ๒ เป็นเส้นตรงไปทางทิศตะวันออกตั้งได้  
ฉากกับถนนแสงชูโต ถึงทางรถไฟสายธนบุรี-กาญจนบุรี ซึ่ง  
เป็นหลักเขตที่ ๓

ด้านตะวันออก จากหลักเขตที่ ๓ เลียบตามทางรถไฟ  
สายธนบุรี-กาญจนบุรีไปทางทิศใต้ ห่างจากฟากเหนือของ  
ถนนทรงพลเป็นระยะ ๒๐๐ เมตร ซึ่งเป็นหลักเขตที่ ๔

จากหลักเขตที่ ๔ เป็นเส้นขนานกับฟากเหนือของถนน  
ทรงพลไปทางทิศตะวันออก ถึงทางรถไฟสายใต้ตอนธนบุรี-  
ราชบุรี ซึ่งเป็นหลักเขตที่ ๕

ด้านใต้ จากหลักเขตที่ ๕ เลียบตามทางรถไฟสายใต้  
ตอนธนบุรี-ราชบุรีไปทางทิศตะวันตก ถึงตอนที่แยกไป  
จังหวัดกาญจนบุรี ซึ่งเป็นหลักเขตที่ ๖

จากหลักเขตที่ ๖ เป็นเส้นตรงไปทางทิศตะวันตกเฉียงใต้  
ถึงฟากเหนือของทางสาธารณฯ ห่างจากทางรถไฟสายใต้ตอน  
ธนบุรี-ราชบุรี เป็นระยะ ๒๕๐ เมตร ซึ่งเป็นหลักเขตที่ ๗

เล่ม ๗๒ ตอนที่ ๓๓ ราชกิจจานุเบกษา ๓ พฤษภาคม ๒๕๕๘

จากหลักเขตที่ ๗ เป็นเส้นขนานกับทางรถไฟสายใต้ตอน  
ธนบุรี-ราชบุรีไปทางทิศตะวันตกเฉียงใต้ ถึงฝั่งเหนือของ  
คลองวัดบ้านโป่ง ซึ่งเป็นหลักเขตที่ ๘

ด้านตะวันตก จากหลักเขตที่ ๘ เลียบตามฝั่งเหนือของ  
คลองวัดบ้านโป่งไปทางทิศตะวันตกเฉียงเหนือ ถึงปากคลอง  
วัดบ้านโป่ง ซึ่งเป็นหลักเขตที่ ๕

จากหลักเขตที่ ๕ เลียบตามฝั่งตะวันออกของแม่น้ำแม่-  
กลองไปทางทิศเหนือจนบรรจบหลักเขตที่ ๑

ตั้งปรากฏในแผนที่ท้ายพระราชกฤษฎีกานี้

ตามเส้นแนวเขตที่กล่าวไว้ในมาตรา ๕ ให้มีหลักย่อยปัก  
ไว้เพื่อแสดงแนวเขตด้วยตามสมควร

มาตรา ๔ ให้รัฐมนตรีว่าการกระทรวงมหาดไทยรักษาการ  
ตามพระราชกฤษฎีกานี้

ผู้รับสนองพระบรมราชโองการ

จอมพล พ. ชูณหะวัณ

รองนายกรัฐมนตรี

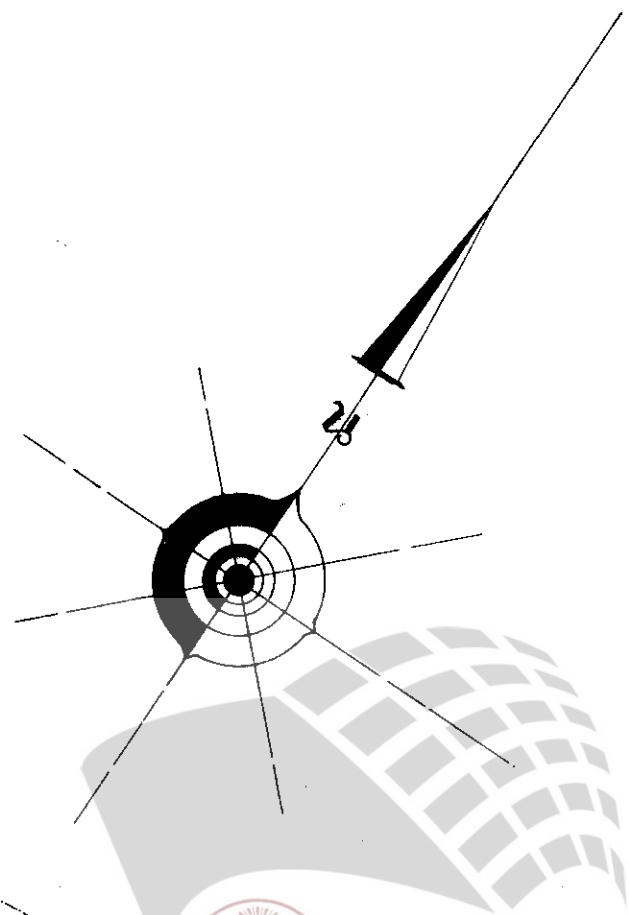
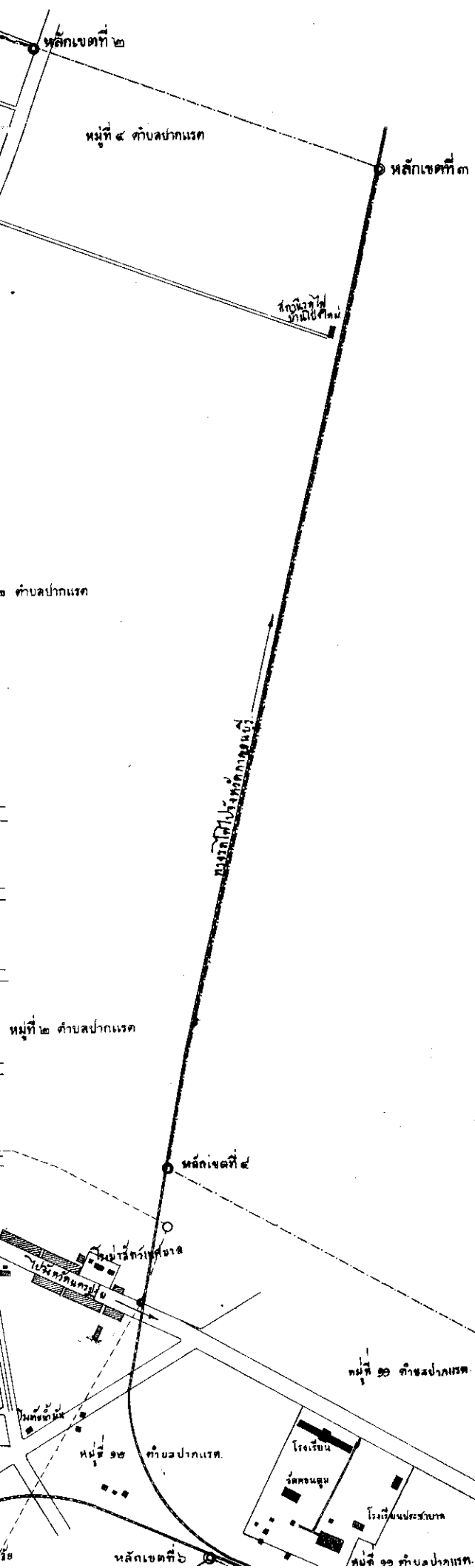


เล่ม ๗๒ ตอนที่ ๓๓ ราชกิจจานุเบกษา ๓ พฤษภาคม ๒๕๕๘

หมายเหตุ:- เหตุผลในการประกาศใช้พระราชกฤษฎีกาฉบับนี้ คือ เนื่องจากภายในเขตเทศบาลเมืองบ้านโป่ง จังหวัดราชบุรี มีประชาชนรวมกันอยู่หนาแน่น และได้ขยายออกไปอยู่นอกเขตเทศบาลมากยิ่งขึ้น ประกอบกับได้เกิดเพลิงไหม้ภายในเขตเทศบาลเมืองบ้านโป่ง สมควรขยายเขตเทศบาลเพื่อบำรุงการควบคุมการก่อสร้างอาคารตามผังเมืองต่อไป.





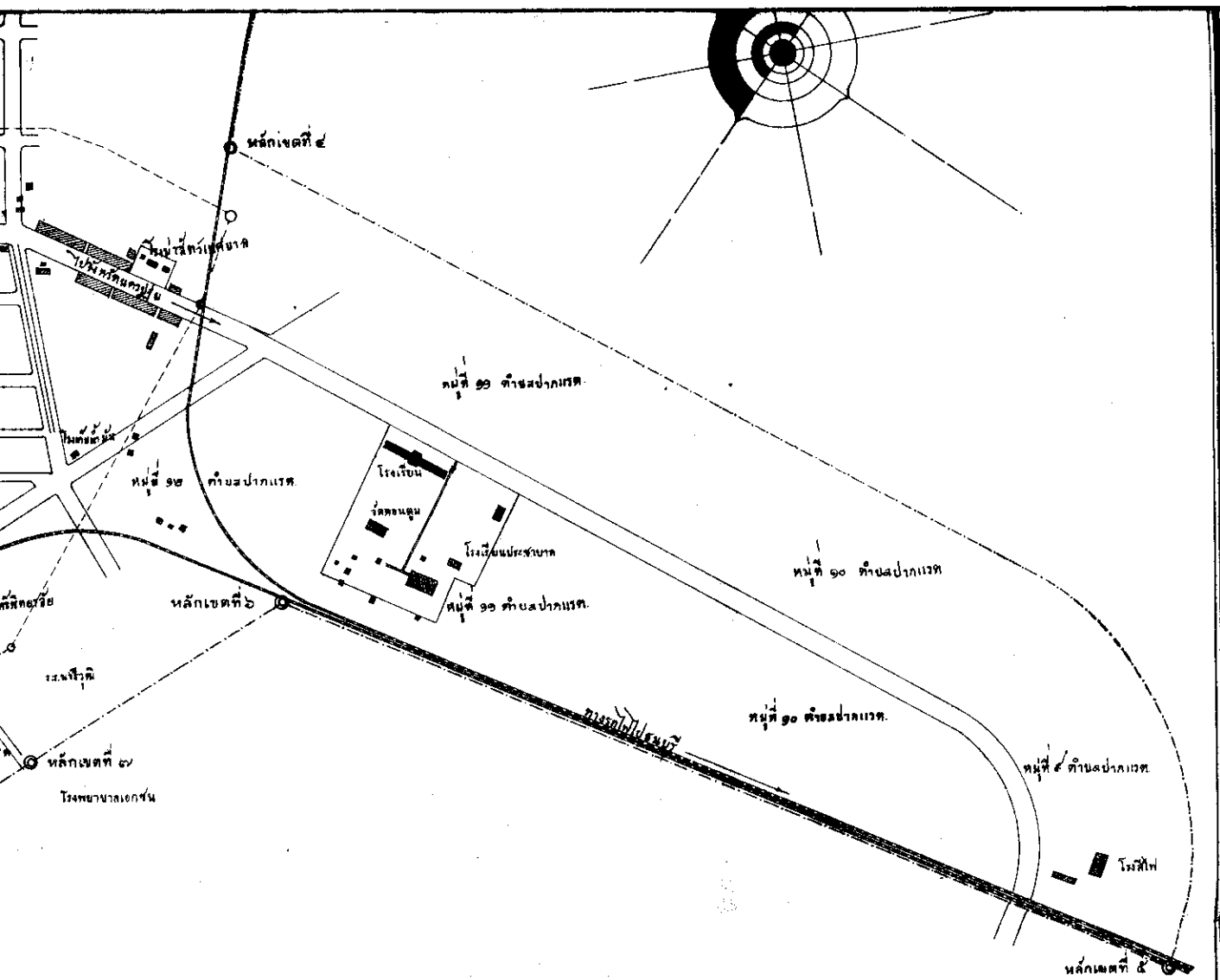


LIRT

Legislative Institutional Repository of Thailand

หมู่ที่ ๑๐ ตำบลปากแตร





- เครื่องหมาย
- ——— หลักและเขตเทศบาลที่เปลี่ยนแปลงใหม่
  - ——— หลักและเขตเทศบาลเดิม

คดี	คดี ๑๖๖	กองผังเมือง กรมโยธาเทศบาล	ที่ ๑๑๖๖
เลข		แผนผังเขตเทศบาลเมือง	มาตราส่วน
ตรวจที่	๑๖๖๖	<b>บ้านโป่ง</b>	๑:๕๐๐๐
จังหวัด		จังหวัดราชบุรี	วันที่ ๑๕.๑๑.๕๖
หัวหน้าเขต		เสนอง	
หัวหน้ากอง	<i>[Signature]</i>	<i>[Signature]</i>	
	นายช่างใหญ่	อธิบดี	

พิมพ์ที่ กองรังวัด กรมที่ดิน พ.ศ. ๒๔๙๗