



พระราชกฤษฎีกา

กำหนดเขตที่ดิน ในท้องที่ตำบลนาดี อำเภอหนองแสง ตำบลปะโค ตำบลห้วยเก็ง ตำบลท่าลี่ อำเภอกุมภวาปี และตำบลหนองกงศรี ตำบลโพธิ์ศรีสำราญ ตำบลโนนสะอาด ตำบลโลกกลาง ตำบลบุ่งแก้ว ตำบลทมนางาม อำเภอโนนสะอาด จังหวัดอุดรธานี ให้เป็นเขตปฏิรูปที่ดิน

พ.ศ. ๒๕๓๗

ภูมิพลอดุลยเดช ป.ร.

ให้ไว้ ณ วันที่ ๒๒ พฤศจิกายน พ.ศ. ๒๕๓๗

เป็นปีที่ ๔๕ ในรัชกาลปัจจุบัน

พระบาทสมเด็จพระปรมินทรมหาภูมิพลอดุลยเดช มีพระบรมราชโองการโปรดเกล้าฯ ให้ประกาศว่า

โดยที่เป็นการสมควรกำหนดเขตที่ดิน ในท้องที่ตำบลนาดี อำเภอหนองแสง ตำบลปะโค ตำบลห้วยเก็ง ตำบลท่าลี่ อำเภอกุมภวาปี และตำบลหนองกงศรี ตำบลโพธิ์ศรีสำราญ ตำบลโนนสะอาด ตำบลโลกกลาง ตำบลบุ่งแก้ว ตำบลทมนางาม อำเภอโนนสะอาด จังหวัดอุดรธานี ให้เป็นเขตปฏิรูปที่ดิน

อาศัยอำนาจตามความในมาตรา ๑๗๕ ของรัฐธรรมนูญแห่งราชอาณาจักรไทย และมาตรา ๒๕ วรรคหนึ่ง แห่งพระราชบัญญัติการปฏิรูปที่ดินเพื่อเกษตรกรรม พ.ศ. ๒๕๑๘ จึงทรงพระกรุณาโปรดเกล้าฯ ให้ตราพระราชกฤษฎีกาขึ้นไว้ ดังต่อไปนี้

มาตรา ๑ พระราชกฤษฎีกานี้เรียกว่า “พระราชกฤษฎีกากำหนดเขตที่ดิน ในท้องที่ตำบลนาดี อำเภอหนองแสง ตำบลปะโค ตำบลห้วยเก็ง ตำบลท่าลี่ อำเภอกุมภวาปี และตำบลหนองกงศรี ตำบลโพธิ์ศรีสำราญ ตำบลโนนสะอาด ตำบลโลกกลาง ตำบลบุ่งแก้ว ตำบลทมนางาม อำเภอโนนสะอาด จังหวัดอุดรธานี ให้เป็นเขตปฏิรูปที่ดิน พ.ศ. ๒๕๓๗”



LIRT

มาตรา ๒ พระราชกฤษฎีกานี้ให้ใช้บังคับตั้งแต่วันถัดจากวันประกาศในราชกิจจานุเบกษา เป็นต้นไป

มาตรา ๓ ให้ที่ดินในท้องที่ตำบลนาดี อำเภอหนองแสง ตำบลปะโค ตำบลห้วยเก็ง ตำบลท่าลี่ อำเภอกุมภวาปี และตำบลหนองกงศรี ตำบลโพธิ์ศรีสำราญ ตำบลโนนสะอาด ตำบลโคกกลาง ตำบลบุงแก้ว ตำบลทมนางาม อำเภอโนนสะอาด จังหวัดอุดรธานี ภายในแนวเขตตามแผนที่ท้ายพระราชกฤษฎีกานี้ เป็นเขตปฏิรูปที่ดิน

มาตรา ๔ ให้รัฐมนตรีว่าการกระทรวงการคลัง รัฐมนตรีว่าการกระทรวงเกษตรและสหกรณ์ และรัฐมนตรีว่าการกระทรวงมหาดไทยรักษาการตามพระราชกฤษฎีกานี้

ผู้รับสนองพระบรมราชโองการ

ชวน หลีกภัย

นายกรัฐมนตรี

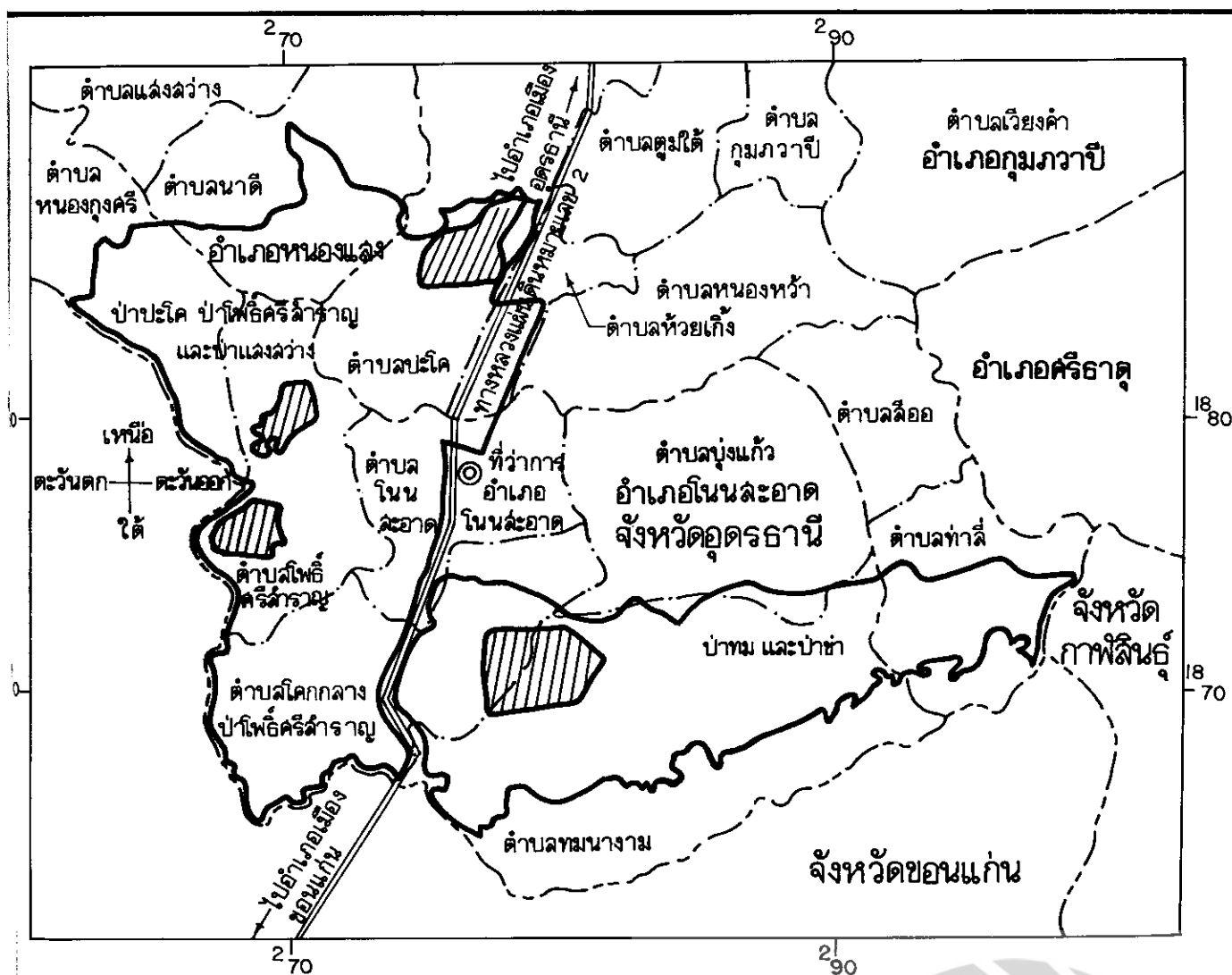
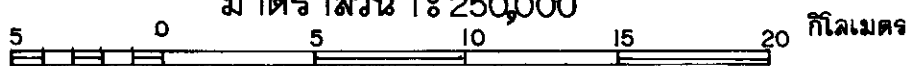
แผนที่ท้ายพระราชกฤษฎีกา

กำหนดเขตที่ดิน ในท้องที่ตำบลนาดี อำเภอหนองแสง ตำบลปะโค ตำบลห้วยเก็ง ตำบลท่าลี่
อำเภอกุมภวาปี และตำบลหนองกงศรี ตำบลโพธิ์ศรีสำราญ ตำบลโนนสะอาด ตำบลโคกกลาง
ตำบลบุงแก้ว ตำบลทมนางาม อำเภอโนนสะอาด จังหวัดอุดรธานี





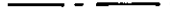


ให้เป็นเขตปฏิรูปที่ดิน

พ.ศ. 2537

มาตราส่วน 1:8250,000



เครื่องหมาย

-  แนวเขตปฏิรูปที่ดิน
-  บริเวณที่กั้นออกจากเขตปฏิรูปที่ดิน
-  เขตจังหวัด
-  เขตอำเภอ
-  เขตตำบล
-  ทางหลวง
-  ที่ว่าการอำเภอ

(นายสุรพล เพชรล้อม)
ผู้อำนวยการกองจัดการปฏิรูปที่ดิน
(นายประเสริฐพันธุ์ พิพัฒน์กุล)

หมายเหตุ :- เหตุผลในการประกาศใช้พระราชกฤษฎีกานี้ คือ เนื่องจากในท้องที่ตำบลนาดี อำเภอหนองแสง ตำบลปะโค ตำบลห้วยเก้ง ตำบลท่าลี่ อำเภอกุมภวาปี และตำบลหนองกงศรี ตำบลโพธิ์ศรีสำราญ ตำบลโนนสะอาด ตำบลโคกกลาง ตำบลนุ่งแก้ว ตำบลทมนางาม อำเภอโนนสะอาด จังหวัดอุดรธานี มีเกษตรกรผู้ไม่มีที่ดินประกอบเกษตรกรรมเป็นของตนเอง หรือมีที่ดินเล็กน้อยไม่เพียงพอแก่การครองชีพ หรือต้องเช่าที่ดินของผู้อื่นประกอบเกษตรกรรมอยู่เป็นจำนวนมาก สมควรกำหนดเขตที่ดินในท้องที่ดังกล่าวให้เป็นเขตปฏิรูปที่ดิน จึงจำเป็นต้องตราพระราชกฤษฎีกานี้