



พระราชกฤษฎีกา

กำหนดเขตที่ดินในบริเวณที่จะเวนคืน
ในท้องที่อำเภอเมืองฉะเชิงเทรา อำเภอบ้านโพธิ์
จังหวัดฉะเชิงเทรา และอำเภ�팡านทอง อำเภอเมืองชลบุรี
อำเภอศรีราชา อำเภอบางละมุง อำเภอสัตหีบ จังหวัดชลบุรี

พ.ศ. ๒๕๒๗

ภูมิพลอดุลยเดช ป.ร.

ให้ไว้ ณ วันที่ ๑๕ ธันวาคม พ.ศ. ๒๕๒๗

เป็นปีที่ ๓๕ ในรัชกาลปัจจุบัน

พระบาทสมเด็จพระปรมินทรมหาภูมิพลอดุลยเดช มีพระบรมราช

โองการโปรดเกล้าฯ ให้ประกาศว่า

โดยที่เป็นการสมควรกำหนดเขตที่ดินที่จะทำการสำรวจเพื่อเวนคืน

Legislative Institutional Repository of Thailand

ในท้องที่อำเภอเมืองฉะเชิงเทรา อำเภอบ้านโพธิ์ จังหวัดฉะเชิงเทรา

และอำเภอพานทอง อำเภอเมืองชลบุรี อำเภอศรีราชา อำเภอบางละมุง
อำเภอสัตหีบ จังหวัดชลบุรี เพื่อประโยชน์ในการสร้างทางรถไฟ

อาศัยอำนาจตามความในมาตรา ๑๕๕ ของรัฐธรรมนูญแห่งราชอาณาจักรไทย และมาตรา ๓๗ ทวิ แห่งพระราชบัญญัติการรถไฟแห่งประเทศไทย พ.ศ. ๒๔๕๔ ซึ่งแก้ไขเพิ่มเติมโดยพระราชบัญญัติการรถไฟแห่งประเทศไทย (ฉบับที่ ๔) พ.ศ. ๒๕๒๔ จึงทรงพระกรุณาโปรดเกล้าฯ ให้ตราพระราชกฤษฎีกาขึ้นไว้ ดังต่อไปนี้

มาตรา ๑ พระราชกฤษฎีกานี้เรียกว่า “พระราชกฤษฎีกากำหนดเขตที่ดินในบริเวณที่จะเวนคืน ในท้องที่อำเภอเมืองฉะเชิงเทรา อำเภอบ้านโพธิ์ จังหวัดฉะเชิงเทรา และอำเภอพานทอง อำเภอเมืองชลบุรี อำเภอศรีราชา อำเภอบางละมุง อำเภอสัตหีบ จังหวัดชลบุรี พ.ศ. ๒๕๒๗”

มาตรา ๒ พระราชกฤษฎีกานี้ให้ใช้บังคับตั้งแต่วันที่ ๒๔ ธันวาคม พ.ศ. ๒๕๒๗ เป็นต้นไป

มาตรา ๓ พระราชกฤษฎีกานี้ให้มีอายุห้าปี

มาตรา ๔ ให้ผู้ว่าการรถไฟแห่งประเทศไทยเป็นเจ้าหน้าที่เวนคืนอสังหาริมทรัพย์ตามพระราชกฤษฎีกานี้

มาตรา ๕ บริเวณที่ดินที่จะทำการสำรวจเพื่อเวนคืนตามพระราชกฤษฎีกานี้ อยู่ในท้องที่อำเภอเมืองฉะเชิงเทรา อำเภอบ้านโพธิ์ จังหวัดฉะเชิงเทรา และอำเภอพานทอง อำเภอเมืองชลบุรี อำเภอศรีราชา อำเภอบางละมุง อำเภอสัตหีบ จังหวัดชลบุรี ภายในแนวเขตตามแผนที่ท้ายพระราชกฤษฎีกานี้

มาตรา ๖ ให้รัฐมนตรีว่าการกระทรวงคมนาคมรักษาการตาม
พระราชกฤษฎีกานี้

ผู้รับสนองพระบรมราชโองการ

พลเอก ป. ตติยสูตานนท์

นายกรัฐมนตรี



แผนที่ท้ายพระราชกฤษฎีกา

กำหนดเขตที่ดินในบริเวณที่ที่จะเวนคืน

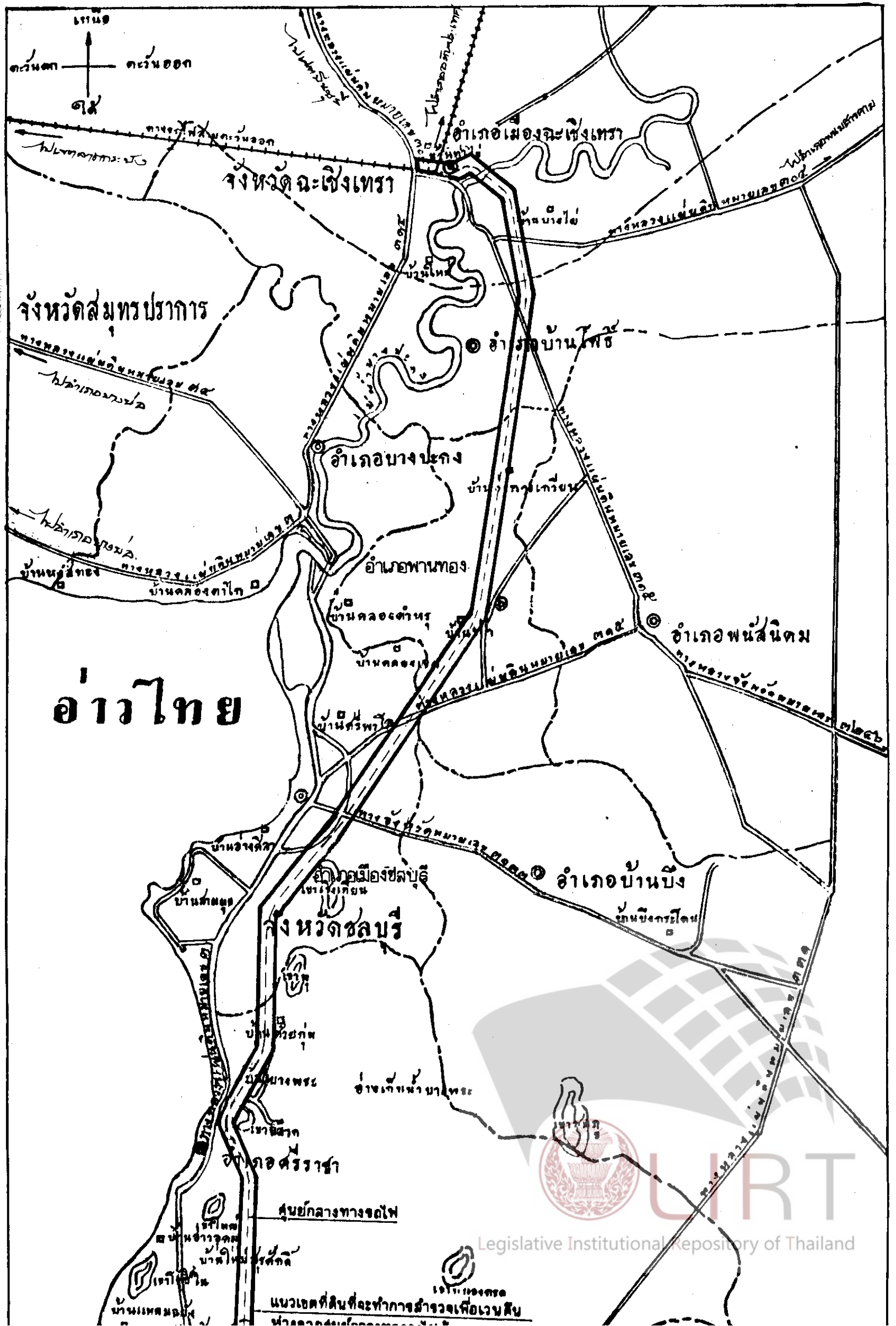
ในท้องที่อำเภอเมืองฉะเชิงเทรา อำเภอบ้านโพธิ์ จังหวัดฉะเชิงเทรา

และอำเภอพานทอง อำเภอเมืองชลบุรี อำเภอครีราชา อำเภอบางละมุง อำเภอฉะเชิงเทรา จังหวัดชลบุรี

พ.ศ. ๒๕๒๗

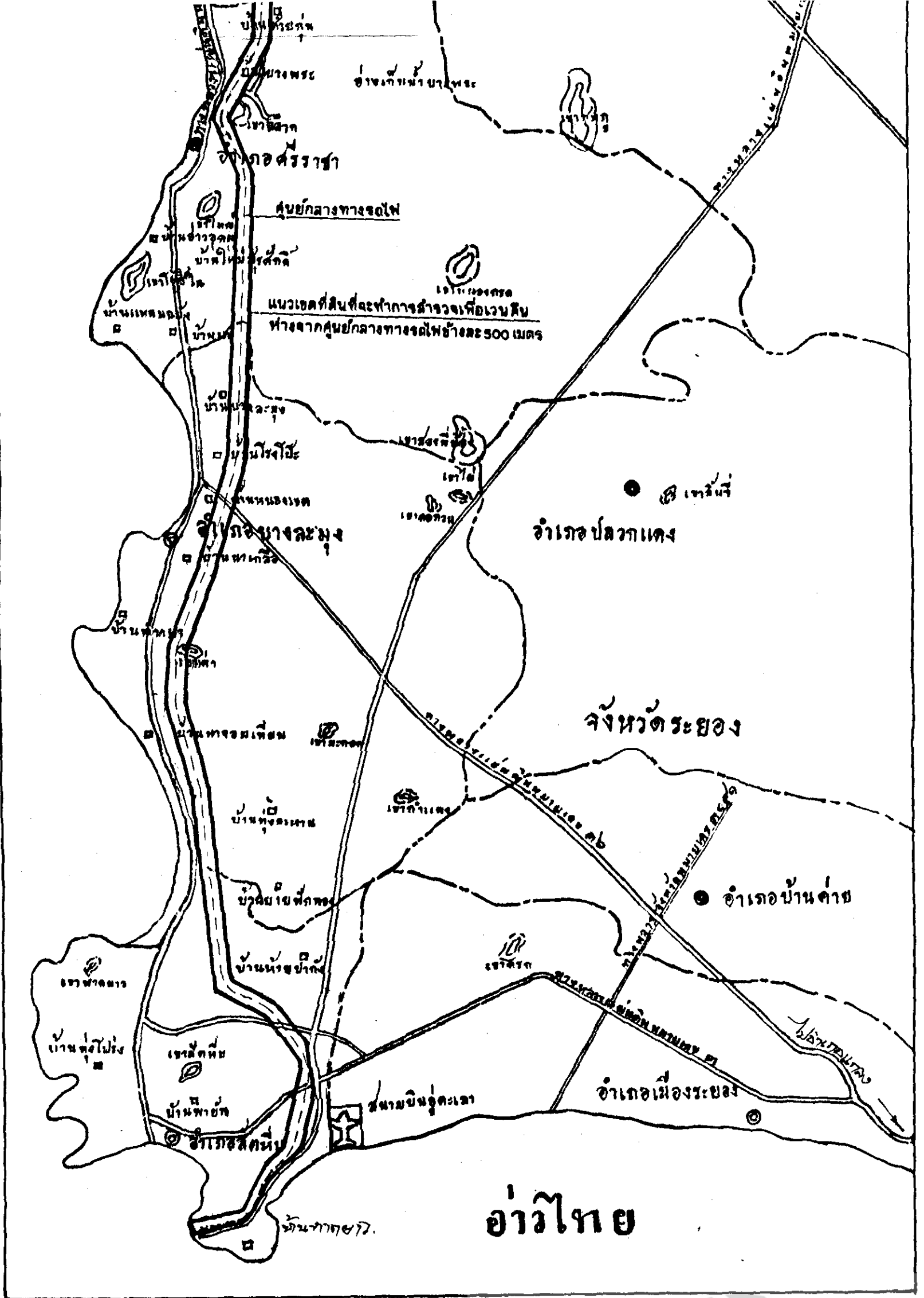
มาตราส่วน 1 : 250,000

0 5 10 กม.







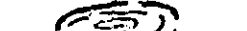




อารไทย

แนวเขตที่ดินที่จะทำกาสำเร็จเพื่อเวนคืน



เครื่องหมาย

-  แนวเขตที่ดินที่จะทำการศึกษาเพื่อเวนคืน
-  เขตจังหวัด
-  เขตอำเภอ
-  ทางหลวง
-  ทางรถไฟ
-  แม่น้ำ คลอง ห้วย
-  ภูเขา
-  ที่ว่าการอำเภอ
-  หมู่บ้าน

การรถไฟแห่งประเทศไทย


 (นายฉัตรตา นิ่มมานพ)
 หัวหน้าแผนกกรรมสิทธิ์ที่ดิน


 (นายบัณฑิตย ศรีลิ้มพ์)
 ผู้อำนวยการรถไฟแห่งประเทศไทย

หมายเหตุ:— เหตุผลในการประกาศใช้พระราชกฤษฎีกาฉบับนี้ คือ เนื่องด้วย การรถไฟแห่งประเทศไทยยังทำการสำรวจเขตที่ดินเพื่อเวนคืนตามพระราชกฤษฎีกา กำหนดเขตที่ดินในบริเวณที่จะเวนคืน ในท้องที่อำเภอเมืองฉะเชิงเทรา อำเภอบ้านโพธิ์ อำเภอบางปะกง จังหวัดฉะเชิงเทรา และอำเภอพานทอง อำเภอเมืองชลบุรี อำเภอสรรพยา อำเภอบางละมุง อำเภอสัตหีบ จังหวัดชลบุรี พ.ศ. ๒๕๖๒ เพื่อประโยชน์ในการสร้างทางรถไฟสายฉะเชิงเทรา - แหลมฉบัง - สัตหีบ ไม่แล้วเสร็จ สมควรกำหนดเขตที่ดินที่จะทำการสำรวจเพื่อเวนคืน ในท้องที่อำเภอเมืองฉะเชิงเทรา อำเภอบ้านโพธิ์ จังหวัดฉะเชิงเทรา และอำเภอพานทอง อำเภอเมืองชลบุรี อำเภอสรรพยา อำเภอบางละมุง อำเภอสัตหีบ จังหวัดชลบุรี เพื่อให้การรถไฟแห่งประเทศไทยทำการสำรวจที่ดินในเขตที่ดินดังกล่าวต่อไปได้อีก ๕ ปี จึงจำเป็นต้องตราพระราชกฤษฎีกานี้

