



พระราชกฤษฎีกา

กำหนดเขตที่ดินในท้องที่ตำบลดอนเจดีย์ อำเภอพนมทวน
และตำบลทุ่งทอง อำเภอท่าม่วง จังหวัดกาญจนบุรี
ให้เป็นเขตโครงการจัดรูปที่ดิน

พ.ศ. ๒๕๒๗

ภูมิพลอดุลยเดช ป.ร.

ให้ไว้ ณ วันที่ ๒๗ ธันวาคม พ.ศ. ๒๕๒๗

เป็นปีที่ ๓๕ ในรัชกาลปัจจุบัน

พระบาทสมเด็จพระปรมินทรมหาภูมิพลอดุลยเดช มีพระบรม
ราชโองการโปรดเกล้าฯ ให้ประกาศว่า

โดยที่เป็นการสมควรกำหนดเขตที่ดินในท้องที่ตำบลดอนเจดีย์
อำเภอพนมทวน และตำบลทุ่งทอง อำเภอท่าม่วง จังหวัดกาญจนบุรี
ให้เป็นเขตโครงการจัดรูปที่ดิน

อาศัยอำนาจตามความในมาตรา ๑๕๕ ของรัฐธรรมนูญแห่งราชอาณาจักรไทย และมาตรา ๒๔ แห่งพระราชบัญญัติจัดรูปที่ดินเพื่อเกษตรกรรม พ.ศ. ๒๕๑๗ จึงทรงพระกรุณาโปรดเกล้าฯ ให้ตราพระราชกฤษฎีกาขึ้นไว้ ดังต่อไปนี้

มาตรา ๑ พระราชกฤษฎีกานี้เรียกว่า “พระราชกฤษฎีกากำหนดเขตที่ดินในท้องที่ตำบลดอนเจดีย์ อำเภอพนมทวน และตำบลทุ่งทอง อำเภอท่าม่วง จังหวัดกาญจนบุรี ให้เป็นเขตโครงการจัดรูปที่ดิน พ.ศ. ๒๕๒๗”

มาตรา ๒ พระราชกฤษฎีกานี้ให้ใช้บังคับตั้งแต่วันถัดจากวันประกาศในราชกิจจานุเบกษาเป็นต้นไป

มาตรา ๓ ให้ที่ดินในเขตท้องที่ตำบลดอนเจดีย์ อำเภอพนมทวน และตำบลทุ่งทอง อำเภอท่าม่วง จังหวัดกาญจนบุรี ภายในแนวเขตตามแผนที่ท้ายพระราชกฤษฎีกานี้ซึ่งปรากฏรายชื่อเจ้าของหรือผู้ครอบครองที่ดินโดยชอบด้วยกฎหมายตามบัญชีท้ายพระราชกฤษฎีกานี้ เป็นเขตโครงการจัดรูปที่ดิน

มาตรา ๔ ให้รัฐมนตรีว่าการกระทรวงเกษตรและสหกรณ์และรัฐมนตรีว่าการกระทรวงมหาดไทยรักษาการตามพระราชกฤษฎีกานี้

ผู้รับสนองพระบรมราชโองการ

พลเอก ป. ตีนสุลานนท์

นายกรัฐมนตรี

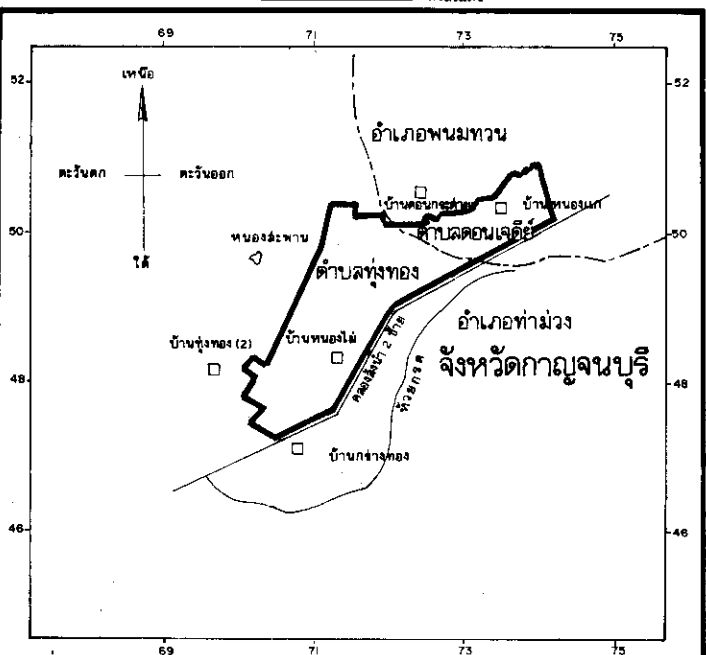



LIRT

แผนที่ท้ายพระราชกฤษฎีกา
กำหนดเขตที่ดินในท้องที่ตำบลตอนเจดีย์ อำเภอพนมทวน
และตำบลทุ่งทอง อำเภอท่าม่วง จังหวัดกาญจนบุรี
ให้เป็นเขตโครงการจัดรูปที่ดิน

พ.ศ. 2527

มาตราส่วน 1:50,000



เครื่องหมาย

- แนวเขตโครงการจัดรูปที่ดิน
- เขตอำเภอ
- แม่น้ำ คลอง ห้วย
- คลองดั่งน้ำ
- หนอง บึง
- หมู่บ้าน

ลอก	สุวิทย์ วัฒนศิริ
ตรวจ	วิบูลย์ วัฒนศิริ
อนุมัติ	สุวิทย์ วัฒนศิริ - ๒๐๓๐.๒๒
(นายชวนชื่น เล็กมณี) หัวหน้าสำนักงานจัดรูปที่ดินกลาง	

บัญชีรายชื่อเจ้าของหรือผู้ครอบครองที่ดิน โดยขอรับค้ำประกัน
 ภายหลังพระราชกฤษฎีกากำหนดเขตที่ดินในท้องที่ตำบลคอนเจ็ก อําเภอมหามง
 และตำบลทุ่งทอง อําเภอมางวง จังหวัดกาญจนบุรี ให้เป็นเขตโครงการจัดรูปที่ดิน
 พ.ศ. 2527

ลำดับที่	ชื่อเจ้าของหรือผู้ครอบครองที่ดิน	ที่ดินตั้งอยู่			หนังสือสำคัญ					หมายเหตุ
		ตำบล	อำเภอ	จังหวัด	ประเภท	เลขที่	ระหว่าง	เลขที่ดิน	หน้าสำรวจ	
1	นางกิมยี่น เชียงคิ้ว	คอนเจ็ก	มหามง	กาญจนบุรี	โฉนด	810	28น 7ฎ	6	16	
		"	"	"	โฉนด	809	28-28น 6-7 ฎ	4	15	
		"	"	"	น.ส. 3	516/218	-	-	-	
		"	"	"	น.ส. 3	517/218	-	-	-	
2	นางกวง เชื้ออ้อ	"	"	"	-	-	-	-	ไม่ปรากฏหลักฐาน	
3	นายเก็บ เชื้ออ้อ	"	"	"	-	-	-	-	ไม่ปรากฏหลักฐาน	
4	นายกอก เห็นความดี	"	"	"	โฉนด	822	28น 6ฎ	20	28	
5	นางสาวกาญจนา กำเนิดกาญจน	ทุ่งทอง	หามวง	"	น.ส. 3	22	-	-	-	
6	นายภู กิจวิริยะกุล	คอนเจ็ก	มหามง	"	น.ส. 3ก.	720	-	-	-	
7	นายกิม เรืองจินดา	"	"	"	น.ส. 3	773	-	-	-	
8	นางสาวเกศิริ คลสุขกุล	ทุ่งทอง	หามวง	"	น.ส. 3	141	-	-	-	
9	นางกิมหลิน หวีสุข	"	"	"	-	-	-	-	-	ไม่ปรากฏหลักฐาน
10	นายกิมหลวง กิมวัฒมากุล	"	"	"	น.ส. 3	62	-	-	-	
11	นายเคย อัยทรัพย์	คอนเจ็ก	มหามง	"	-	-	-	-	-	ไม่ปรากฏหลักฐาน
12	นางคำนวด สังขนาน	"	"	"	-	-	-	-	-	ไม่ปรากฏหลักฐาน
13	นายเงิน กาญจนสาธิต	"	"	"	โฉนด	804	28-28น 6-7ฎ	2	10	


ลำดับที่	ชื่อเจ้าของหรือผู้ครอบครองที่ดิน	ที่ดินตั้งอยู่			หนังสือสำคัญ					หมายเหตุ
		ตำบล	อำเภอ	จังหวัด	ประเภท	เลขที่	ระหว่าง	เลขที่ดิน	หน้าสำรวจ	
14	นางจันทนา หังสุทร	คอนเจดีย์	พนมทวน	กาญจนบุรี	น.ส.3	329	-	-	-	ไม่ปรากฏหลักฐาน
15	นายจิตร ตันเจริญ	"	"	"	น.ส.3	384	-	-		
16	นายจรินทร์ กาญจนสำริด	"	"	"	โฉนด	800	28 7ฎ	2	6	
17	นายจำนอง โยชนัง	ทุ่งทอง	ทามวง	"	-	-	-	-	-	
18	นายจอย เวที	"	"	"	ส.ก.1	22	-	-	-	
19	นายเจือ บุญทอ	"	"	"	น.ส.3	129	-	-	-	
	นายเจียม บุญทอ	"	"	"	น.ส.3	26	-	-	-	
	นางเจื่อน บุญทอ	"	"	"	น.ส.3	515/218	-	-	-	
20	นางสาวจันงค์ คุณเคย	"	"	"	น.ส.3	80	-	-	-	
		"	"	"	น.ส.3ก.	106	-	-	-	
21	นางสาวจำเนียร สุมาลัยมาศ	"	"	"	น.ส.3	215	-	-	-	ไม่ปรากฏหลักฐาน
22	นายจู่ เข็มเครือ	"	"	"	-	-	-	-	-	ไม่ปรากฏหลักฐาน
23	นายจรัส พัยซิมชอบ	"	"	"	น.ส.3	50	-	-	-	
24	นายจรัส เรงรัก	"	"	"	น.ส.3	48	-	-	-	
25	นางจันทอง ภูมิรินทร์	"	"	"	น.ส.3ก.	245	-	-	-	
26	นายเฉลิม แซ่ตัน	คอนเจดีย์	พนมทวน	"	น.ส.3ก.	798	-	-	-	
27	นายชอบ ภาคภูมิ	"	"	"	น.ส.3	104	-	-	-	ไม่ปรากฏหลักฐาน
		"	"	"	-	-	-	-	-	
28	นายชโล เกษมวิริยานนท์	ทุ่งทอง	ทามวง	"	น.ส.3	110	-	-	-	
29	นายชาญยุทธ สุมาลัยมาศ	"	"	"	น.ส.3ก.	335	-	-	-	
30	นายชิต ทวีศักดิ์	"	"	"	น.ส.3	106	-	-	-	
31	นายโชติ ทวักันยา	"	"	"	น.ส.3	65	-	-	-	
32	นายแดง บึงสุท	คอนเจดีย์	พนมทวน	"	-	-	-	-	-	ไม่ปรากฏหลักฐาน



LIRIT

Legislative Institutional Repository of Thailand

ลำดับที่	ชื่อเจ้าของหรือผู้ครอบครองที่ดิน		ที่ดินตั้งอยู่			หนังสือสำคัญ					หมายเหตุ
			ตำบล	อำเภอ	จังหวัด	ประเภท	เลขที่	ระหว่าง	เลขที่ดิน	หน้าสำรวจ	
33	นายเตียง	เพิ่มพูน	ดอนเจดีย์	พนมทวน	กาญจนบุรี	น.ส.3	107	-	-	-	ไม่ปรากฏหลักฐาน
			"	"	"	น.ส.3	300	-	-	-	
			"	"	"	น.ส.3	482/300	-	-	-	
			"	"	"	น.ส.3	407	-	-	-	
34	นางคังหลัง	ถึงสุข	ทุ่งทอง	ทามวง	"	น.ส.3	122/120	-	-	-	
35	นายเต็ม	พุ่มมา	"	"	"	น.ส.3	193	-	-	-	
36	นายชวน	ศาลา	"	"	"	น.ส.3	113	-	-	-	
37	นายทอง	เพิ่มพูน	ดอนเจดีย์	พนมทวน	"	น.ส.3	465	-	-	-	
38	นายทอง	ประสว	ทุ่งทอง	ทามวง	"	น.ส.3ก.	12	-	-	-	
39	นางทองสุข	เชื้ออื้อ	"	"	"	น.ส.3	223/17	-	-	-	
40	นายทองศักดิ์	สิทธิเพ็ง	"	"	"	-	-	-	-	-	
41	นายทองสุข	กั้งน้อย	"	"	"	น.ส.3	191/190/47	-	-	-	
42	นางทองปลิว	บัวคำ	"	"	"	น.ส.3	139	-	-	-	
43	นายเทียน	กาญจนนพพยนต์กุล	ดอนเจดีย์	พนมทวน	"	โฉนด	812	28น 6ฎ	12	20	
			"	"	"	โฉนด	813	28น 6ฎ	13	21	
			"	"	"	โฉนด	814	28น 6ฎ	17	25	
			"	"	"	โฉนด	815	28น 6ฎ	15	23	
			"	"	"	โฉนด	816	28น 6ฎ	16	24	
44	นายหุย	เฮงประเสริฐ	"	"	"	น.ส.3	17	-	-	-	
45	นายธำนิษฐ์	ชราสารกุลวัฒน์	ทุ่งทอง	ทามวง	"	น.ส.3	15	-	-	-	
46	นายณรงค์	กลมวงษ์	"	"	"	น.ส.3ก.	246	-	-	-	
47	นางนวล	เชื้ออื้อ	"	"	"	น.ส.3	125/120	-	-	-	
48	นางบังอร	ภาคภูมิ	ดอนเจดีย์	พนมทวน	"	-	-	-	-	-	
49	นางบุญธรรม	ฉิมเจริญ	"	"	"	น.ส.3	173/119	-	-	-	




ลำดับที่	ชื่อเจ้าของหรือผู้ครอบครองที่ดิน		ที่ดินตั้งอยู่			หนังสือสำคัญ					หมายเหตุ
			ตำบล	อำเภอ	จังหวัด	ประเภท	เลขที่	ระวาง	เลขที่ดิน	หน้าสำรวจ	
50	นายบุญช่วย	เรื่องเงินค่า	ดอนเจดีย์	พนมทวน	กาญจนบุรี	-	-	-	-	-	ไม่ปรากฏหลักฐาน
51	นายบุญเตียง	เชียงใหม่	ห้วยทอง	ทามวง	"	น.ส.3	80	-	-	-	
			"	"	"	น.ส.3	101	-	-	-	
			"	"	"	น.ส.3ก.	800	-	-	-	
52	นายบุญชู	พักโต	ดอนเจดีย์	พนมทวน	"	น.ส.3	159	-	-	-	
53	นายบัณฑิต	ศรีวังษัตริย์	ห้วยทอง	ทามวง	"	น.ส.3	170/13	-	-	-	
54	นายบุญเยี่ยม	อินทราประทับ	"	"	"	น.ส.3ก.	467	-	-	-	
55	นายบุญสืบ	กำเนิดรัตน์	"	"	"	น.ส.3	75	-	-	-	
56	นายบุญเส็ง	เฉลิม	"	"	"	น.ส.3ก.	353	-	-	-	
57	นายบุญมี	ศรีสุพรรณ	"	"	"	น.ส.3	202	-	-	-	
58	นายบุญเตียง	กาญจนไตรภพ	"	"	"	น.ส.3ก.	247/65	-	-	-	
			"	"	"	น.ส.3	126	-	-	-	
			"	"	"	น.ส.3	223/65	-	-	-	
			"	"	"	น.ส.3	24	-	-	-	
59	นางปราณี	บุญก้อ	ดอนเจดีย์	พนมทวน	"	น.ส.3	119	-	-	-	
60	นายประชิด	กาญจนสาธิต	"	"	"	โฉนด	801	28น 7ก	3	7	
61	นางปราง	เพิ่มพูน	"	"	"	น.ส.3	171/116	-	-	-	
			"	"	"	น.ส.3	189/1	-	-	-	
62	นางปาน	ถึงสุท	"	"	"	น.ส.3	156/86	-	-	-	
63	นายปัญญา	จินดาพันธ์	"	"	"	น.ส.3	508	-	-	-	
64	นายประเสริฐ	กาญจนแพทย์บุญกุล	"	"	"	โฉนด	811	28น 6ก	10	17	
65	นายประยงค์	จันทร์อนันต์	"	"	"	น.ส.3ก.	1346	-	-	-	
66	นายประสิทธิ์	ลิมจอย	ห้วยทอง	ทามวง	"	น.ส.3	206	-	-	-	
67	นางประไพ	กำเนิดกาญจน	"	"	"	น.ส.3	221/111	-	-	-	
68	นางสาวประภา	กำเนิดกาญจน	"	"	"	น.ส.3	111	-	-	-	

ลำดับที่	ชื่อเจ้าของหรือผู้ครอบครองที่ดิน	ที่ดินตั้งอยู่			หนังสือสัญญา					หมายเหตุ	
		ตำบล	อำเภอ	จังหวัด	ประเภท	เลขที่	ระหว่าง	เลขที่ดิน	หน้าสำรวจ		
69	นายประสิทธิ์	สูงสุตติคานนท์	ทุ่งทอง	ท่าวัง	กาญจนบุรี	บ.ส.3	13	-	-	-	
70	นายโป	แช่ล	"	"	"	บ.ส.3ก.	227/65	-	-	-	
71	นายประหยัด	เลาเจริญ	"	"	"	บ.ส.3	164	-	-	-	
72	นางปาน	จันทร์ยอย	"	"	"	บ.ส.3	67	-	-	-	
73	นายประกอบ	จิตรธรรม	"	"	"	บ.ส.3	68	-	-	-	
			"	"	"	บ.ส.3	187/66	-	-	-	
74	นายประยูร	สุวรรณภูมิ	"	"	"	บ.ส.3	190/47	-	-	-	
75	นางภา	สุขเจริญ	คอนเจคัย	พนมทวน	"	บ.ส.3	172	-	-	-	
76	นายมิว	พุ่มสุวรรณ	"	"	"	บ.ส.3	118	-	-	-	
			"	"	"	บ.ส.3	52	-	-	-	
77	นายผล	ปลาทอง	"	"	"	บ.ส.3ก.	1784	-	-	-	
78	นายเสมอ	อูทรพิย	ทุ่งทอง	ท่าวัง	"	บ.ส.3	78	-	-	-	
			"	"	"	บ.ส.3	152/15	-	-	-	
			"	"	"	บ.ส.3	219	-	-	-	
79	นายแสน	ศิริเวทกัต	"	"	"	-	-	-	-	ไม่ปรากฏหลักฐาน	
80	นายสิน	เลาเจริญ	"	"	"	บ.ส.3	34	-	-	-	
81	นางเพ็ญ	แช่ล	"	"	"	บ.ส.3ก.	256	-	-	-	
82	นางเพ็ญ	ฉนวนตากุล	"	"	"	-	-	-	-	-	ไม่ปรากฏหลักฐาน
83	นางเพ็ญ	เซ่งประสิทธิ์	"	"	"	-	-	-	-	-	ไม่ปรากฏหลักฐาน
84	นายพิชิต	เทืองฉรามวิฑูร	คอนเจคัย	พนมทวน	"	-	-	-	-	-	ไม่ปรากฏหลักฐาน
85	นายภักดี	ภาภูมิ	"	"	"	โฉนด	802	28 6ก	5	21	
86	นายมล	กล่อมเพชร	ทุ่งทอง	ท่าวัง	"	บ.ส.3	12	-	-	-	
87	นายมนัส	ประยูรมหิศร	"	"	"	บ.ส.3	84	-	-	-	
88	นางยิวทนา	สุกร	คอนเจคัย	พนมทวน	"	บ.ส.3	48	-	-	-	
89	นางยุฟ้า	เชียงใหม่	"	"	"	-	-	-	-	-	ไม่ปรากฏหลักฐาน



LI RT

ลำดับที่	ชื่อเจ้าของหรือผู้ครอบครองที่ดิน		ที่ดินตั้งอยู่			หนังสือสำคัญ					หมายเหตุ
			ตำบล	อำเภอ	จังหวัด	ประเภท	เลขที่	ระหว่าง	เลขที่ดิน	หน้าสำรวจ	
90	นายยุคลีน	กิติกาญย์	คอนเจดีย์	พนมทวน	กาญจนบุรี	น.ส.3	349	-	-	-	
91	นางเรียง	มากมี	หูกทอง	ทามวง	"	น.ส.3	40	-	-	-	
92	นายเรืองชัย	กาญจนภินพงษ์	"	"	"	น.ส.3	141	-	-	-	
			คอนเจดีย์	พนมทวน	"	น.ส.3	214	-	-	-	
			"	"	"	น.ส.3	400/214	-	-	-	
93	นายละออง	สังข์หอม	หูกทอง	ทามวง	"	น.ส.3	218	-	-	-	
94	นายไธ	ใจกร่างคี	คอนเจดีย์	พนมทวน	"	น.ส.3	509	-	-	-	
95	นางละม่อม	กาญจนแพทยบุกุล	"	"	"	โฉนด	799	28น 6ฎ	7	15	
			"	"	"	โฉนด	798	28น 6ฎ	8	14	
			"	"	"	โฉนด	797	28น 6ฎ	9	13	
96	นายเล็ก	กาบพลอย	"	"	"	-	-	-	-	-	ไม่ปรากฏหลักฐาน
97	นายเลียง	สง่าโฉม	"	"	"	-	-	-	-	-	ไม่ปรากฏหลักฐาน
98	นายวุ่น	ผลานนท์	"	"	"	-	-	-	-	-	ไม่ปรากฏหลักฐาน
99	นายวิชัย	กาญจนแพทยบุกุล	"	"	"	โฉนด	808	28น 6ฎ	11	19	
			"	"	"	โฉนด	807	28น 6ฎ	6	16	
100	นายวงษ์	ใจตรง	"	"	"	-	-	-	-	-	ไม่ปรากฏหลักฐาน
			"	"	"	น.ส.3	513/407	-	-	-	
101	นายวิเชียร	กาญจนสำธิต	"	"	"	โฉนด	803	28-28น 6-7ฎ	5	9	
102	นางวิไล	ปลาทอง	หูกทอง	ทามวง	"	น.ส.3ก.	426	-	-	-	
103	นายวิฑิต	คุณเคย	"	"	"	น.ส.3ก.	109	-	-	-	
			"	"	"	-	-	-	-	-	ไม่ปรากฏหลักฐาน
			"	"	"	น.ส.3	105	-	-	-	
104	นายวิรัช	คุณเคย	"	"	"	น.ส.3ก.	108	-	-	-	
			"	"	"	น.ส.3ก.	110	-	-	-	



ลำดับที่	ชื่อเจ้าของหรือผู้ครอบครองที่ดิน		ที่ดินตั้งอยู่			หนังสือสำคัญ					หมายเหตุ
			ตำบล	อำเภอ	จังหวัด	ประเภท	เลขที่	ระวาง	เลขที่ดิน	หน้าสำรวจ	
105	นายวิชา	เย็นยง	ทุ่งทอง	ทามวง	กาญจนบุรี	น.ส.3ก.	328	-	-	-	
			"	"	"	น.ส.3ก.	425	-	-	-	
106	นางวิไล	ประดิษฐผล	"	"	"	น.ส.3	54	-	-	-	
107	นางวันดี	จงวิบูลย์	"	"	"	น.ส.3	81	-	-	-	
108	นายวิเชียร	ใจสมบุรณ์	"	"	"	น.ส.3	76	-	-	-	
109	นายศรีอุดม	ทองทราย	"	"	"	น.ส.3	73	-	-	-	
110	นายสมบุญ	กิ่งน้อย	"	"	"	น.ส.3ก.	357	-	-	-	
			"	"	"	น.ส.3	228/24	-	-	-	
111	นายแส	เชียงใหม่	ดอนเจดีย์	พนมทวน	"	น.ส.3	330	-	-	-	
			"	"	"	น.ส.3	483/300	-	-	-	
112	นางสงวน	กานเหลือง	"	"	"	น.ส.3	95	-	-	-	
113	นายสว่าง	เห็นความดี	"	"	"	-	-	-	-	-	ไม่ปรากฏหลักฐาน
114	นางสาวสุวิรัตน์	ศักดิ์ไพศาล	"	"	"	โฉนด	805	28น 6ฎ	3	11	
115	นางสาวเนา	คันเจริญ	"	"	"	น.ส.3	116	-	-	-	
			"	"	"	น.ส.3	175/118	-	-	-	
116	นายเสนาะ	เย็นยง	"	"	"	น.ส.3ก.	427	-	-	-	
117	นางสาวอังก	สง่าโสม	"	"	"	น.ส.3	92	-	-	-	
118	นางสงวน	คันทอง	"	"	"	น.ส.3	390	-	-	-	
119	นายสุจิต	กาญจนสาริต	"	"	"	โฉนด	802	28น 7ฎ	4	8	
120	นายสนั่น	คุณเกษ	ทุ่งทอง	ทามวง	"	-	-	-	-	-	ไม่ปรากฏหลักฐาน
			"	"	"	น.ส.3ก.	328	-	-	-	
121	นายสนิท	คุณเกษ	"	"	"	-	-	-	-	-	ไม่ปรากฏหลักฐาน
122	นางสาวอังก	เกษมวิชัยนพ	"	"	"	น.ส.3	72	-	-	-	
123	นายสว่าง	เกษมเพชร	"	"	"	น.ส.3	14	-	-	-	
124	นายแสวง	รังสรรค์	"	"	"	น.ส.3	92	-	-	-	

ลำดับที่	ชื่อเจ้าของหรือผู้ครอบครองที่ดิน		ที่ดินตั้งอยู่			หนังสือสำคัญ					หมายเหตุ
			ตำบล	อำเภอ	จังหวัด	ประเภท	เลขที่	ระวาง	เลขที่ดิน	หน้าสำรวจ	
125	นายสุเทพ	ชินนะมาศ	ทุ่งทอง	หามวง	กาจนบุรี	น.ส.3	59	-	-	-	
			"	"	"	น.ส.3	44	-	-	-	
126	นายสันต์	บรรณรงค์	"	"	"	น.ส.3	112	-	-	-	
			"	"	"	น.ส.3	127	-	-	-	
127	นายแสวง	เลียมเครือ	"	"	"	น.ส.3	1	-	-	-	
			"	"	"	น.ส.3	4	-	-	-	
128	นายสิทธิชัย	คุณเคย	"	"	"	น.ส.3	29	-	-	-	
129	นางโสภิตา	นาคเวท	"	"	"	น.ส.3	32	-	-	-	
130	นายสังข์	เลียมเครือ	"	"	"	น.ส.3	137	-	-	-	
			"	"	"	น.ส.3	138	-	-	-	
			"	"	"	น.ส.3	142	-	-	-	
131	นายสมพงษ์	ยุทธกิจ	"	"	"	น.ส.3	167/50	-	-	-	
132	นางสุรินทร์	วรายากรณ	"	"	"	น.ส.3	61	-	-	-	
133	นายสุทัศน์	กิจสังสรรค์กุล	"	"	"	-	-	-	-	-	ไม่ปรากฏหลักฐาน
134	นายสันติ	ศรีสุวรรณ	"	"	"	น.ส.3	200	-	-	-	
135	นายสอน	สระพลอย	"	"	"	-	-	-	-	-	ไม่ปรากฏหลักฐาน
136	นางเสียดฟ้า	เชียงใหม่	"	"	"	-	-	-	-	-	ไม่ปรากฏหลักฐาน
137	นายหยวก	เชื้ออ	คอนแจ้ชัย	พนมทวน	"	โฉนด	832	28น 6ฎ	6	38	
138	นางเพรียก	จตุรดาว	"	"	"	โฉนด	1081	28น 6ฎ	14	198	
			"	"	"	โฉนด	1082	28น 6ฎ	15	199	
139	นายหมั่นจัน	แชขัน	"	"	"	น.ส.3ก.	1783	-	-	-	
			"	"	"	น.ส.3ก.	704	-	-	-	



หมายเหตุ:- เหตุผลในการประกาศใช้พระราชกฤษฎีกาฉบับนี้ คือ เนื่องจากทางราชการได้ดำเนินการสำรวจที่ดินเพื่อจัดรูปที่ดินเพื่อเกษตรกรรมในท้องที่ตำบลดอนเจดีย์ อำเภอพนมทวน และตำบลทุ่งทอง อำเภอท่าม่วง จังหวัดกาญจนบุรี และได้สอบถามความสมัครใจจากเจ้าของที่ดินแล้ว เจ้าของที่ดินดังกล่าวจำนวนเกินกึ่งหนึ่งของบรรดาเจ้าของที่ดินทั้งหมดได้ยินยอมให้ทางราชการดำเนินการจัดรูปที่ดินได้ สมควรกำหนดเขตที่ดินในท้องที่ดังกล่าวเป็นเขตโครงการจัดรูปที่ดิน จึงจำเป็นต้องตราพระราชกฤษฎีกานี้

