

พระราชกฤษฎีกา

กำหนดเขตที่ดินในบริเวณที่ที่จะเวนคืน

เพื่อขยายทางหลวงจังหวัดหมายเลข ๓๓๐๑

สายแยกทางหลวงจังหวัดหมายเลข ๓๒๑๕ (หนองพลับ)-ยางชุม

พ.ศ. ๒๕๓๔

ภูมิพลอดุลยเดช ป.ร.

ให้ไว้ ณ วันที่ ๒๕ ตุลาคม พ.ศ. ๒๕๓๔

เป็นปีที่ ๔๖ ในรัชกาลปัจจุบัน

พระบาทสมเด็จพระปรมินทรมหาภูมิพลอดุลยเดช มีพระบรมราชโองการโปรดเกล้าฯ ให้ประกาศว่า

โดยที่เป็นการสมควรกำหนดเขตที่ดินในบริเวณที่ที่จะเวนคืน เพื่อประโยชน์ในการดำเนินการเวนคืนอสังหาริมทรัพย์เพื่อประโยชน์สาธารณะในการขยายทางหลวงจังหวัดหมายเลข ๓๓๐๑ สายแยกทางหลวงจังหวัดหมายเลข ๓๒๑๕ (หนองพลับ)-ยางชุม ในท้องที่อำเภอหัวหิน จังหวัดประจวบคีรีขันธ์ และอำเภอชะอำ อำเภอท่ายาง จังหวัดเพชรบุรี

อาศัยอำนาจตามความในมาตรา ๒๕ แห่งธรรมนูญการปกครองราชอาณาจักร พุทธศักราช ๒๕๓๔ และข้อ ๖๓ แห่งประกาศของคณะปฏิวัติ ฉบับที่ ๒๕๕ ลงวันที่ ๒๘ พฤศจิกายน พ.ศ. ๒๕๑๕ ซึ่งแก้ไขเพิ่มเติมโดยพระราชบัญญัติแก้ไขเพิ่มเติมประกาศของคณะปฏิวัติ ฉบับที่ ๒๕๕ ลงวันที่ ๒๘ พฤศจิกายน พ.ศ. ๒๕๑๕ (ฉบับที่ ๒) พ.ศ. ๒๕๓๐ ประกอบกับมาตรา ๕ วรรคสาม และมาตรา ๖ แห่งพระราชบัญญัติว่าด้วยการเวนคืนอสังหาริมทรัพย์ พ.ศ. ๒๕๓๐ จึงทรงพระกรุณาโปรดเกล้าฯ ให้ตราพระราชกฤษฎีกาขึ้นไว้ ดังต่อไปนี้

มาตรา ๑ พระราชกฤษฎีกานี้เรียกว่า “พระราชกฤษฎีกากำหนดเขตที่ดินในบริเวณที่ที่จะเวนคืน เพื่อขยายทางหลวงจังหวัดหมายเลข ๓๓๐๑ สายแยกทางหลวงจังหวัดหมายเลข ๓๒๑๕ (หนองปลับ)-ยางชุม พ.ศ. ๒๕๓๔”

มาตรา ๒ พระราชกฤษฎีกานี้ให้ใช้บังคับตั้งแต่วันถัดจากวันประกาศในราชกิจจานุเบกษาเป็นต้นไป

มาตรา ๓ พระราชกฤษฎีกานี้ให้ใช้บังคับได้มีกำหนดสี่ปี

มาตรา ๔ ให้อธิบดีกรมทางหลวงเป็นเจ้าหน้าที่เวนคืนตามพระราชกฤษฎีกานี้

มาตรา ๕ เขตที่ดินในบริเวณที่ที่จะเวนคืนตามพระราชกฤษฎีกานี้อยู่ในท้องที่อำเภอหัวหิน จังหวัดประจวบคีรีขันธ์ และอำเภอชะอำ อำเภอท่ายาง จังหวัดเพชรบุรี มีส่วนแคบที่สุดสี่สิบเมตร และส่วนกว้าง

ที่สุดหนึ่งร้อยหกสิบเมตร ทั้งนี้ ภายในแนวเขตตามแผนที่ท้ายพระราช
กฤษฎีกานี้

มาตรา ๖ ให้รัฐมนตรีว่าการกระทรวงคมนาคมรักษาการตาม
พระราชกฤษฎีกานี้

ผู้รับสนองพระบรมราชโองการ

อานันท์ ปันยารชุน

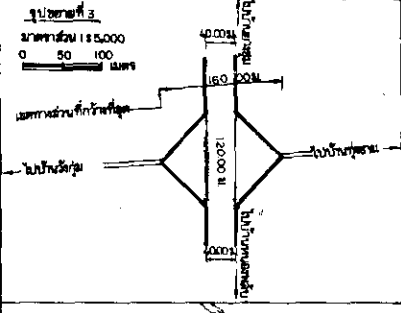
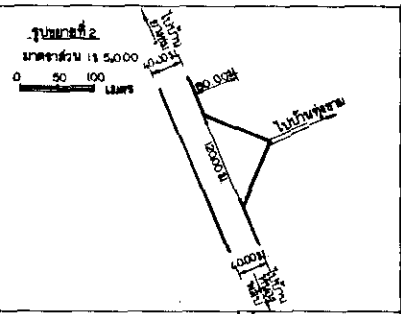
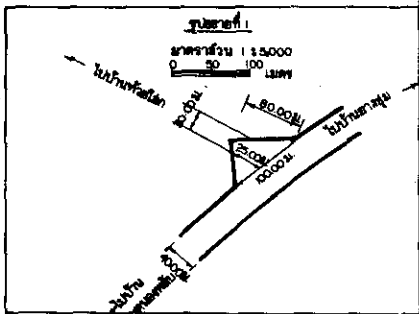
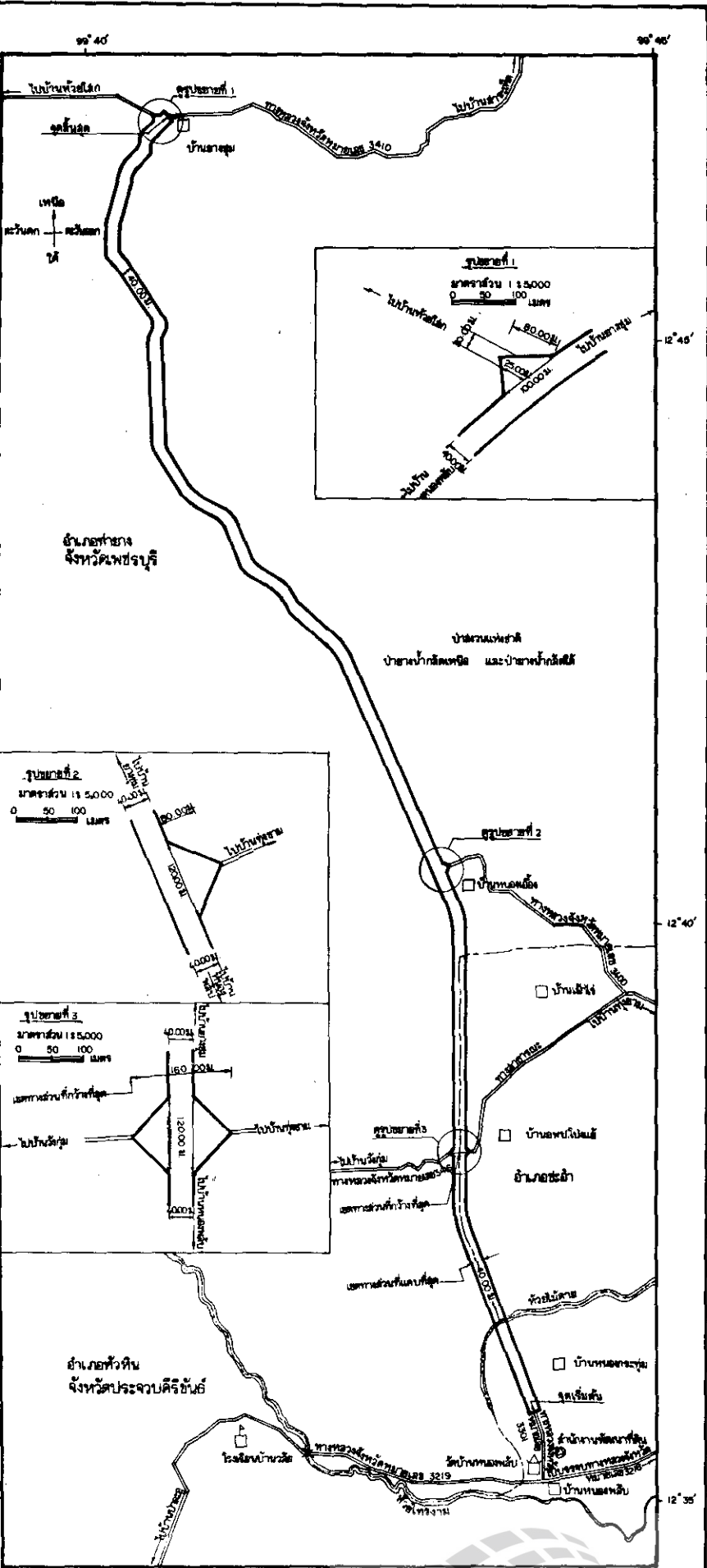
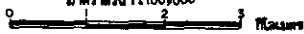
นายกรัฐมนตรี



แผนที่ท้ายพระราชบัญญัติ
กำหนดเขตที่ดินบริเวณที่ที่จะเวนคืน
เพื่อขยายทางหลวงจังหวัดหมายเลข 3301
ฝ่ายแยกทางหลวงจังหวัดหมายเลข 3219 (ถนนพหลโยธิน) - รางคู่

พ.ศ. 2534

มาตราส่วน 1:1100,000



เครื่องหมาย

- แนวเขตที่ดินบริเวณที่ที่จะเวนคืน
- เขตจังหวัด
- เขตอำเภอ
- ทางหลวง
- ลำน้ำ
- สถานที่ราชการ
- หมู่บ้าน
- ไร่

กองจัดการที่ดิน
กรมการหลวง

(นายวิชา สรรพคุณพรรัตน์)
ผู้อำนวยการกองจัดการที่ดิน



หมายเหตุ :- เหตุผลในการประกาศใช้พระราชกฤษฎีกาฉบับนี้ คือ เนื่องจากมีความจำเป็นจะต้องขยายทางหลวงจังหวัดหมายเลข ๓๓๐๑ สายแยกทางหลวงจังหวัดหมายเลข ๓๒๑๕ (หนองพลับ)-ยางชุม ในท้องที่อำเภอหัวหิน จังหวัดประจวบคีรีขันธ์ และอำเภอชะอำ อำเภอท่ายาง จังหวัดเพชรบุรี เพื่ออำนวยความสะดวกและความรวดเร็วแก่การจราจรและการขนส่งอันเป็นกิจการสาธารณูปโภค ในการนี้สมควรกำหนดเขตที่ดินในบริเวณที่ที่จะเวนคืนในท้องที่ดังกล่าว เพื่อให้เจ้าหน้าที่หรือผู้ซึ่งได้รับมอบหมายจากเจ้าหน้าที่ที่มีสิทธิเข้าไปทำการสำรวจ เพื่อทราบข้อเท็จจริงเกี่ยวกับอสังหาริมทรัพย์ที่จะต้องเวนคืนที่แน่นอน จึงจำเป็นต้องตราพระราชกฤษฎีกานี้

