



## พระราชกฤษฎีกา

กำหนดเขตที่ดิน ในท้องที่ตำบลบองอ อำเภอรະแงะ  
ตำบลบูกิด กิ่งอำเภอเจาะไอร้อง อำเภอรະแงะ และตำบลสุไหงปาดิ  
ตำบลโต๊ะเต็ง อำเภอสุไหงปาดิ จังหวัดนราธิวาส  
ให้เป็นเขตปฏิรูปที่ดิน

พ.ศ. ๒๕๓๕

## ภูมิพลอดุลยเดช ป.ร.

ให้ไว้ ณ วันที่ ๒๕ มิถุนายน พ.ศ. ๒๕๓๕

เป็นปีที่ ๕๑ ในรัชกาลปัจจุบัน

พระบาทสมเด็จพระปรมินทรมหาภูมิพลอดุลยเดช มีพระบรมราชโองการโปรดเกล้าฯ ให้  
ประกาศว่า

โดยที่เป็นการสมควรกำหนดเขตที่ดิน ในท้องที่ตำบลบองอ อำเภอรະแงะ ตำบลบูกิด กิ่งอำเภอ  
เจาะไอร้อง อำเภอรະแงะ และตำบลสุไหงปาดิ ตำบลโต๊ะเต็ง อำเภอสุไหงปาดิ จังหวัดนราธิวาส  
ให้เป็นเขตปฏิรูปที่ดิน

อาศัยอำนาจตามความในมาตรา ๑๗๘ ของรัฐธรรมนูญแห่งราชอาณาจักรไทย ซึ่งแก้ไขเพิ่มเติม  
โดยรัฐธรรมนูญแห่งราชอาณาจักรไทย แก้ไขเพิ่มเติม (ฉบับที่ ๕) พุทธศักราช ๒๕๓๘ และมาตรา ๒๕  
วรรคหนึ่ง แห่งพระราชบัญญัติการปฏิรูปที่ดินเพื่อเกษตรกรรม พ.ศ. ๒๕๑๘ จึงทรงพระกรุณาโปรดเกล้าฯ ให้  
ให้ตราพระราชกฤษฎีกาขึ้นไว้ ดังต่อไปนี้

มาตรา ๑ พระราชกฤษฎีกานี้เรียกว่า “พระราชกฤษฎีกากำหนดเขตที่ดิน ในท้องที่ตำบลบองอ  
อำเภอรະแงะ ตำบลบูกิด กิ่งอำเภอเจาะไอร้อง อำเภอรະแงะ และตำบลสุไหงปาดิ ตำบลโต๊ะเต็ง อำเภอ  
สุไหงปาดิ จังหวัดนราธิวาส ให้เป็นเขตปฏิรูปที่ดิน พ.ศ. ๒๕๓๕”

มาตรา ๒ พระราชกฤษฎีกานี้ให้ใช้บังคับตั้งแต่วันถัดจากวันประกาศในราชกิจจานุเบกษา เป็นต้นไป

มาตรา ๓ ให้ที่ดินในท้องที่ตำบลบองอ อำเภอรະแงะ ตำบลบุกิต กิ่งอำเภอเจาะไอร้อง อำเภอ ระแงะ และตำบลสุไหงปาดี ตำบลโต๊ะเต็ง อำเภอสุไหงปาดี จังหวัดนราธิวาส ภายในแนวเขตตามแผนที่ ท้ายพระราชกฤษฎีกานี้ เป็นเขตปฏิรูปที่ดิน

มาตรา ๔ ให้รัฐมนตรีว่าการกระทรวงการคลัง รัฐมนตรีว่าการกระทรวงเกษตรและสหกรณ์ และรัฐมนตรีว่าการกระทรวงมหาดไทยรักษาการตามพระราชกฤษฎีกานี้

ผู้รับสนองพระบรมราชโองการ

บรรหาร ศิลปอาชา

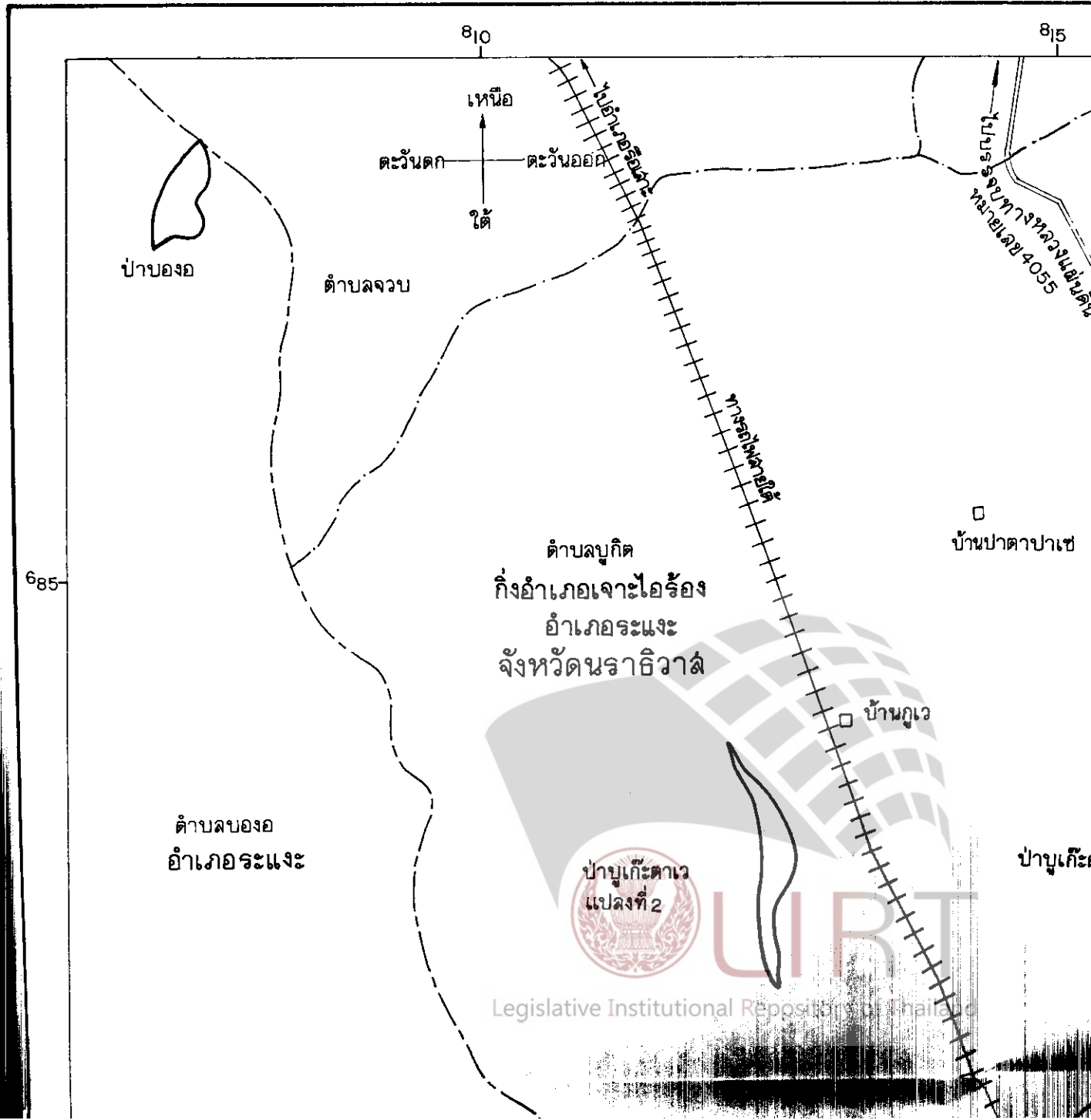

นายกรัฐมนตรี

หมายเหตุ :- เหตุผลในการประกาศใช้พระราชกฤษฎีกานี้ คือ เนื่องจากในท้องที่ตำบลบองอ อำเภอระแงะ ตำบลบูกิต กิ่งอำเภอเจาะไอร้อง อำเภอระแงะ และตำบลสุไหงป่าดี ตำบลโต๊ะเต็ง อำเภอสุไหงป่าดี จังหวัดนราธิวาส มีเกษตรกรผู้ไม่มีที่ดินประกอบเกษตรกรรมเป็นของตนเอง หรือมีที่ดินเล็กน้อยไม่เพียงพอแก่การครองชีพ หรือต้องเช่าที่ดินของผู้อื่นประกอบเกษตรกรรมอยู่เป็นจำนวนมาก สมควรกำหนดเขตที่ดินในท้องที่ดังกล่าวให้เป็นเขตปฏิรูปที่ดิน จึงจำเป็นต้องตราพระราชกฤษฎีกานี้

แผนที่ท้ายพระราชกฤษฎีกา  
กำหนดเขตที่ดิน ในท้องที่ตำบลบองอ อำเภอระแงะ ตำบลบูกิต กิ่งอำเภอ  
อำเภอระแงะ และตำบลลุโหวงป่าตี ตำบลลิเต๊ะเต็ง อำเภอลุโหวงป่าตี จังหวัด  
ให้เป็นเขตปฏิรูปที่ดิน

พ.ศ. 2539

มาตราล่วน 1 : 50,000



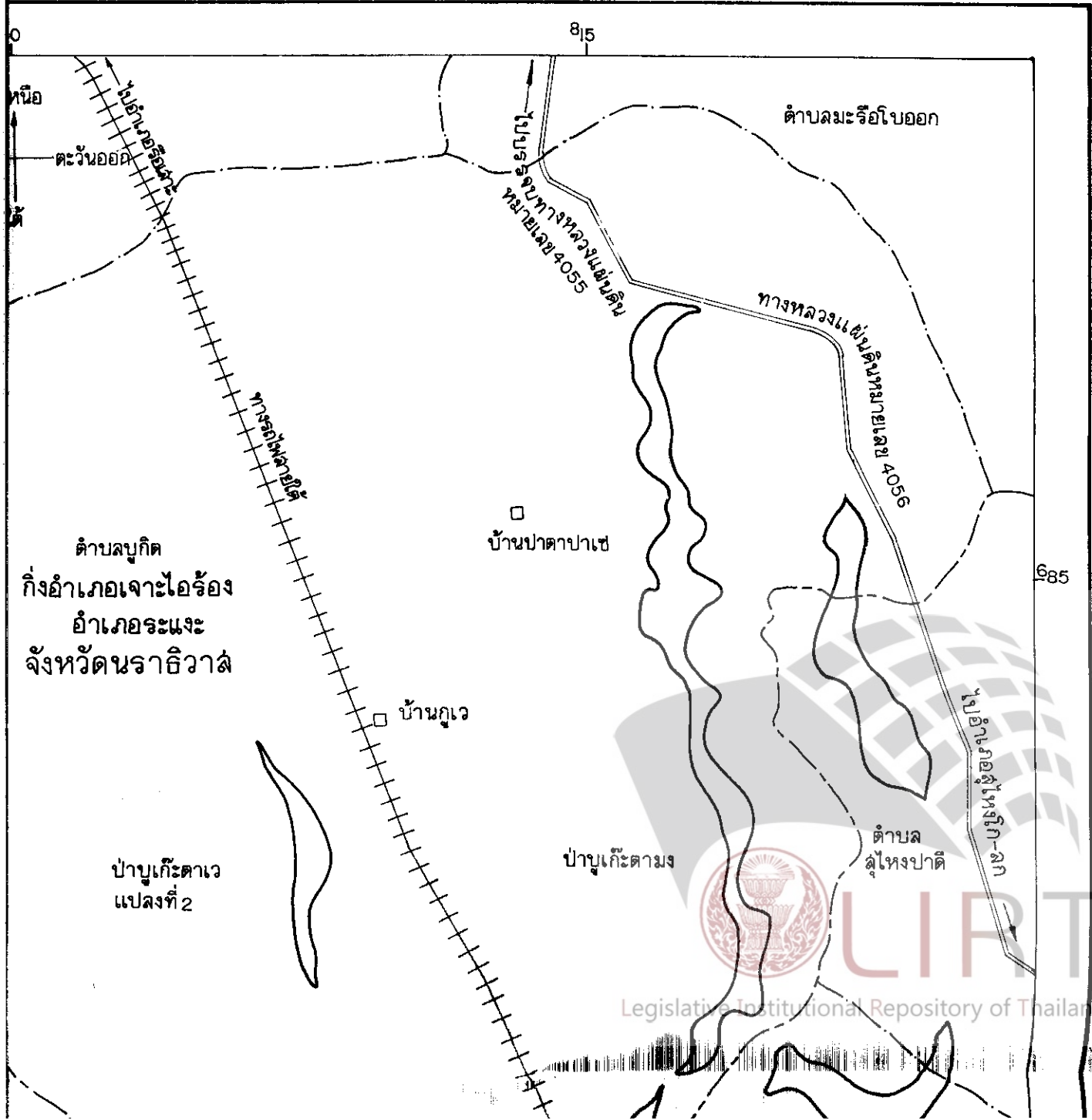
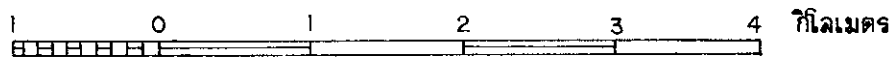
แผนที่ท้ายพระราชกฤษฎีกา

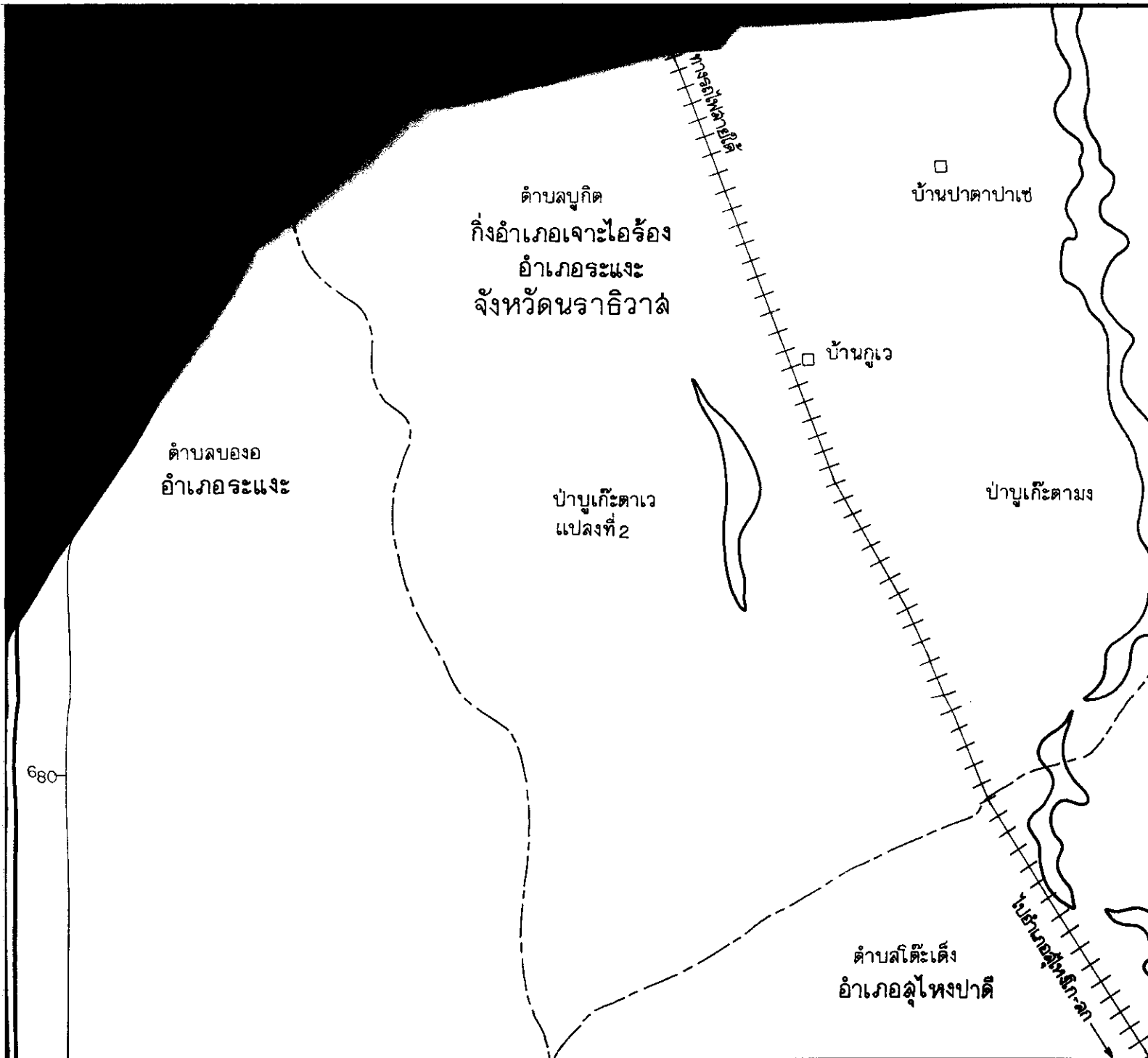
ดิน ในท้องที่ตำบลบองอ อำเภอระแงะ ตำบลบูกิต กิ่งอำเภอเจาะไอร้อง  
และตำบลลูโหวงป่าติ ตำบลโต๊ะเต็ง อำเภอลูโหวงป่าติ จังหวัดนราธิวาส

ให้เป็นเขตปฏิรูปที่ดิน

พ.ศ. 2539

มาตราส่วน 1 : 50,000



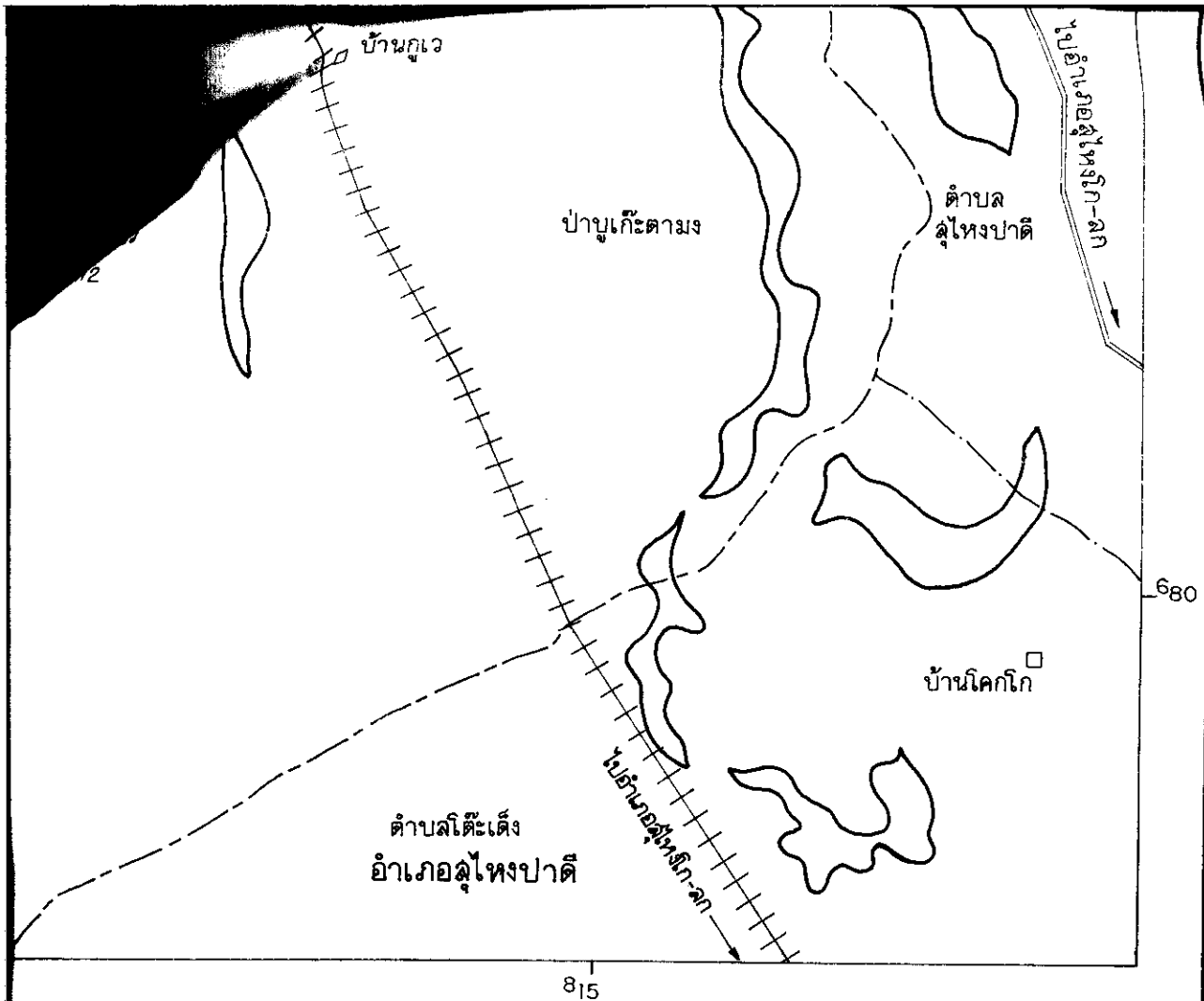


**เครื่องหมาย**

- แนวเขตปฏิรูปที่ดิน
- - - - - เขตอำเภอ เขตกิ่งอำเภอ
- ..... เขตตำบล
- ===== ทางหลวง
- + + + + + ทางรถไฟ
- หมู่บ้าน

- - - - - (แนวเขต)
- ..... (เขตตำบล)
- ===== (ทางหลวง)
- + + + + + (ทางรถไฟ)
- (หมู่บ้าน)





*[Handwritten signature]*  
 ( นายสุรพล เพชรล้อม )

ผู้อำนวยการกองจัดการปฏิรูปที่ดิน

*[Handwritten signature]*

( นายสุทธิพร จีระพันธุ์ )

เลขาธิการสำนักงานการปฏิรูปที่ดินเพื่อเกษตรกรรม



LIART

Legislative Institutional Repository of Thailand