



พระราชกฤษฎีกา

กำหนดเขตที่ดิน ในท้องที่ตำบลวังยาว ตำบลห้วยขมิ้น
ตำบลนิคมกระเสี้ยว ตำบลองค์พระ และตำบลด่านช้าง
อำเภอด่านช้าง จังหวัดสุพรรณบุรี
ให้เป็นเขตปฏิรูปที่ดิน
พ.ศ. ๒๕๔๐

ภูมิพลอดุลยเดช ป.ร.

ให้ไว้ ณ วันที่ ๑๕ ธันวาคม พ.ศ. ๒๕๔๐

เป็นปีที่ ๕๒ ในรัชกาลปัจจุบัน

พระบาทสมเด็จพระปรมินทรมหาภูมิพลอดุลยเดช มีพระบรมราชโองการโปรดเกล้าฯ ให้
ประกาศว่า

โดยที่เป็นการสมควรกำหนดเขตที่ดิน ในท้องที่ตำบลวังยาว ตำบลห้วยขมิ้น ตำบลนิคมกระเสี้ยว
ตำบลองค์พระ และตำบลด่านช้าง อำเภอด่านช้าง จังหวัดสุพรรณบุรี ให้เป็นเขตปฏิรูปที่ดิน

อาศัยอำนาจตามความในมาตรา ๒๒๑ ของรัฐธรรมนูญแห่งราชอาณาจักรไทย และมาตรา ๒๕
วรรคหนึ่ง แห่งพระราชบัญญัติการปฏิรูปที่ดินเพื่อเกษตรกรรม พ.ศ. ๒๕๑๘ จึงทรงพระกรุณาโปรดเกล้าฯ ให้
ตราพระราชกฤษฎีกาขึ้นไว้ ดังต่อไปนี้

มาตรา ๑ พระราชกฤษฎีกานี้เรียกว่า “พระราชกฤษฎีกากำหนดเขตที่ดิน ในท้องที่ตำบลวังยาว
ตำบลห้วยขมิ้น ตำบลนิคมกระเสี้ยว ตำบลองค์พระ และตำบลด่านช้าง อำเภอด่านช้าง จังหวัดสุพรรณบุรี
ให้เป็นเขตปฏิรูปที่ดิน พ.ศ. ๒๕๔๐”



LIRT

มาตรา ๒ พระราชกฤษฎีกานี้ให้ใช้บังคับตั้งแต่วันถัดจากวันประกาศในราชกิจจานุเบกษา เป็นต้นไป

มาตรา ๓ ให้ที่ดินในท้องที่ตำบลวังยาว ตำบลห้วยขมิ้น ตำบลนิคมกระเสี้ยว ตำบลองค์พระ และตำบลด่านช้าง อำเภอด่านช้าง จังหวัดสุพรรณบุรี ภายในแนวเขตตามแผนที่ท้ายพระราชกฤษฎีกานี้ เป็นเขตปฏิรูปที่ดิน

มาตรา ๔ ให้รัฐมนตรีว่าการกระทรวงการคลัง รัฐมนตรีว่าการกระทรวงเกษตรและสหกรณ์ และรัฐมนตรีว่าการกระทรวงมหาดไทยรักษาการตามพระราชกฤษฎีกานี้

ผู้รับสนองพระบรมราชโองการ

ชวน หลีกภัย

นายกรัฐมนตรี



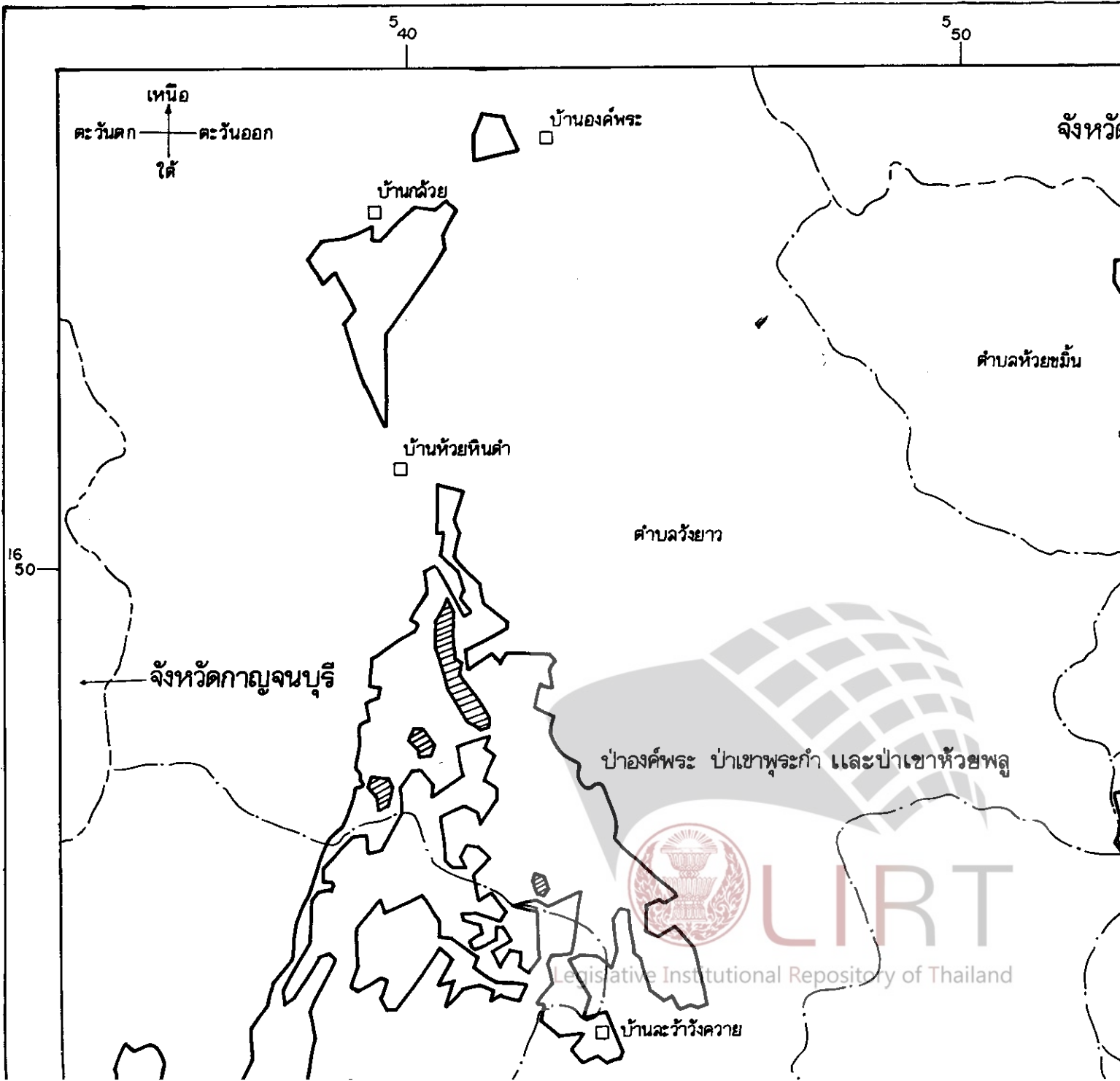
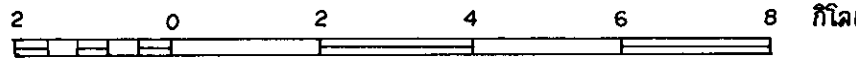
แผนที่ท้ายพระราชกฤษฎีกา

กำหนดเขตที่ดิน ในท้องที่ตำบลวังยาว ตำบลห้วยขมิ้น ตำบลนิคมกระเสียว ตำบลองค์พระ และตำบลด่านช้าง

ให้เป็นเขตปฏิรูปที่ดิน

พ.ศ. 2540

มาตราส่วน 1 : 100,000



แผนที่ท้ายพระราชกฤษฎีกา

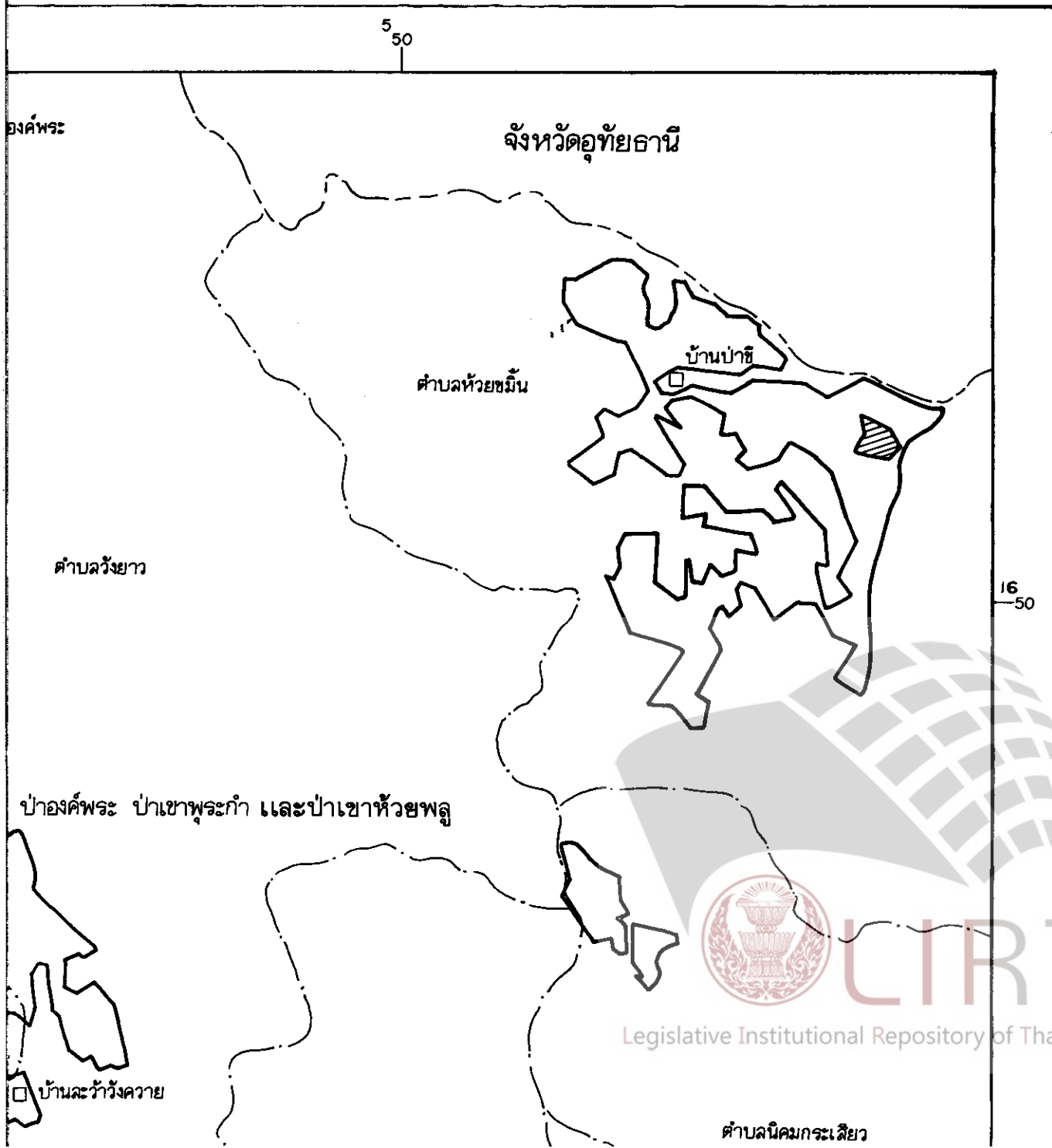
ขึ้น ตำบลนิคมกระเสียว ตำบลลองค์พระ และตำบลด่านช้าง อำเภอด่านช้าง จังหวัดสุพรรณบุรี

ให้เป็นเขตปฏิรูปที่ดิน

พ.ศ. 2540

มาตราส่วน 1 : 100,000

0 2 4 6 8 กิโลเมตร



16
40

16
30



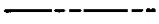


ตำบลองค์พระ
อำเภอด่านช้าง
จังหวัดสุพรรณบุรี

จังหวัดกาญจนบุรี

5
40

5
50

เครื่องหมาย

-  แนวเขตปฏิรูปที่ดิน
-  บริเวณที่กันออกจากเขตปฏิรูปที่ดิน
-  เขตจังหวัด
-  เขตตำบล
-  หมู่บ้าน

เลขาก



LIRT

Legislative Institutional Repository of Thailand

ตำบลองค์พระ
อำเภอด่านช้าง
จังหวัดสุพรรณบุรี

16
40

16
30

ตำบลด่านช้าง

5
50



(นายกิตติ นุชาลัย)

ผู้อำนวยการกองจัดการปฏิรูปที่ดิน



(นายสุทธิพร จิระพันธุ์)

เลขที่การดำเนินงานการปฏิรูปที่ดินเพื่อเกษตรกรรม



LIRT

Legislative Institutional Repository of Thailand

หมายเหตุ :- เหตุผลในการประกาศใช้พระราชกฤษฎีกาฉบับนี้ คือ เนื่องจากในท้องที่ตำบลวังยาว ตำบลห้วยขมิ้น ตำบลนิคมกระเสี้ยว ตำบลองค์พระ และตำบลด่านช้าง อำเภอด่านช้าง จังหวัดสุพรรณบุรี มีเกษตรกรผู้ไม่มีที่ดิน ประกอบเกษตรกรรมเป็นของตนเอง หรือมีที่ดินเล็กน้อยไม่เพียงพอแก่การครองชีพ หรือต้องเช่าที่ดินของผู้อื่นประกอบ เกษตรกรรมอยู่เป็นจำนวนมาก สมควรกำหนดเขตที่ดินในท้องที่ดังกล่าวให้เป็นเขตปฏิรูปที่ดิน จึงจำเป็นต้องตราพระราช กฤษฎีกานี้