

### พระราชกฤษฎีกา

กำหนดเขตที่ดิน ในท้องที่บางแห่งในอำเภองาว และอำเภอเมืองลำปาง  
จังหวัดลำปาง ให้เป็นเขตปฏิรูปที่ดิน

พ.ศ. ๒๕๓๖

### ภูมิพลอดุลยเดช ป.ร.

ให้ไว้ ณ วันที่ ๑๕ กันยายน พ.ศ. ๒๕๓๖

เป็นปีที่ ๔๘ ในรัชกาลปัจจุบัน

พระบาทสมเด็จพระปรมินทรมหาภูมิพลอดุลยเดช มีพระบรมราชโองการโปรดเกล้าฯ ให้  
ประกาศว่า

โดยที่เป็นการสมควรกำหนดเขตที่ดิน ในท้องที่บางแห่งในอำเภองาวและอำเภอเมืองลำปาง  
จังหวัดลำปาง ให้เป็นเขตปฏิรูปที่ดิน

อาศัยอำนาจตามความในมาตรา ๑๗๕ ของรัฐธรรมนูญแห่งราชอาณาจักรไทย และมาตรา ๒๕  
วรรคหนึ่ง แห่งพระราชบัญญัติการปฏิรูปที่ดินเพื่อเกษตรกรรม พ.ศ. ๒๕๑๘ จึงทรงพระกรุณาโปรด  
เกล้าฯ ให้ตราพระราชกฤษฎีกาขึ้นไว้ ดังต่อไปนี้

มาตรา ๑ พระราชกฤษฎีกานี้เรียกว่า “พระราชกฤษฎีกากำหนดเขตที่ดินในท้องที่บางแห่ง  
ในอำเภองาว และอำเภอเมืองลำปาง จังหวัดลำปาง ให้เป็นเขตปฏิรูปที่ดิน พ.ศ. ๒๕๓๖”

มาตรา ๒ พระราชกฤษฎีกานี้ให้ใช้บังคับตั้งแต่วันถัดจากวันประกาศในราชกิจจานุเบกษา  
เป็นต้นไป

มาตรา ๓ ให้ที่ดินในท้องที่ดังต่อไปนี้ เป็นเขตปฏิรูปที่ดิน

(๑) ตำบลบ้านโป่ง ตำบลบ้านหวด และตำบลแม่ตึบ อำเภองาว จังหวัดลำปาง ในเขตที่ดินซึ่งจำแนกออกจากป่าไม้ถาวร ป่าแม่งาว บางส่วน ภายในแนวเขตตามแผนที่หมายเลข ๑/๒ ท้ายพระราชกฤษฎีกา

(๒) ตำบลต้นธงชัย อำเภอเมืองลำปาง จังหวัดลำปาง ในเขตที่ดินซึ่งจำแนกออกจากป่าไม้ถาวร ป่าแม่ทรายคำ บางส่วน ภายในแนวเขตตามแผนที่หมายเลข ๒/๒ ท้ายพระราชกฤษฎีกา

มาตรา ๔ ให้รัฐมนตรีว่าการกระทรวงการคลัง รัฐมนตรีว่าการกระทรวงเกษตรและสหกรณ์ และรัฐมนตรีว่าการกระทรวงมหาดไทยรักษาการตามพระราชกฤษฎีกานี้

ผู้รับสนองพระบรมราชโองการ

ชวน หลีกภัย

นายกรัฐมนตรี

กล้า ฯ ให้

เมืองลำปาง

มาตรา ๒๕

กรุณาโปรด

งที่บางแห่ง

จานุเบกษา



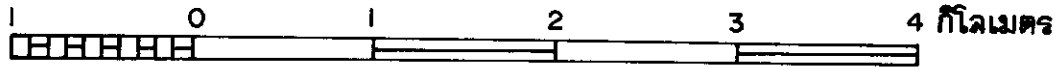
# แผนที่ท้ายพระราชกฤษฎีกา

กำหนดเขตที่ดิน ในท้องที่บางแห่ง ในอำเภอเมือง และอำเภอเมืองลำปาง จังหวัดลำปาง

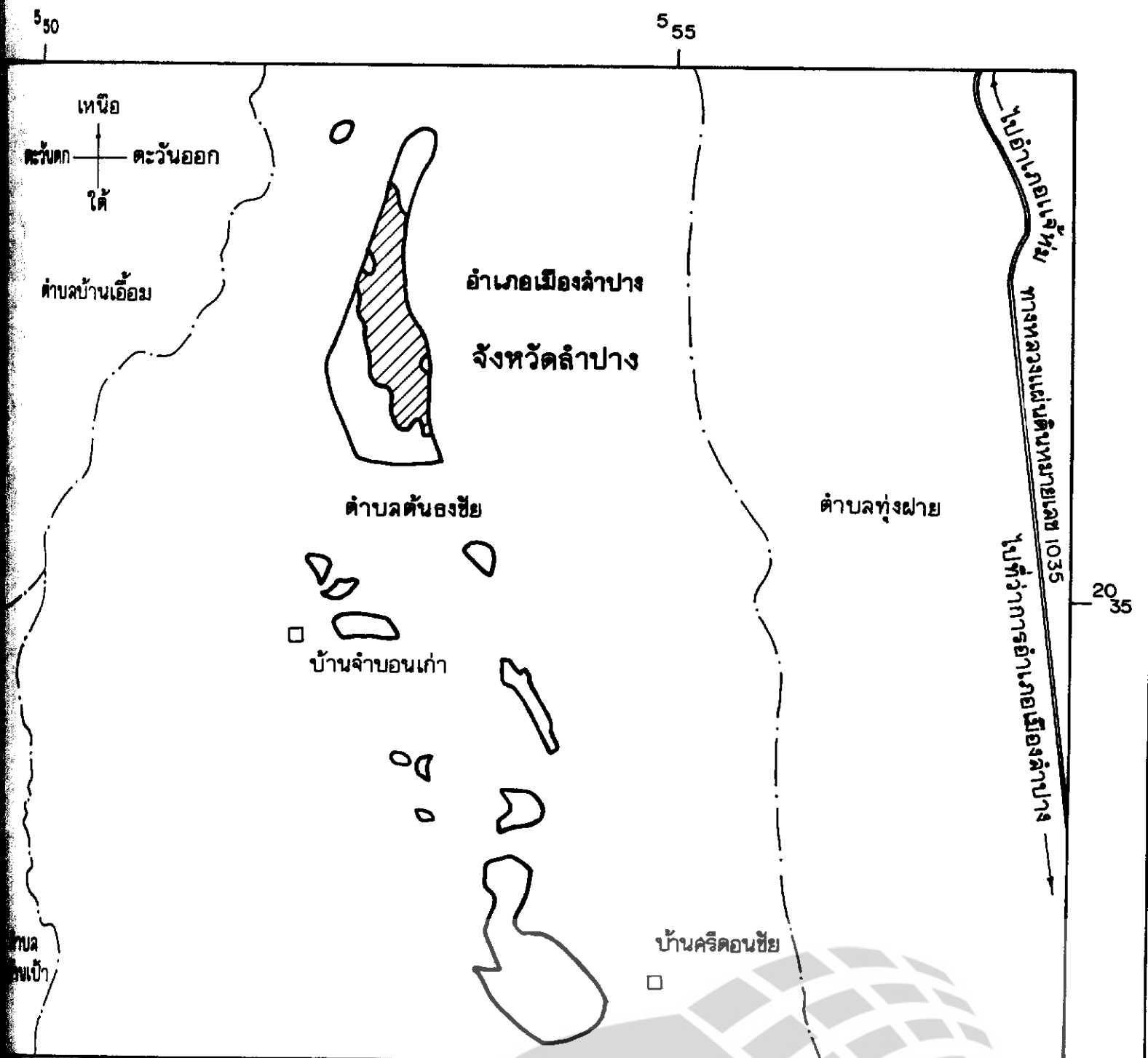
ให้เป็นเขตปฏิรูปที่ดิน

พ.ศ. 2536

มาตราส่วน 1 : 50,000



แผนที่หมายเลข 2/2



หมายเหตุ

- แนวเขตปฏิรูปที่ดิน
- บริเวณที่กั้นออกจากเขตปฏิรูปที่ดิน
- เขตตำบล
- ทางหลวง
- หมู่บ้าน

(นายฉัตรพล เพชรล้อม)

ผู้อำนวยการกองจัดการปฏิรูปที่ดิน

(นายประเสริฐพันธุ์ พิพัฒน์กุล)

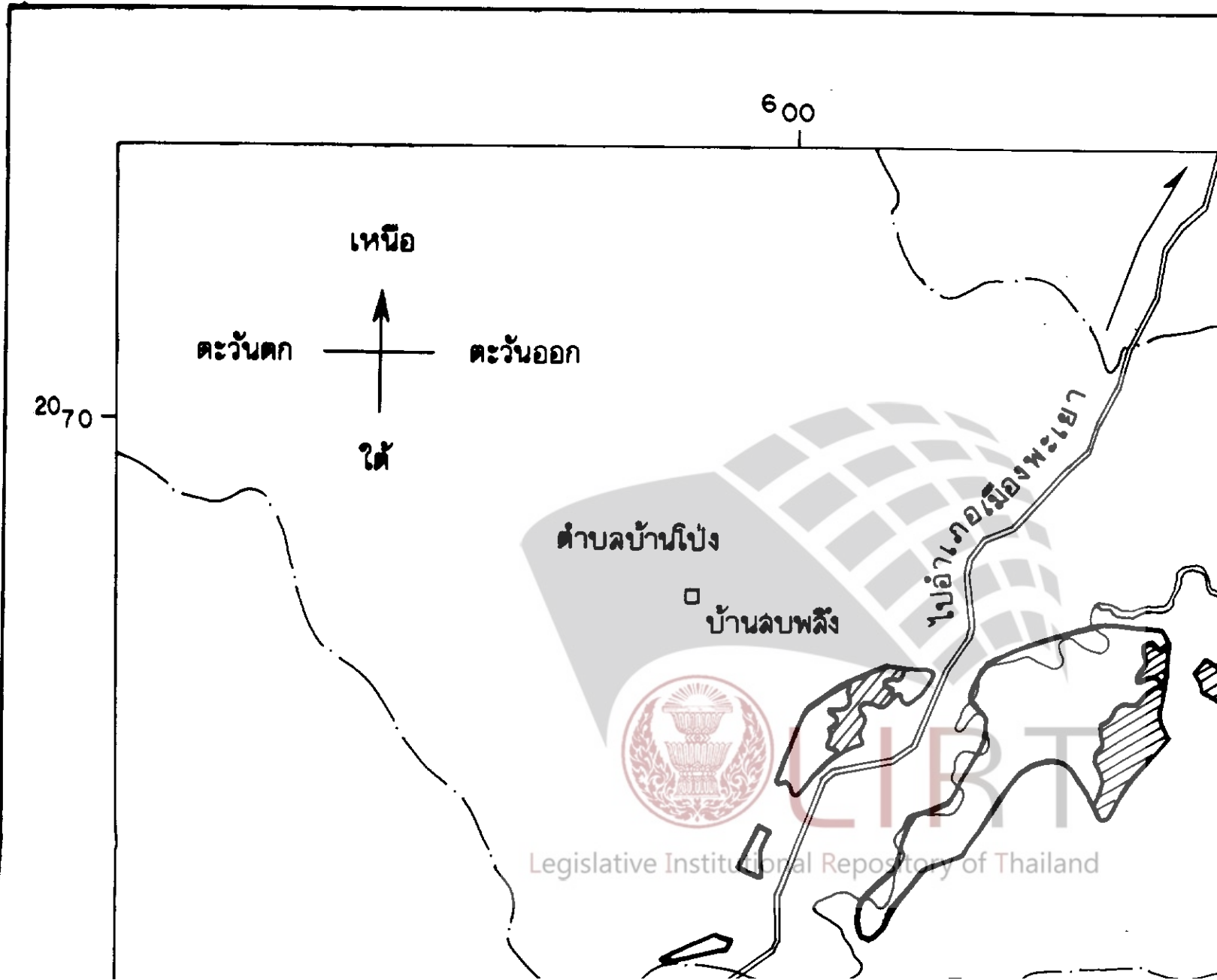
เลขาธิการสำนักงานการปฏิรูปที่ดินเพื่อเกษตรกรรม

แผน

# กำหนดเขตที่ดิน ในท้องที่บางแห่ง

ให้

มาด



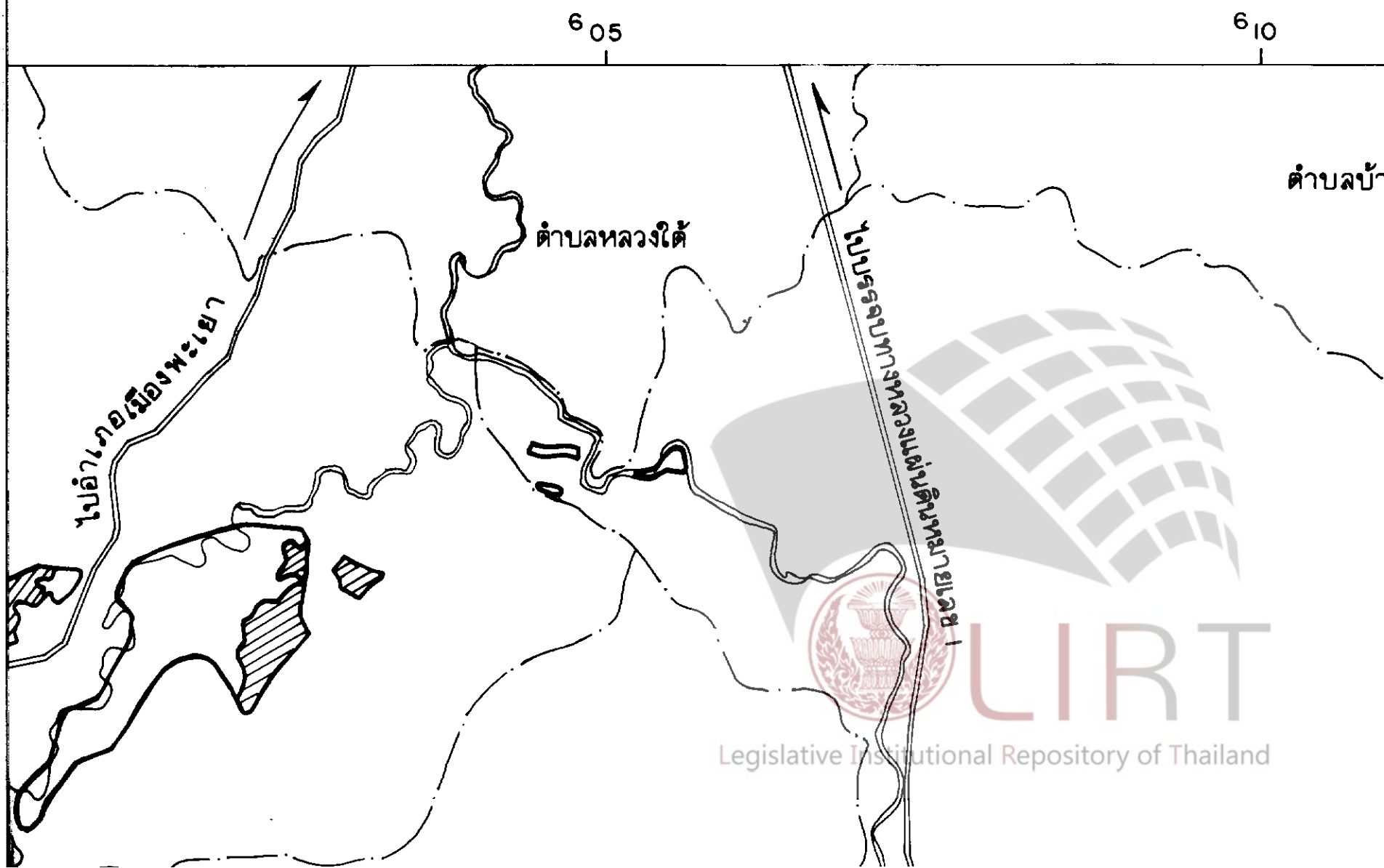
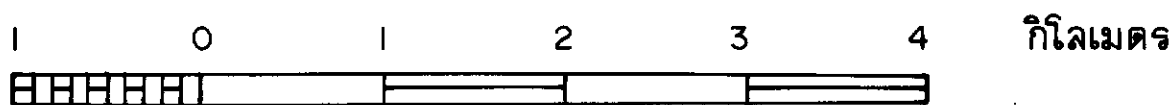
# แผนที่ท้ายพระราชกฤษฎีกา

พื้นที่บางแห่ง ในอำเภอองาว และอำเภอเมืองลำปาง จังหวัดลำปาง

ให้เป็นเขตปฏิรูปที่ดิน

พ.ศ. 2536

มาตราส่วน 1 : 50,000



๕๗๖

# แผนที่อำเภอเมืองลำปาง จังหวัดลำปาง

ดิน

000

3 4 กิโลเมตร

แผนที่หมายเลข 1/2

610

ตำบลบ้านแหง

2070

โครงการทางหลวงแผ่นดินหมายเลข 1



LIIRT

Legislative Institutional Repository of Thailand

20 65

บ้านร่องคำ □

ทางหลวงแผ่นดินหมายเลข 1

น้ำแม่ทวด



20 60

ไปอำเภอเมืองลำปาง

20 55

ป่าแม่เงา

ตำบลบ้านห้วย

อำเภอวังชิ้น

จังหวัดลำปาง



LIRT

Legislative Institutional Repository of Thailand

ป่าแม่จาว  
ตำบลบ้านหวด  
อำเภอจาว  
จังหวัดลำปาง

ทางหลวงแผ่นดินหมายเลข 103  
น้ำแม่จาว

บ้าน



น้ำแม่ตีบ

20 65

ทางหลวงแผ่นดินหมายเลข 103  
น้ำแม่เงา

ตำบลแม่ตึบ

20 60

ไปอำเภอร่องกวาง

บ้านดอกคำใต้

บ้านน้ำหลง

20 55

น้ำแม่ตึบ



LIRT

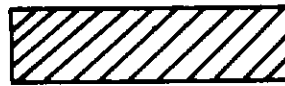
Legislative Institutional Repository of Thailand

ทาง

## เครื่องหมาย

---

แนวเขตปฏิรูปที่ดิน



บริเวณที่กันออกจากเขตปฏิรูปที่ดิน

---

เขตตำบล

---

ทางหลวง



แม่น้ำ




หมู่บ้าน




น้ำแม่ตึบ

6 05

6 10

  
-----  
(นาย สุรพล เพชรล้อม)

ผู้อำนวยการกองจัดการปฏิรูปที่

  
-----  
(นาย ประเสริฐพันธุ์ พิพัฒน์กุล)

เลขาธิการสำนักงานการปฏิรูปที่ดินเพื่อเกษตรกรรม




Legislative Institutional Repository of Thailand

น้ำแม่ตึบ

6  
10

  
-----  
(นาย ชุรพล เพชรล้อม)

ผู้อำนวยการกองจัดการปฏิรูปที่ดิน

  
-----  
(นาย ประเสริฐพันธุ์ พิพัฒน์กุล)

เลขาธิการสำนักงานการปฏิรูปที่ดินเพื่อเกษตรกรรม



Legislative Institutional Repository of Thailand

หมายเหตุ :- เหตุผลในการประกาศใช้พระราชกฤษฎีกาฉบับนี้ คือ เนื่องจากในท้องที่อำเภอท่าวุ้ง และอำเภอเมืองลำปาง จังหวัดลำปาง มีเกษตรกรผู้ไม่มีที่ดินประกอบเกษตรกรรมเป็นของตนเอง หรือมีที่ดินเล็กน้อยไม่เพียงพอแก่การครองชีพ หรือต้องเช่าที่ดินของผู้อื่นประกอบเกษตรกรรมอยู่เป็นจำนวนมาก สมควรนำที่ดินซึ่งจำแนกออกจากเขตป่าไม้ตามมติคณะรัฐมนตรี ป่าแม่จาว และป่าแม่ทรายคำ มาดำเนินการปฏิรูปที่ดินเพื่อจัดให้แก่เกษตรกรดังกล่าว จึงจำเป็นต้องตราพระราชกฤษฎีกานี้

