

## พระราชกฤษฎีกา

กำหนดเขตที่ดินในบริเวณที่ที่จะเวนคืน  
ในท้องที่ตำบลดอนข่อย อำเภอกำแพงแสน จังหวัดนครปฐม

พ.ศ. ๒๕๕๓

### ภูมิพลอดุลยเดช ป.ร.

ให้ไว้ ณ วันที่ ๑๔ กรกฎาคม พ.ศ. ๒๕๕๓

เป็นปีที่ ๕๕ ในรัชกาลปัจจุบัน

พระบาทสมเด็จพระปรมินทรมหาภูมิพลอดุลยเดช มีพระบรมราชโองการโปรดเกล้าฯ ให้  
ประกาศว่า

โดยที่เป็นการสมควรกำหนดเขตที่ดินในบริเวณที่ที่จะเวนคืน ในท้องที่ตำบลดอนข่อย อำเภอกำแพงแสน จังหวัดนครปฐม เพื่อก่อสร้างคลองส่งน้ำและระบายน้ำตามโครงการชลประทานแม่กลองใหญ่  
ระยะที่ ๓

อาศัยอำนาจตามความในมาตรา ๒๒๑ ของรัฐธรรมนูญแห่งราชอาณาจักรไทย และมาตรา ๑๑  
วรรคหนึ่ง แห่งพระราชบัญญัติการชลประทานหลวง พุทธศักราช ๒๔๘๕ ซึ่งแก้ไขเพิ่มเติมโดยพระราช  
บัญญัติการชลประทานหลวง (ฉบับที่ ๕) พ.ศ. ๒๕๓๐ อันเป็นพระราชบัญญัติที่มีบทบัญญัติ  
บางประการเกี่ยวกับการจำกัดสิทธิและเสรีภาพของบุคคล ซึ่งมาตรา ๒๕ ประกอบกับมาตรา ๓๑  
มาตรา ๓๕ มาตรา ๓๖ มาตรา ๔๘ มาตรา ๔๙ และมาตรา ๕๐ ของรัฐธรรมนูญแห่งราชอาณาจักรไทย  
บัญญัติให้กระทำได้โดยอาศัยอำนาจตามบทบัญญัติแห่งกฎหมาย ประกอบกับมาตรา ๕ วรรคสาม  
และมาตรา ๖ แห่งพระราชบัญญัติว่าด้วยการเวนคืนอสังหาริมทรัพย์ พ.ศ. ๒๕๓๐ อันเป็นพระราชบัญญัติ  
ที่มีบทบัญญัติบางประการเกี่ยวกับการจำกัดสิทธิและเสรีภาพของบุคคล ซึ่งมาตรา ๒๕ ประกอบกับ

มาตรา ๓๕ มาตรา ๔๘ และมาตรา ๔๙ ของรัฐธรรมนูญแห่งราชอาณาจักรไทย บัญญัติให้กระทำได้ โดยอาศัยอำนาจตามบทบัญญัติแห่งกฎหมาย จึงทรงพระกรุณาโปรดเกล้าฯ ให้ตราพระราชกฤษฎีกา ขึ้นไว้ดังต่อไปนี้

มาตรา ๑ พระราชกฤษฎีกานี้เรียกว่า “พระราชกฤษฎีกากำหนดเขตที่ดินในบริเวณที่ที่จะเวนคืน ในท้องที่ตำบลคอนข่อย อำเภอกำแพงแสน จังหวัดนครปฐม พ.ศ. ๒๕๕๓”

มาตรา ๒ พระราชกฤษฎีกานี้ให้ใช้บังคับตั้งแต่วันถัดจากวันประกาศในราชกิจจานุเบกษา เป็นต้นไป

มาตรา ๓ พระราชกฤษฎีกานี้ให้ใช้บังคับได้มีกำหนดสี่ปี

มาตรา ๔ ให้อธิบดีกรมชลประทานเป็นเจ้าหน้าที่เวนคืนตามพระราชกฤษฎีกานี้

มาตรา ๕ เขตที่ดินในบริเวณที่ที่จะเวนคืนตามพระราชกฤษฎีกานี้ อยู่ในท้องที่ตำบลคอนข่อย อำเภอกำแพงแสน จังหวัดนครปฐม ภายในแนวเขตตามแผนที่ท้ายพระราชกฤษฎีกานี้

มาตรา ๖ ให้รัฐมนตรีว่าการกระทรวงเกษตรและสหกรณ์รักษาการตามพระราชกฤษฎีกานี้

ผู้รับสนองพระบรมราชโองการ

ชวน หลีกภัย

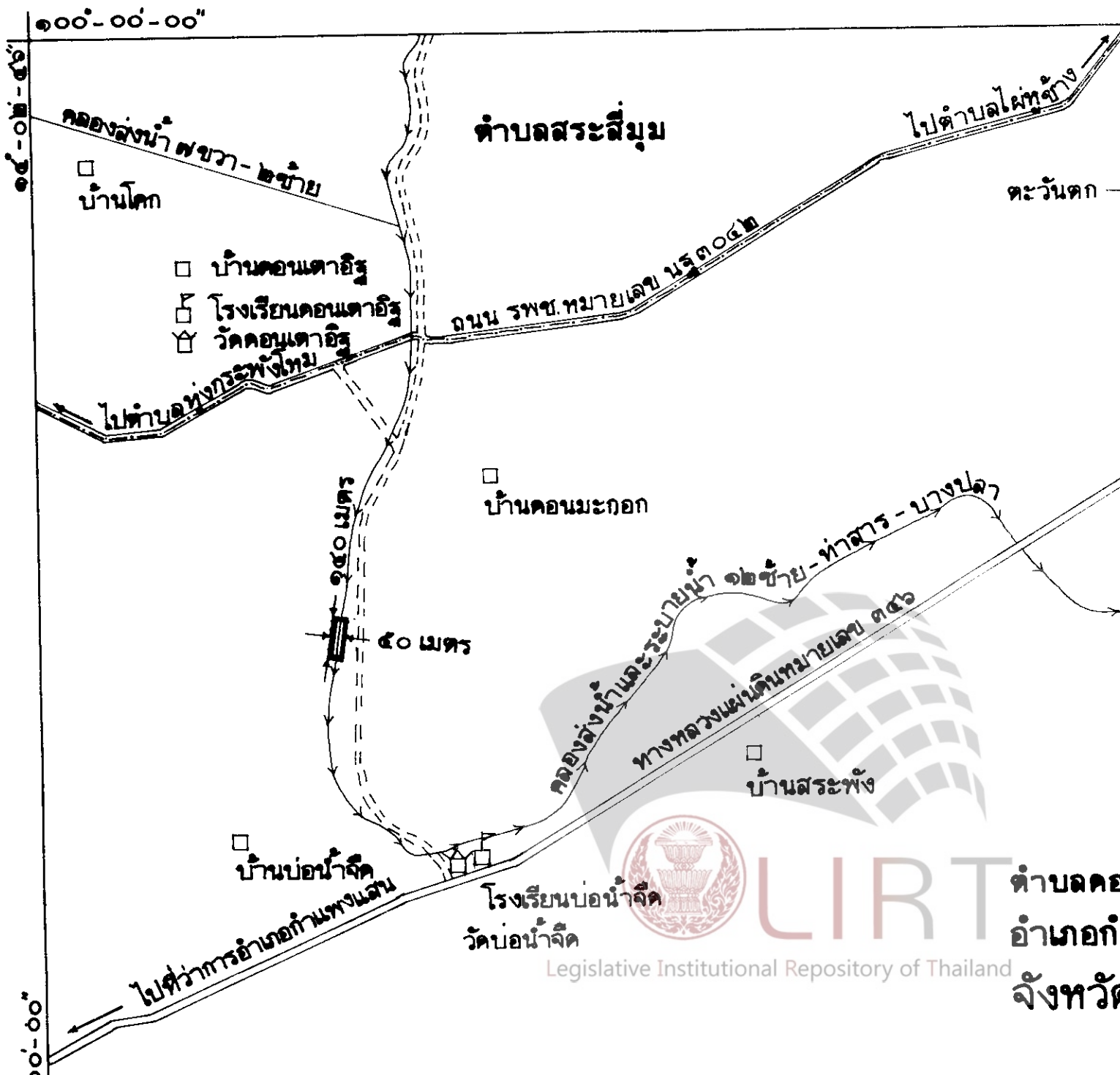
นายกรัฐมนตรี

แผนที่ท้ายพระราชกฤษฎีกากำหนดเขตที่ดินในบริเวณที่...

ในท้องที่ตำบลคอนข่อย อำเภอกำแพงแสน จังหวัดนคร...

พ.ศ. ๒๕๕๓

มาตราส่วน ๑ : ๒๕,๐๐๐



LIRIT  
Legislative Institutional Repository of Thailand





๑๐๐-๐๐-๐๐"

**เครื่องหมาย**

- แนวเขตที่ดินในบริเวณที่จะเวนคืน
- . - . - . เขตตำบล
- ==== ทางหลวง ถนน
- ===== ถนนลูกรัง พื้นถนนอ่อน
- คลองส่งน้ำ
- → → → คลองส่งน้ำและระบายน้ำ
- หมู่บ้าน
- โรงเรียน
- ☰ วัด

*(Signature)*

(นายประสิทธิ์ งามพ...

ผู้อำนวยการกองกฎหมาย

*(Signature)*

(นายทิวลา ผลภ...

อธิบดีกรมชลประ...

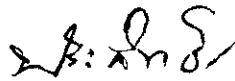


# จังหวัดนครปฐม

๑๐๐-๐๐-๐๐

๑๐๐-๐๓-๒๐

วงที่ที่จะเวนคืน

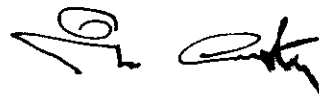


(นายประสิทธิ์ งามพุดชา)

ผู้อำนวยการกองกฎหมายและที่ดิน

แน่อน

นายน้ำ



(นายกิจจา ผลภาณี)

อธิบดีกรมชลประทาน



Legislative Institutional Repository of Thailand

หมายเหตุ :- เหตุผลในการประกาศใช้พระราชกฤษฎีกานี้ คือ เนื่องจากกรมชลประทานมีโครงการจะก่อสร้างคลองส่งน้ำและระบายน้ำตามโครงการชลประทานแม่กลองใหญ่ ระยะที่ ๓ ในท้องที่ตำบลดอนข่อย อำเภอกำแพงแสน จังหวัดนครปฐม เพื่อประโยชน์ในการส่งน้ำและระบายน้ำสำหรับการประกอบเกษตรกรรมในพื้นที่ที่อยู่ในเขตโครงการ ในกรณีสมควรกำหนดเขตที่ดินในบริเวณที่จะเวนคืนในท้องที่ดังกล่าว เพื่อให้เจ้าหน้าที่หรือผู้ซึ่งได้รับมอบหมายจากเจ้าหน้าที่มีสิทธิเข้าไปทำการสำรวจและเพื่อทราบข้อเท็จจริงเกี่ยวกับอสังหาริมทรัพย์ที่จะต้องเวนคืนที่แน่นอน จึงจำเป็นต้องตราพระราชกฤษฎีกานี้