

พระราชกฤษฎีกา

กำหนดเขตที่ดินในบริเวณที่ที่จะเวนคืน

ในท้องที่ตำบลเวียงสระ ตำบลบ้านส้อง ตำบลทุ่งหลวง และตำบลเขานิพันธ์

อำเภอเวียงสระ จังหวัดสุราษฎร์ธานี

พ.ศ. ๒๕๕๖

ภูมิพลอดุลยเดช ป.ร.

ให้ไว้ ณ วันที่ ๔ เมษายน พ.ศ. ๒๕๕๖

เป็นปีที่ ๕๘ ในรัชกาลปัจจุบัน

พระบาทสมเด็จพระปรมินทรมหาภูมิพลอดุลยเดช มีพระบรมราชโองการโปรดเกล้าฯ ให้ประกาศว่า

โดยที่เป็นการสมควรกำหนดเขตที่ดินในบริเวณที่ที่จะเวนคืน ในท้องที่ตำบลเวียงสระ ตำบลบ้านส้อง ตำบลทุ่งหลวง และตำบลเขานิพันธ์ อำเภอเวียงสระ จังหวัดสุราษฎร์ธานี เพื่อก่อสร้างฝายทดน้ำและระบบส่งน้ำ ตามโครงการฝายคลองเทวดา

อาศัยอำนาจตามความในมาตรา ๒๒๑ ของรัฐธรรมนูญแห่งราชอาณาจักรไทย และมาตรา ๑๑ วรรคหนึ่ง แห่งพระราชบัญญัติการชลประทานหลวง พุทธศักราช ๒๔๘๕ ซึ่งแก้ไขเพิ่มเติมโดยพระราชบัญญัติการชลประทานหลวง (ฉบับที่ ๕) พ.ศ. ๒๕๓๐ อันเป็นพระราชบัญญัติที่มีบทบัญญัติบางประการเกี่ยวกับการจำกัดสิทธิและเสรีภาพของบุคคล ซึ่งมาตรา ๒๕ ประกอบกับมาตรา ๓๑ มาตรา ๓๕ มาตรา ๓๖ มาตรา ๔๘ มาตรา ๔๙ และมาตรา ๕๐ ของรัฐธรรมนูญแห่งราชอาณาจักรไทย บัญญัติให้กระทำได้โดยอาศัยอำนาจตามบทบัญญัติแห่งกฎหมาย ประกอบกับมาตรา ๕ วรรคสาม และมาตรา ๖ แห่งพระราชบัญญัติว่าด้วยการเวนคืนอสังหาริมทรัพย์ พ.ศ. ๒๕๓๐ อันเป็นพระราชบัญญัติ



LIRT

ที่มีบทบัญญัติบางประการเกี่ยวกับการจำกัดสิทธิและเสรีภาพของบุคคล ซึ่งมาตรา ๒๕ ประกอบกับ มาตรา ๓๕ มาตรา ๔๘ และมาตรา ๔๙ ของรัฐธรรมนูญแห่งราชอาณาจักรไทย บัญญัติให้กระทำได้ โดยอาศัยอำนาจตามบทบัญญัติแห่งกฎหมาย จึงทรงพระกรุณาโปรดเกล้าฯ ให้ตราพระราชกฤษฎีกาขึ้นไว้ ดังต่อไปนี้

มาตรา ๑ พระราชกฤษฎีกานี้เรียกว่า “พระราชกฤษฎีกากำหนดเขตที่ดินในบริเวณที่จะเวนคืน ในท้องที่ตำบลเวียงสระ ตำบลบ้านส้อง ตำบลทุ่งหลวง และตำบลเขานิพันธ์ อำเภอเวียงสระ จังหวัดสุราษฎร์ธานี พ.ศ. ๒๕๕๖”

มาตรา ๒ พระราชกฤษฎีกานี้ให้ใช้บังคับตั้งแต่วันถัดจากวันประกาศในราชกิจจานุเบกษา เป็นต้นไป

มาตรา ๓ พระราชกฤษฎีกานี้ให้ใช้บังคับได้มีกำหนดสี่ปี

มาตรา ๔ ให้อธิบดีกรมชลประทานเป็นเจ้าหน้าที่เวนคืนตามพระราชกฤษฎีกานี้

มาตรา ๕ เขตที่ดินในบริเวณที่จะเวนคืนตามพระราชกฤษฎีกานี้ อยู่ในท้องที่ตำบลเวียงสระ ตำบลบ้านส้อง ตำบลทุ่งหลวง และตำบลเขานิพันธ์ อำเภอเวียงสระ จังหวัดสุราษฎร์ธานี ภายในแนวเขตตามแผนที่ท้ายพระราชกฤษฎีกานี้

มาตรา ๖ ให้รัฐมนตรีว่าการกระทรวงเกษตรและสหกรณ์รักษาการตามพระราชกฤษฎีกานี้

ผู้รับสนองพระบรมราชโองการ

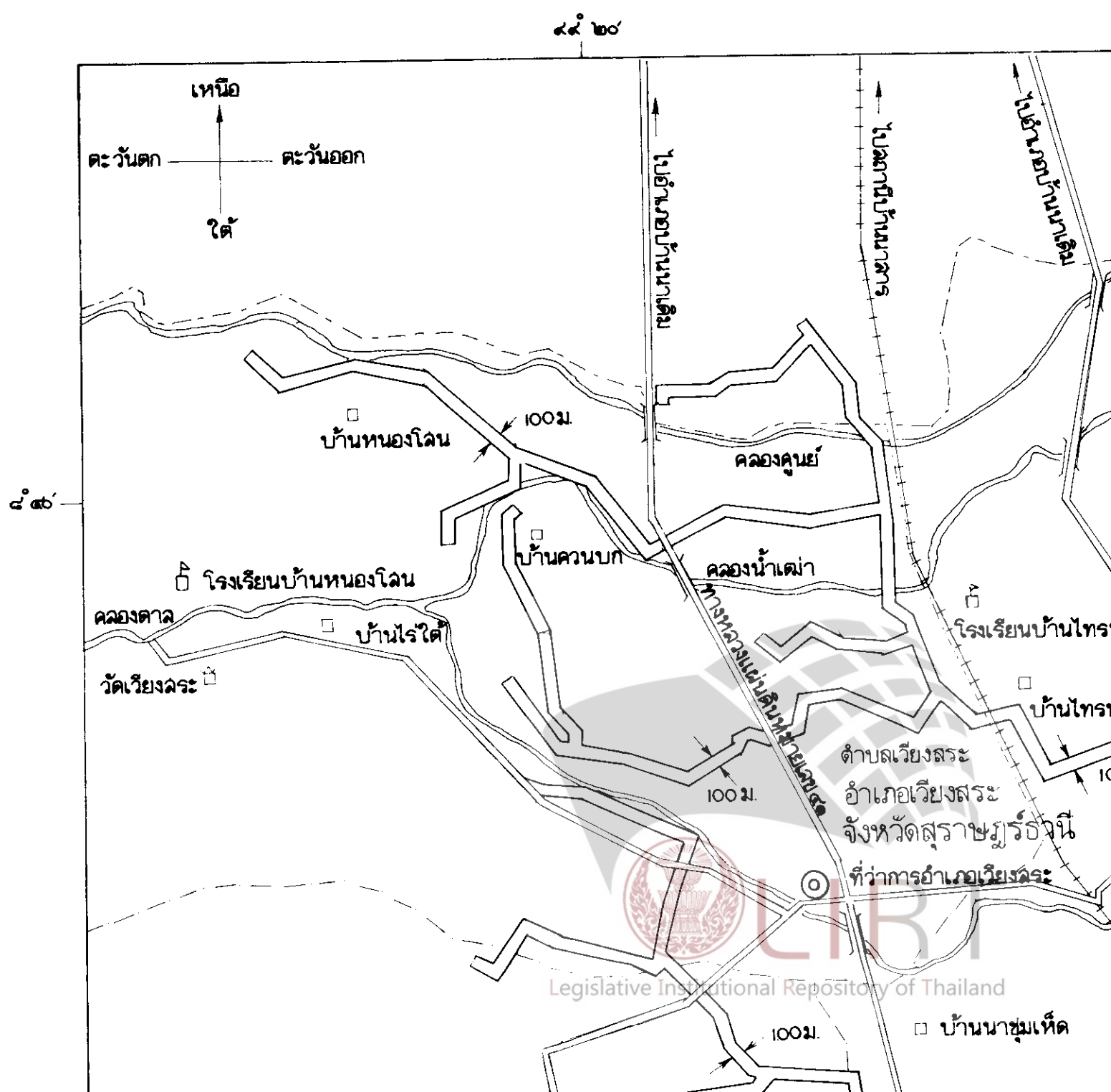
พันตำรวจโท ทักษิณ ชินวัตร

นายกรัฐมนตรี

แผนที่ท้ายพระราชกฤษฎีกากำหนดเขตที่ดินในบริเวณ
ในท้องที่ตำบลเวียงสระ ตำบลบ้านฉ่อง ตำบลทุ่งหลวง และ
อำเภอเวียงสระ จังหวัดสุราษฎร์ธานี

พ.ศ. ๒๕๔๖

มาตราส่วน ๑ : ๕๐,๐๐๐.



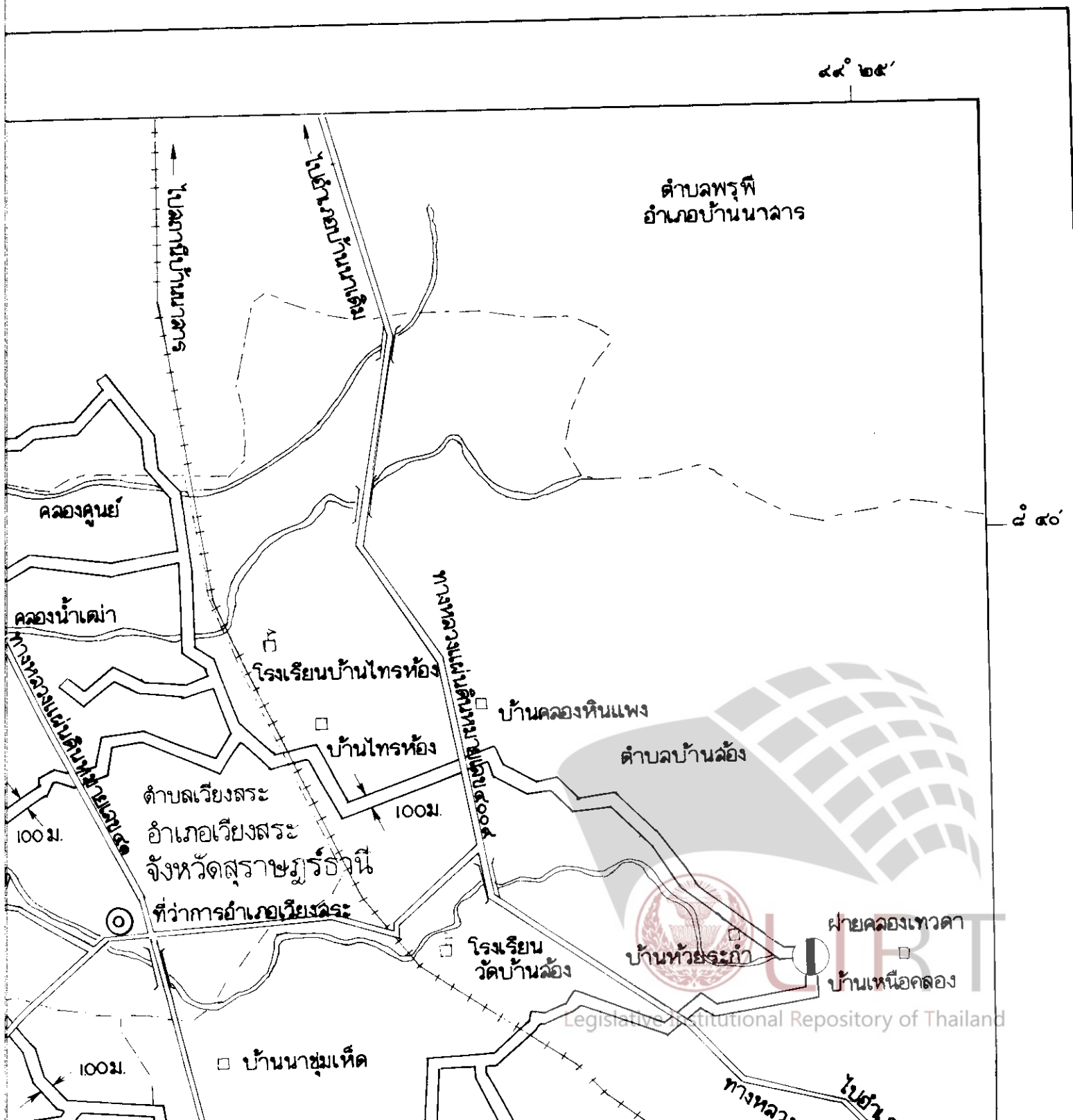
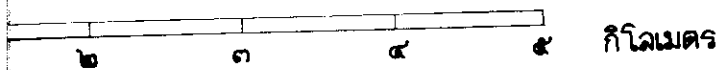
ประกาศกำหนดเขตที่ดินในบริเวณที่ที่จะเวนคืน

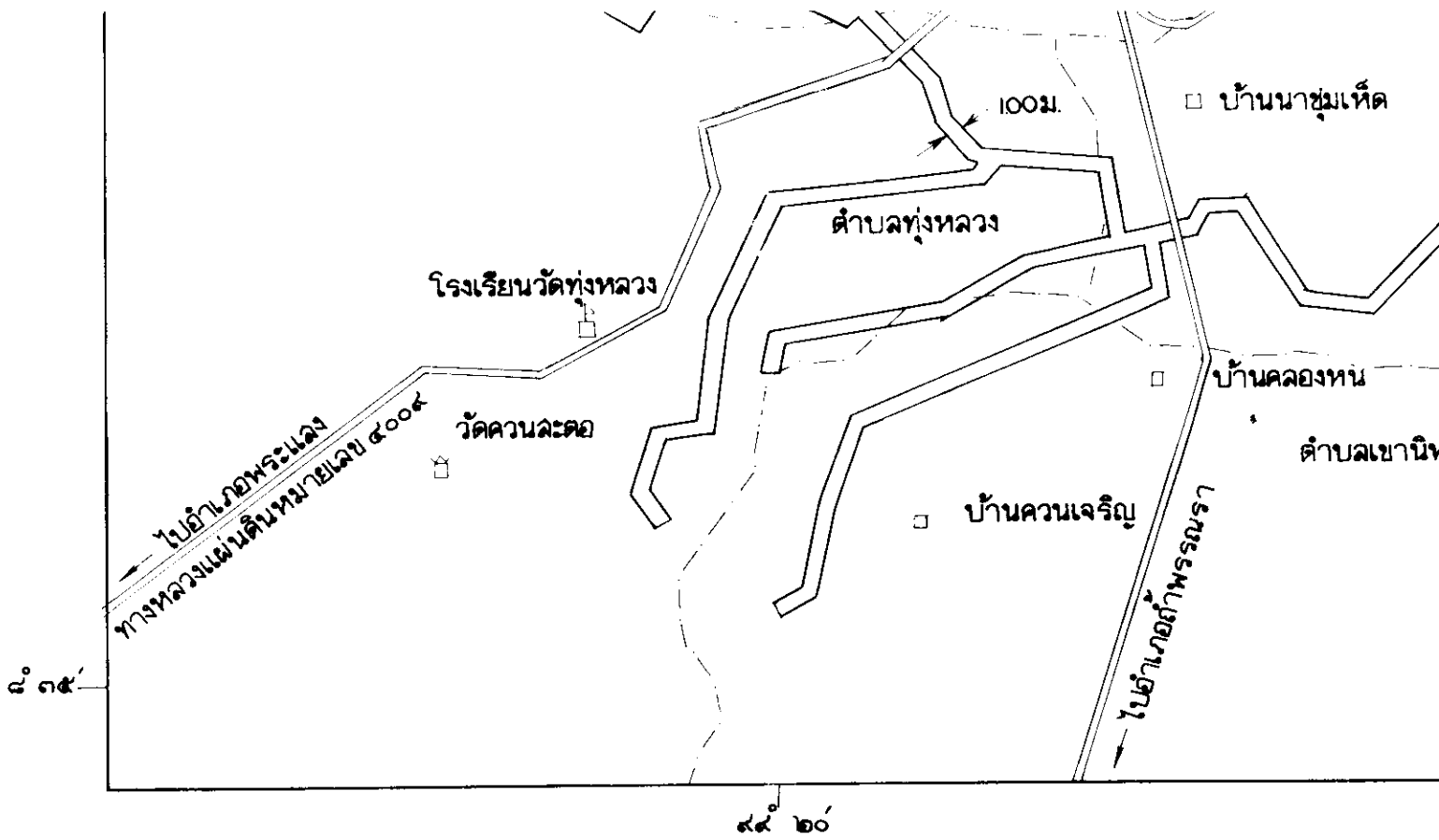
ตำบลบ้านล้อง ตำบลทุ่งหลวง และตำบลเขานิพันธ์

เวียงสระ จังหวัดสุราษฎร์ธานี

พ.ศ. ๒๕๔๖

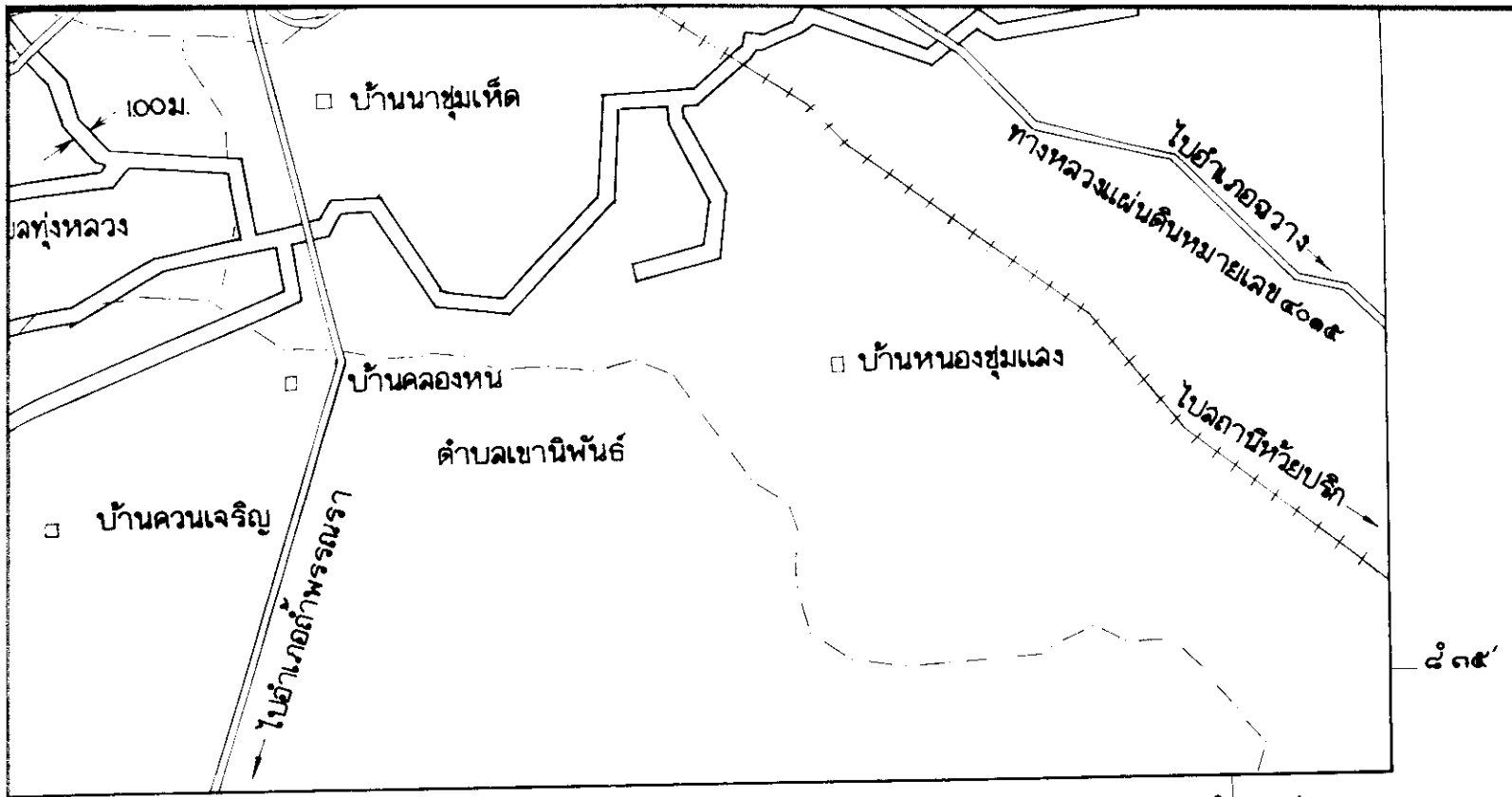
มาตราส่วน ๑ : ๕๐,๐๐๐





เครื่องหมาย

- แนวเขตที่ดินในบริเวณที่จะเวนคืน
- - - - - เขตอำเภอ
- - - - - เขตตำบล
- ===== ทางหลวง ถนน ซอย
- ◎ ที่ว่าการอำเภอ
- +++++ ทางรถไฟ
- ||| ละพาน
- ~~~~~ แม่น้ำ คลอง ห้วย
- ◐ ฝาย
- มหาวิทยาลัย วิทยาลัย โรงเรียน
- ⊞ วัด ศาลนถสถาน
- หมู่บ้าน บ้าน



(Handwritten signature)

(นายประสิทธิ์ งามพุดชา)

ผู้อำนวยการกองกฎหมายและที่ดิน

(Handwritten signature)

(นายกิจจา ผลภาณี)

อธิบดีกรมชลประทาน



LIRT

หมายเหตุ :- เหตุผลในการประกาศใช้พระราชกฤษฎีกานี้ คือ เนื่องจากมีความจำเป็นจะต้องก่อสร้างฝายทดน้ำ และระบบส่งน้ำ ตามโครงการฝายคลองเทวดา ในท้องที่ตำบลเวียงสระ ตำบลบ้านส้อง ตำบลทุ่งหลวง และตำบล เชนิพันธ์ อำเภอเวียงสระ จังหวัดสุราษฎร์ธานี เพื่อประโยชน์ในการส่งน้ำให้พื้นที่เกษตรกรรมและการอุปโภค บริโภคของราษฎรในพื้นที่โครงการและพื้นที่ใกล้เคียง ในการนี้สมควรกำหนดเขตที่ดินในบริเวณที่จะเวนคืนในท้องที่ ดังกล่าว เพื่อให้เจ้าหน้าที่หรือผู้ซึ่งได้รับมอบหมายจากเจ้าหน้าที่มีสิทธิเข้าไปทำการสำรวจและเพื่อทราบข้อเท็จจริง เกี่ยวกับอสังหาริมทรัพย์ที่จะต้องเวนคืนที่แน่นอน จึงจำเป็นต้องตราพระราชกฤษฎีกานี้