

พระราชกฤษฎีกา

กำหนดเขตที่ดินที่จะทำการสำรวจเพื่อการวางและจัดทำผังเมืองรวม
ในท้องที่ตำบลนาตาล่วง ตำบลบ้านโพธิ์ ตำบลทับเที่ยง ตำบล
บางรัก ตำบลนาบินหลา ตำบลควนปรัง ตำบลบ้านควน
และตำบลโคกหล่อ อำเภอเมืองตรัง จังหวัดตรัง

พ.ศ. ๒๕๖๑

ภูมิพลอดุลยเดช ป.ร.

ให้ไว้ ณ วันที่ ๒ กรกฎาคม พ.ศ. ๒๕๖๑

เป็นปีที่ ๓๓ ในรัชกาลปัจจุบัน

พระบาทสมเด็จพระปรมินทรมหาภูมิพลอดุลยเดช มีพระบรมราช
โองการโปรดเกล้าฯ ให้ประกาศว่า

โดยที่เป็นการสมควรกำหนดเขตที่ดินที่จะทำการสำรวจเพื่อการวาง
และจัดทำผังเมืองรวม ในท้องที่ตำบลนาตาล่วง ตำบลบ้านโพธิ์ ตำบล

เล่ม ๕๕ ต่อ

ทับเที่ยง ตำบล

และตำบลโคก

ในการพัฒนา

และสภาพแคว

อาศัย

ราชอาณาจักร

การผังเมือง ๑

กฤษฎีกาขึ้นใ

มาตร

เขตที่ดินที่จะ

ตำบลนาตาล

นาบินหลา ๕

เมืองตรัง จั

มาตร

กาศในราชกิจ

มาตร

มาตร

ตามพระราช

มาตร

เมืองรวม ๓

บ้านโพธิ์ ตั

ตำบลบ้านควน และตำบลโคกหล่อ อำเภอเมืองตรัง จังหวัดตรัง ภายใน
แนวเขตตามแผนที่ท้ายพระราชกฤษฎีกานี้

มาตรา ๖ ให้รัฐมนตรีว่าการกระทรวงมหาดไทยรักษาการตาม
พระราชกฤษฎีกานี้

ผู้รับสนองพระบรมราชโองการ

พลเอก เกรียงศักดิ์ ชมะนันทน์

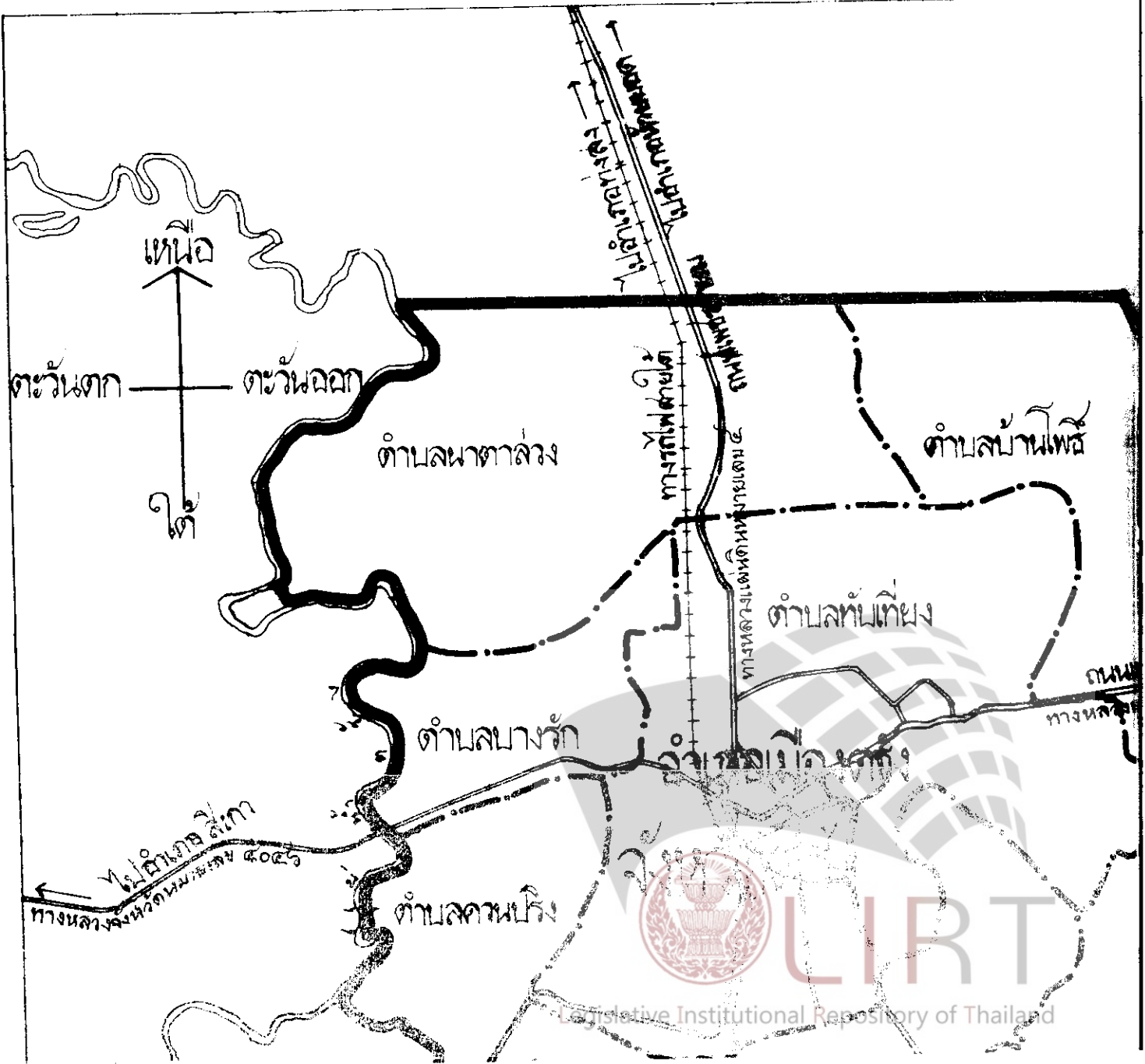
นายกรัฐมนตรี

แผนที่กายพระราชกฤษฎีกา

กำหนดเขตที่ดินที่จะทำการสำรวจเพื่อการรังและจัดทำผังเมือง
ในท้องที่ตำบลนาตาล่วง ตำบลบ้านโพธิ์ ตำบลทับเที่ยง ตำบลบางรัก ตำบล
ตำบลบ้านควน และตำบลโคกหล่อ อำเภอเมืองตรัง จังหวัด

พ.ศ. ๒๕๒๑

มาตราส่วน ๑:๕๐,๐๐๐



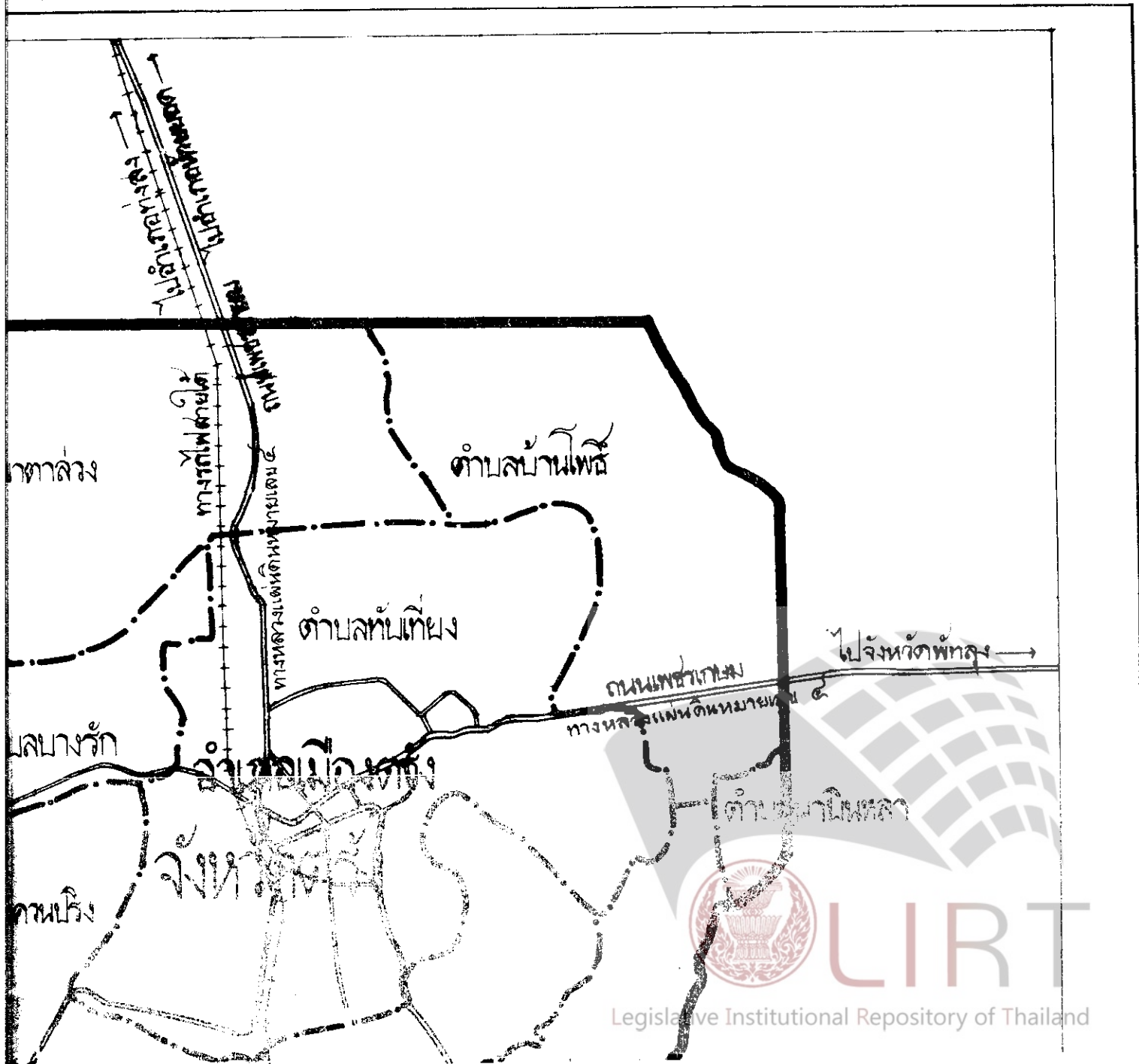
แผนที่กายพระราชกฤษฎีกา

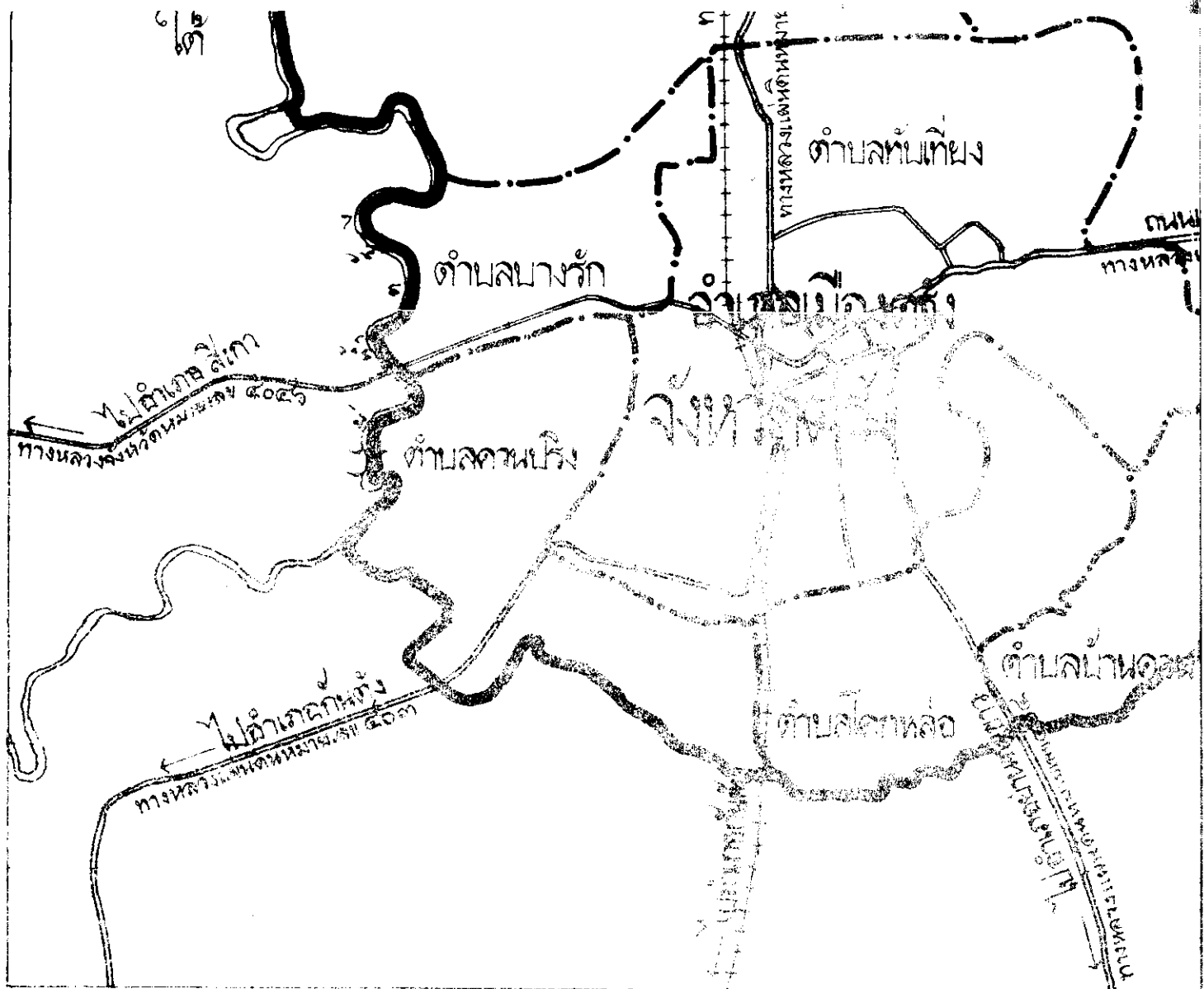
ที่ดินที่จะทำการสำรวจเพื่อการวางและจัดทำผังเมืองรวม

ตำบลโพธิ์ ตำบลทับเที่ยง ตำบลบางรัก ตำบลน่านพหล ตำบลควนปรือ
ควน และตำบลโคกหล่อ อำเภอเมืองตรัง จังหวัดตรัง






พ.ศ. ๒๕๒๑

มาตราส่วน ๑:๕๐,๐๐๐





เครื่องหมาย

-  แนวเขตที่ดินที่จะทำการสำรวจเพื่อการวางแผนจัดทำผังเมืองรวม.
-  เขตตำบล
-  ทางหลวง ถนน
-  สายไฟฟ้า
-  แม่น้ำ



LIRT

Legislative Institutional Repository of Thailand

หมายเหตุ:- เหตุผลในการประกาศใช้พระราชกฤษฎีกาฉบับนี้ คือ เนื่องจาก
รัฐบาลมีนโยบายที่จะพัฒนาจังหวัดตรัง จึงเป็นการสมควรที่จะวางและจัดทำผัง
เมืองรวมเพื่อใช้เป็นแนวทางในการพัฒนาในด้านการใช้ประโยชน์ในทรัพย์สิน
การคมนาคมและการขนส่ง การสาธารณสุข โภค บริการสาธารณสุข และสภาพ
แวดล้อม โดยคำนึงถึงการบำรุงรักษาทรัพยากรธรรมชาติและภูมิประเทศที่
งดงามหรือมีคุณค่าในทางธรรมชาติ ดังนั้นเพื่อให้เจ้าหน้าที่มีอำนาจเข้าไปทำการ
สำรวจที่ดินเพื่อดำเนินการดังกล่าว จึงจำเป็นต้องตราพระราชกฤษฎีกานี้

