

### พระราชกฤษฎีกา

กำหนดเขตที่ดินในบริเวณที่จะเวนคืน  
ในท้องที่ตำบลโจดหนองแก ตำบลเมืองพล และตำบลโสกกนกเต็น  
อำเภอพล จังหวัดขอนแก่น

พ.ศ. ๒๕๕๗

### ภูมิพลอดุลยเดช ป.ร.

ให้ไว้ ณ วันที่ ๗ กุมภาพันธ์ พ.ศ. ๒๕๕๗

เป็นปีที่ ๕๘ ในรัชกาลปัจจุบัน

พระบาทสมเด็จพระปรมินทรมหาภูมิพลอดุลยเดช มีพระบรมราชโองการโปรดเกล้าฯ ให้  
ประกาศว่า

โดยที่เป็นการสมควรกำหนดเขตที่ดินในบริเวณที่จะเวนคืน ในท้องที่ตำบลโจดหนองแก  
ตำบลเมืองพล และตำบลโสกกนกเต็น อำเภอพล จังหวัดขอนแก่น เพื่อสร้างและขยายถนน สาย ก ๑  
และ ก ๒ ตามผังเมืองรวมเมืองพล จังหวัดขอนแก่น

อาศัยอำนาจตามความในมาตรา ๒๒๑ ของรัฐธรรมนูญแห่งราชอาณาจักรไทย และมาตรา ๕  
วรรคสาม และมาตรา ๖ แห่งพระราชบัญญัติว่าด้วยการเวนคืนอสังหาริมทรัพย์ พ.ศ. ๒๕๓๐ อันเป็น  
พระราชบัญญัติที่มีบทบัญญัติบางประการเกี่ยวกับการจำกัดสิทธิและเสรีภาพของบุคคล ซึ่งมาตรา ๒๕  
ประกอบกับมาตรา ๓๕ มาตรา ๔๔ และมาตรา ๔๕ ของรัฐธรรมนูญแห่งราชอาณาจักรไทย บัญญัติ  
ให้กระทำได้โดยอาศัยอำนาจตามบทบัญญัติแห่งกฎหมาย จึงทรงพระกรุณาโปรดเกล้าฯ ให้ตราพระราช  
กฤษฎีกาขึ้นไว้ ดังต่อไปนี้

มาตรา ๑ พระราชกฤษฎีกานี้เรียกว่า “พระราชกฤษฎีกากำหนดเขตที่ดินในบริเวณที่จะ  
เวนคืน ในท้องที่ตำบลโจดหนองแก ตำบลเมืองพล และตำบลโสกกนกเต็น อำเภอพล จังหวัดขอนแก่น  
พ.ศ. ๒๕๕๗”



LIRT

มาตรา ๒ พระราชกฤษฎีกานี้ให้ใช้บังคับตั้งแต่วันถัดจากวันประกาศในราชกิจจานุเบกษา เป็นต้นไป

มาตรา ๓ ให้อธิบดีกรมทางหลวงชนบทเป็นเจ้าหน้าที่เวนคืนตามพระราชกฤษฎีกานี้

มาตรา ๔ เขตที่ดินในบริเวณที่จะเวนคืนตามพระราชกฤษฎีกานี้ อยู่ในท้องที่ตำบล โจดหนองแก ตำบลเมืองพล และตำบลโสภนภคเต็น อำเภอพล จังหวัดขอนแก่น มีส่วนแคบที่สุด หนึ่งร้อยเมตร และส่วนกว้างที่สุดห้าร้อยเมตร ทั้งนี้ ภายในแนวเขตตามแผนที่ท้ายพระราชกฤษฎีกานี้

มาตรา ๕ ให้รัฐมนตรีว่าการกระทรวงคมนาคมรักษาการตามพระราชกฤษฎีกานี้

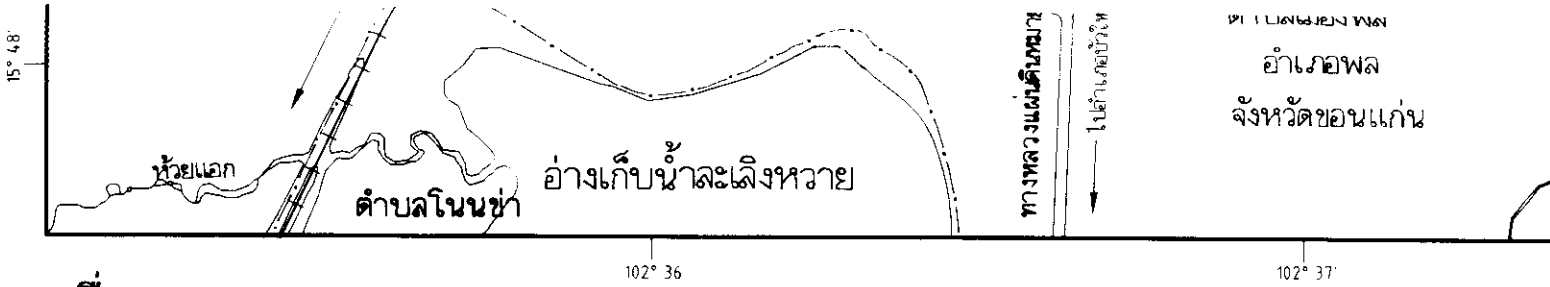
ผู้รับสนองพระบรมราชโองการ

พันตำรวจโท ทักษิณ ชินวัตร

นายกรัฐมนตรี





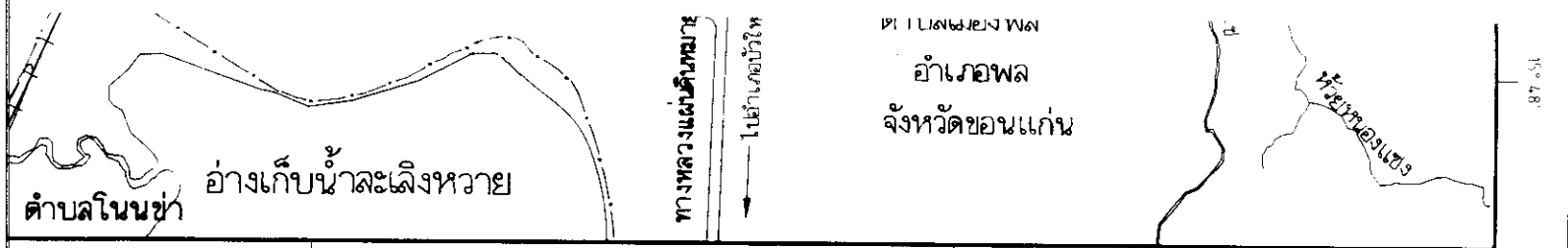


**เครื่องหมาย**

- |       |                                  |   |                       |
|-------|----------------------------------|---|-----------------------|
| —     | แนวเขตที่ดินในบริเวณที่จะเวนคืน  | ⊙ | ที่ว่าการอำเภอ        |
| - - - | เขตตำบล เขตองค์การบริหารส่วนตำบล | ⊕ | โรงพยาบาล สถานีอนามัย |
| ==    | ทางหลวง ถนน ซอย                  | □ | หมู่บ้าน บ้าน         |
| ++++  | ทางรถไฟ                          | ⌘ | วัด ศาลนถสถาน         |
|       | สะพาน                            |   |                       |
| ~~~~  | แม่น้ำ คลอง ห้วย                 |   |                       |
| ⬭     | อ่างเก็บน้ำ ท้อง บึง             |   |                       |

.....  
 ( นายคำรณ  
 ผู้อำนวยการสำนักงาน  
 .....  
 .....  
 ( นายดุรงค์ชัย  
 อธิบดีกรมทาง







102° 36'

102° 37'

- |                       |   |                     |
|-----------------------|---|---------------------|
| บริเวณที่จะเวนคืน     | ⊙ | ที่ว่าการอำเภอ      |
| องค์การบริหารส่วนตำบล | ⊕ | โรงพยาบาล ภูพานิชย์ |
| น.ช.อย                | □ | หมู่บ้าน บ้าน       |
|                       | ⌚ | วัด ศาลากลาง        |

  
 ( นายคาร์ณ หล่อไกรเลิศ )  
 ผู้อำนวยการสำนักสำรวจและออกแบบ

  
 ( นายไชยชัย ธารดิษฐ์พงษ์ )  
 อธิบดีกรมทางหลวงชนบท

ห้วย  
 นอง บึง



หมายเหตุ :- เหตุผลในการประกาศใช้พระราชกฤษฎีกาฉบับนี้ คือ เนื่องจากจังหวัดขอนแก่นได้ทำการสำรวจเขตที่ดินเพื่อเวนคืนตามพระราชกฤษฎีกากำหนดเขตที่ดินในบริเวณที่จะเวนคืน ในท้องที่ตำบลโจดหนองแก ตำบลเมืองพล และตำบลโสกนกเต็น อำเภอพล จังหวัดขอนแก่น พ.ศ. ๒๕๕๓ เพื่อสร้างและขยายถนน สาย ก ๑ และ ก ๒ ตามผังเมืองรวมเมืองพล จังหวัดขอนแก่น ยังไม่แล้วเสร็จ สมควรกำหนดเขตที่ดินในบริเวณที่จะเวนคืน ในท้องที่ตำบลโจดหนองแก ตำบลเมืองพล และตำบลโสกนกเต็น อำเภอพล จังหวัดขอนแก่น เพื่อให้เจ้าหน้าที่หรือผู้ซึ่งได้รับมอบหมายจากเจ้าหน้าที่มีสิทธิเข้าไปทำการสำรวจและเพื่อทราบข้อเท็จจริงเกี่ยวกับบ่อสังหาริมทรัพย์ที่จะต้องเวนคืนที่แน่นอนได้อีกสองปี จึงจำเป็นต้องตราพระราชกฤษฎีกานี้