

พระราชกฤษฎีกา

กำหนดเขตที่ดินในบริเวณที่ที่จะเวนคืน

ในท้องที่ตำบลธานี และตำบลปากแคว อำเภอเมืองสุโขทัย จังหวัดสุโขทัย

พ.ศ. ๒๕๕๓

ภูมิพลอดุลยเดช ป.ร.

ให้ไว้ ณ วันที่ ๒๓ มีนาคม พ.ศ. ๒๕๕๓

เป็นปีที่ ๕๕ ในรัชกาลปัจจุบัน

พระบาทสมเด็จพระปรมินทรมหาภูมิพลอดุลยเดช มีพระบรมราชโองการโปรดเกล้าฯ ให้ประกาศว่า

โดยที่เป็นการสมควรกำหนดเขตที่ดินในบริเวณที่ที่จะเวนคืน ในท้องที่ตำบลธานี และตำบลปากแคว อำเภอเมืองสุโขทัย จังหวัดสุโขทัย เพื่อสร้างถนนตามโครงการผังเมืองรวมเมืองสุโขทัย

อาศัยอำนาจตามความในมาตรา ๒๒๑ ของรัฐธรรมนูญแห่งราชอาณาจักรไทย และมาตรา ๕ วรรคสาม และมาตรา ๖ แห่งพระราชบัญญัติว่าด้วยการเวนคืนอสังหาริมทรัพย์ พ.ศ. ๒๕๓๐ อันเป็นพระราชบัญญัติที่มีบทบัญญัติบางประการเกี่ยวกับการจำกัดสิทธิและเสรีภาพของบุคคล ซึ่งมาตรา ๒๕ ประกอบกับ มาตรา ๓๕ มาตรา ๔๘ และมาตรา ๔๙ ของรัฐธรรมนูญแห่งราชอาณาจักรไทย บัญญัติให้กระทำได้ โดยอาศัยอำนาจตามบทบัญญัติแห่งกฎหมาย จึงทรงพระกรุณาโปรดเกล้าฯ ให้ตราพระราชกฤษฎีกาขึ้นไว้ ดังต่อไปนี้

มาตรา ๑ พระราชกฤษฎีกานี้เรียกว่า “พระราชกฤษฎีกากำหนดเขตที่ดินในบริเวณที่ที่จะเวนคืน ในท้องที่ตำบลธานี และตำบลปากแคว อำเภอเมืองสุโขทัย จังหวัดสุโขทัย พ.ศ. ๒๕๕๓”

มาตรา ๒ พระราชกฤษฎีกานี้ให้ใช้บังคับตั้งแต่วันถัดจากวันประกาศในราชกิจจานุเบกษา เป็นต้นไป



LIART

มาตรา ๓ พระราชกฤษฎีกานี้ให้ใช้บังคับได้มีกำหนดสี่ปี

มาตรา ๔ ให้ผู้ว่าราชการจังหวัดสุโขทัยเป็นเจ้าหน้าที่เวนคืนตามพระราชกฤษฎีกานี้

มาตรา ๕ เขตที่ดินในบริเวณที่ที่จะเวนคืน เพื่อสร้างถนน สาย ก ๘ ตามโครงการผังเมืองรวมเมืองสุโขทัย อยู่ในท้องที่ตำบลปากแคว และตำบลธานี อำเภอเมืองสุโขทัย จังหวัดสุโขทัย มีส่วนแคบที่สุดหนึ่งร้อยเมตร และส่วนกว้างที่สุดสามร้อยเมตร ทั้งนี้ ภายในแนวเขตตามแผนที่ท้ายพระราชกฤษฎีกานี้

มาตรา ๖ เขตที่ดินในบริเวณที่ที่จะเวนคืน เพื่อสร้างถนน สาย ข ๓ ตามโครงการผังเมืองรวมเมืองสุโขทัย อยู่ในท้องที่ตำบลธานี และตำบลปากแคว อำเภอเมืองสุโขทัย จังหวัดสุโขทัย มีส่วนแคบที่สุดหนึ่งร้อยเมตร และส่วนกว้างที่สุดสองร้อยเมตร ทั้งนี้ ภายในแนวเขตตามแผนที่ท้ายพระราชกฤษฎีกานี้

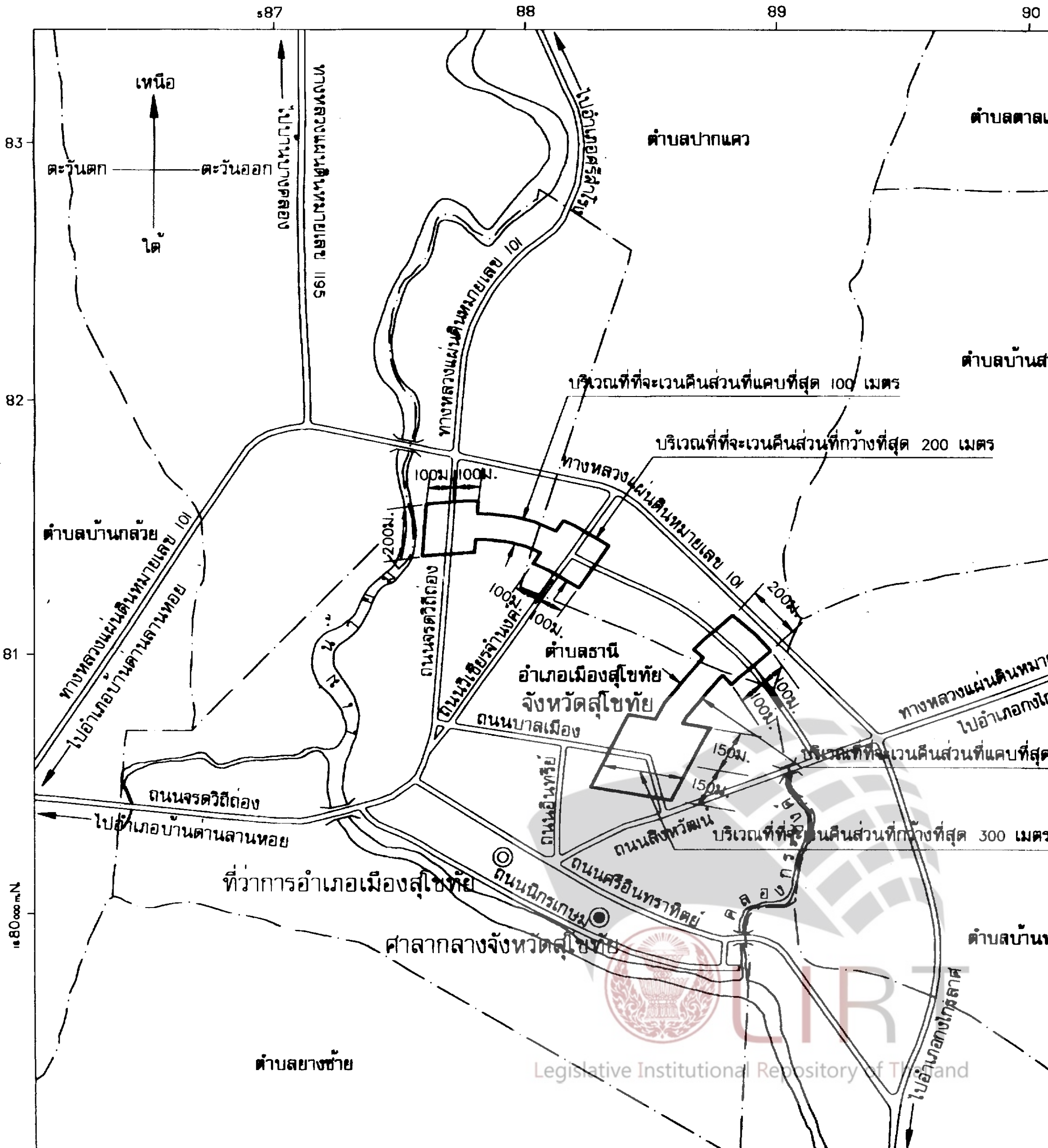
มาตรา ๗ ให้รัฐมนตรีว่าการกระทรวงมหาดไทยรักษาการตามพระราชกฤษฎีกานี้

ผู้รับสนองพระบรมราชโองการ

ชวน หลีกภัย

นายกรัฐมนตรี

แผนที่ท้ายพระราชกฤษฎีกากำหนดเขตที่ดินในบริเวณที่ที่จะเวนคืน
 ในท้องที่ตำบลธานี และตำบลปากแคว อำเภอเมืองสุโขทัย จังหวัดสุโขทัย
 พ.ศ. 2543

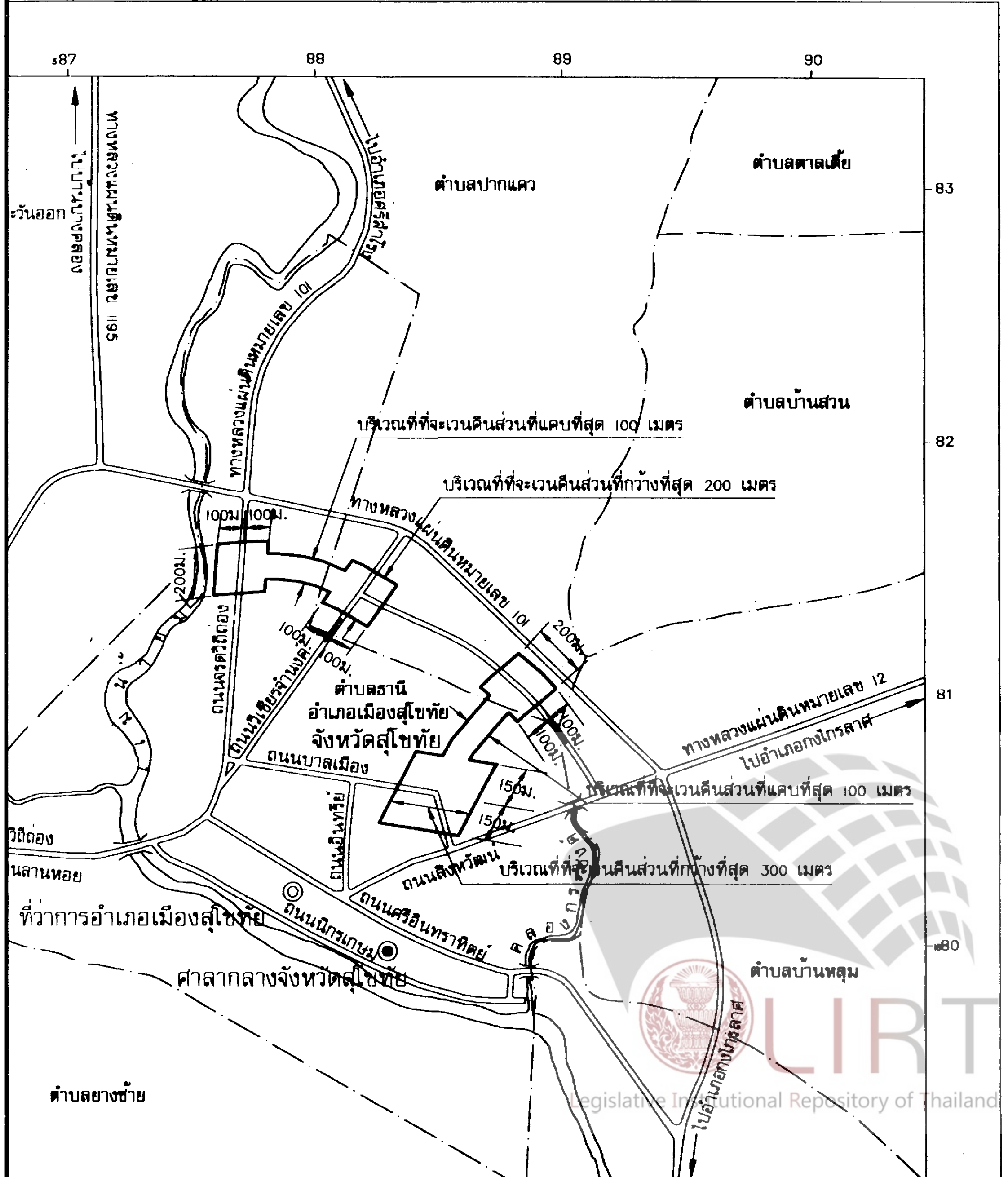


แผนที่ท้ายพระราชกฤษฎีกากำหนดเขตที่ดินในบริเวณที่ที่จะเวนคืน

ในท้องที่ตำบลธานี และตำบลปากแคว อำเภอเมืองสุโขทัย จังหวัดสุโขทัย

พ.ศ. 2543

0 0.5 1 2 กิโลเมตร






เครื่องหมาย

- แนวเขตที่ดินในบริเวณที่จะเวนคืน
- - - - - เขตตำบล
- ==== ทางหลวง ถนน
- ||| สะพาน
- ~ แม่น้ำ คลอง
- ศาลากลางจังหวัด
- ◎ ที่ว่าการอำเภอ
- ม. เมตร

.....
 (นางสาวสมสงว
 ผู้อำนวยการสำ

.....
 (นายสุจริต นั
 อธิบดีกรมการ





ร87000mE

88

89

90

เขตที่ดินบริเวณที่ที่จะเวนคืน

ตำบล

แขวง ถนน

ถนน

คลอง

กลางจังหวัด

อำเภอ

(นางสาวสมสงวน บุราคม)
ผู้อำนวยการสำนักวิศวกรรม

(นายสุจิต นันทมนตรี)
อธิบดีกรมการผังเมือง



หมายเหตุ :- เหตุผลในการประกาศใช้พระราชกฤษฎีกานี้ คือ เนื่องจากมีความจำเป็นจะต้องสร้างถนน สาย ก ๘ และ ข ๓ ในท้องที่ตำบลธานี และตำบลปากแคว อำเภอเมืองสุโขทัย จังหวัดสุโขทัย ตามโครงการผังเมืองรวมเมืองสุโขทัย เพื่ออำนวยความสะดวกและความรวดเร็วแก่การจราจรและการขนส่งอันเป็นกิจการสาธารณูปโภค ในการนี้สมควรกำหนดเขตที่ดินในบริเวณที่จะเวนคืนในท้องที่ดังกล่าว เพื่อให้เจ้าหน้าที่หรือผู้ซึ่งได้รับมอบหมายจากเจ้าหน้าที่มีสิทธิเข้าไปทำการสำรวจและเพื่อทราบข้อเท็จจริงเกี่ยวกับอสังหาริมทรัพย์ที่จะต้องเวนคืนที่แน่นอน จึงจำเป็นต้องตราพระราชกฤษฎีกานี้