



พระราชกฤษฎีกา

กำหนดเขตที่ดิน ในท้องที่ตำบลโคกก่ง ตำบลป่าก่อ อำเภอชานุมาน
ตำบลหนองไฮ อำเภอเสนางนิคม ตำบลหนองข่า ตำบลคำโพน อำเภอปทุมราชวงศา
จังหวัดอำนาจเจริญ และตำบลหนองผือ อำเภอเขมราฐ ตำบลโนนสว่าง
อำเภอกุดข้าวปุ้น จังหวัดอุบลราชธานี
ให้เป็นเขตปฏิรูปที่ดิน
พ.ศ. ๒๕๕๒

ภูมิพลอดุลยเดช ป.ร.

ให้ไว้ ณ วันที่ ๘ มิถุนายน พ.ศ. ๒๕๕๒
เป็นปีที่ ๖๔ ในรัชกาลปัจจุบัน

พระบาทสมเด็จพระปรมินทรมหาภูมิพลอดุลยเดช มีพระบรมราชโองการโปรดเกล้าฯ
ให้ประกาศว่า

โดยที่เป็นการสมควรกำหนดเขตที่ดิน ในท้องที่ตำบลโคกก่ง ตำบลป่าก่อ อำเภอชานุมาน
ตำบลหนองไฮ อำเภอเสนางนิคม ตำบลหนองข่า ตำบลคำโพน อำเภอปทุมราชวงศา จังหวัดอำนาจเจริญ
และตำบลหนองผือ อำเภอเขมราฐ ตำบลโนนสว่าง อำเภอกุดข้าวปุ้น จังหวัดอุบลราชธานี ให้เป็นเขต
ปฏิรูปที่ดิน

อาศัยอำนาจตามความในมาตรา ๑๘๗ ของรัฐธรรมนูญแห่งราชอาณาจักรไทย และมาตรา ๒๕
วรรคหนึ่ง แห่งพระราชบัญญัติการปฏิรูปที่ดินเพื่อเกษตรกรรม พ.ศ. ๒๕๑๘ อันเป็นกฎหมายที่มี
บทบัญญัติบางประการเกี่ยวกับการจำกัดสิทธิและเสรีภาพของบุคคล ซึ่งมาตรา ๒๕ ประกอบกับ

มาตรา ๔๑ มาตรา ๔๒ และมาตรา ๔๓ ของรัฐธรรมนูญแห่งราชอาณาจักรไทย บัญญัติให้กระทำได้ โดยอาศัยอำนาจตามบทบัญญัติแห่งกฎหมาย จึงทรงพระกรุณาโปรดเกล้าฯ ให้ตราพระราชกฤษฎีกาขึ้นไว้ ดังต่อไปนี้

มาตรา ๑ พระราชกฤษฎีกานี้เรียกว่า “พระราชกฤษฎีกากำหนดเขตที่ดิน ในท้องที่ ตำบลโลกก่ง ตำบลป่าก่อ อำเภอชานุมาน ตำบลหนองไฮ อำเภอเสนางคนิคม ตำบลหนองข่า ตำบลคำโพน อำเภอปทุมราชวงศา จังหวัดอำนาจเจริญ และตำบลหนองผือ อำเภอเขมราฐ ตำบลโนนสว่าง อำเภอกุดข้าวปุ้น จังหวัดอุบลราชธานี ให้เป็นเขตปฏิรูปที่ดิน พ.ศ. ๒๕๕๒”

มาตรา ๒ พระราชกฤษฎีกานี้ให้ใช้บังคับตั้งแต่วันถัดจากวันประกาศในราชกิจจานุเบกษา เป็นต้นไป

มาตรา ๓ ให้ที่ดินในท้องที่ตำบลโลกก่ง ตำบลป่าก่อ อำเภอชานุมาน ตำบลหนองไฮ อำเภอเสนางคนิคม ตำบลหนองข่า ตำบลคำโพน อำเภอปทุมราชวงศา จังหวัดอำนาจเจริญ และตำบลหนองผือ อำเภอเขมราฐ ตำบลโนนสว่าง อำเภอกุดข้าวปุ้น จังหวัดอุบลราชธานี ภายในแนวเขต ตามแผนที่ท้ายพระราชกฤษฎีกานี้ เป็นเขตปฏิรูปที่ดิน

มาตรา ๔ ให้รัฐมนตรีว่าการกระทรวงการคลัง รัฐมนตรีว่าการกระทรวงเกษตรและสหกรณ์ และรัฐมนตรีว่าการกระทรวงมหาดไทยรักษาการตามพระราชกฤษฎีกานี้

ผู้รับสนองพระบรมราชโองการ

อภิสิทธิ์ เวชชาชีวะ

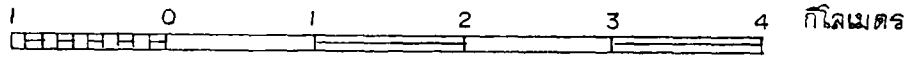
นายกรัฐมนตรี

แผนที่ท้ายพระราชกฤษฎีกา

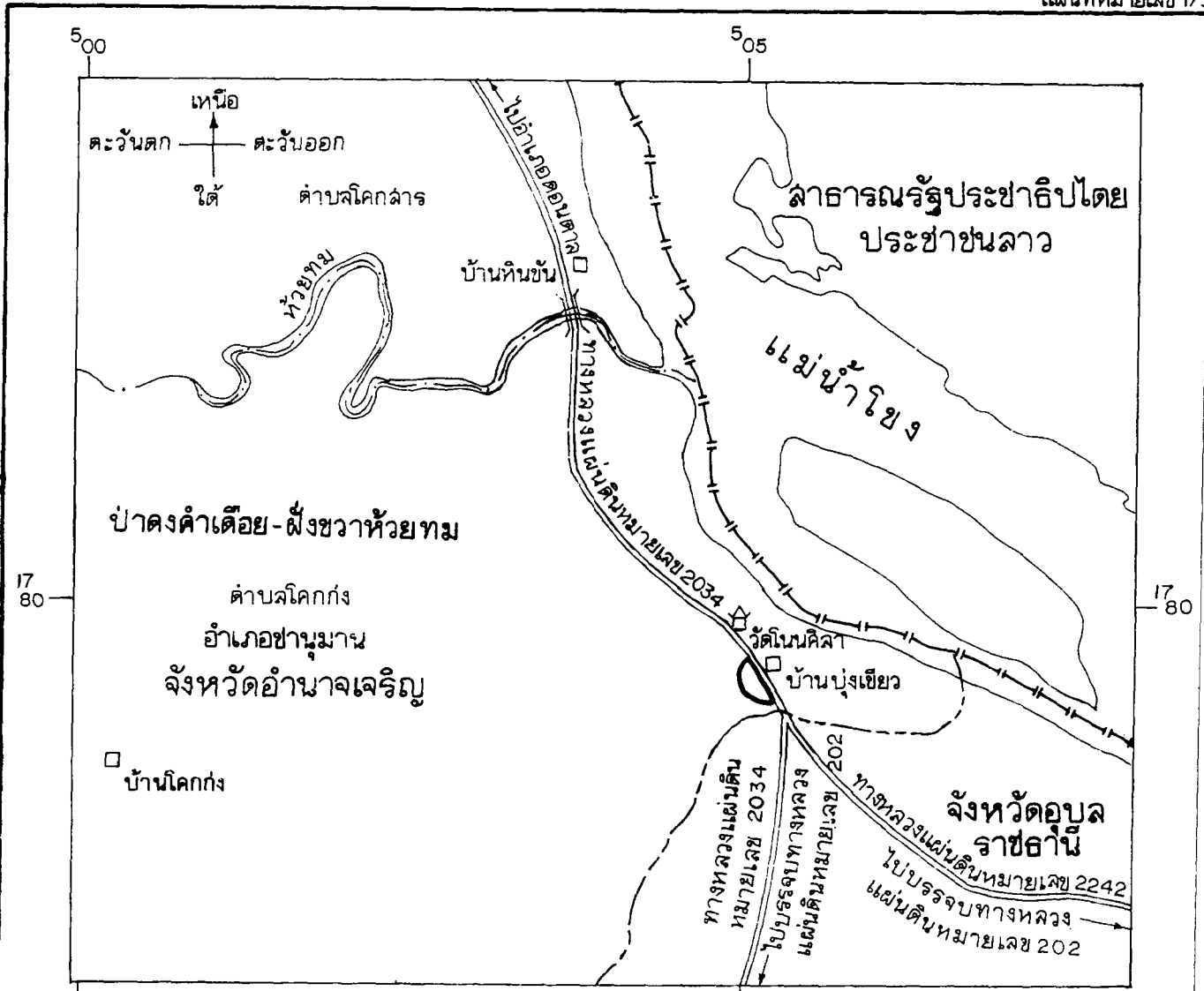
กำหนดเขตที่ดิน ในท้องที่ตำบลโคกก่ง ตำบลป่าก่อ อำเภอชานุมาน ตำบลหนองไฮ อำเภอเลนางคนิคม ตำบลหนองข่า ตำบลคำโพน อำเภอปทุมราชวงศา จังหวัดอำนาจเจริญ และตำบลหนองผือ อำเภอเขมราฐ ตำบลโนนลาว อำเภอกุดข้าวปุ้น จังหวัดอุบลราชธานี ให้เป็นเขตปฏิรูปที่ดิน

พ.ศ. 2552

มาตราล่วน 1 : 50,000



แผนที่หมายเลข 1/3



เครื่องหมาย

- แนวเขตปฏิรูปที่ดิน
- เขตเส้นพรมแดน ระหว่างราชอาณาจักรไทย กับสาธารณรัฐประชาธิปไตยประชาชนลาว
- เขตจังหวัด
- เขตตำบล
- ทางหลวง ถนน ซอย
- ฝาย
- แม่น้ำ คลอง ห้วย
- หมู่บ้าน บ้าน
- วัด ศาลาอเนกาน

(นายสมันต์ พลภักดิ์)
 ผู้อำนวยการสำนักจัดการปฏิรูปที่ดิน

(นายสุรศักดิ์ แลงอร่าม)
 รองเลขาธิการ ปฏิบัติราชการแทน
 เลขาธิการสำนักงานการปฏิรูปที่ดินเพื่อเกษตรกรรม

แผนที่ท้ายพระราชกฤษฎีกา

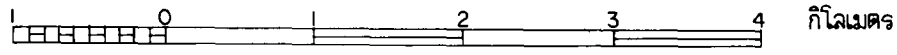
กำหนดเขตที่ดิน ในท้องที่ตำบลโคกแก้ว ตำบลป่าก่อ อำเภอชานุมาน ตำบลหนองไธ้ อำเภอเสนางคนิคม ตำบลหนองข่า ตำบลคำโพน อำเภอปทุมราชวงศา

จังหวัดอำนาจเจริญ และตำบลหนองผือ อำเภอเขมรรัฐ ตำบลโนนสว่าง อำเภอกุศขาวปี่ จังหวัดอุบลราชธานี

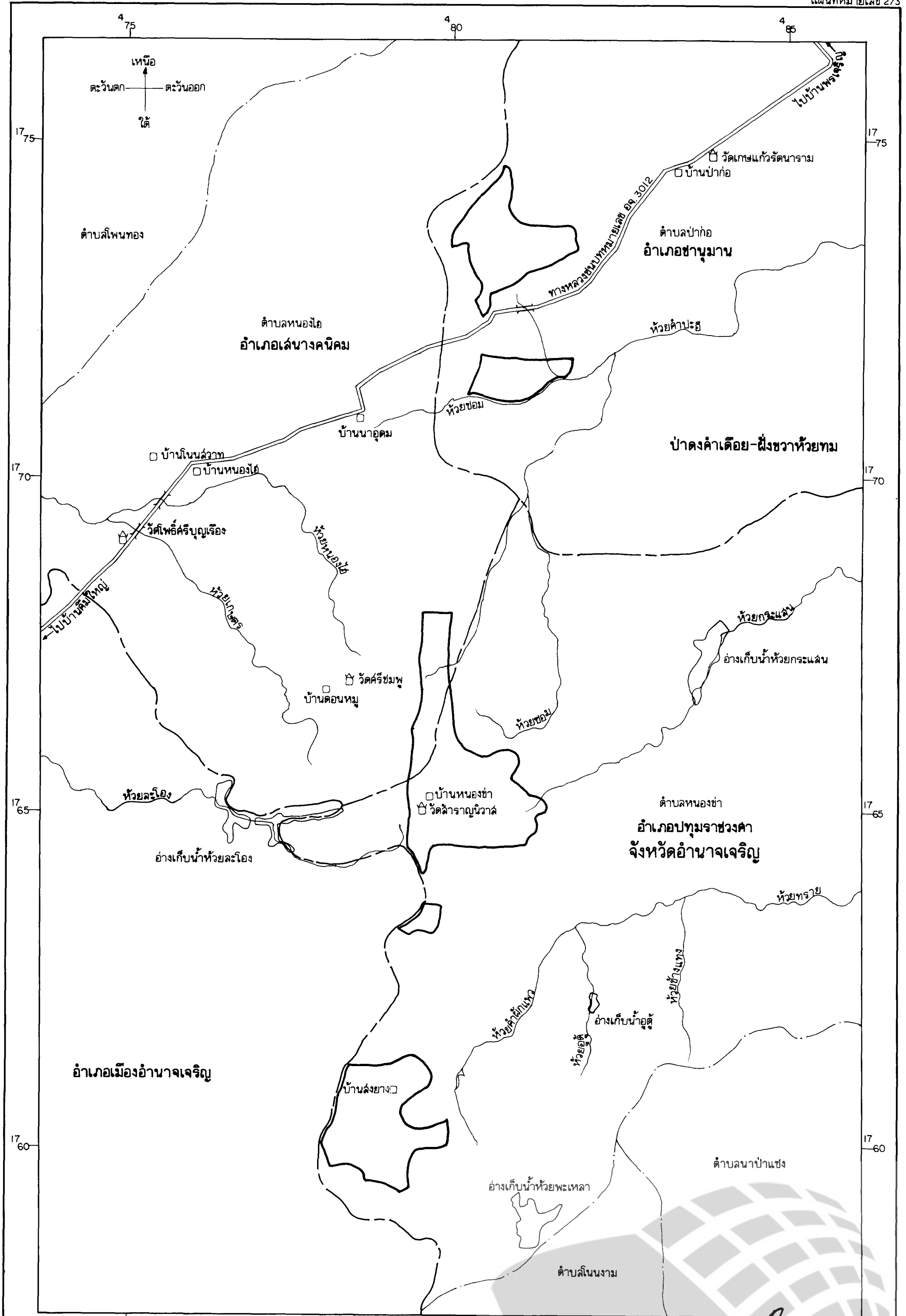
ให้เป็นเขตปฏิรูปที่ดิน

พ.ศ. 2552

มาตราส่วน 1 : 50,000



แผนที่หมายเลข 2/3



เครื่องหมาย

- แนวเขตปฏิรูปที่ดิน
- เขตอำเภอ เขตกิ่งอำเภอ
- เขตตำบล
- ทางหลวง ถนน ซอย
- ฝาย
- แม่น้ำ คลอง ห้วย
- อ่างเก็บน้ำ หนอง บึง
- หมู่บ้าน บ้าน
- วัด ศาลาลาน

(นายเต็มพันธ์ พลภักดิ์)
 ผู้อำนวยการสำนักจัดการปฏิรูปที่ดิน

(นายสุรศักดิ์ แฉ่งอร่าม)
 รองเลขาธิการ ปฏิบัติราชการแทน
 เลขาธิการสำนักงานการปฏิรูปที่ดินเพื่อเกษตรกรรม

แผนที่ท้ายพระราชกฤษฎีกา

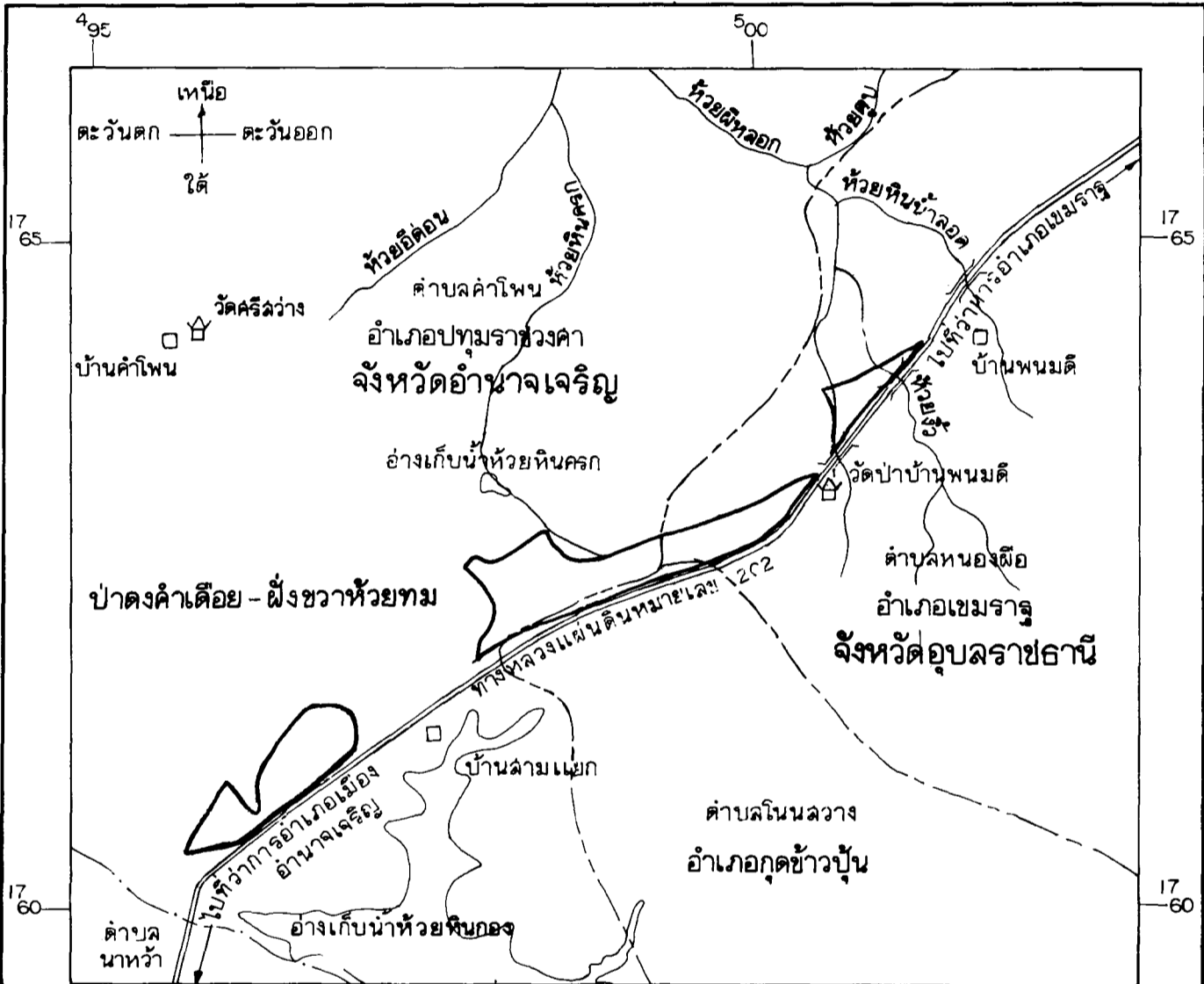
กำหนดเขตที่ดิน ในท้องที่ตำบลโคกแก้ง ตำบลป่าก่อ อำเภอขามเฒ่า ตำบลหนองไธ้ อำเภอเสนาณรงค์
 ตำบลหนองข่า ตำบลคำโพน อำเภอปทุมราชวงศา จังหวัดอำนาจเจริญ และตำบลหนองผือ อำเภอเขมราฐ
 ตำบลโนนสว่าง อำเภอกุศขำบุรีรัมย์ จังหวัดอุบลราชธานี
 ให้เป็นเขตปฏิรูปที่ดิน

พ.ศ. 2552

มาตราส่วน 1 : 50,000



แผนที่หมายเลข 3/3



เครื่องหมาย

- แนวเขตปฏิรูปที่ดิน
- เขตจังหวัด
- เขตอำเภอ เขตกิ่งอำเภอ
- เขตตำบล
- ทางหลวง ถนน ซอย
- ฝาย
- แม่น้ำ คลอง ห้วย
- อ่างเก็บน้ำ หนอง บึง
- หมู่บ้าน บ้าน
- วัด ศาลเจ้า

(นายสัมพันธ์ พลภักดิ์)
 ผู้อำนวยการสำนักจัดการปฏิรูปที่ดิน

(นายสุรศักดิ์ แลงอร่าม)
 รองเลขาธิการ ปฏิบัติราชการแทน
 เลขาธิการสำนักงานการปฏิรูปที่ดินเพื่อเกษตรกรรม



หมายเหตุ :- เหตุผลในการประกาศใช้พระราชกฤษฎีกานี้ คือ เนื่องจากในท้องที่ตำบลโลกก่ง ตำบลปาก่อ อำเภอชานุมาน ตำบลหนองไฮ อำเภอเสนางคนิคม ตำบลหนองข่า ตำบลคำโพน อำเภอปทุมราชวงศา จังหวัดอำนาจเจริญ และตำบลหนองผือ อำเภอเขมราฐ ตำบลโนนสว่าง อำเภอกุฉีชัยบุรี จังหวัดอุบลราชธานี มีเกษตรกรผู้ไม่มีที่ดินประกอบเกษตรกรรมเป็นของตนเอง หรือมีที่ดินเล็กน้อยไม่เพียงพอแก่การครองชีพ หรือต้องเช่าที่ดินของผู้อื่นประกอบเกษตรกรรมอยู่เป็นจำนวนมาก สมควรกำหนดเขตที่ดินที่ได้จำแนกออกจากเขตป่าไม้ถาวรตามมติคณะรัฐมนตรี ป่าดงคำเดือย - ฝั่งขวาห้วยทม ในท้องที่ดังกล่าวให้เป็นเขตปฏิรูปที่ดิน จึงจำเป็นต้องตราพระราชกฤษฎีกานี้