



พระราชกฤษฎีกา

กำหนดเขตที่ดินในบริเวณที่จะเวนคืน

เพื่อขยายทางหลวงแผ่นดินหมายเลข ๑๓๒๕ สายแยกทางหลวงแผ่นดิน
หมายเลข ๑๐๓๕ (นาป้อใต้) - บรรจบทางหลวงแผ่นดินหมายเลข ๑๑๕๗ (บ้านเอี่ยม)

พ.ศ. ๒๕๕๐

ภูมิพลอดุลยเดช ป.ร.

ให้ไว้ ณ วันที่ ๑๖ มีนาคม พ.ศ. ๒๕๕๐

เป็นปีที่ ๕๒ ในรัชกาลปัจจุบัน

พระบาทสมเด็จพระปรมินทรมหาภูมิพลอดุลยเดช มีพระบรมราชโองการโปรดเกล้าฯ ให้
ประกาศว่า

โดยที่เป็นการสมควรกำหนดเขตที่ดินในบริเวณที่จะเวนคืน เพื่อขยายทางหลวงแผ่นดิน
หมายเลข ๑๓๒๕ สายแยกทางหลวงแผ่นดินหมายเลข ๑๐๓๕ (นาป้อใต้) - บรรจบทางหลวงแผ่นดิน
หมายเลข ๑๑๕๗ (บ้านเอี่ยม) ในท้องที่อำเภอเมืองลำปาง จังหวัดลำปาง

อาศัยอำนาจตามความในมาตรา ๑๗๘ ของรัฐธรรมนูญแห่งราชอาณาจักรไทย ซึ่งแก้ไข
เพิ่มเติมโดยรัฐธรรมนูญแห่งราชอาณาจักรไทย แก้ไขเพิ่มเติม (ฉบับที่ ๕) พุทธศักราช ๒๕๓๘
และมาตรา ๖๘ วรรคหนึ่ง แห่งพระราชบัญญัติทางหลวง พ.ศ. ๒๕๓๕ ประกอบกับมาตรา ๕
วรรคสาม และมาตรา ๖ แห่งพระราชบัญญัติว่าด้วยการเวนคืนอสังหาริมทรัพย์ พ.ศ. ๒๕๓๐
จึงทรงพระกรุณาโปรดเกล้าฯ ให้ตราพระราชกฤษฎีกาขึ้นไว้ ดังต่อไปนี้

มาตรา ๑ พระราชกฤษฎีกานี้เรียกว่า “พระราชกฤษฎีกากำหนดเขตที่ดินในบริเวณที่จะ
เวนคืน เพื่อขยายทางหลวงแผ่นดินหมายเลข ๑๓๒๕ สายแยกทางหลวงแผ่นดินหมายเลข ๑๐๓๕
(นาป้อใต้) - บรรจบทางหลวงแผ่นดินหมายเลข ๑๑๕๗ (บ้านเอี่ยม) พ.ศ. ๒๕๕๐”

มาตรา ๒ พระราชกฤษฎีกานี้ให้ใช้บังคับตั้งแต่วันถัดจากวันประกาศในราชกิจจานุเบกษา เป็นต้นไป

มาตรา ๓ พระราชกฤษฎีกานี้ให้ใช้บังคับได้มีกำหนดสี่ปี

มาตรา ๔ ให้อธิบดีกรมทางหลวงเป็นเจ้าหน้าที่เวนคืนตามพระราชกฤษฎีกานี้

มาตรา ๕ เขตที่ดินในบริเวณที่ที่จะเวนคืนตามพระราชกฤษฎีกานี้ อยู่ในท้องที่อำเภอเมืองลำปาง จังหวัดลำปาง มีส่วนกว้างสองร้อยเมตร ทั้งนี้ ภายในแนวเขตตามแผนที่ท้ายพระราชกฤษฎีกานี้

มาตรา ๖ ให้รัฐมนตรีว่าการกระทรวงคมนาคมรักษาการตามพระราชกฤษฎีกานี้

ผู้รับสนองพระบรมราชโองการ

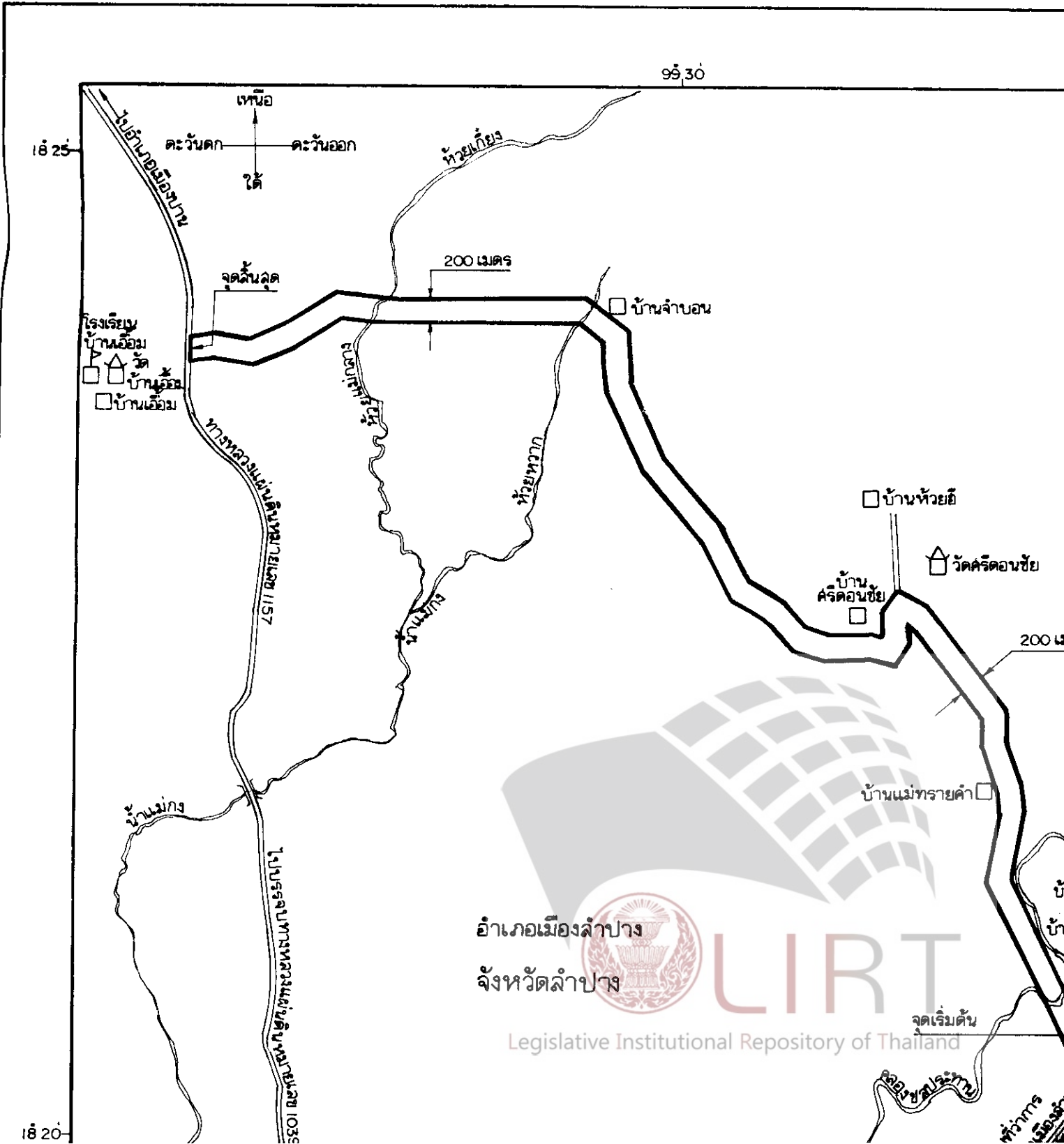
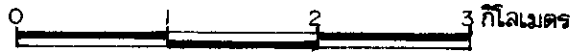
พลเอก ชวลิต ยงใจยุทธ

นายกรัฐมนตรี



แผนที่ทำยพระราชกฤษฎีกา
กำหนดเขตที่ดินในบริเวณที่จะเวนคืน
เพื่อขยายทางหลวงแผ่นดินหมายเลข 1329
สายแยกทางหลวงแผ่นดินหมายเลข 1035 (นาบ่อใต้) - บรรจบทางหลวงแผ่นดินหมายเลข 1157 (บ้าน
พ.ศ. 2540

มาตราส่วน 1:850,000










อำเภอเมืองลำปาง
จังหวัดลำปาง



จุดเริ่มต้น

คลองชลประทาน
หัวทาง
เมือง

เครื่องหมาย

-  แนวเขตที่ดินในบริเวณที่จะเวนคืน
-  ทางหลวง ถนน
-  สะพาน
-  แม่น้ำ คลอง ห้วย
-  หมู่บ้าน
-  โรงเรียน
-  วัด

(นายพิเชษฐ เจริญ
ผู้อำนวยการสำนักจัด

(นายฉันทน์ ศรีรัฐ
อธิบดีกรมทาง



Legislative Institutional Repository of Thailand

บริเวณที่จะเวนคืน

1/4
(นายพิเชียร เจริญกุลกิจ)
ผู้อำนวยการสำนักจัดกรรมสิทธิ์ที่ดิน

(นายณัน ศรีรุ่งโรจน์)
อธิบดีกรมทางหลวง



หมายเหตุ :- เหตุผลในการประกาศใช้พระราชกฤษฎีกาฉบับนี้ คือ เนื่องจากมีความจำเป็นจะต้องขยายทางหลวงแผ่นดิน หมายเลข ๑๓๒๕ สายแยกทางหลวงแผ่นดินหมายเลข ๑๐๓๕ (นาบือใต้) - บรรจบทางหลวงแผ่นดินหมายเลข ๑๑๕๗ (บ้านเอี่ยม) ในท้องที่อำเภอเมืองลำปาง จังหวัดลำปาง เพื่ออำนวยความสะดวกและความรวดเร็วแก่การจราจรและการขนส่งอันเป็นกิจการสาธารณูปโภค ในการนี้สมควรกำหนดเขตที่ดินในบริเวณที่จะเวนคืนในท้องที่ดังกล่าว เพื่อให้เจ้าหน้าที่หรือผู้ซึ่งได้รับมอบหมายจากเจ้าหน้าที่มีสิทธิเข้าไปทำการสำรวจและเพื่อทราบข้อเท็จจริงเกี่ยวกับอสังหาริมทรัพย์ที่จะต้องเวนคืนที่แน่นอน จึงจำเป็นต้องตราพระราชกฤษฎีกานี้