

## พระราชกฤษฎีกา

กำหนดเขตที่ดิน ในท้องที่ตำบลไผ่ อำเภอทรายมูล  
ตำบลหนองหิน ตำบลหนองเป็ด อำเภอเมืองยโสธร  
และตำบลกระจ่าย อำเภอป่าดัว จังหวัดยโสธร  
ให้เป็นเขตปฏิรูปที่ดิน  
พ.ศ. ๒๕๕๑

## ภูมิพลอดุลยเดช ป.ร.

ให้ไว้ ณ วันที่ ๒๒ ตุลาคม พ.ศ. ๒๕๕๑  
เป็นปีที่ ๕๓ ในรัชกาลปัจจุบัน

พระบาทสมเด็จพระปรมินทรมหาภูมิพลอดุลยเดช มีพระบรมราชโองการโปรดเกล้าฯ ให้ประกาศว่า

โดยที่เป็นการสมควรกำหนดเขตที่ดิน ในท้องที่ตำบลไผ่ อำเภอทรายมูล ตำบลหนองหิน ตำบลหนองเป็ด อำเภอเมืองยโสธร และตำบลกระจ่าย อำเภอป่าดัว จังหวัดยโสธร ให้เป็นเขตปฏิรูปที่ดิน

อาศัยอำนาจตามความในมาตรา ๒๒๑ ของรัฐธรรมนูญแห่งราชอาณาจักรไทย และมาตรา ๒๕วรรคหนึ่ง แห่งพระราชบัญญัติการปฏิรูปที่ดินเพื่อเกษตรกรรม พ.ศ. ๒๕๑๘ จึงทรงพระกรุณาโปรดเกล้าฯ ให้ตราพระราชกฤษฎีกาขึ้นไว้ ดังต่อไปนี้

มาตรา ๑ พระราชกฤษฎีกานี้เรียกว่า “พระราชกฤษฎีกากำหนดเขตที่ดิน ในท้องที่ตำบลไผ่ อำเภอทรายมูล ตำบลหนองหิน ตำบลหนองเป็ด อำเภอเมืองยโสธร และตำบลกระจ่าย อำเภอป่าดัว จังหวัดยโสธร ให้เป็นเขตปฏิรูปที่ดิน พ.ศ. ๒๕๕๑”

มาตรา ๒ พระราชกฤษฎีกานี้ให้ใช้บังคับตั้งแต่วันถัดจากวันประกาศในราชกิจจานุเบกษา เป็นต้นไป



LIRT

มาตรา ๓ ให้ที่ดินในท้องที่ตำบลไผ่ อำเภอทรายมูล ตำบลหนองหิน ตำบลหนองเป็ด อำเภอเมือง  
ยโสธร และตำบลกระจ่าย อำเภอป่าดัว จังหวัดยโสธร ภายในแนวเขตตามแผนที่ท้ายพระราชกฤษฎีกานี้  
เป็นเขตปฏิรูปที่ดิน

มาตรา ๔ ให้รัฐมนตรีว่าการกระทรวงการคลัง รัฐมนตรีว่าการกระทรวงเกษตรและสหกรณ์  
และรัฐมนตรีว่าการกระทรวงมหาดไทยรักษาการตามพระราชกฤษฎีกานี้

ผู้รับสนองพระบรมราชโองการ

ชวน หลีกภัย

นายกรัฐมนตรี





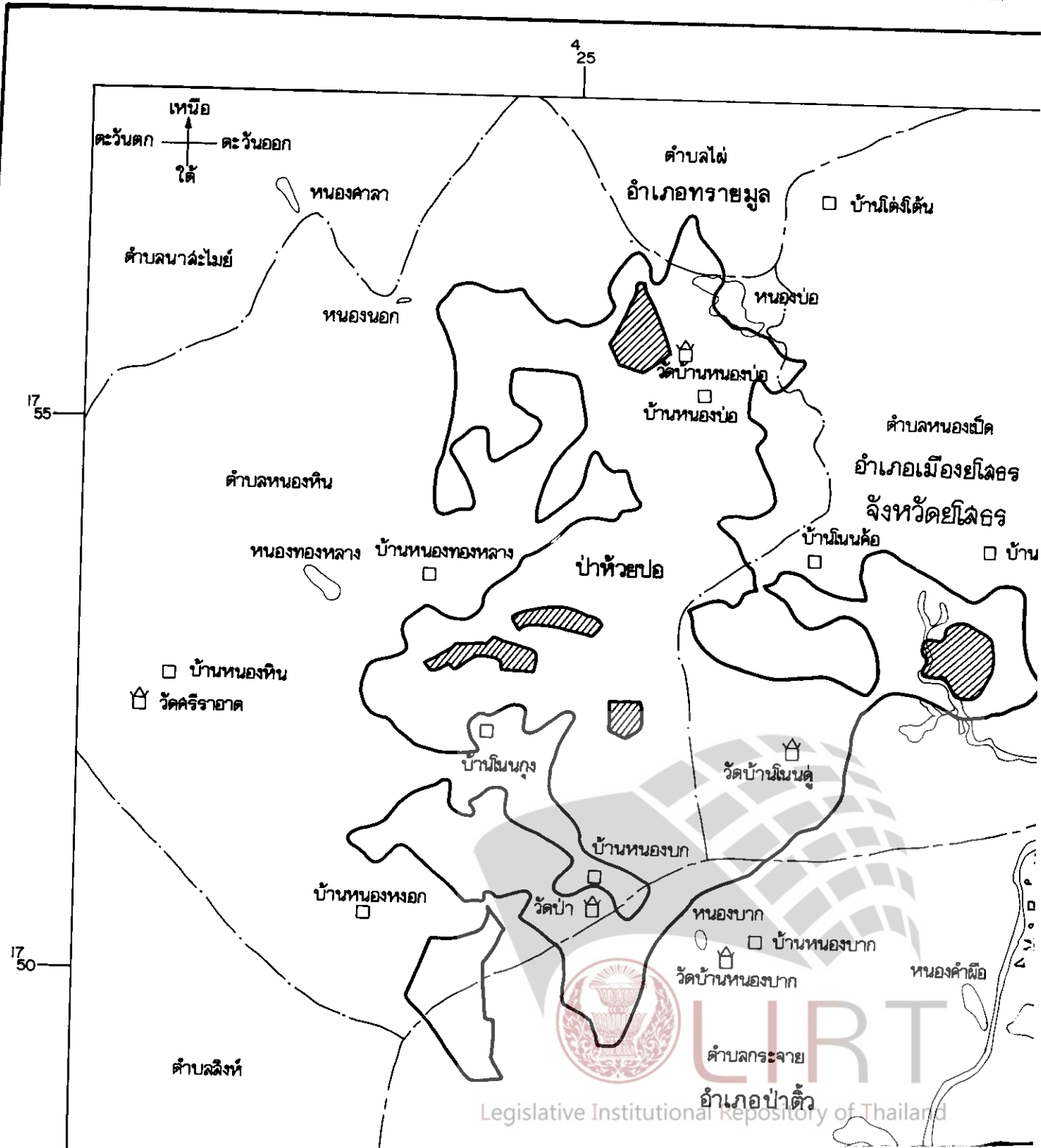
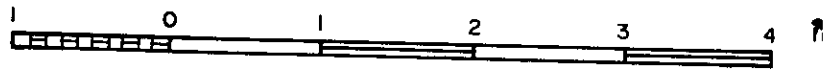
แผนที่ท้ายพระราชกฤษฎีกา

กำหนดเขตที่ดิน ในท้องที่ตำบลไผ่ อำเภอทรายมูล ตำบลหนองหิน ตำบลหนองเป็ด อำเภอเมืองยโสธร และตำบล

ให้เป็นเขตปฏิรูปที่ดิน

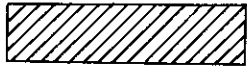
พ.ศ. 2541

มาตราส่วน 1 : 50,000

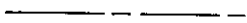




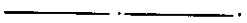
แนวเขตปฏิรูปที่ดิน




บริเวณที่กั้นออกจากเขตปฏิรูปที่ดิน




เขตอำเภอ



เขตตำบล



ทางหลวง



ห้วย



หนอง



หมู่บ้าน



วัด



(นาย

ผู้อำนวยการ



(นายอ

เลขที่การสำนึก



ปฏิรูปที่ดิน

ที่กันออกจากเขตปฏิรูปที่ดิน

ขอ

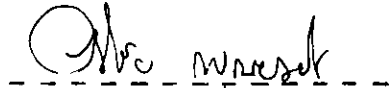
ล

ง



( นายกิตติ นุตาลัย )

ผู้อำนวยการกองจัดการปฏิรูปที่ดิน



( นายอภิชัย การุณยวงษ์ )

เลขที่การดำเนินงานการปฏิรูปที่ดินเพื่อเกษตรกรรม



**หมายเหตุ** :- เหตุผลในการประกาศใช้พระราชกฤษฎีกานี้ คือ เนื่องจากในท้องที่ตำบลไผ่ อำเภอทรายมูล ตำบลหนองหิน ตำบลหนองเป็ด อำเภอเมืองยโสธร และตำบลกระจาย อำเภอป่าดัว จังหวัดยโสธร มีเกษตรกรผู้ไม่มีที่ดินประกอบเกษตรกรรมเป็นของตนเอง หรือมีที่ดินเล็กน้อยไม่เพียงพอแก่การครองชีพ หรือต้องเช่าที่ดินของผู้อื่นประกอบเกษตรกรรมอยู่เป็นจำนวนมาก สมควรกำหนดเขตที่ดินในท้องที่ดังกล่าวให้เป็นเขตปฏิรูปที่ดิน จึงจำเป็นต้องตราพระราชกฤษฎีกานี้