

## พระราชกฤษฎีกา

กำหนดเขตที่ดิน ในท้องที่ตำบลตาวัง ตำบลสะเดา ตำบลสำเภาลูน  
ตำบลบัวเชด ตำบลอาโพน และตำบลจรัส อำเภอบัวเชด จังหวัดสุรินทร์  
ให้เป็นเขตปฏิรูปที่ดิน

พ.ศ. ๒๕๓๖

## ภูมิพลอดุลยเดช ป.ร.

ให้ไว้ ณ วันที่ ๗ ธันวาคม พ.ศ. ๒๕๓๖  
เป็นปีที่ ๔๘ ในรัชกาลปัจจุบัน

พระบาทสมเด็จพระปรมินทรมหาภูมิพลอดุลยเดช มีพระบรมราชโองการโปรดเกล้าฯ ให้  
ประกาศว่า

โดยที่เป็นการสมควรกำหนดเขตที่ดิน ในท้องที่ตำบลตาวัง ตำบลสะเดา ตำบลสำเภาลูน  
ตำบลบัวเชด ตำบลอาโพน และตำบลจรัส อำเภอบัวเชด จังหวัดสุรินทร์ ให้เป็นเขตปฏิรูปที่ดิน

อาศัยอำนาจตามความในมาตรา ๑๗๕ ของรัฐธรรมนูญแห่งราชอาณาจักรไทย และมาตรา ๒๕  
วรรคหนึ่ง แห่งพระราชบัญญัติการปฏิรูปที่ดินเพื่อเกษตรกรรม พ.ศ. ๒๕๑๘ จึงทรงพระกรุณาโปรดเกล้าฯ  
ให้ตราพระราชกฤษฎีกาขึ้นไว้ ดังต่อไปนี้

มาตรา ๑ พระราชกฤษฎีกานี้เรียกว่า “พระราชกฤษฎีกากำหนดเขตที่ดิน ในท้องที่ตำบล  
ตาวัง ตำบลสะเดา ตำบลสำเภาลูน ตำบลบัวเชด ตำบลอาโพน และตำบลจรัส อำเภอบัวเชด จังหวัด  
สุรินทร์ ให้เป็นเขตปฏิรูปที่ดิน พ.ศ. ๒๕๓๖”

มาตรา ๒ พระราชกฤษฎีกานี้ให้ใช้บังคับตั้งแต่วันถัดจากวันประกาศในราชกิจจานุเบกษา  
เป็นต้นไป



LIERT

มาตรา ๓ ให้ที่ดินในท้องที่ตำบลตาวัง ตำบลสะเดา ตำบลสำเภาลูน ตำบลบัวเขต ตำบล  
อาโพน และตำบลจรัส อำเภอบัวเขต จังหวัดสุรินทร์ ภายในแนวเขตตามแผนที่ท้ายพระราชกฤษฎีกานี้  
เป็นเขตปฏิรูปที่ดิน

มาตรา ๔ ให้รัฐมนตรีว่าการกระทรวงการคลัง รัฐมนตรีว่าการกระทรวงเกษตรและสหกรณ์  
และรัฐมนตรีว่าการกระทรวงมหาดไทยรักษาการตามพระราชกฤษฎีกานี้

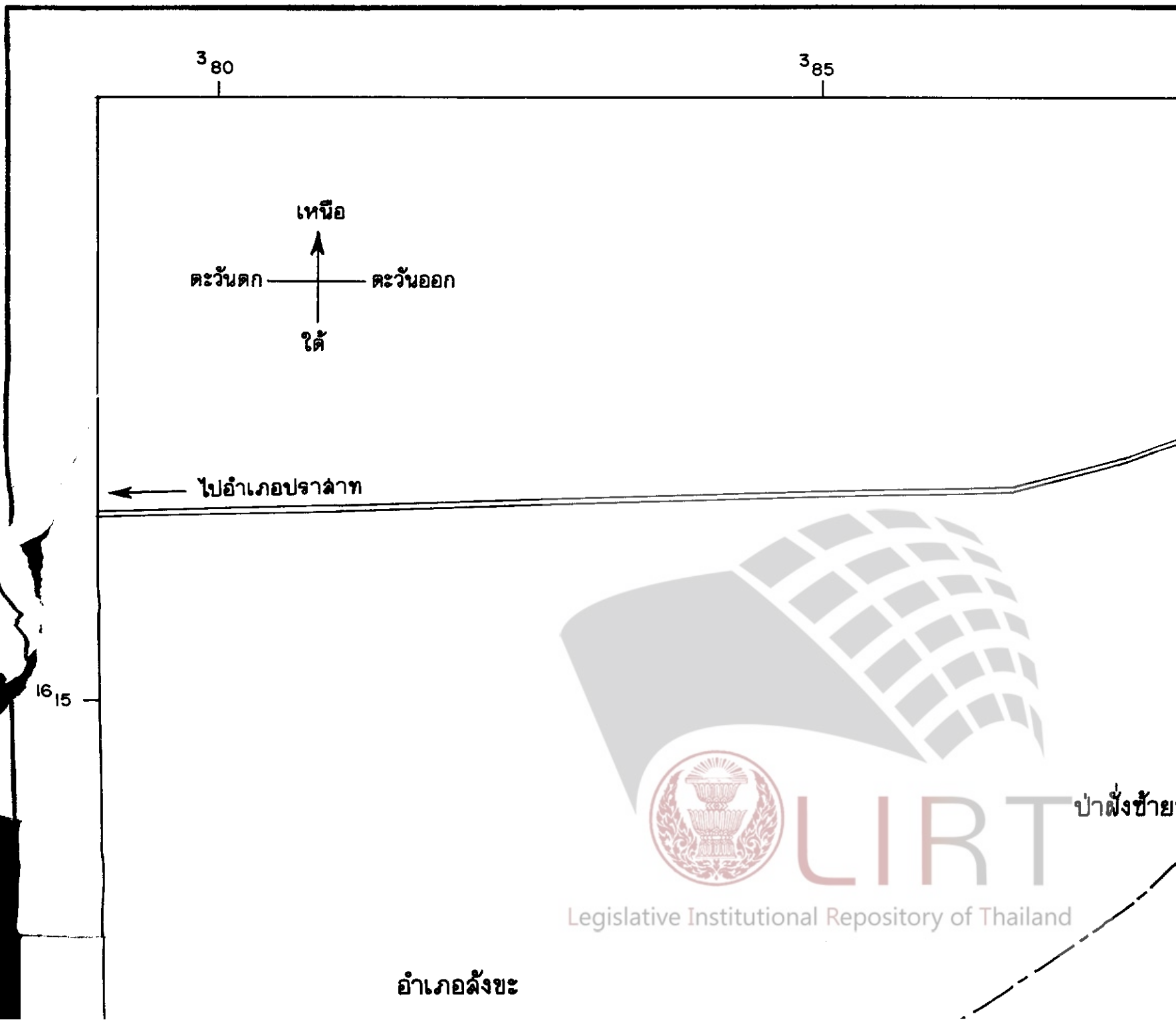
ผู้รับสนองพระบรมราชโองการ

ชวน หลีกภัย

นายกรัฐมนตรี



กำหนดเขตที่ดิน ในท้องที่ตำบลตาวิ้ง ตำบลละเดา



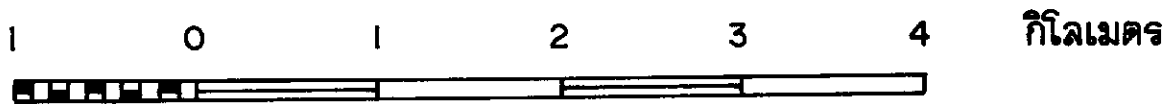
# แผนที่ท้ายพระราชกฤษฎีกา

บลละเดา ตำบลลำภาลอน ตำบลบัวเขต ตำบลอาโพน และตำบลจรัล อำเภอบัวเขต จังหวัดสุรินทร์

ให้เป็นเขตปฏิรูปที่ดิน

พ.ศ. 2536

มาตราส่วน 1:850,000



390

395

ทางหลวงแผ่นดินหมายเลข 24

ป่าดงชัยห้วยลำธาราญ

ตำบลตาวัน

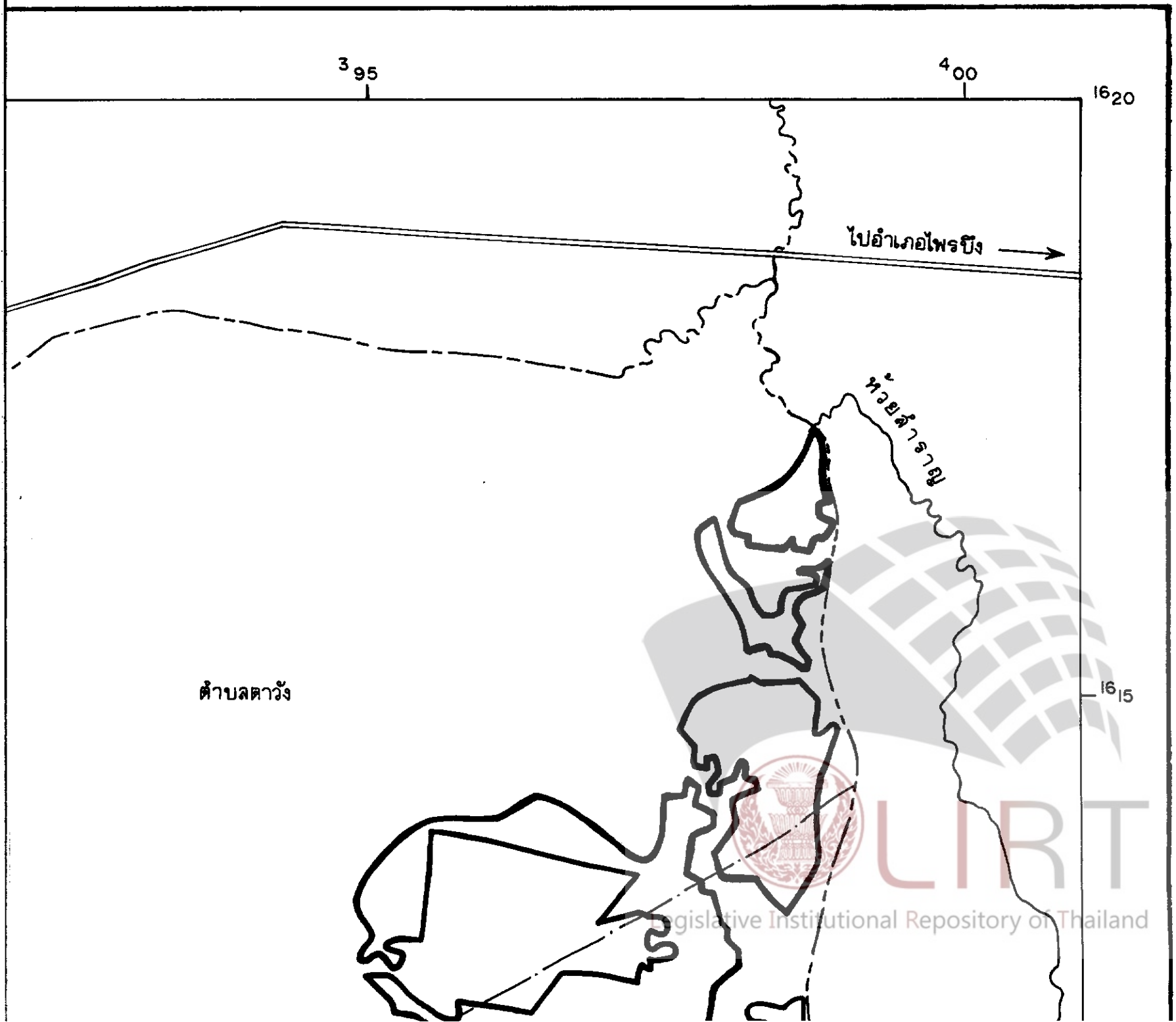


LIPT

Legislative Institutional Repository of Thailand

ถนน และตำบลจรัล อำเภอบัวเขต จังหวัดสุรินทร์

4 กิโลเมตร



อำเภอสังขะ

ตำบลสำเภา

16 10

ที่ว่าการอำเภอบัวเชด



ตำบลบัวเชด

อำเภอบัวเชด

จังหวัดสุรินทร์

16 05

ตำบลอาโพน

16 00



LI RT

Legislative Institutional Repository of Thailand

กลุ่ม

ตำบลตะเตา

ป่าห้วยสำราญ

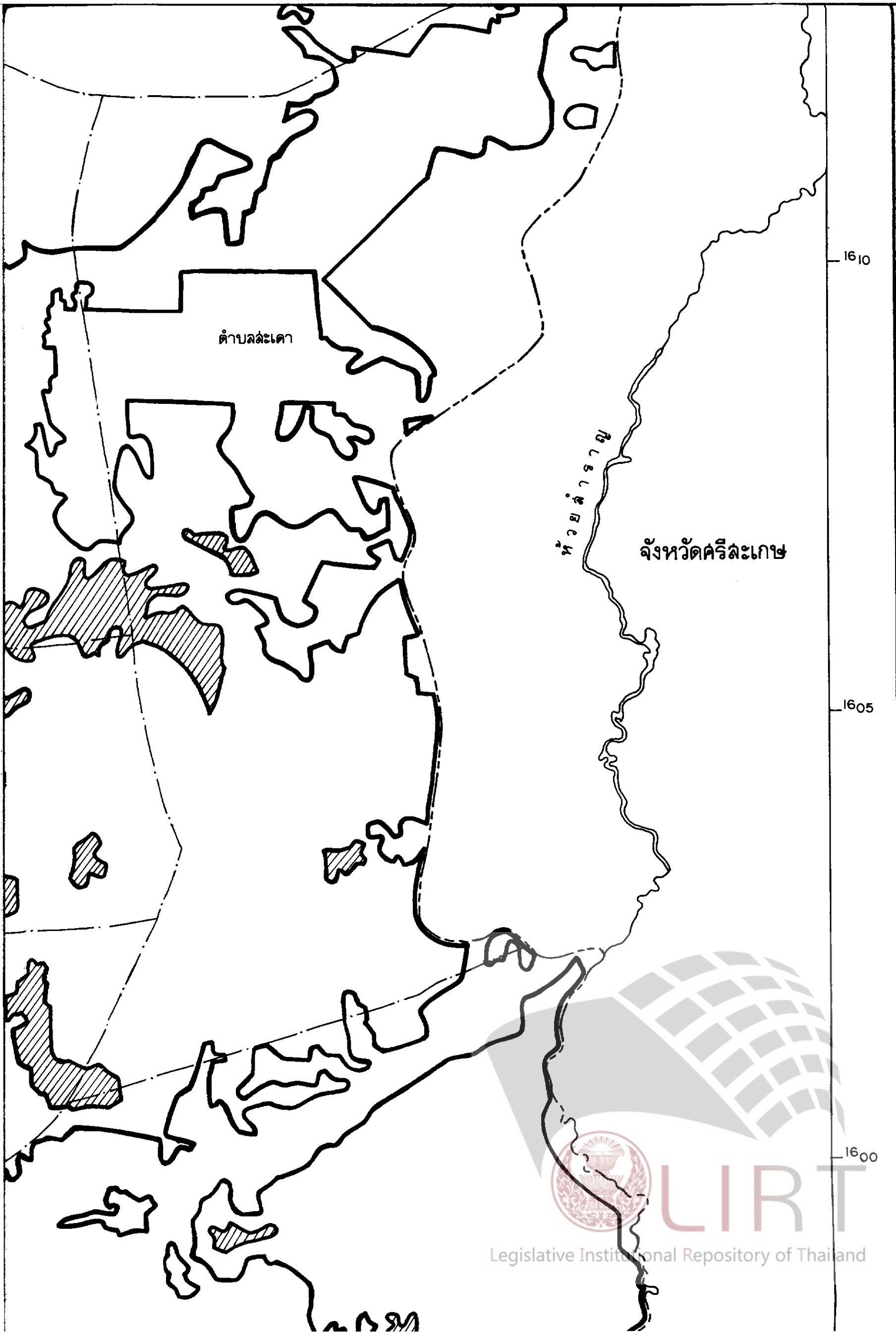
ห้วยสำราญ

๒๑  
๔๑



LIRT

Legislative Institutional Repository of Thailand



ตำบลตะเคา

ห้วยลำธาราญ

จังหวัดชลบุรี

1610

1605

1600

1595

380

385

เครื่องหมาย



แนวเขตปฏิรูปที่ดิน



บริเวณที่กั้นออกจากเขตปฏิรูปที่ดิน



เขตจังหวัด



เขตอำเภอ



เขตตำบล



ทางหลวง



แม่น้ำ



ที่ว่าการอำเภอ



LIRT

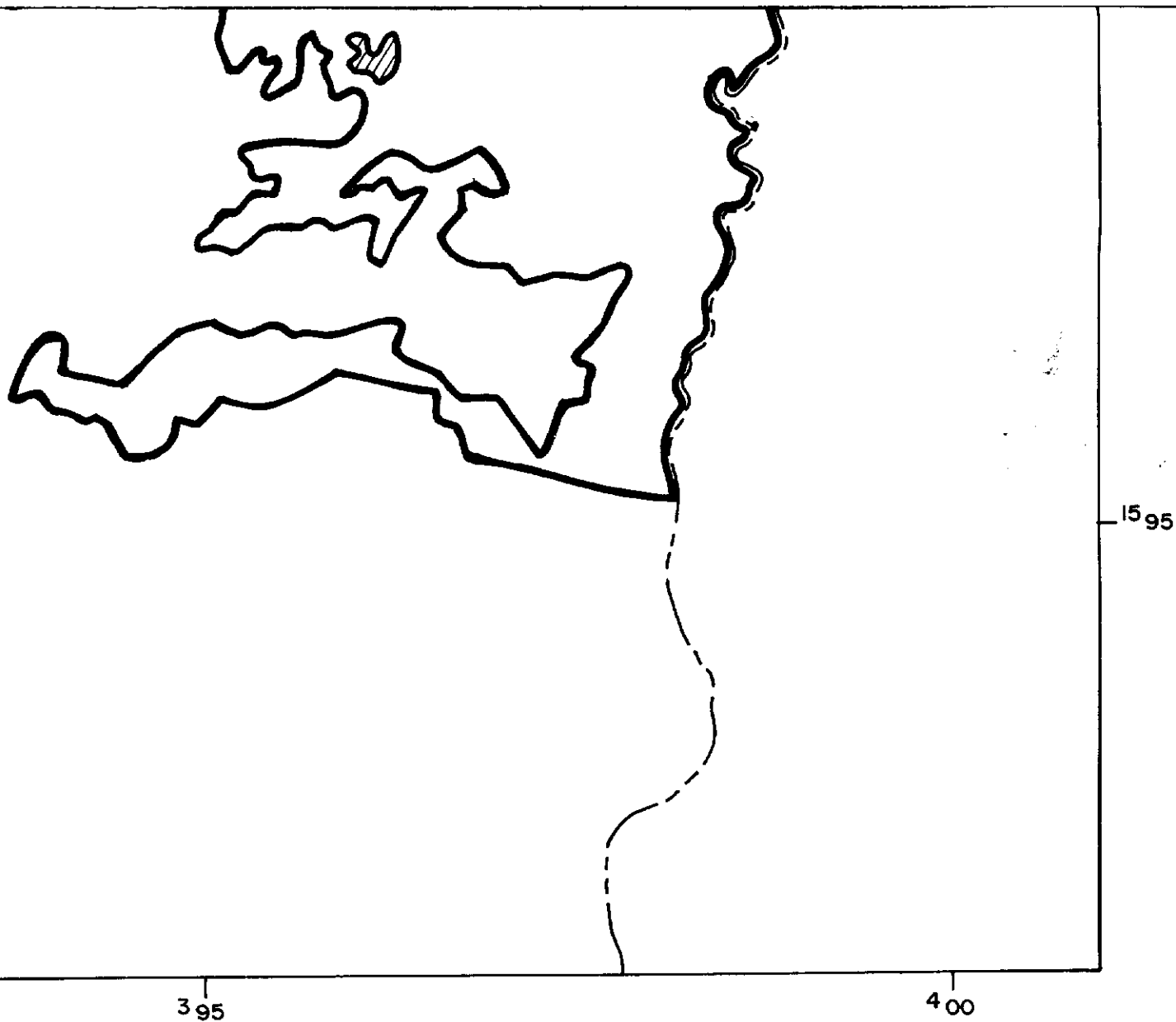
ตำบลจรัล

390

395



เลขานุการ



(นายสุรพล เพชรล้อม)

ผู้อำนวยการกองจัดการปฏิรูปที่ดิน

(นายประเสริฐพันธุ์ พิพัฒน์กุล)

เลขานุการสำนักงานการปฏิรูปที่ดินเพื่อเกษตรกรรม



LIRT

หมายเหตุ :- เหตุผลในการประกาศใช้พระราชกฤษฎีกาฉบับนี้ คือ เนื่องจากในท้องที่ตำบลตาวัง ตำบลสะเดา ตำบลสำเภาลูน ตำบลบัวเขต ตำบลอาโพน และตำบลจรัส อำเภอบัวเขต จังหวัดสุรินทร์ มีเกษตรกรผู้ไม่มีที่ดิน ประกอบเกษตรกรรมเป็นของตนเอง หรือมีที่ดินเล็กน้อยไม่เพียงพอแก่การครองชีพอยู่เป็นจำนวนมาก สมควรนำที่ดินซึ่งจำแนกออกจากเขตป่าไม้ถาวรตามมติคณะรัฐมนตรี ป่าห้วยสำราญ และป่าฝั่งซ้ายห้วยสำราญ มาดำเนินการปฏิรูปที่ดินเพื่อจัดให้แก่เกษตรกรดังกล่าว จึงจำเป็นต้องตราพระราชกฤษฎีกานี้

