



### พระราชกฤษฎีกา

กำหนดเขตที่ดิน ในท้องที่อำเภอเมืองน่าน จังหวัดน่าน  
ให้เป็นเขตปฏิรูปที่ดิน

พ.ศ. ๒๕๓๓

### ภูมิพลอดุลยเดช ป.ร.

ให้ไว้ ณ วันที่ ๑๒ มีนาคม พ.ศ. ๒๕๓๓

เป็นปีที่ ๔๕ ในรัชกาลปัจจุบัน

พระบาทสมเด็จพระปรมินทรมหาภูมิพลอดุลยเดช มีพระบรม

ราชโองการโปรดเกล้าฯ ให้ประกาศว่า

โดยที่เป็นการสมควรกำหนดเขตที่ดิน ในท้องที่อำเภอเมืองน่าน

จังหวัดน่าน ให้เป็นเขตปฏิรูปที่ดิน

อาศัยอำนาจตามความในมาตรา ๑๕๕ ของรัฐธรรมนูญแห่งราช

อาณาจักรไทย และมาตรา ๒๕ แห่งพระราชบัญญัติการปฏิรูปที่ดิน



เพื่อเกษตรกรรม พ.ศ. ๒๕๑๘ จึงทรงพระกรุณาโปรดเกล้าฯ ให้ตราพระราชกฤษฎีกาขึ้นไว้ ดังต่อไปนี้

มาตรา ๑ พระราชกฤษฎีกานี้เรียกว่า “พระราชกฤษฎีกากำหนดเขตที่ดิน ในท้องที่อำเภอเมืองน่าน จังหวัดน่าน ให้เป็นเขตปฏิรูปที่ดิน พ.ศ. ๒๕๓๓”

มาตรา ๒ พระราชกฤษฎีกานี้ให้ใช้บังคับตั้งแต่วันถัดจากวันประกาศในราชกิจจานุเบกษาเป็นต้นไป

มาตรา ๓ ให้ที่ดินในเขตท้องที่อำเภอเมืองน่าน จังหวัดน่าน ภายในแนวเขตตามแผนที่ท้ายพระราชกฤษฎีกานี้ เป็นเขตปฏิรูปที่ดิน

มาตรา ๔ ให้รัฐมนตรีว่าการกระทรวงการคลัง รัฐมนตรีว่าการกระทรวงเกษตรและสหกรณ์ และรัฐมนตรีว่าการกระทรวงมหาดไทย รักษาการตามพระราชกฤษฎีกานี้

ผู้รับสนองพระบรมราชโองการ

พลเอกชาติชาย ชุณหะวัณ

นายกรัฐมนตรี

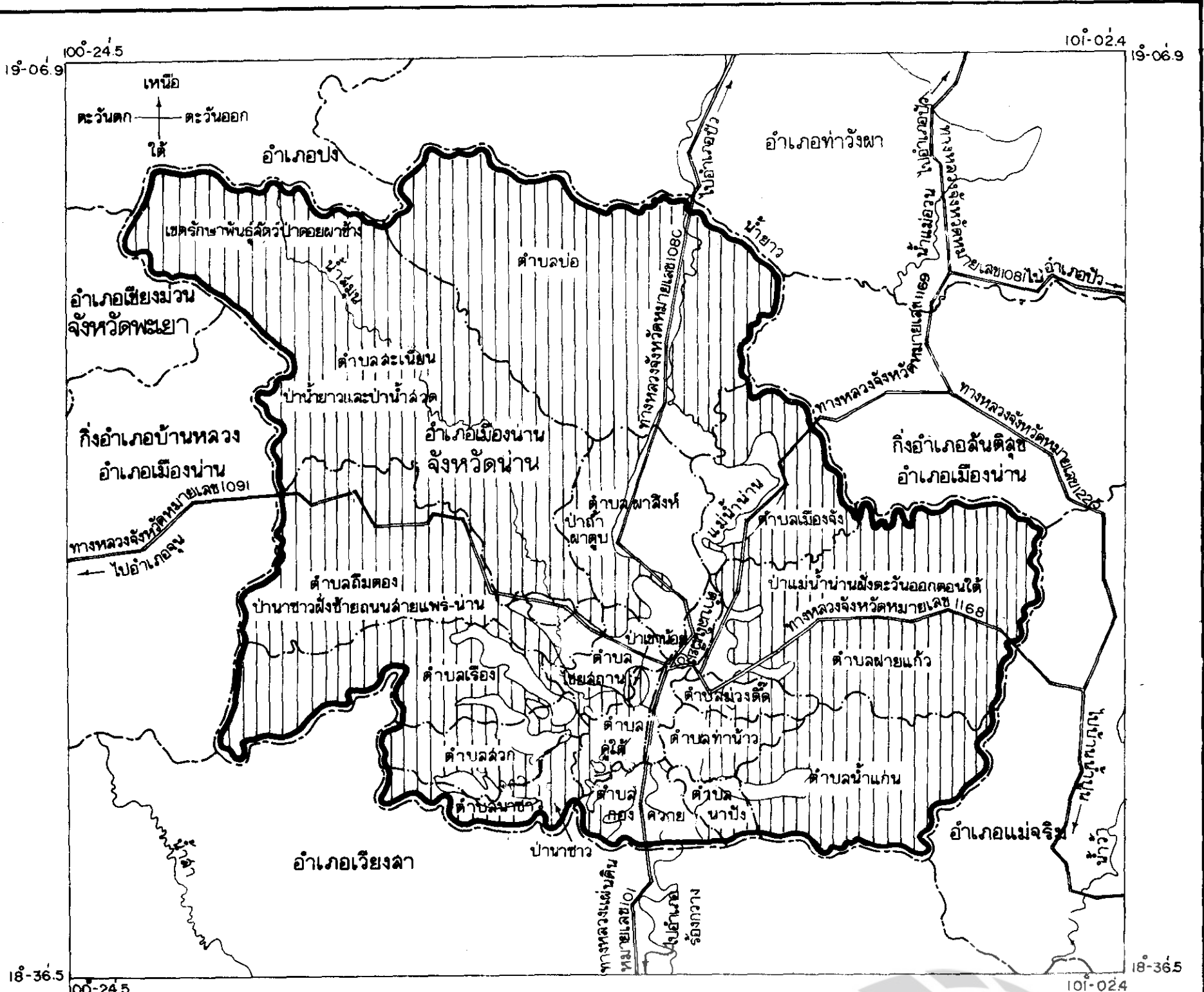


แผนที่ท้ายพระราชกฤษฎีกา  
กำหนดเขตที่ดิน ในท้องที่อำเภอเมืองน่าน จังหวัดน่าน  
ให้เป็นเขตปฏิรูปที่ดิน









พ.ศ. ๒๕๓๓

มาตราส่วน 1 : 350,000

6 0 6 12 กิโลเมตร



เครื่องหมาย

-  แนวเขตปฏิรูปที่ดิน
-  บริเวณเขตรักษาพันธุ์สัตว์ป่า ป่าสงวนแห่งชาติ และป่าไม้ถาวร
-  เขตจังหวัด
-  เขตอำเภอ
-  เขตตำบล
-  ทางหลวง ถนน
-  แม่น้ำ คลอง ห้วย
-  ที่ว่าการอำเภอ

*ประยูร คุณาวุฒิ*  
( นาย ประยูร คุณาวุฒิ )  
ผู้อำนวยการกองจัดการปฏิรูปที่ดิน

*พิตพงศ์ พึ่งบุญ ณ อยุธยา*  
( นาย พิตพงศ์ พึ่งบุญ ณ อยุธยา )  
เลขาธิการสำนักงานการปฏิรูปที่ดินเพื่อเกษตรกรรม

หมายเหตุ :- เหตุผลในการประกาศใช้พระราชกฤษฎีกาฉบับนี้ คือ เนื่องจาก  
ในท้องที่อำเภอเมืองน่าน จังหวัดน่าน มีเกษตรกรผู้ไม่มีที่ดินประกอบเกษตรกรรม  
เป็นของตนเอง หรือมีที่ดินเล็กน้อยไม่เพียงพอแก่การครองชีพ หรือต้องเช่าที่ดิน  
ของผู้ประกอบเกษตรกรรมอยู่เป็นจำนวนมาก ตลอดจนที่ดินมีผลผลิตต่อไร่ต่ำ  
สมควรกำหนดเขตที่ดินในท้องที่ดังกล่าวให้เป็นเขตปฏิรูปที่ดิน จึงจำเป็นต้องตรา  
พระราชกฤษฎีกานี้