



พระราชกฤษฎีกา

กำหนดเขตที่ดินในบริเวณที่ที่จะเวนคืน

เพื่อสร้างทางหลวงจังหวัดหมายเลข ๓๓๑๓ สายแยกทางหลวงจังหวัด

หมายเลข ๓๐๘๗ (ขี้ภูเขาหวาย)-โบังกระทิง

พ.ศ. ๒๕๓๔

ภูมิพลอดุลยเดช ป.ร.

ให้ไว้ ณ วันที่ ๑๒ มิถุนายน พ.ศ. ๒๕๓๔

เป็นปีที่ ๔๖ ในรัชกาลปัจจุบัน

พระบาทสมเด็จพระปรมินทรมหาภูมิพลอดุลยเดช มีพระบรมราชโองการโปรดเกล้าฯ ให้ประกาศว่า

โดยที่เป็นการสมควรกำหนดเขตที่ดินในบริเวณที่ที่จะเวนคืนเพื่อประโยชน์ในการดำเนินการเวนคืนอสังหาริมทรัพย์เพื่อประโยชน์สาธารณะในการสร้างทางหลวงจังหวัดหมายเลข ๓๓๑๓ สายแยก

ของจังหวัดหมายเลข ๓๐๘๗ (ชัยบาดาย) - โป่งกระทิง ในท้องที่
อำเภอสนม จังหวัดราชบุรี

อาศัยอำนาจตามความในมาตรา ๒๕ แห่งธรรมนูญการปกครอง
ราชอาณาจักร พุทธศักราช ๒๕๓๔ และข้อ ๖๓ แห่งประกาศของ
คณะปฏิวัติ ฉบับที่ ๒๕๕ ลงวันที่ ๒๘ พฤศจิกายน พ.ศ. ๒๕๑๕ ซึ่ง
แก้ไขเพิ่มเติมโดยพระราชบัญญัติแก้ไขเพิ่มเติมประกาศของคณะปฏิวัติ
ฉบับที่ ๒๕๕ ลงวันที่ ๒๘ พฤศจิกายน พ.ศ. ๒๕๑๕ (ฉบับที่ ๒)
พ.ศ. ๒๕๓๐ ประกอบกับมาตรา ๕ วรรคสาม และมาตรา ๖ แห่ง
พระราชบัญญัติว่าด้วยการเวนคืนอสังหาริมทรัพย์ พ.ศ. ๒๕๓๐ จึงทรง
พระกรุณาโปรดเกล้าฯ ให้ตราพระราชกฤษฎีกาขึ้นไว้ ดังต่อไปนี้

มาตรา ๑ พระราชกฤษฎีกานี้เรียกว่า "พระราชกฤษฎีกากำหนด
เขตที่ดินในบริเวณที่จะเวนคืน เพื่อสร้างทางหลวงจังหวัดหมายเลข
๓๐๘๗ สายแยกทางหลวงจังหวัดหมายเลข ๓๐๘๗ (ชัยบาดาย)
โป่งกระทิง พ.ศ. ๒๕๓๘"

มาตรา ๒ พระราชกฤษฎีกานี้ให้ใช้บังคับตั้งแต่วันถัดจากวัน
ประกาศในราชกิจจานุเบกษาเป็นต้นไป

มาตรา ๓ พระราชกฤษฎีกานี้ให้ใช้บังคับได้มีกำหนดสิบ

มาตรา ๔ ให้อธิบดีกรมทางหลวงเป็นเจ้าหน้าที่เวนคืนตาม
พระราชกฤษฎีกานี้

มาตรา ๕ เขตที่ดินในบริเวณที่จะเวนคืนตามพระราชกฤษฎีกา
อยู่ในท้องที่อำเภอสนม จังหวัดราชบุรี มีส่วนแคบที่สุดสี่สิบเมตร

และส่วนกว้างที่สุดหนึ่งร้อยสามสิบเมตร หงษ์ ภายในแนวเขตถนน
แผนที่ท้ายพระราชกฤษฎีกานี้

มาตรา ๖ ให้รัฐมนตรีว่าการกระทรวงคมนาคมรักษาการตาม
พระราชกฤษฎีกานี้

ผู้รับสนองพระบรมราชโองการ

อานันท์ ปันยารชุน
นายกรัฐมนตรี



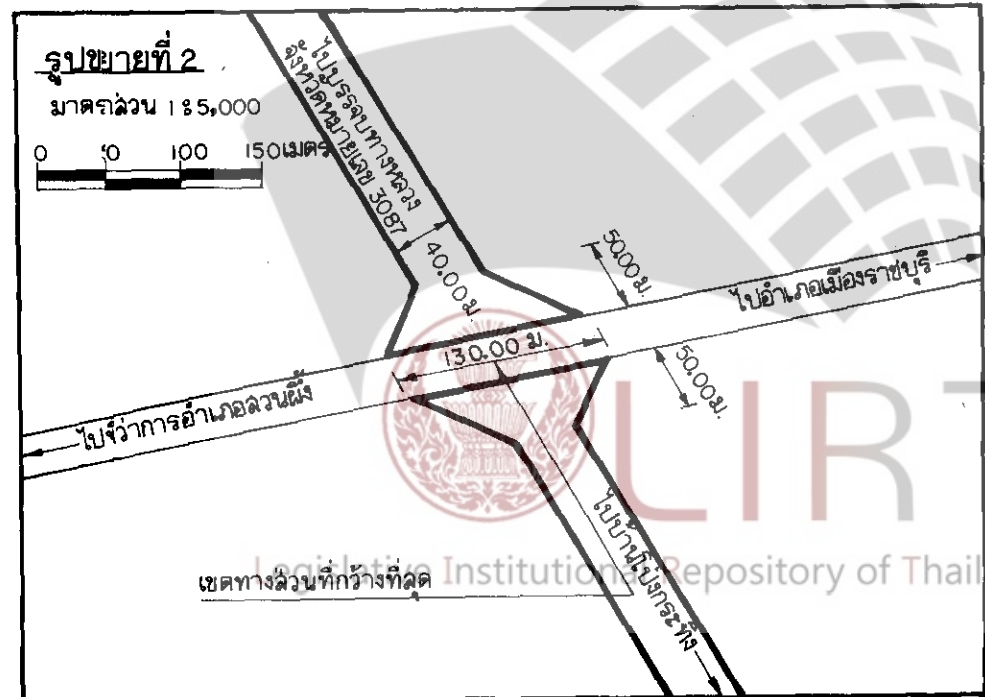
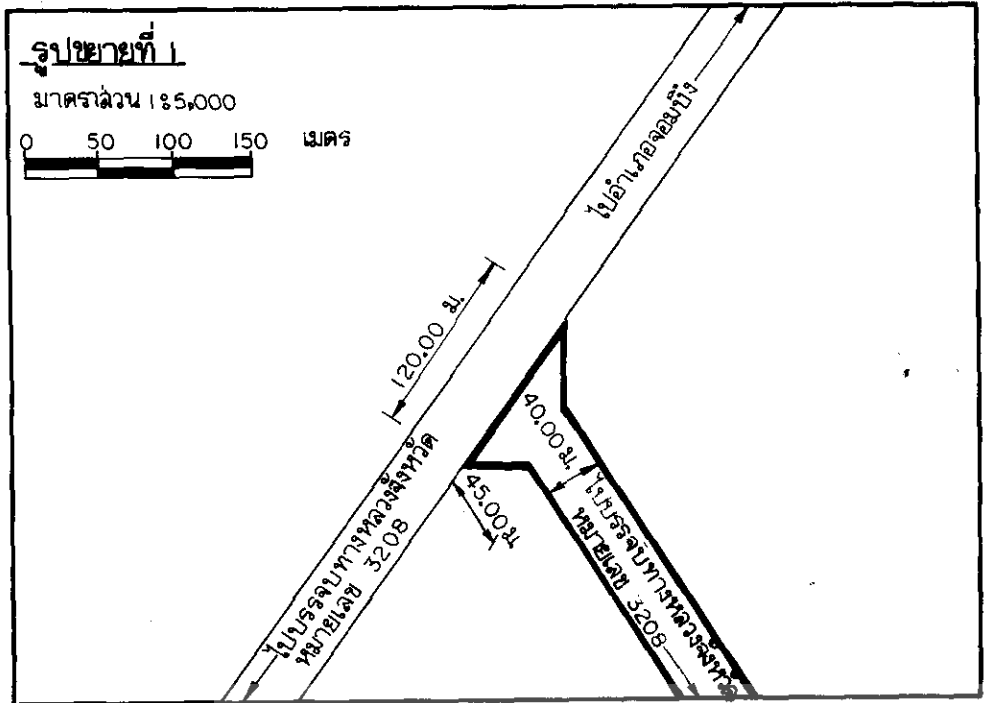
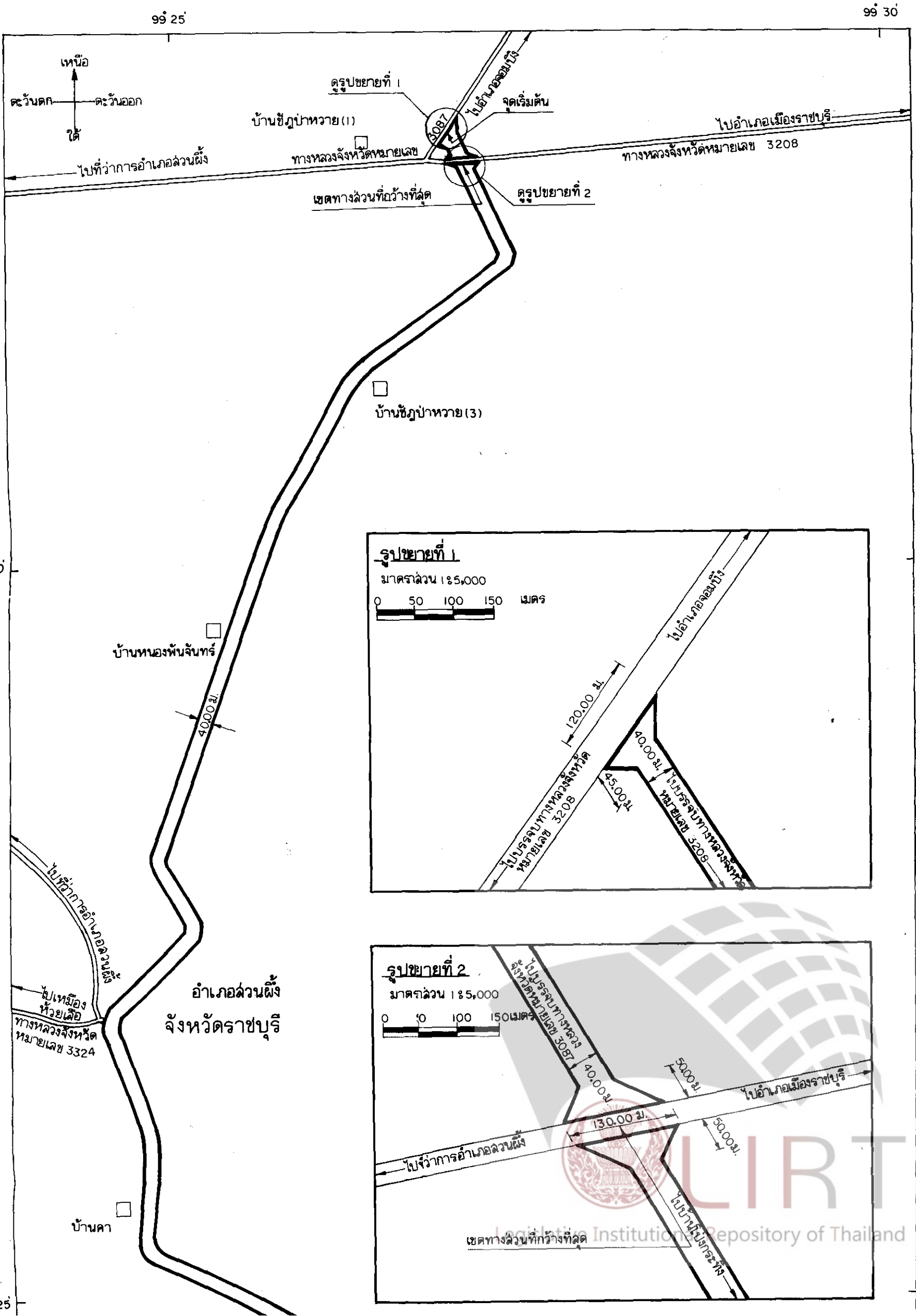
แผนที่ท้ายพระราชกฤษฎีกา

กำหนดเขตที่ดินในบริเวณที่จะเวนคืน เพื่อสร้างทางหลวงจังหวัดหมายเลข 3313

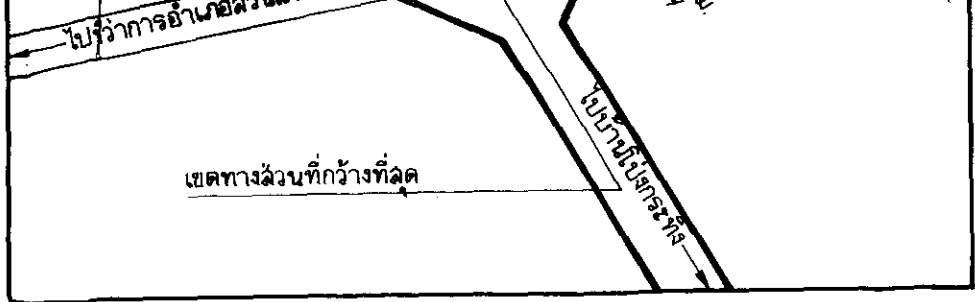
ฉายแยกทางหลวงจังหวัดหมายเลข 3087(สีภูป่าหวาย) - ไปงกระทิง

พ.ศ. 2534

มาตราส่วน 1 : 50,000



บ้านคา



13° 25'

13° 25'

บ้านท่าประจันต์

บ้านลำพะ

เขตทางด่วนที่แคบที่สุด

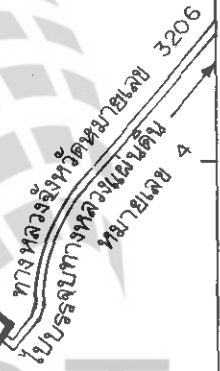
4000 ม.

13° 20'

13° 20'

จุดสิ้นสุด

บ้านโป่งกระตัง



LIART

Legislative Institutional Repository of Thailand

99° 25'

99° 30'

13° 20'

13° 20'

99° 25'

99° 30'




เขตทางหลวงพิเศษ
40003

จุดสิ้นสุด

บ้านโป่งกระทิง

ทางหลวงจังหวัดหมายเลข 3206
ปรับปรุงทางหลวงแผ่นดิน
หมายเลข 4

เครื่องหมาย

-  แนวเขตที่ดินในบริเวณที่จะเวนคืน
-  ทางหลวง
-  หมู่บ้าน

กองจัดการมลพิษที่ดิน
กรมทางหลวง



(นายวิชา ลรรพนคราที่
ผู้อำนวยการกองจัดการมลพิษที่ดิน



(นายศิริพร คำหมาย)
อธิบดีกรมทางหลวง

หมายเหตุ :- เหตุผลในการประกาศใช้พระราชกฤษฎีกาฉบับนี้ คือ เนื่องจาก
มีความจำเป็นจะต้องสร้างทางหลวงจังหวัดหมายเลข ๓๓๑๓ สายแยกทางหลวง
จังหวัดหมายเลข ๓๐๘๑ (จัญป่าห้วย) - โป่งกระทิง ในท้องที่อำเภอสวนผึ้ง
จังหวัดราชบุรี เพื่ออำนวยความสะดวกและความรวดเร็วแก่การจราจรและการ
ขนส่งอันเป็นกิจการสาธารณูปโภค ในการนี้สมควรกำหนดเขตที่ดินในบริเวณที่
ที่จะเวนคืนในท้องที่ดังกล่าว เพื่อให้เจ้าหน้าที่หรือผู้ซึ่งได้รับมอบหมายจาก
เจ้าหน้าที่มหาดไทยเข้าไปทำการสำรวจ เพื่อทราบข้อเท็จจริงเกี่ยวกับอสังหาริมทรัพย์
ที่จะต้องเวนคืนที่แน่นอน จึงจำเป็นต้องตราพระราชกฤษฎีกานี้

