

พระราชกฤษฎีกา
จัดตั้งเทศบาลเมืองแพร่ จังหวัดแพร่
พุทธศักราช ๒๕๖๗

ในพระปรมาภิไธยสมเด็จพระเจ้าอยู่หัวอานันทมหิดล
คณะผู้สำเร็จราชการแทนพระองค์
(ตามประกาศประธานสภาผู้แทนราษฎร
ลงวันที่ ๒๐ สิงหาคม พุทธศักราช ๒๕๖๗)
น. อ. อาทิตย์ทิพอาภา ร.น.
เจ้าพระยาบรมราช
พล. อ. เจ้าพระยาพิชเชนทรว โยธิน
ตราไว้ ณ วันที่ ๒๕ มีนาคม พุทธศักราช ๒๕๖๗
เป็นปีที่ ๒ ในรัชกาลปัจจุบัน

โดยที่เห็นสมควรจัดเขตต์ชุมชนในบรรดาตำบลอันเป็นที่ตั้งศาลาว่าการจังหวัดแพร่ ให้มีฐานะเป็นเทศบาลเมือง

คณะผู้สำเร็จราชการแทนพระองค์ ในพระปรมาภิไธย สมเด็จพระเจ้าอยู่หัว อาศัยอำนาจตามความในมาตรา ๔๒ วรรค ๑ และวรรค ๓ แห่งพระราชบัญญัติจัดระเบียบเทศบาล พุทธศักราช ๒๔๗๖ จึงให้ตราพระราชกฤษฎีกาขึ้นไว้ดังต่อไปนี้

มาตรา ๑ พระราชกฤษฎีกานี้ให้เรียกว่า “พระราชกฤษฎีกาจัดตั้งเทศบาลเมืองแพร่ จังหวัดแพร่ พุทธศักราช ๒๔๗๘”

มาตรา ๒ ให้ใช้พระราชกฤษฎีกานี้ตั้งแต่วันประกาศในราชกิจจานุเบกษาเป็นต้นไป

มาตรา ๓ ให้จัดเขตต์ชุมชนในบรรดาตำบลอันเป็นที่ตั้งศาลาว่าการจังหวัดแพร่ ตามเขตต์ที่กำหนดไว้ในมาตรา ๔ ขึ้นเป็นเมือง มีฐานะเป็นเทศบาลเมือง มีนามว่า “เทศบาลเมืองแพร่ จังหวัดแพร่”

มาตรา ๔ ให้กำหนดเขตเทศบาลเมืองแพร่ จังหวัดแพร่
แพร่ ไว้ดังนี้ คือ

ด้านเหนือ ตั้งแต่หลักเขตต์ที่ ๑ อันตั้งอยู่ที่ริมแม่น้ำ
ยมพိုင်ใต้ ห่างจากห้วยแม่แกมไปทางทิศตะวันตกเฉียง
เหนือ ๒๕๐ เมตร และเป็นเส้นตรงไปทิศตะวันออกเฉียง
ใต้ ๒๕๐ เมตร จดหลักเขตต์ที่ ๒

จากหลักเขตต์ที่ ๒ ขนานและห่างจากถนนร้องกว้าง
๒๐๐ เมตร ไปทิศตะวันออก จดหลักเขตต์ที่ ๓ ที่เส้น
ขนานนี้หักเป็นมุมฉากและวัดระยะ ๑๖๐ เมตรจากริมถนน
ไปน่าน

ด้านตะวันออก จากหลักเขตต์ที่ ๓ เป็นเส้นตรงไปทิศ
ใต้ จดหลักเขตต์ที่ ๔ ที่ริมถนนไปห้วยนาแหลมปากใต้
ตรงทางแยกไปน่าน

จากหลักเขตต์ที่ ๔ เป็นเส้นตรงไปทิศใต้ จดหลักเขตต์
ที่ ๕ ที่ริมถนนไปสนามบิน ตรงทางแยกถนนเอเซียตึกเก่า

ด้านใต้ จากหลักเขตต์ที่ ๕ เป็นเส้นตรงไปทิศตะวันตก
เฉียงใต้ จดหลักเขตต์ที่ ๖ ที่ริมถนนเดินไชยปากตะวันตก

วัดเกษจากมุมตะวันตกเฉียงใต้ของเขตโรงเรียน
อเมริกันไปทิศใต้ ๑๘๐ เมตร

จากหลักเขตต์ที่ ๖ เป็นเส้นตรงไปทิศตะวันตก จด
หลักเขตต์ที่ ๗ ที่มุมตะวันตกเฉียงใต้ของเขตต์ที่ดินโรงเรียน
กสิกรรม

จากหลักเขตต์ที่ ๗ เป็นเส้นตรงไปทิศตะวันตกเฉียง
เหนือ จดหลักเขตต์ที่ ๘ ที่มุมตะวันตกเฉียงใต้ของเขตต์
ที่ดินที่ทำการป่าไม้

จากหลักเขตต์ที่ ๘ เป็นเส้นตรงไปทิศตะวันตก จด
หลักเขตต์ที่ ๕ ที่ริมแม่น้ำยมที่เส้นขนานจากริมทางเดิน ตัด
กับริมแม่น้ำที่นั่น

ด้านตะวันตก จากหลักเขตต์ที่ ๕ เลียบตามริมแม่น้ำ
ยมฝั่งตะวันออกไปทิศเหนือ บรรจบหลักเขตต์ที่ ๑

ดังปรากฏในแผนผังทำยพระราชกฤษฎีกานี้

ตามเส้นแนวเขตต์ดังกล่าวในวรรคก่อน ให้มี
หลักก่อนปักไว้เป็นระยะเพื่อแสดงแนวเขตต์ด้วยตามควร

มาตรา ๕ ที่ดินหรือโรงเรือนสิ่งปลูกสร้างของผู้ใดที่ล้อม
ล้อมเข้ามาในเส้นเขตต์ที่กำหนดไว้ในมาตรา ๔ แม้แต่ส่วน

วันที่ ๒๕ มีนาคม ๒๕๖๘ ราชกิจจานุเบกษา เล่ม ๕๒ หน้า ๒๑๑๓

หนึ่งส่วนใด ให้ถือว่าที่ดินซึ่งติดต่อกันเป็นผืนเดียวกันนั้น
หรือโรงเรือนสิ่งปลูกสร้างนั้น ๆ อยู่ในเขตเทศบาลเต็มทุก
ส่วน

มาตรา ๖ ให้รัฐมนตรีว่าการกระทรวงมหาดไทยมีหน้าที่
รักษาการให้เป็นไปตามพระราชกฤษฎีกานี้


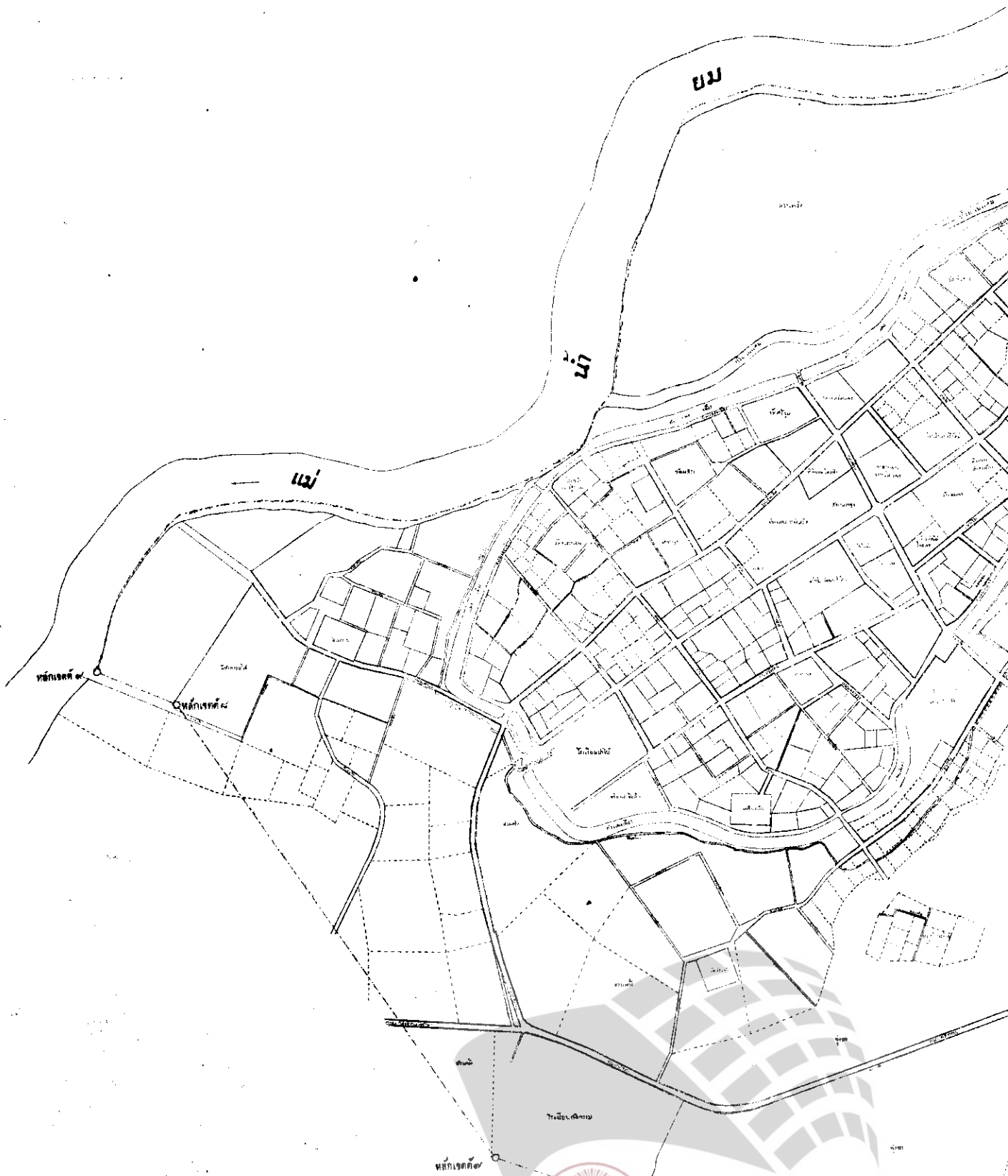
ผู้รับสนองพระบรมราชโองการ

พ.อ. พลพลพยุหเสนา

นายกรัฐมนตรี

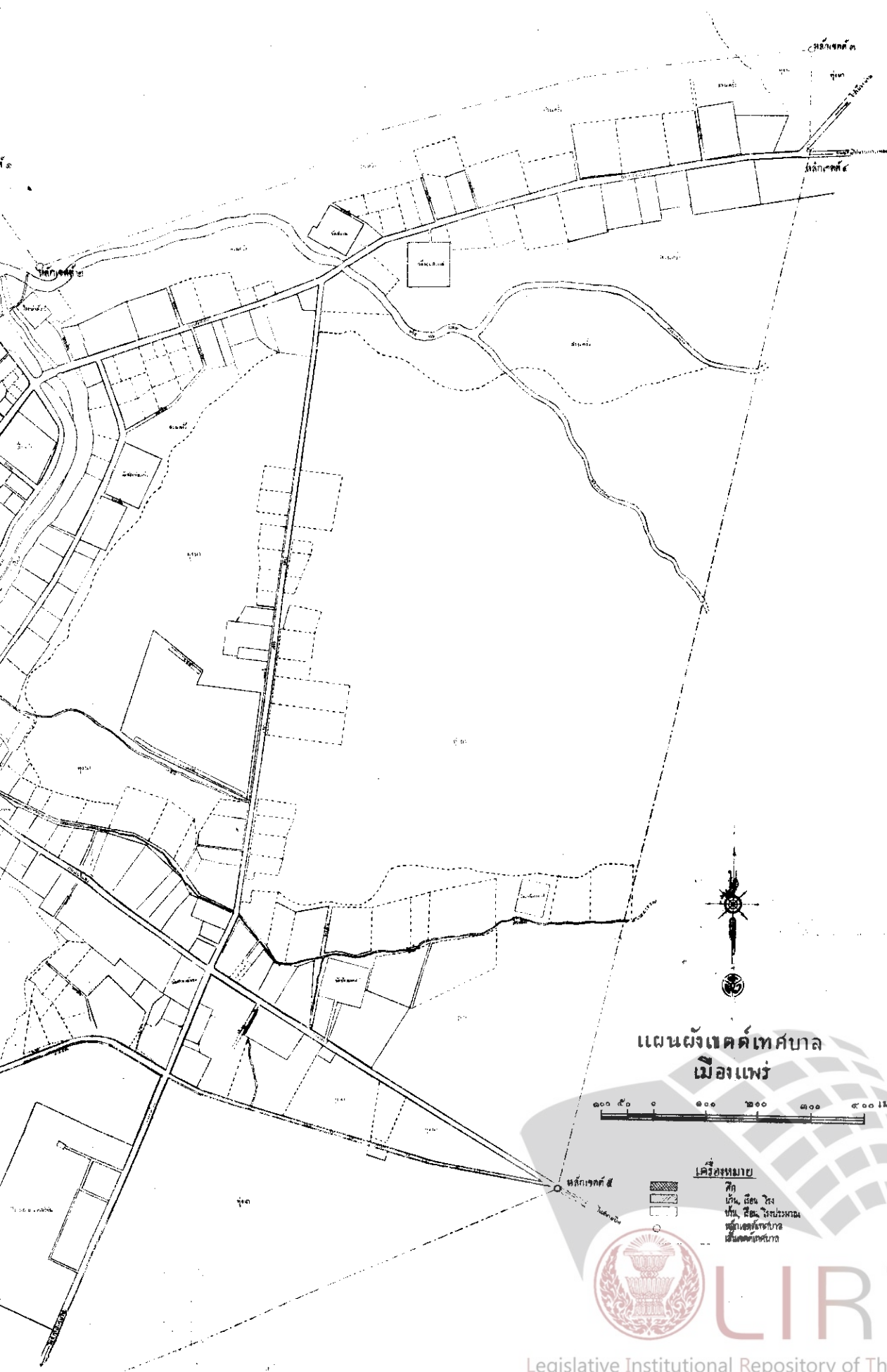


Legislative Institutional Repository of Thailand



LIRT






Legislative Institutional Repository of Thailand



แผนผังเขตเทศบาล
เมืองแพร่



เครื่องหมาย

-  ติ๊ก
-  ไก่, เสา, ไร่
-  ข้าง, สี, ไร่ประมง
-  โรงเรียนเทศบาล
-  สำนักงานเทศบาล



LIRT