

พระราชกฤษฎีกา

กำหนดเขตที่ดินในบริเวณที่ที่จะเวนคืน

เพื่อสร้างทางหลวงแผ่นดินหมายเลข ๓๕๕๒ สายแยกทางหลวงแผ่นดิน

หมายเลข ๓๒๓ (ท่าม่วง) - บรรจบทางหลวงแผ่นดิน

หมายเลข ๓๒๐๕ (หนองสองห้อง)

พ.ศ. ๒๕๕๑

ภูมิพลอดุลยเดช ป.ร.

ให้ไว้ ณ วันที่ ๓๐ ตุลาคม พ.ศ. ๒๕๕๑

เป็นปีที่ ๕๓ ในรัชกาลปัจจุบัน

พระบาทสมเด็จพระปรมินทรมหาภูมิพลอดุลยเดช มีพระบรมราชโองการโปรดเกล้าฯ ให้ประกาศว่า

โดยที่เป็นการสมควรกำหนดเขตที่ดินในบริเวณที่ที่จะเวนคืน เพื่อสร้างทางหลวงแผ่นดินหมายเลข ๓๕๕๒ สายแยกทางหลวงแผ่นดินหมายเลข ๓๒๓ (ท่าม่วง) - บรรจบทางหลวงแผ่นดินหมายเลข ๓๒๐๕ (หนองสองห้อง) ในท้องที่อำเภอท่าม่วง จังหวัดกาญจนบุรี

อาศัยอำนาจตามความในมาตรา ๒๒๑ ของรัฐธรรมนูญแห่งราชอาณาจักรไทย และมาตรา ๖๘ วรรคหนึ่ง แห่งพระราชบัญญัติทางหลวง พ.ศ. ๒๕๓๕ ประกอบกับมาตรา ๕ วรรคสาม และมาตรา ๖ แห่งพระราชบัญญัติว่าด้วยการเวนคืนอสังหาริมทรัพย์ พ.ศ. ๒๕๓๐ จึงทรงพระกรุณาโปรดเกล้าฯ ให้ตราพระราชกฤษฎีกาขึ้นไว้ ดังต่อไปนี้

มาตรา ๑ พระราชกฤษฎีกานี้เรียกว่า “พระราชกฤษฎีกากำหนดเขตที่ดินในบริเวณที่ที่จะเวนคืน เพื่อสร้างทางหลวงแผ่นดินหมายเลข ๓๕๕๒ สายแยกทางหลวงแผ่นดินหมายเลข ๓๒๓ (ท่าม่วง) - บรรจบทางหลวงแผ่นดินหมายเลข ๓๒๐๕ (หนองสองห้อง) พ.ศ. ๒๕๕๑”



LIRT

มาตรา ๒ พระราชกฤษฎีกานี้ให้ใช้บังคับตั้งแต่วันถัดจากวันประกาศในราชกิจจานุเบกษา เป็นต้นไป

มาตรา ๓ พระราชกฤษฎีกานี้ให้ใช้บังคับได้มีกำหนดสี่ปี

มาตรา ๔ ให้อธิบดีกรมทางหลวงเป็นเจ้าหน้าที่เวนคืนตามพระราชกฤษฎีกานี้

มาตรา ๕ เขตที่ดินในบริเวณที่ที่จะเวนคืนตามพระราชกฤษฎีกานี้ อยู่ในท้องที่อำเภอท่าม่วง จังหวัดกาญจนบุรี มีส่วนกว้างสองร้อยเมตร ทั้งนี้ ภายในแนวเขตตามแผนที่ท้ายพระราชกฤษฎีกานี้

มาตรา ๖ ให้รัฐมนตรีว่าการกระทรวงคมนาคมรักษาการตามพระราชกฤษฎีกานี้

ผู้รับสนองพระบรมราชโองการ

ชวน หลีกภัย

นายกรัฐมนตรี

แผนที่ท้ายพระราชกฤษฎีกา

เขตที่ดินในบริเวณที่จะเวนคืน

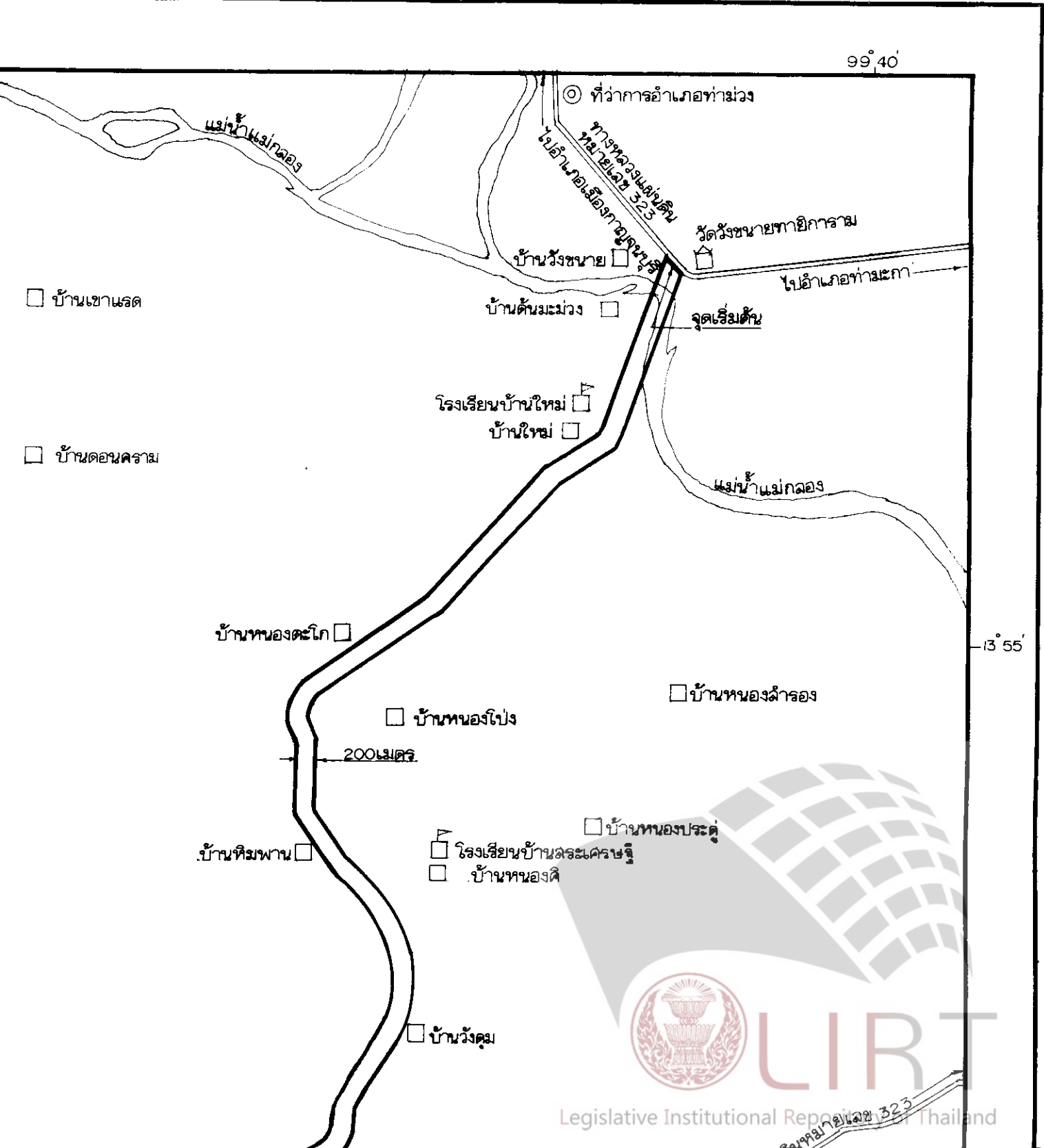
ทางหลวงแผ่นดินหมายเลข 3492

(ท่าม่วง) - บรรจบทางหลวงแผ่นดินหมายเลข 3209 (หนองม่วงห้อง)

พ.ศ. 2541

มาตราส่วน 1:50,000

0 2 3 กิโลเมตร

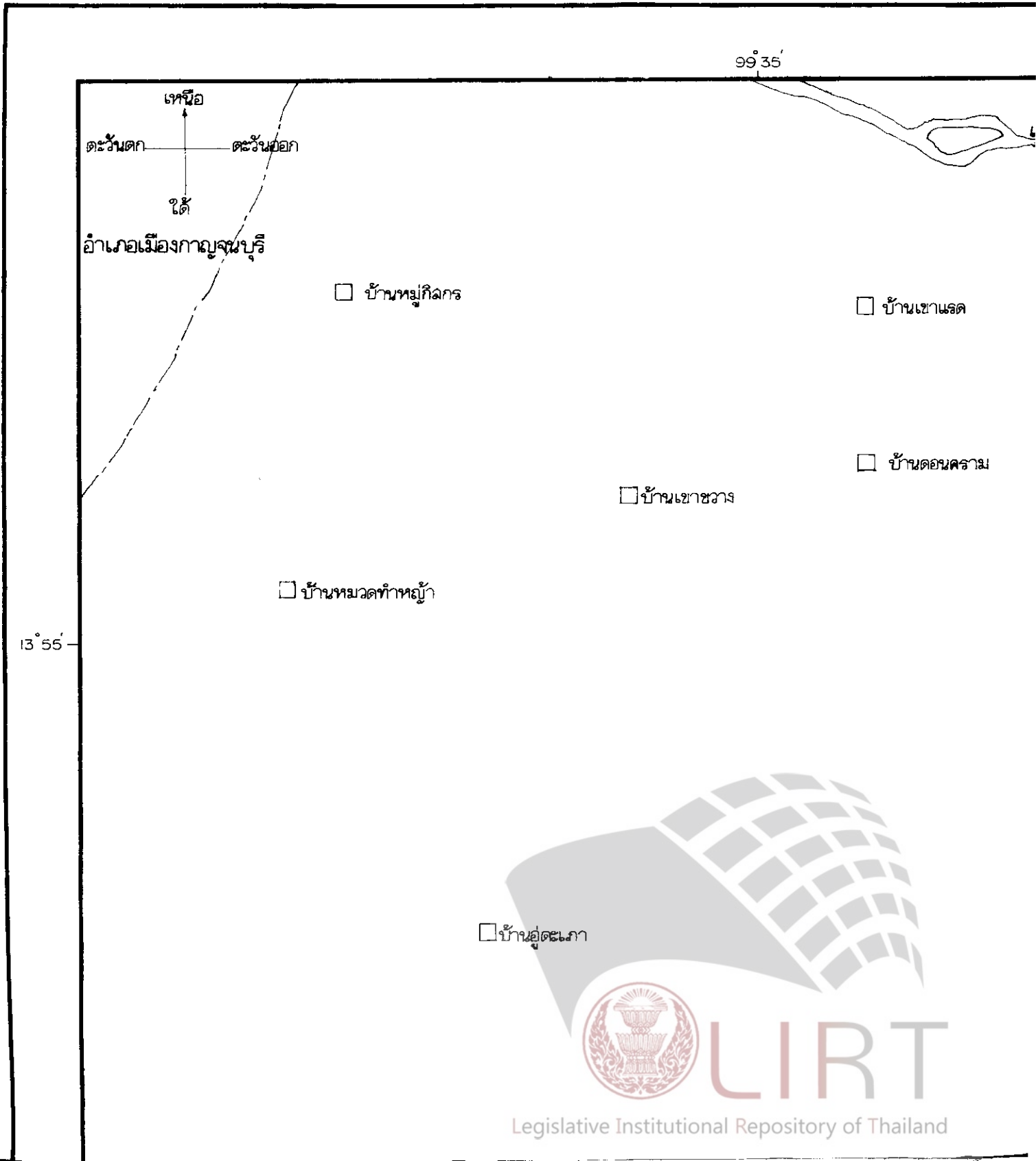


แผนที่ท้ายพระราชกฤษฎีกา
กำหนดเขตที่ดินในบริเวณที่จะ
เพื่อสร้างทางหลวงแผ่นดินหมายเลข

สายแยกทางหลวงแผ่นดินหมายเลข 323 (ท่าม่วง) - บรรจบทาง

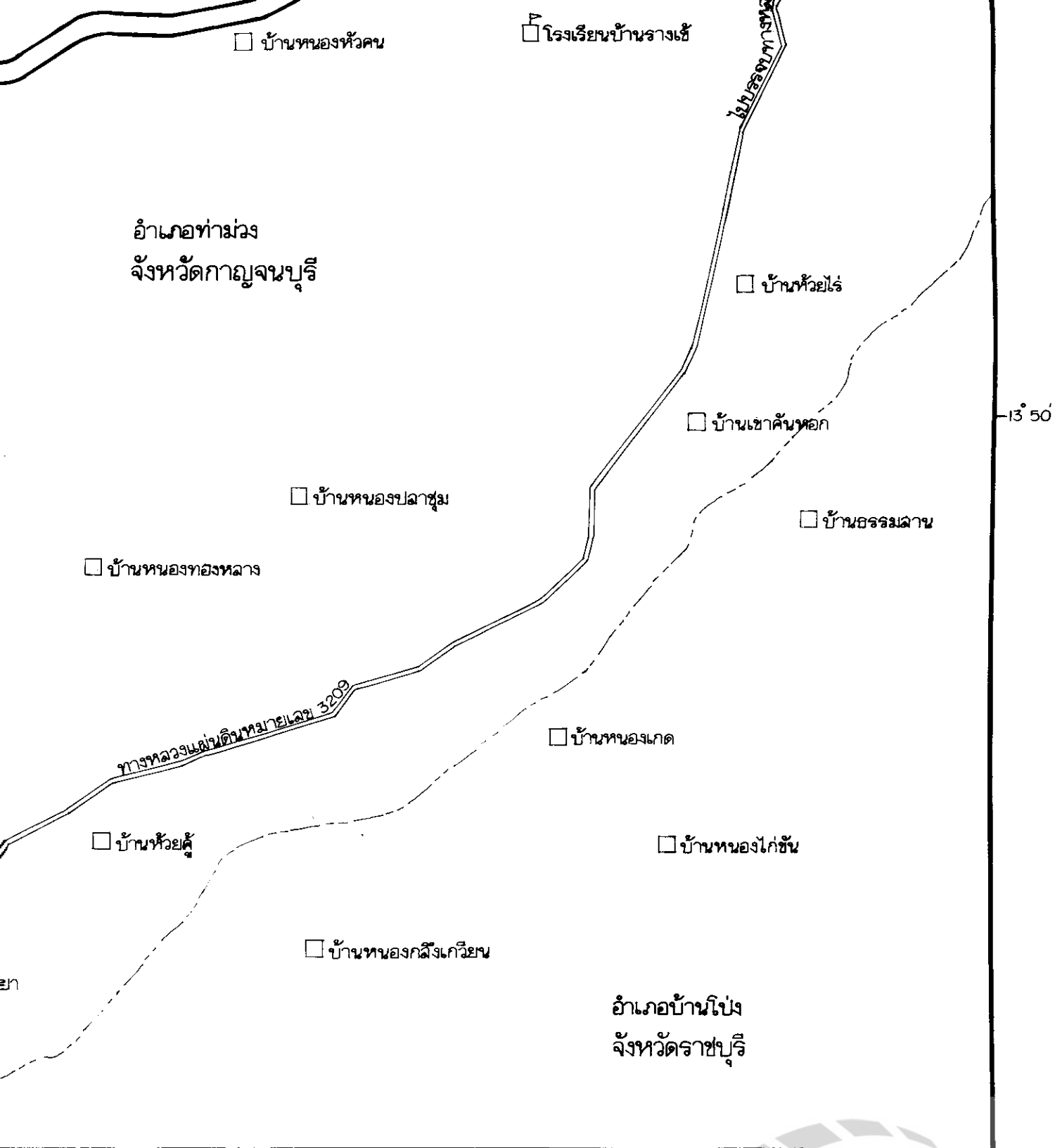
พ.ศ. 2541

มาตราส่วน 1:850,000



LIRT

Legislative Institutional Repository of Thailand



99° 40'

น. นอ. น. น.

(นายครรชิต ทองมาก)

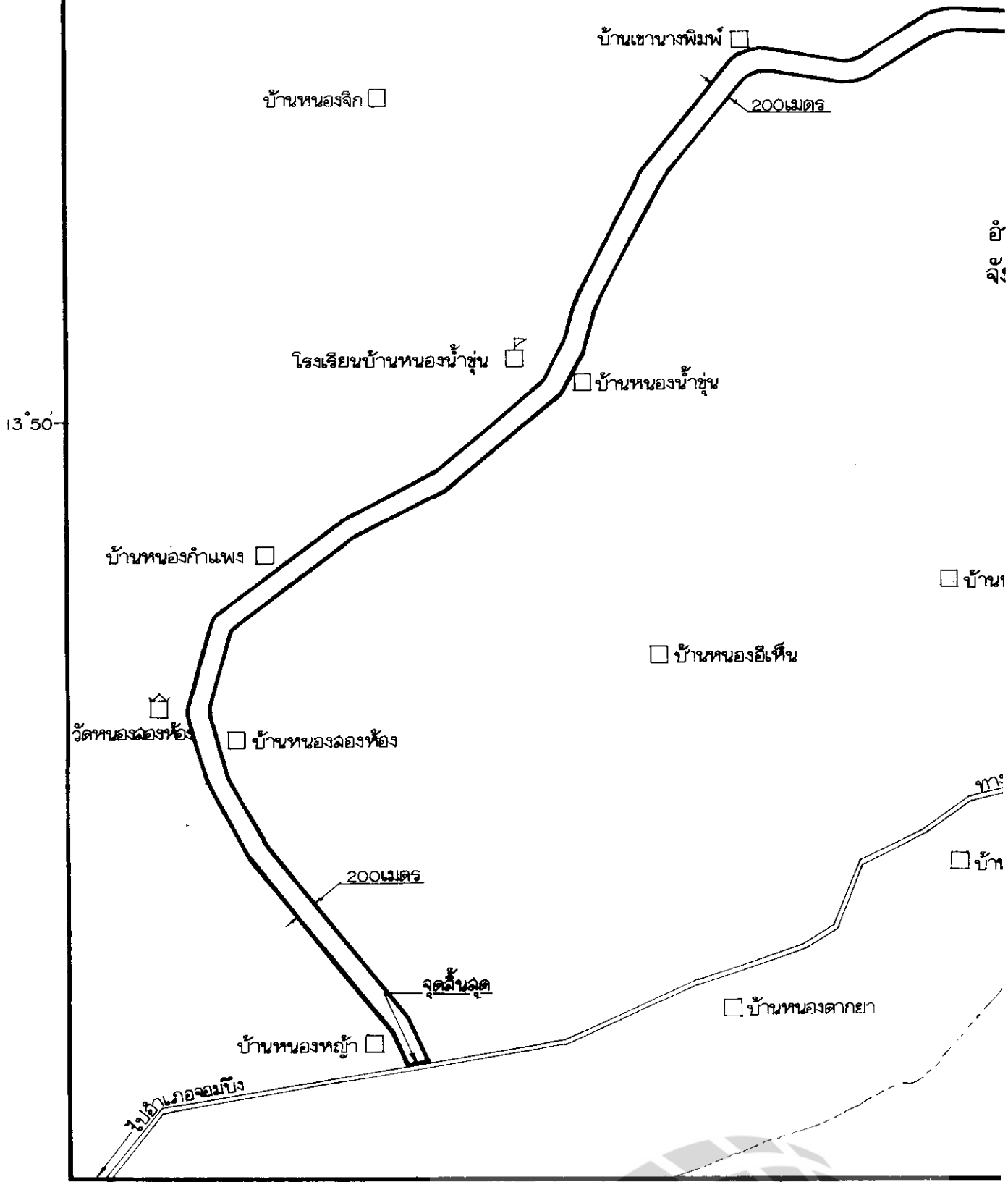
ผู้อำนวยการสำนักจัดการมลพิษที่ดิน




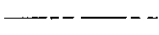







วิมลคุณ


(นายครีลุช จันทร์รางคู่)

อธิบดีกรมทางหลวง



เครื่องหมาย

-  แนวเขตที่ดินในบริเวณที่จะเวนคืน
-  เขตจังหวัด
-  เขตอำเภอ
-  ทางหลวง
-  แม่น้ำ
-  ที่ว่าการอำเภอ
-  หมู่บ้าน
-  โรงเรียน
-  วัด



หมายเหตุ :- เหตุผลในการประกาศใช้พระราชกฤษฎีกาฉบับนี้ คือ เนื่องจากมีความจำเป็นจะต้องสร้างทางหลวงแผ่นดินหมายเลข ๓๔๕๒ สายแยกทางหลวงแผ่นดินหมายเลข ๓๒๓ (ท่าม่วง) - บรรจบทางหลวงแผ่นดินหมายเลข ๓๒๐๕ (หนองสองห้อง) ในท้องที่อำเภอท่าม่วง จังหวัดกาญจนบุรี เพื่ออำนวยความสะดวกและความรวดเร็วแก่การจราจรและการขนส่งอันเป็นกิจการสาธารณูปโภค ในการนี้สมควรกำหนดเขตที่ดินในบริเวณที่จะเวนคืนในท้องที่ดังกล่าว เพื่อให้เจ้าหน้าที่หรือผู้ซึ่งได้รับมอบหมายจากเจ้าหน้าที่มีสิทธิเข้าไปทำการสำรวจและเพื่อทราบข้อเท็จจริงเกี่ยวกับข้อสังหาริมทรัพย์ที่จะต้องเวนคืนที่แน่นอน จึงจำเป็นต้องตราพระราชกฤษฎีกานี้