



พระราชกฤษฎีกา

กำหนดบริเวณที่ดินป่าทุ่งแสลงหลวง ในท้องที่ตำบล
วังนกแอ่น ตำบลชมพู ตำบลบ้านมุง ตำบลไทรย้อย
อำเภอวังทอง ตำบลหนองกะท้าว ตำบลบ้านแยง
อำเภอนครไทย จังหวัดพิษณุโลก และตำบลน้ำซุน
ตำบลแคมป์สน อำเภอหล่มสัก ตำบลท่าพล
อำเภอเมืองเพชรบูรณ์ ตำบลวังโป่ง อำเภอชนแดน
จังหวัดเพชรบูรณ์ ให้เป็นอุทยานแห่งชาติ

พ.ศ. ๒๕๑๘

ภูมิพลอดุลยเดช ป.ร.

ให้ไว้ ณ วันที่ ๘ พฤษภาคม พ.ศ. ๒๕๑๘

เป็นปีที่ ๓๐ ในรัชกาลปัจจุบัน

พระบาทสมเด็จพระปรมินทรมหาภูมิพลอดุลยเดช
พระบรมราชโองการโปรดเกล้าฯ ให้ประกาศว่า



LIRT

เล่ม ๘๒ ตอนที่ ๑๐๑ ราชกิจจานุเบกษา ๒๗ พฤษภาคม ๒๕๑๘

โดยที่เป็นการสมควรกำหนดบริเวณที่ดินป่าทุ่งแสลงหลวง ในท้องที่ตำบลวังนกแอ่น ตำบลชมพู ตำบลบ้านม่วง ตำบล ไทรย้อย อำเภอวังทอง ตำบลหนองกะท้าว ตำบลบ้านแยง อำเภอนครไทย จังหวัดพิษณุโลก และตำบลน้ำซุน ตำบล แคมป์สน อำเภอหล่มสัก ตำบลท่าพล อำเภอเมืองเพชรบูรณ์ ตำบลวังโป่ง อำเภอชนแดน จังหวัดเพชรบูรณ์ ให้เป็น อุทยานแห่งชาติ

อาศัยอำนาจตามความในมาตรา ๑๘๒ ของรัฐธรรมนูญ แห่งราชอาณาจักรไทย กับมาตรา ๖ และมาตรา ๗ แห่งพระราช- บัญญัติอุทยานแห่งชาติ พ.ศ. ๒๕๐๔ จึงทรงพระกรุณาโปรดเกล้าฯ ให้ตราพระราชกฤษฎีกาขึ้นไว้ ดังต่อไปนี้

มาตรา ๑ พระราชกฤษฎีกานี้เรียกว่า “พระราชกฤษฎีกา กำหนดบริเวณที่ดินป่าทุ่งแสลงหลวง ในท้องที่ตำบลวังนกแอ่น ตำบลชมพู ตำบลบ้านม่วง ตำบลไทรย้อย อำเภอวังทอง ตำบล หนองกะท้าว ตำบลบ้านแยง อำเภอนครไทย จังหวัดพิษณุโลก และตำบลน้ำซุน ตำบลแคมป์สน อำเภอหล่มสัก ตำบลท่าพล อำเภอเมืองเพชรบูรณ์ ตำบลวังโป่ง อำเภอชนแดน จังหวัด เพชรบูรณ์ ให้เป็นอุทยานแห่งชาติ พ.ศ. ๒๕๑๘”



LIRT

เล่ม ๘๒ ตอนที่ ๑๐๑ ราชกิจจานุเบกษา ๒๗ พฤษภาคม ๒๕๑๘

มาตรา ๒ พระราชกฤษฎีกานี้ให้ใช้บังคับตั้งแต่วันถัดจาก
วันประกาศในราชกิจจานุเบกษาเป็นต้นไป

มาตรา ๓ ให้ยกเลิกประกาศของคณะปฏิวัติ ฉบับที่ ๓๕๗
ลงวันที่ ๑๓ ธันวาคม พ.ศ. ๒๕๑๕

มาตรา ๔ ให้บริเวณที่ดินป่าทุ่งแสลงหลวง ในท้องที่
ตำบลวังนกแอ่น ตำบลชมพู ตำบลบ้านมุง ตำบลไทรย้อย
อำเภอวังทอง ตำบลหนองกะท้าว ตำบลบ้านแยง อำเภอ
นครไทย จังหวัดพิษณุโลก และตำบลน้ำซุน ตำบลแคมป์สน
อำเภอหล่มสัก ตำบลท่าพล อำเภอเมืองเพชรบูรณ์ ตำบล
วังโป่ง อำเภอชนแดน จังหวัดเพชรบูรณ์ ภายในแนวเขตตาม
แผนที่ท้ายพระราชกฤษฎีกานี้ เป็นอุทยานแห่งชาติ

มาตรา ๕ ให้รัฐมนตรีว่าการกระทรวงเกษตรและสหกรณ์
รักษาการตามพระราชกฤษฎีกานี้

ผู้รับสนองพระบรมราชโองการ
หม่อมราชวงศ์คึกฤทธิ์ ปราโมช
นายกรัฐมนตรี



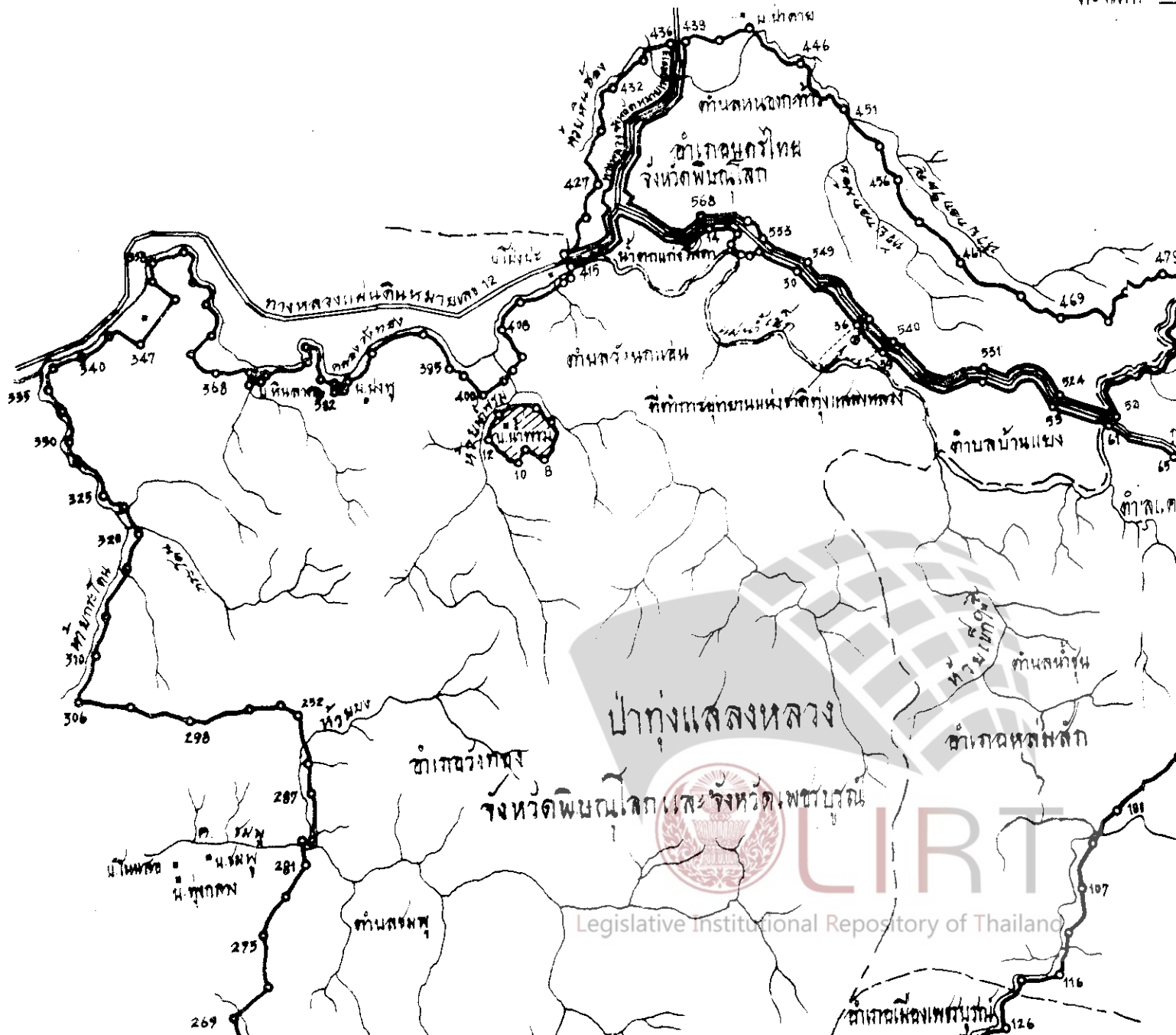
LIRT

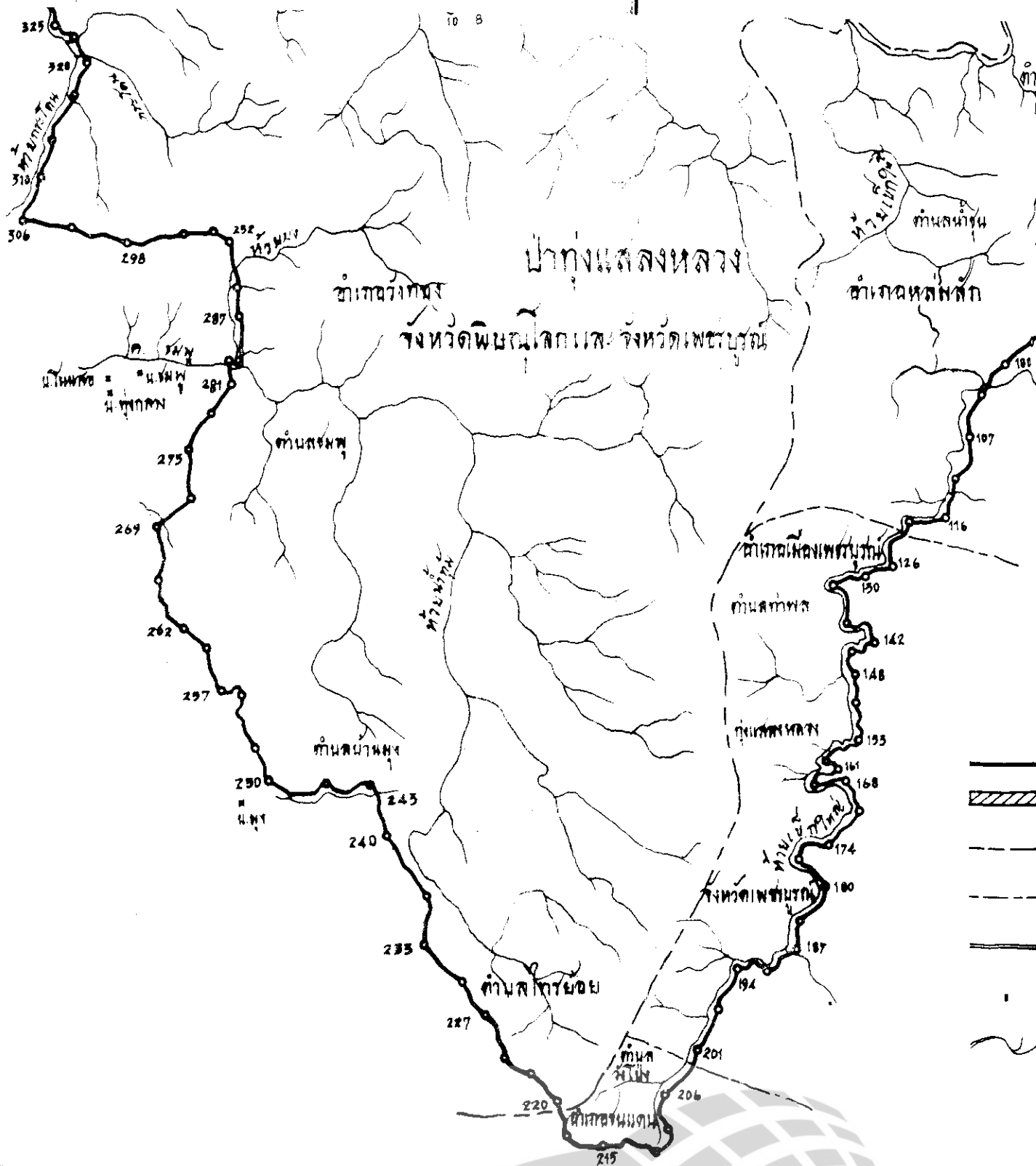
แผนที่ท้ายพระราชกฤษฎีกา

กำหนดบริเวณที่ดิน ป่าทุ่งแสงหลวง

ในท้องที่ ตำบลวังนกแอ่น ตำบลทัพพ ตำบลบ้านม่วง ตำบลไทยน้อย อำเภอวังทอง ตำบลหนองกะทาว ตำบลบ้านแยง และตำบลน้ำชัน ตำบลแถมโนน อำเภอหล่มสัก ตำบลท่าพล อำเภอเขาค้อ จังหวัดเพชรบูรณ์

ได้เป็นอุทยานแห่งชาติ พ.ศ. ๒๕๑๕
พื้นที่ประมาณ ๗๙๙,๐๐๐ ไร่
มาตราส่วน ๑ : ๑๕๐,๐๐๐





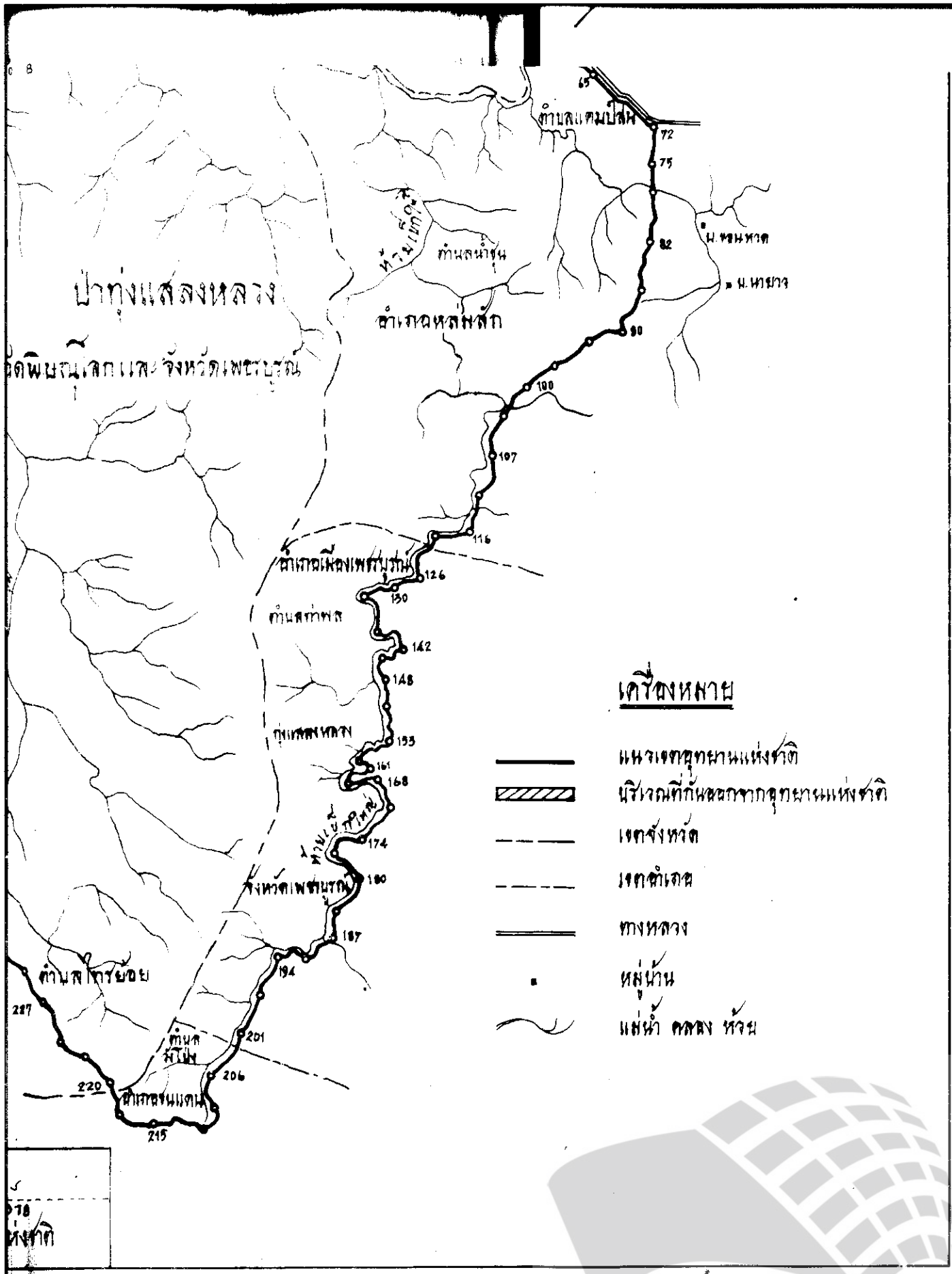
2 / กท / 2518 สันติสุข 21/10/58 4 / กท / 2518	4 / กท / 2518 หน้าหน้ากองอุทยานแห่งชาติ
---	--



LIRT

Legislative Institutional Repository of Thailand

เจ้าหน้าที่ กองอุทยานแห่งชาติ



เรียนที่ กขจ.อุทยานแห่งชาติ พิษณุฯ กขจ.กท.น้ำใส กท.น้ำใส



LIRT

Legislative Institutional Repository of Thailand

เล่ม ๘๒ ตอนที่ ๑๐๑ ราชกิจจานุเบกษา ๒๗ พฤษภาคม ๒๕๑๘

หมายเหตุ:— เหตุผลในการประกาศใช้พระราชกฤษฎีกาฉบับนี้คือ เนื่อง
จากประกาศของคณะปฏิวัติ ฉบับที่ ๓๕๗ ลงวันที่ ๑๓ ธันวาคม พ.ศ.
๒๕๑๕ กำหนดบริเวณที่ดินป่าทุ่งแสลงหลวง ในท้องที่ตำบลวังนกแอ่น
ตำบลชมพู ตำบลบ้านม่วง ตำบลไทรย้อย อำเภอวังทอง ตำบลหนอง
กะท้าว ตำบลบ้านแยง อำเภอนครไทย จังหวัดพิษณุโลก และตำบล
ท่าพล อำเภอเมืองเพชรบูรณ์ ตำบลวังโป่ง อำเภอชนแดน จังหวัด
เพชรบูรณ์ เป็นอุทยานแห่งชาติ และแนวเขตอุทยานแห่งชาติตาม
แผนที่ท้ายประกาศของคณะปฏิวัติฉบับดังกล่าว รวมถึงท้องที่ตำบล
น้ำซุน อำเภอหล่มสัก จังหวัดเพชรบูรณ์ด้วย แต่มิได้ระบุชื่อตำบล
ดังกล่าวลงไว้ สมควรยกเลิกประกาศของคณะปฏิวัติฉบับดังกล่าว และ
กำหนดบริเวณที่ดินป่าทุ่งแสลงหลวง ในท้องที่ตำบลวังนกแอ่น ตำบล
ชมพู ตำบลบ้านม่วง ตำบลไทรย้อย อำเภอวังทอง ตำบลหนองกะท้าว
ตำบลบ้านแยง อำเภอนครไทย จังหวัดพิษณุโลก และตำบลน้ำซุน
ตำบลแคมป์สน อำเภอหล่มสัก ตำบลท่าพล อำเภอเมืองเพชรบูรณ์
ตำบลวังโป่ง อำเภอชนแดน จังหวัดเพชรบูรณ์ ให้เป็นอุทยานแห่งชาติ
จึงจำเป็นต้องตราพระราชกฤษฎีกานี้ขึ้น



LIRT