



พระราชกฤษฎีกา
กำหนดเขตพื้นที่เพื่อการอนุญาตให้ตั้งสถานบริการ
ในท้องที่จังหวัดกาญจนบุรี
พ.ศ. ๒๕๖๑

สมเด็จพระเจ้าอยู่หัวมหาวชิราลงกรณ บดินทรเทพยวรางกูร

ให้ไว้ ณ วันที่ ๒๕ ธันวาคม พ.ศ. ๒๕๖๑

เป็นปีที่ ๓ ในรัชกาลปัจจุบัน

สมเด็จพระเจ้าอยู่หัวมหาวชิราลงกรณ บดินทรเทพยวรางกูร มีพระราชโองการโปรดเกล้าฯ ให้ประกาศว่า

โดยที่เป็นการสมควรกำหนดเขตพื้นที่เพื่อการอนุญาตให้ตั้งสถานบริการในท้องที่จังหวัดกาญจนบุรี เพื่อรักษาความสงบเรียบร้อยของประชาชน

อาศัยอำนาจตามความในมาตรา ๑๗๕ ของรัฐธรรมนูญแห่งราชอาณาจักรไทย และมาตรา ๕ แห่งพระราชบัญญัติสถานบริการ พ.ศ. ๒๕๐๙ จึงทรงพระกรุณาโปรดเกล้าฯ ให้ตราพระราชกฤษฎีกาขึ้นไว้ ดังต่อไปนี้

มาตรา ๑ พระราชกฤษฎีกานี้เรียกว่า “พระราชกฤษฎีกากำหนดเขตพื้นที่เพื่อการอนุญาตให้ตั้งสถานบริการในท้องที่จังหวัดกาญจนบุรี พ.ศ. ๒๕๖๑”

มาตรา ๒ พระราชกฤษฎีกานี้ให้ใช้บังคับตั้งแต่วันถัดจากวันประกาศในราชกิจจานุเบกษา เป็นต้นไป

มาตรา ๓ ในท้องที่จังหวัดกาญจนบุรี ให้เฉพาะเขตอันมีปริมาตรดังต่อไปนี้ เป็นพื้นที่เพื่อการอนุญาตให้ตั้งสถานบริการ

จุดที่ ๑ คือ จุดที่ตั้งอยู่ขอบทางหลวงแผ่นดินหมายเลข ๓๑๙๙ ฟากตะวันออก ตรงจุดที่อยู่ห่างจากศูนย์กลางทางหลวงแผ่นดินหมายเลข ๓๖๗ ไปทางทิศตะวันตกเฉียงเหนือ บรรจบกับ เส้นขนานระยะ ๒๔๐ เมตร กับศูนย์กลางทางหลวงแผ่นดินหมายเลข ๓๖๗

ด้านเหนือ

จากจุดที่ ๑ เป็นเส้นขนานระยะ ๒๔๐ เมตร กับศูนย์กลางทางหลวงแผ่นดินหมายเลข ๓๖๗ ไปทางทิศตะวันออกเฉียงใต้ ถึงจุดที่ ๒ ซึ่งตั้งอยู่ขอบทางหลวงแผ่นดินหมายเลข ๓๒๓ ฟากตะวันออก ตรงจุดที่อยู่ห่างจากศูนย์กลางทางหลวงแผ่นดินหมายเลข ๓๖๗ ไปทางทิศตะวันออกเฉียงใต้ บรรจบกับ เส้นขนานระยะ ๒๔๐ เมตร กับศูนย์กลางทางหลวงแผ่นดินหมายเลข ๓๖๗

ด้านตะวันออก

จากจุดที่ ๒ เป็นเส้นเลียบบอบทางหลวงแผ่นดินหมายเลข ๓๒๓ ไปทางทิศตะวันตกเฉียงเหนือ ถึงจุดที่ ๓ ซึ่งตั้งอยู่ขอบทางหลวงแผ่นดินหมายเลข ๓๒๓ ฟากตะวันออก ตรงจุดที่อยู่ห่างจากศูนย์กลางทางหลวงแผ่นดินหมายเลข ๓๖๗ ไปทางทิศตะวันตกเฉียงเหนือ บรรจบกับเส้นขนานระยะ ๒๔๐ เมตร กับศูนย์กลางทางหลวงแผ่นดินหมายเลข ๓๖๗

ด้านใต้

จากจุดที่ ๓ เป็นเส้นขนานระยะ ๒๔๐ เมตร กับศูนย์กลางทางหลวงแผ่นดินหมายเลข ๓๖๗ ไปทางทิศตะวันตกเฉียงเหนือ ถึงจุดที่ ๔ ซึ่งตั้งอยู่ขอบทางหลวงแผ่นดินหมายเลข ๓๒๓ ฟากตะวันออก ตรงจุดที่อยู่ห่างจากศูนย์กลางทางหลวงแผ่นดินหมายเลข ๓๖๗ ไปทางทิศตะวันออกเฉียงใต้ บรรจบกับเส้นขนานระยะ ๒๔๐ เมตร กับศูนย์กลางทางหลวงแผ่นดินหมายเลข ๓๖๗

ด้านตะวันตก

จากจุดที่ ๔ เป็นเส้นเลียบบอบทางหลวงแผ่นดินหมายเลข ๓๒๓ ฟากตะวันออก และทางหลวงแผ่นดินหมายเลข ๓๑๙๙ ฟากตะวันออก ไปทางทิศตะวันตกเฉียงเหนือ บรรจบกับจุดที่ ๑ ทั้งนี้ ภายในแนวเขตตามแผนที่ท้ายพระราชกฤษฎีกานี้

มาตรา ๔ พระราชกฤษฎีกานี้ไม่ใช้บังคับแก่สถานบริการที่ได้รับอนุญาตให้ตั้งก่อนวันที่พระราชกฤษฎีกานี้ใช้บังคับ และสถานบริการที่อยู่ในสถานที่ตั้งโรงแรมตามกฎหมายว่าด้วยโรงแรม

มาตรา ๕ ให้รัฐมนตรีว่าการกระทรวงมหาดไทยรักษาการตามพระราชกฤษฎีกานี้

ผู้รับสนองพระราชโองการ

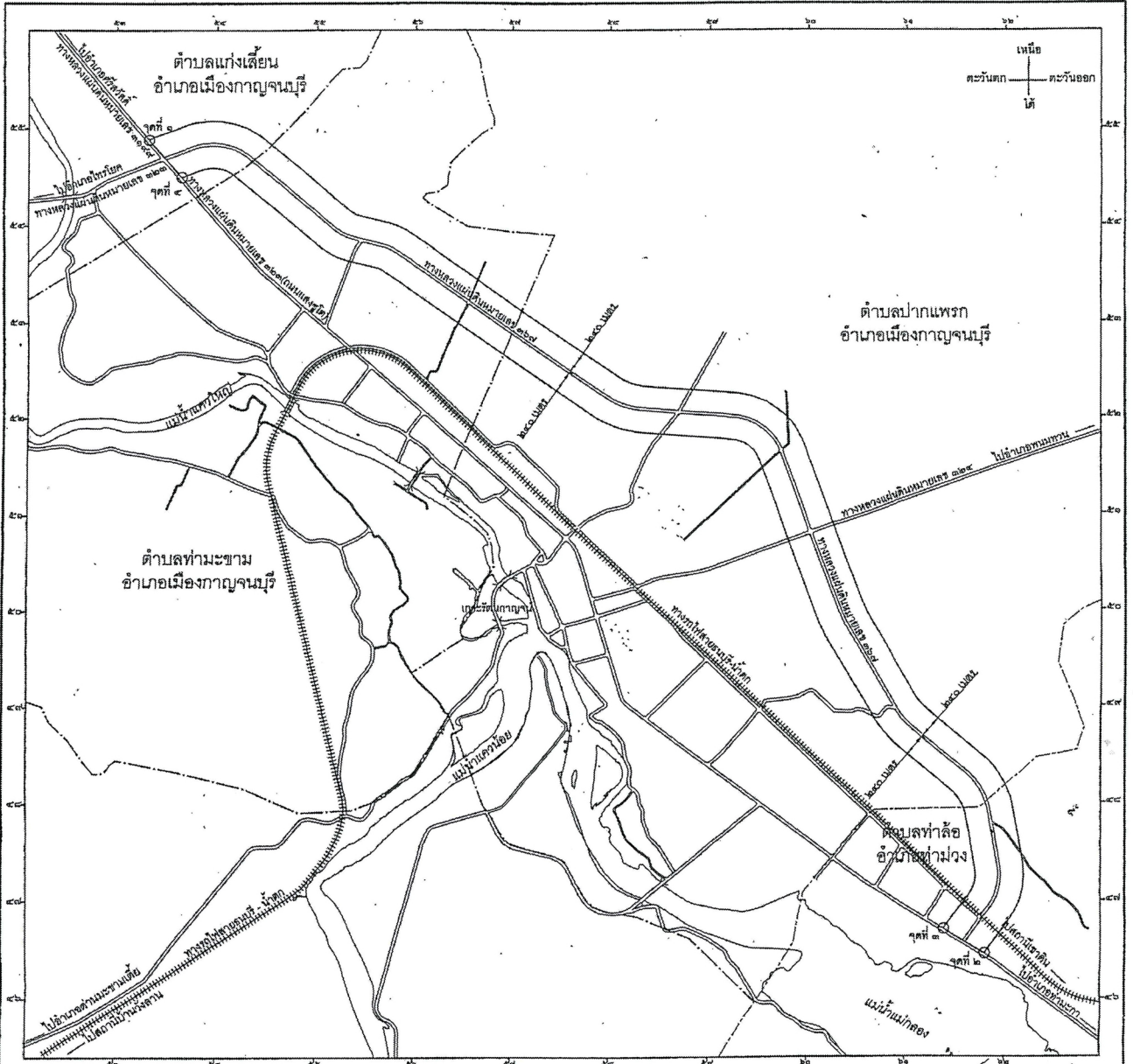
พลเอก ประยุทธ์ จันทร์โอชา

นายกรัฐมนตรี








แผนที่ท้ายพระราชกฤษฎีกา
กำหนดเขตพื้นที่เพื่อการอนุญาตให้ตั้งสถานบริการ
ในท้องที่จังหวัดกาญจนบุรี
พ.ศ. ๒๕๖๑

มาตราส่วน ๑:๕๐,๐๐๐

๐ ๐๕ ๑ ๒ กิโลเมตร



เครื่องหมาย

-  แนวเขตพื้นที่เพื่อการอนุญาตให้ตั้งสถานบริการ
-  เขตอำเภอ
-  เขตตำบล
-  ทางหลวง ถนน รอย
-  ทางรถไฟ
-  สะพาน
-  แม่น้ำ คลอง ห้วย

(นายพัน ศรียศศักดิ์)
โยธาธิการและผังเมืองจังหวัดกาญจนบุรี

(นายจิระเกียรติ สุมิสวัสดิ์)

ผู้ว่าราชการจังหวัดกาญจนบุรี

หมายเหตุ :- เหตุผลในการประกาศใช้พระราชกฤษฎีกาฉบับนี้ คือ โดยที่เป็นการสมควรกำหนดเขตพื้นที่เพื่อการอนุญาตให้ตั้งสถานบริการในท้องที่จังหวัดกาญจนบุรี เพื่อให้การตั้งสถานบริการในท้องที่จังหวัดกาญจนบุรีเป็นไปด้วยความเรียบร้อยอันจะเป็นประโยชน์ในการรักษาความสงบเรียบร้อยของประชาชนในท้องที่จังหวัดกาญจนบุรี จึงจำเป็นต้องตราพระราชกฤษฎีกานี้