



พระราชกฤษฎีกา

กำหนดเขตที่ดิน ในท้องที่ตำบลบางหิน อำเภอกะเปอร์
และตำบลนาคา ตำบลกำพวน กิ่งอำเภอสุขสำราญ
อำเภอกะเปอร์ จังหวัดระนอง
ให้เป็นเขตปฏิรูปที่ดิน
พ.ศ. ๒๕๕๐

ภูมิพลอดุลยเดช ป.ร.

ให้ไว้ ณ วันที่ ๑๑ พฤศจิกายน พ.ศ. ๒๕๕๐
เป็นปีที่ ๕๒ ในรัชกาลปัจจุบัน

พระบาทสมเด็จพระปรมินทรมหาภูมิพลอดุลยเดช มีพระบรมราชโองการโปรดเกล้าฯ ให้
ประกาศว่า

โดยที่เป็นการสมควรกำหนดเขตที่ดิน ในท้องที่ตำบลบางหิน อำเภอกะเปอร์ และตำบลนาคา
ตำบลกำพวน กิ่งอำเภอสุขสำราญ อำเภอกะเปอร์ จังหวัดระนอง ให้เป็นเขตปฏิรูปที่ดิน

อาศัยอำนาจตามความในมาตรา ๒๒๑ ของรัฐธรรมนูญแห่งราชอาณาจักรไทย และมาตรา ๒๕
วรรคหนึ่ง แห่งพระราชบัญญัติการปฏิรูปที่ดินเพื่อเกษตรกรรม พ.ศ. ๒๕๑๘ จึงทรงพระกรุณาโปรดเกล้าฯ
ให้ตราพระราชกฤษฎีกาขึ้นไว้ ดังต่อไปนี้

มาตรา ๑ พระราชกฤษฎีกานี้เรียกว่า “พระราชกฤษฎีกากำหนดเขตที่ดิน ในท้องที่ตำบลบางหิน
อำเภอกะเปอร์ และตำบลนาคา ตำบลกำพวน กิ่งอำเภอสุขสำราญ อำเภอกะเปอร์ จังหวัดระนอง
ให้เป็นเขตปฏิรูปที่ดิน พ.ศ. ๒๕๕๐”

มาตรา ๒ พระราชกฤษฎีกานี้ให้ใช้บังคับตั้งแต่วันถัดจากวันประกาศในราชกิจจานุเบกษา
เป็นต้นไป



LIRT

มาตรา ๓ ให้ที่ดินในท้องที่ตำบลบางหิน อำเภอเกาะเปอร์ และตำบลนาคา ตำบลกำแพงน ถึงอำเภอ
สุขสำราญ อำเภอเกาะเปอร์ จังหวัดระนอง ภายในแนวเขตตามแผนที่ท้ายพระราชกฤษฎีกานี้ เป็นเขต
ปฏิรูปที่ดิน

มาตรา ๔ ให้รัฐมนตรีว่าการกระทรวงการคลัง รัฐมนตรีว่าการกระทรวงเกษตรและสหกรณ์
และรัฐมนตรีว่าการกระทรวงมหาดไทยรักษาการตามพระราชกฤษฎีกานี้

ผู้รับสนองพระบรมราชโองการ

พลเอก ชวลิต ยงใจยุทธ

นายกรัฐมนตรี

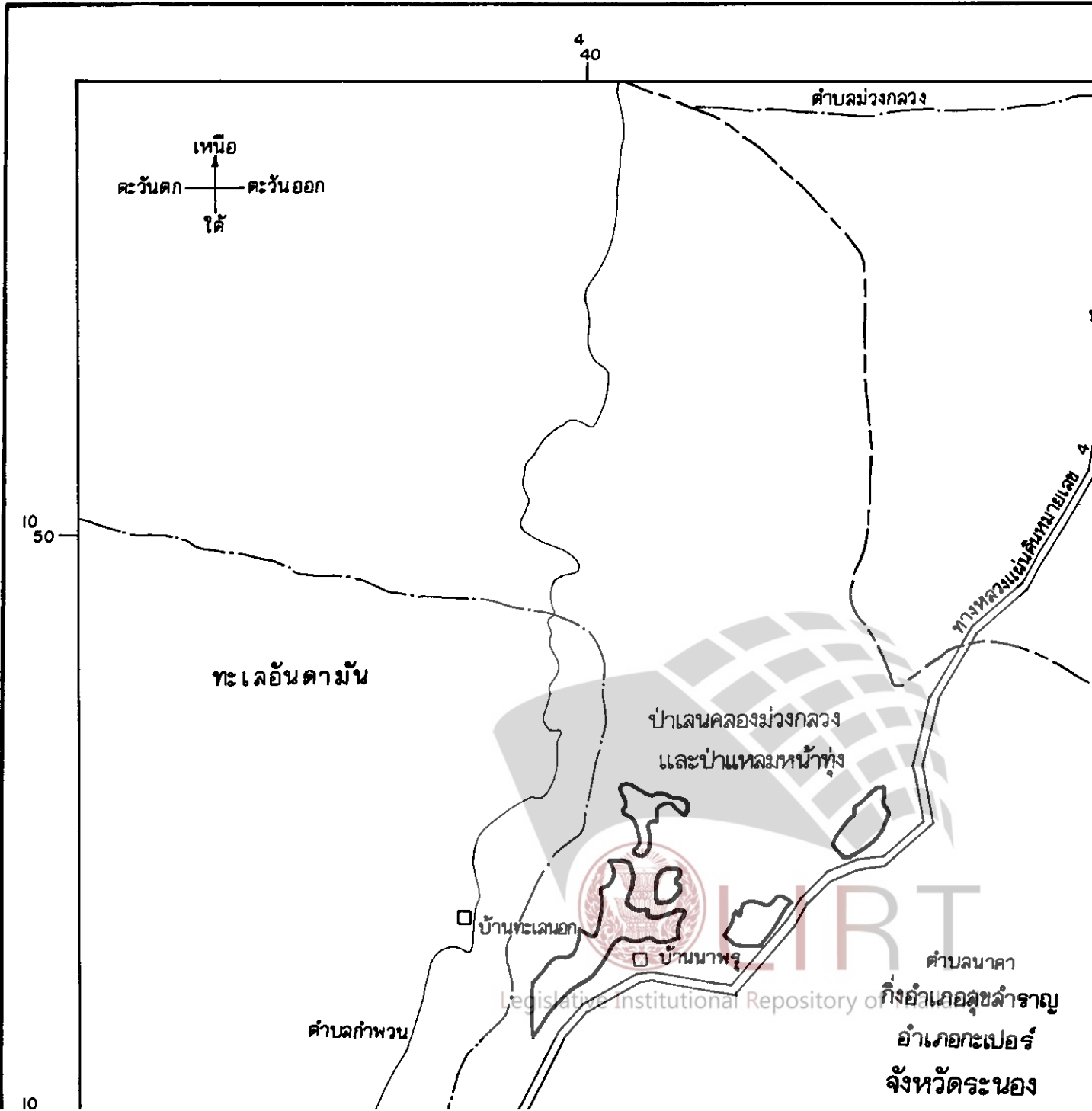
แผนที่ท้ายพระราชกฤษฎีกา

กำหนดเขตที่ดิน ในท้องที่ตำบลบางหิน อำเภอเกาะเปอรันตา และตำบลนาคา ตำบลกำพวน กิ่งอำเภอดูชะฎา

ให้เป็นเขตปฏิรูปที่ดิน

พ.ศ. ๒๕๕๐

มาตราส่วน 1 : 100,000




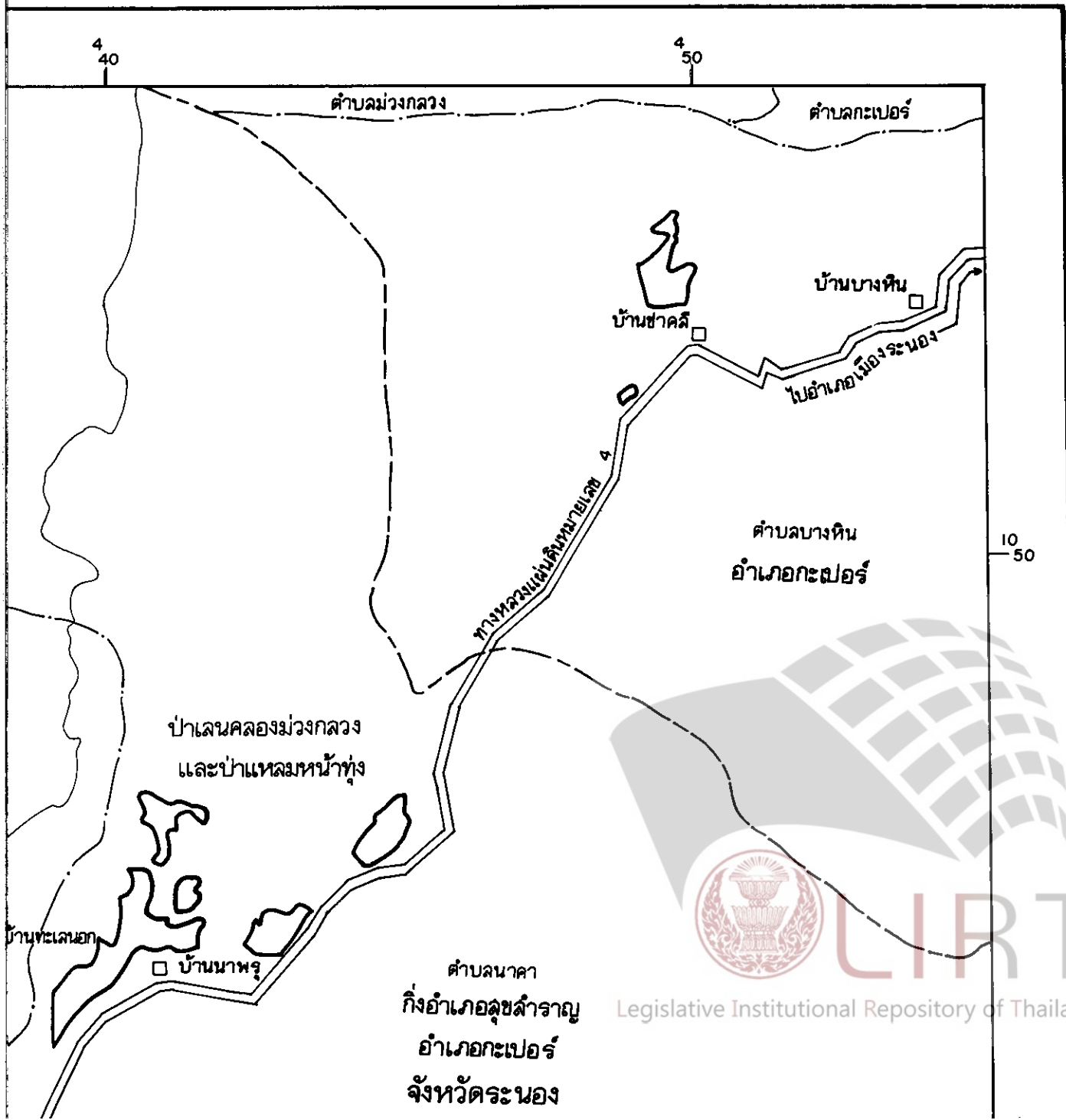
แผนที่ท้ายพระราชกฤษฎีกา

อำเภอเกาะเปอรันตา และตำบลนาตา ตำบลกำพวน กิ่งอำเภอลำราญ อำเภอเกาะเปอรันตา จังหวัดระนอง


ให้เป็นเขตปฏิรูปที่ดิน

พ.ศ. ๒๕๕๐

มาตราส่วน 1 : 100,000



40



40

40
50

เครื่องหมาย

- แนวเขตปฏิรูปที่ดิน
- - - - - เขตอำเภอ เขตกิ่งอำเภอ
- . - . - . เขตตำบล
- ===== ทางหลวง
- หมู่บ้าน

เลขที่การ...

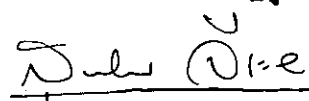


Legislative Institutional Repository of Thailand



(นายกิตติ นุชาชัย)

ผู้อำนวยการกองจัดการปฏิรูปที่ดิน



(นายกิตติ นุชาชัย จระพันธ์)

เลขที่การดำเนินงานการปฏิรูปที่ดินเพื่อเกษตรกรรม

หมายเหตุ :- เหตุผลในการประกาศใช้พระราชกฤษฎีกาฉบับนี้ คือ เนื่องจากในท้องที่ตำบลบางหิน อำเภอเกาะเปอร์ และตำบลนาคา ตำบลกำแพงนง กิ่งอำเภอสหัสขันธ์ อำเภอเกาะเปอร์ จังหวัดระนอง มีเกษตรกรผู้ไม่มีที่ดินประกอบ เกษตรกรรมเป็นของตนเอง หรือมีที่ดินเล็กน้อยไม่เพียงพอแก่การครองชีพ หรือต้องเช่าที่ดินของผู้อื่นประกอบเกษตรกรรม อยู่เป็นจำนวนมาก สมควรกำหนดเขตที่ดินในท้องที่ดังกล่าวให้เป็นเขตปฏิรูปที่ดิน จึงจำเป็นต้องตราพระราชกฤษฎีกานี้