



พระราชบัญญัติ

เวนคืนอสังหาริมทรัพย์ ในท้องที่แขวงแสมดำ แขวงบางบอน เขต
บางขุนเทียน แขวงหลักสอง เขตหนองแขม แขวงบางแค แขวง
บางแคเหนือ แขวงบางไผ่ เขตภาษีเจริญ และแขวงบางเข็อกหนึ่ง
แขวงบางพรหม แขวงบางระมาด เขตตลิ่งชัน กรุงเทพมหานคร เพื่อ
สร้างทางหลวงพิเศษหมายเลข ๓๔๐ สายพระประแดง-บางบัวทอง
ตอนบางขุนเทียน-ตลิ่งชัน

พ.ศ. ๒๕๓๓

ภูมิพลอดุลยเดช ป.ร.

ให้ไว้ ณ วันที่ ๒๓ สิงหาคม พ.ศ. ๒๕๓๓

เป็นปีที่ ๔๕ ในรัชกาลปัจจุบัน

พระบาทสมเด็จพระปรมินทรมหาภูมิพลอดุลยเดช มีพระบรม
ราชโองการโปรดเกล้าฯ ให้ประกาศว่า

โดยที่เป็นการสมควรให้เวนคืนอสังหาริมทรัพย์ ในท้องที่แขวง
แสมดำ แขวงบางบอน เขตบางขุนเทียน แขวงหลักสอง เขตหนองแขม
แขวงบางแค แขวงบางแคเหนือ แขวงบางไผ่ เขตภาษีเจริญ และแขวง
บางเชือกหนัง แขวงบางพรหม แขวงบางระมาด เขตตลิ่งชัน กรุงเทพมหานคร เพื่อสร้างทางหลวงพิเศษหมายเลข ๓๔๐ สายพระประแดง-
บางบัวทอง ตอนบางขุนเทียน-ตลิ่งชัน

จึงทรงพระกรุณาโปรดเกล้าฯ ให้ตราพระราชบัญญัติขึ้นไว้โดย
คำแนะนำและยินยอมของรัฐสภา ดังต่อไปนี้

มาตรา ๑ พระราชบัญญัตินี้เรียกว่า “พระราชบัญญัติเวนคืน
อสังหาริมทรัพย์ในท้องที่แขวงแสมดำ แขวงบางบอน เขตบางขุนเทียน
แขวงหลักสอง เขตหนองแขม แขวงบางแค แขวงบางแคเหนือ แขวง
บางไผ่ เขตภาษีเจริญ และแขวงบางเชือกหนัง แขวงบางพรหม แขวง
บางระมาด เขตตลิ่งชัน กรุงเทพมหานคร เพื่อสร้างทางหลวงพิเศษ
หมายเลข ๓๔๐ สายพระประแดง-บางบัวทอง ตอนบางขุนเทียน-
ตลิ่งชัน พ.ศ. ๒๕๓๓”

มาตรา ๒ พระราชบัญญัตินี้ให้ใช้บังคับตั้งแต่วันถัดจากวัน
ประกาศในราชกิจจานุเบกษาเป็นต้นไป

มาตรา ๓ ให้อธิบดีกรมทางหลวงเป็นเจ้าหน้าที่เวนคืนตาม
พระราชบัญญัตินี้

มาตรา ๔ ให้เวนคืนอสังหาริมทรัพย์ ในท้องที่แขวงแสมดำ
แขวงบางบอน เขตบางขุนเทียน แขวงหลักสอง เขตหนองแขม แขวง

เล่ม ๑๐๗ ตอนที่ ๒๒๗ ราชกิจจานุเบกษา ๑๔ พฤศจิกายน ๒๕๓๓

บางแก แขวงบางแคเหนือ แขวงบางไผ่ เขตภาษีเจริญ และแขวงบางเขื่อนขันธ์ แขวงบางพรหม แขวงบางระมาด เขตตลิ่งชัน กรุงเทพมหานคร ภายในแนวเขตตามแผนที่ท้ายพระราชบัญญัตินี้ ซึ่งปรากฏรายชื่อเจ้าของหรือผู้ครอบครองโดยชอบด้วยกฎหมายตามบัญชีท้ายพระราชบัญญัตินี้ ให้แก่กรมทางหลวง เพื่อสร้างทางหลวงพิเศษหมายเลข ๓๔๐ สายพระประแดง-บางบัวทอง ตอนบางขุนเทียน-ตลิ่งชัน

มาตรา ๕ เงินค่าทดแทนที่จะให้แก่เจ้าของหรือผู้ครอบครองอสังหาริมทรัพย์ที่ต้องเวนคืน ให้กำหนดโดยถือเอาราคาในวันใช้บังคับพระราชกฤษฎีกากำหนดแนวทางหลวงที่จะสร้างทางหลวงพิเศษ สายพระประแดง - บางแก - ตลิ่งชัน - บางบัวทอง ตอนพระประแดง-บางแก-ตลิ่งชัน พ.ศ. ๒๕๒๓ ทั้งนี้ ให้คำนึงถึงผลการพิจารณาของเจ้าหน้าที่ซึ่งตีราคาเพื่อประโยชน์แก่การเสียภาษีบำรุงท้องที่ และราคาประเมินทุนทรัพย์ในการจดทะเบียนสิทธิและนิติกรรม ตลอดจนสภาพและที่ตั้งของอสังหาริมทรัพย์ประกอบกับเหตุและวัตถุประสงค์ของการเวนคืนเพื่อให้เกิดความเป็นธรรมแก่สังคม

มาตรา ๖ ให้รัฐมนตรีว่าการกระทรวงคมนาคมรักษาการตามพระราชบัญญัตินี้

ผู้รับสนองพระบรมราชโองการ

พลเอกชาติชาย ชุณหะวัณ

นายกรัฐมนตรี

ใบจองที่แขวงแอมคำ แขวงบางบอน เขตบางขุนเทียน แขวงหลักทอง เขตหนองแขม

แขวงบางแค แขวงบางแคเหนือ แขวงบางไผ่ เขตภาษีเจริญ และแขวงบางเข็อกหนึ่ง แขวงบางพรม แขวงบางระมาด เขตตลิ่งชัน กรุงเทพมหานคร

ตั้งฉำฉำทางหลวงพิเศษหมายเลข 340 ฉายาพระประแดง - บางบัวทอง ดอนบางขุนเทียน - คลิ่งชัน

พ.ศ. 2533

แปด หมายเลข	รายชื่อเจ้าของหรือผู้ครอบครอง	ตำบลเรือนอู่ที่			ที่ดินเรือนอู่ที่			หนังสือสำคัญ				เนื้อที่ตามหนังสือสำคัญ			เนื้อที่ต่อวงมรดก			หมายเหตุ	
		แขวง/ ตำบล	เขต/ อำเภอ	จังหวัด	แขวง	เขต	จังหวัด	ประเภท	เลขที่	ตาราง	เลขที่ดิน	หน้า กว้าง	เนื้อที่	ไร่	งาน	ตาราง วา	ไร่		งาน
1	นายเมียง กอนดี	แอมคำ	บางขุนเทียน	กรุงเทพมหานคร	แอมคำ (บางบอน)	บางขุนเทียน	กรุงเทพมหานคร	โฉนด	1128	7ค 6ก	28	403	23	-	72	3	2	30	แผนที่หมายเลข 1
2	นายอนันต์ แทนลัดดี	บุคคิ	ธนบุรี	โฉนด	47300	7ค 6ก	39	1855	-	2	46	-	-	93	..
3	นายชำนาญชัย แทนลัดดี	โฉนด	36942	7ค 6ก	17	15506	-	2	37	-	2	37	..
	นางอุบลรัตน์ พูนภิรมย์																		
4	นายทวีชัย ตั้งพิรุณสง	บางคิล	บางพลี	โฉนด	36954	7ค 6ก	19	15508	-	3	69	-	3	69	..
5	นายวิเชียร จามภูมิล	สามแดน	พญาไท	โฉนด	36955	7ค 6ก	20	15509	-	3	92	-	3	14	..
6	นายเสาวภาณี มณฑลกลิต	บุคคิ	ธนบุรี	โฉนด	36956	7ค 6ก	21	15510	-	2	98	-	-	01	..
7	นางชูจิตต์ สีทองดี	แอมคำ	บางขุนเทียน	โฉนด	1127	7ค 6ก	31	302	2	3	51	-	2	27	..
8	น.ล. สวิญญา เศวตภวณ	โฉนด	36957	7ค 6ก	22	15511	1	-	-	-	3	58	..
9	นางฉันทิภา วันระ	โฉนด	36958	7ค 6ก	23	15512	1	-	-	1	-	-	..
10	ร.ต. สุภรชัย เศวตภวณ	ทองหล่อ	เมือง นครราชสีมา	นครราชสีมา	โฉนด	36959	7ค 6ก	24	15513	1	-	-	1	-	-	..
11	นายณรงค์ ธนาธิบวณ	บางปะกอก	บางขุนเทียน	กรุงเทพมหานคร	โฉนด	46019	7ค 6ก	33	19388	-	-	70	-	-	70	..
12	นายศิริ อัครพลเสนา	บางเขิน	บางพลี	โฉนด	46024	7ค 6ก	36	19393	-	-	59	-	-	59	..
13	นายพรชัย โกระวิชัย	ทุ่งวัดดอน	สาทร	โฉนด	46020	7ค 6ก	34	19389	-	-	52	-	-	52	..
14	นายณรงค์ ธนาธิบวณ	บางปะกอก	บางขุนเทียน	โฉนด	36960	7ค 6ก	25	15514	-	-	52	-	-	52	..
	นายศิริ อัครพลเสนา																		
	น.ล. รัตนา วิภาวิญญู																		
15	นายพรชัย โกระวิชัย	ทุ่งวัดดอน	สาทร	โฉนด	46023	7ค 6ก	37	19392	-	-	39	-	-	39	..
16	นายพรชัย โกระวิชัย	โฉนด	46021	7ค 6ก	35	19390	-	-	57	-	-	57	..

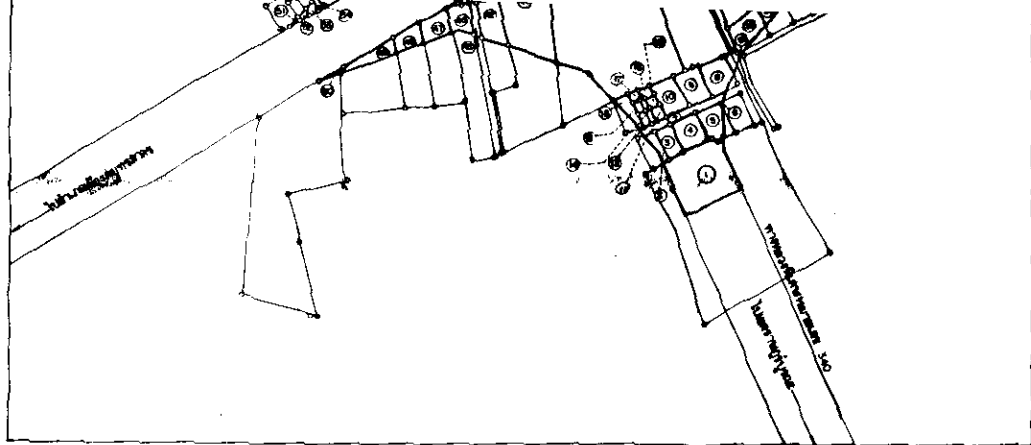
แปลง หมายเลข	รายชื่อเจ้าของหรือผู้ครอบครอง	ที่ดินโฉนดที่ดิน			ที่ดินสงวนสิทธิ์			หนังสือสำคัญ				เนื้อที่ตามหนังสือสำคัญ			เนื้อที่ที่คงเวนคืน			หมายเหตุ	
		แนวหน้า/ ด้าน	เขต/ ตำบล	จังหวัด	แนวหน้า	เขต	จังหวัด	ประเภท	เลขที่	รวม	เลขที่ดิน	หน้า สำรวจ	ไร่	งาน	ตาราง วา	ไร่	งาน		ตาราง วา
17	นายพรชัย โภชะโยธิน	ทุ่งวัดดอน	ฉะเชิงเทรา	กรุงเทพมหานคร	แฉ่งคำ บางบอน	บางขุนเทียน	กรุงเทพมหานคร	โฉนด	46022	7 ไร่ 6 ไร่	36	19391	-	-	49	-	-	49	แปลงที่ 1
18	นายศิริชัย มงคลกุลสิทธิ์	"	"	"	"	"	"	โฉนด	36961	7 ไร่ 6 ไร่	26	5515	-	2	60	-	1	41	"
19	นางชูจิตต์ สีทองดี	แฉ่งคำ	บางขุนเทียน	"	"	"	"	โฉนด	1135	7 ไร่ 6 ไร่	23	310	2	2	54	-	-	21	"
20	นายกฤษณา แฉ่งจริง	ตลาดบางบอน	บางบอน	"	"	"	"	โฉนด	6332	7 ไร่ 6 ไร่	197	7210	-	3	56	-	-	32	"
21	นายวิชาสัน โทริรัมย์	บางแฉ่ง	ภาษีเจริญ	"	"	"	"	โฉนด	6331	7 ไร่ 6 ไร่	196	7209	1	-	-	-	1	98	"
22	นางจุฑาภรณ์ วิเศษนันทธรรม	ถนนเพชรบุรี	ราชเทวี	"	"	"	"	โฉนด	16330	7 ไร่ 6 ไร่	195	7208	1	1	-	-	3	21	"
23	นายชวน คู่มิวธิยอง	บางบอน	บางขุนเทียน	"	"	"	"	โฉนด	6675	7-7 ไร่ 6-5 ไร่	94	1857	13	-	29	7	1	35	"
24	นางชูจิตต์ สีทองดี	แฉ่งคำ	"	"	"	"	"	โฉนด	20089	7 ไร่ 6 ไร่	207	7545	9	2	70	8	2	70	"
25	น.ล. ฉิมบุญ ฉิมลำบาย	บางบอน	"	"	"	"	"	โฉนด	33133	7-7 ไร่ 6-5 ไร่	1100	14652	3	1	81	-	-	05	"
26	นายฉิมศักดิ์ ฉิมลำบาย	"	"	"	"	"	"	โฉนด	33137	7 ไร่ 6 ไร่	1104	14656	-	1	-	-	-	33	"
27	น.ล. ฉายทอง ฉิมลำบาย	"	"	"	"	"	"	โฉนด	33138	7 ไร่ 6 ไร่	1105	14657	1	2	02	-	1	36	"
	นายอุดม ฉิมลำบาย																		
28	น.ล. ฉายทอง ฉิมลำบาย	"	"	"	"	"	"	โฉนด	33141	7 ไร่ 6 ไร่	1108	14660	-	-	80	-	-	02	"
29	นายปจ.เจริญ ฉิมลำบาย	"	"	"	"	"	"	โฉนด	33142	7 ไร่ 6 ไร่	1109	14661	-	-	80	"	-	63	"
30	นายอุดม ฉิมลำบาย	"	"	"	"	"	"	โฉนด	33143	7 ไร่ 6 ไร่	1110	14662	-	-	84	-	-	64	"
31	นายอุดม ฉิมลำบาย	"	"	"	"	"	"	โฉนด	33144	7 ไร่ 6 ไร่	1111	14663	4	2	94	3	2	38	"
32	นายฉิมศักดิ์ ฉิมลำบาย	"	"	"	"	"	"	โฉนด	33145	7 ไร่ 6 ไร่	1112	14664	2	1	55	2	1	55	"
33	น.ล. ฉายทอง ฉิมลำบาย	"	"	"	"	"	"	โฉนด	33146	7 ไร่ 6 ไร่	1113	14665	4	3	40	4	3	40	"
34	รศ. คำขวัญ สีทองดี	แฉ่งคำ	บางขุนเทียน	"	"	"	"	โฉนด	1136	7 ไร่ 6 ไร่	25	311	-	1	70	-	1	70	"
35	นางชูจิตต์ สีทองดี	"	"	"	"	"	"	โฉนด	32017	7 ไร่ 6 ไร่	1085	14190	-	1	40	-	1	40	"

แปลง หมายเลข	รายชื่อเจ้าของหรือผู้ครอบครอง		ที่ดินโฉนดที่ดิน			ที่ดินตั้งอยู่			หนังสือสำคัญ				เมื่อได้มาทวงคืน			เมื่อที่ที่ดินจะหมด			หมายเหตุ		
			เลขที่ / ตำบล	เขต / ตำบล	จังหวัด	เลขที่	เขต	จังหวัด	ประเภท	เลขที่	ตาราง	เศษดิน	หน้า สำรวจ	ไร่	งาน	ตาราง วา	ไร่	งาน		ตาราง วา	
36	บางสุจริต	สีทองดี	เลขที่ ๓	บางขุนเทียน	กรุงเทพมหานคร	เลขที่ ๓	บางขุนเทียน	กรุงเทพมหานคร	โฉนด	32016	7	60	1084	14189	-	1	02	-	1	02	แผนที่หมายเลข 1
37	บางสุจริต	สีทองดี	"	"	"	"	"	"	โฉนด	32015	7	60	1083	14188	-	1	02	-	1	02	"
38	นายอุดม	ศิริพัฒน์กุลสง	บางหว้า	ภาษีเจริญ	"	"	"	"	โฉนด	32014	7	60	1082	14187	-	1	01	-	1	01	"
39	นายอุดม	ศิริพัฒน์กุลสง	"	"	"	"	"	"	โฉนด	32013	7	60	1081	14186	-	1	01	-	1	01	"
40	พ.อ.สมพร	สีทองดี	บางค้อ	จอมทอง	"	"	"	"	โฉนด	16798	7	60	194	7191	20	1	78	17	2	42	"
41	นางศุภินี	ทองปาน	"	"	"	"	"	"	โฉนด	16797	7	60	193	7190	9	3	08	4	3	22	"
	นายจรัส	สีทองดี																			
	น.ส.จันทราพร	สีทองดี																			
42	น.ส.อุบลรัตน์	อุบลรัตน์	"	"	"	"	"	"	โฉนด	9571	7	60	156	3372	3	2	13	1	3	95	"
43	น.ส.ปราณี	โควินท์ทวีวัฒน์	ศิริราษฎร์	สนบุรี	"	"	"	"	โฉนด	31073	7	60	982	13651	1	-	73	-	1	33	"
44	นายเชื้อ	สุวรรณภักย์	บางหว้า	ภาษีเจริญ	"	"	"	"	โฉนด	16796	7	60	192	7189	-	2	14	-	2	14	"
45	น.ส.ปราณี	โควินท์ทวีวัฒน์	ศิริราษฎร์	สนบุรี	"	"	"	"	โฉนด	11985	7	60	159	5018	-	-	30	-	-	30	"
46	น.ส.ประจวบ	เนือกุล	บางนา	พระโขนง	"	"	"	"	โฉนด	9570	7	60	155	3371	3	2	43	-	3	20	"
47	นางทองพูน	พิงสุนทร	บุคคโล	สนบุรี	"	"	"	"	โฉนด	13775	7	60	174	6597	2	3	64	-	3	41	"
	ร.ศ.อภิสิทธิ์	พิงสุนทร																			
	น.ส.วิศา	พิงสุนทร																			
48	นางทองพูน	พิงสุนทร	"	"	"	"	"	"	โฉนด	13776	7	60	175	6598	2	1	59	-	2	51	"
	ร.ศ.อภิสิทธิ์	พิงสุนทร																			
	น.ส.วิศา	พิงสุนทร																			
49	นายวิจิตร	ชัยรังษีเสิด	จอมเมือง	ปทุมวัน	"	"	"	"	โฉนด	4123	7	60	47	822	3	2	01	-	2	56	"








แผนผัง หมายเลข	รายชื่อเจ้าของหรือผู้ครอบครอง		ตั้งบ้านเรือนอยู่ที่			ที่ดินตั้งอยู่ที่			หนังสือสำคัญ				เมื่อที่ค้ำทงหนังสือสำคัญ			เมื่อที่ที่ค้ำทงนดิน			หมายเหตุ	
			แขวง/ ตำบล	เขต/ อำเภอ	จังหวัด	แขวง	เขต	จังหวัด	ประเภท	เนื้อที่	รวม	เลขที่ดิน	หน้า สำรวจ	ไร่	งาน	ตาราง วา	ไร่	งาน		ตาราง วา
	นายวิระ	วุดบางกุด																		
	นายสุภวัฒน์	วุดบางกุด																		
	นายวิเชียร	เหนือม้งาวิท																		
	นายฉิมชาย	อัมพาทระการ																		
50	บริษัทคหกรรมเกษตรการค้าจำกัด		แฉ่งคำ	บางขุนเทียน	กรุงเทพมหานคร	แฉ่งคำ	บางขุนเทียน	กรุงเทพมหานคร	โฉนด	4858	7 ไร่ 6 ไร่	69	1039	15	1	67	-	-	19	แฉ่งคำที่หมายเลข
51	นายชาตรี	เจริญศรีอุดม	ตลาดน้อย	ริมพันหลวง	"	"	"	"	โฉนด	67045	7 ไร่ 6 ไร่	2706	50310	-	2	58	-	-	17	"
52	นายอนุญ	ชูชัยเจริญ	ทุ่งหลวง	ลาอา	"	"	"	"	โฉนด	62928	7 ไร่ 6 ไร่	2560	28747	-	-	91	-	-	31	"
53	นายวิชัย	ชูชัยเจริญ	"	"	"	"	"	"	โฉนด	62929	7 ไร่ 6 ไร่	2561	28748	-	1	02	-	-	70	"
54	บริษัทพาณิชย์จำกัด จำกัด		ตลาดน้อย	ริมพันหลวง	"	"	"	"	โฉนด	1120	7 ไร่ 6 ไร่	7	295	5	3	07	-	-	35	"
55	นายสุวิชัย	ถวิลวรรณดีกุล	บางปะกอก	ราษฎร์บูรณะ	"	"	"	"	โฉนด	63037	7 ไร่ 6 ไร่	2669	28856	-	2	63	-	2	38	"
56	นางสิ่ง	ถวิลวรรณดีกุล	คลองตันโพธิ์	คลองสาน	"	"	"	"	โฉนด	9313	7 ไร่ 6 ไร่	154	3132	-	-	33	-	-	33	"
57	นายสุวิชัย	ถวิลวรรณดีกุล	บางปะกอก	ราษฎร์บูรณะ	"	"	"	"	โฉนด	63035	7 ไร่ 8 ไร่	2667	28854	-	1	77	-	-	23	"
58	นายพิชัย	เพชรวิจิตร	บ้านหม้อ	เมืองชัยบุรี	เพชรบุรี	"	"	"	โฉนด	221196	7 ไร่ 6 ไร่	443	9512	5	-	64	5	-	64	"
	นางจำนงค์	เพชรวิจิตร																		
59	นายประยุทธ	พลวิกรมเขต	วังใหม่	เมืองสมุทร	สมุทร	"	"	"	โฉนด	62838	7 ไร่ 6 ไร่	2692	29124	-	-	60	-	-	60	"
60	วิเทศประทุมนิคม		บางขุนเทียน	จอมทอง	กรุงเทพมหานคร	"	"	"	โฉนด	1156	7 ไร่ 6 ไร่	9	331	28	-	86	17	3	39	"
61	น.ส. สุวิมล	อำนวยการเจริญศิริ	ท่าไม้	กระทุ่มแบน	สมุทรสาคร	"	"	"	โฉนด	6674	7-7-6 ไร่ 6-5-5 ไร่	93	1856	-	1	94	-	1	94	"
62	นางสมศรี	น้อมน่ง	บางหว้า	ภาคินเจริญ	กรุงเทพมหานคร บางบอน	"	"	"	โฉนด	1164	8 ไร่ 6 ไร่	19	340	135	3	12	23	1	60	"
63	นางเนิบ	ศักดิ์ศรี	บางบอน	บางขุนเทียน	"	"	"	"	โฉนด	4144	5 ไร่ 6 ไร่	61	830	25	1	84	2	3	0	"

เลขที่ รายชื่อ เลขที่	รายชื่อเจ้าของหรือผู้ครอบครอง	ตั้งบ้านเรือนอยู่ที่			ที่ดินตั้งอยู่ที่			พื้นที่หรือค่าที่ดิน					เนื้อที่ที่จองเวนคืน			หมายเหตุ					
		แขวง/ ตำบล	เขต/ อำเภอ	จังหวัด	แขวง	เขต	จังหวัด	ประเภท	เลขที่	จรรยา	โฉนดที่ดิน	หน้า ที่ ตาราง	ไร่	งาน	ตาราง วา		ไร่	งาน	ตาราง วา		
64	นางเยาว์จิภักดิ์ จันทะนังอุระ	บางบอน	บางขุนเทียน	กรุงเทพมหานคร	บางบอน	บางขุนเทียน	กรุงเทพมหานคร	โฉนด	7086	5ร.	60	99	2117	5	-	18	-	-	40	แผนที่หมายเลข 1	
65	นางพิมพ์ใจ โสดีพันอุ่มพันธ์	บางพลัด	ราชบุรี	บุรีรัมย์	โฉนด	28854	5ร.	60	519	13043	1	2	40	1	1	38	..	
66	นางพิมพ์ใจ โสดีพันอุ่มพันธ์	โฉนด	28853	5ร.	60	518	13042	1	1	98	1	1	96	..	
67	น.ส. สุชา แดงโสภาภรณ์	คลองสามวา	โพนแก้ว	ศรีสะเกษ	โฉนด	6510	5ร.	60	123	1952	8	2	84	2	1	31	..	
	นายธานี แดงโสภาภรณ์																				
	นายอิทธิพล แดงโสภาภรณ์																				
68	นายวสันต์ นันทาทิพย์	บางบอน	บางขุนเทียน	โฉนด	25398	5ร.	60	502	11202	3	1	23	-	-	89	..	
69	นายอำนาจ อภิรักษ์ทรัพย์	โฉนด	75325	5ร.	60	1649	33609	-	1	18	-	1	18	..	
70	นายบุญชัย ทวีคุณธรรม	หลักสอง	หนองแขบ	ภาคีเจริญ	..	หลักสอง	หนองแขบ	..	โฉนด	3493	5ร.	60	59	674	12	-	86	5	1	09	แผนที่หมายเลข 2
	นายนิพนธ์ อังสุวิเชียร																				
71	วิวัฒน์วิสุทธิชัย	บางขุนเทียน	จอมทอง	..	บางแค (หลักสอง)	ภาคีเจริญ	..	โฉนด	1443	4ร.	60	9	111	76	-	60	1	2	74	..	
72	นายประจักษ์ ฉะระนำ	บางพระ	ศรีสะเกษ	..	บางแค (หลักสอง)	โฉนด	1532	3ร.	60	35	201	7	1	07	6	3	80	แผนที่หมายเลข 3	
73	น.ส.นิภา นิเวศบุตร	หัวขจร	หัวขจร	โฉนด	28126	3ร.	60	1589	13622	-	-	62	-	-	18	..	
74	น.ส.นิภา นิเวศบุตร	โฉนด	28129	3ร.	60	1590	13623	-	-	62	-	-	34	..	
75	นายโสภณ วีระโสภณ	สวนหิน	ปทุมวัน	โฉนด	2839	3ร.	60	35,786	559	-	2	44	-	1	49,500	..	
76	นางสุรางค์ ทวีวัฒน์	ลาดยาว	บางบอน	โฉนด	7381	3ร.	60	415	2348	-	-	92	-	-	8	..	
77	นายสุวัฒน์ วรรณะบุรณ์	วัดมิ่ง เจ้าพระยา	คลองสาน	โฉนด	28136	3ร.	60	1597	13630	-	-	63	-	-	63	..	
78	นางสุรางค์ ทวีวัฒน์	ลาดยาว	บางบอน	โฉนด	7371	3ร.	60	405	2338	-	-	94	-	-	93	..	
79	นายพิชญ์ศักดิ์ ชาติรักษ์	พิชัยภูมิ	ธนบุรี	โฉนด	7369	3ร.	60	403	2336	-	1	30	-	1	30	..	
80	นางนันทนา หานิชตระกูล	ช้างเผือก	เมืองเชียงใหม่	เชียงใหม่	โฉนด	7368	3ร.	60	402	2335	-	1	45	-	1	45	..	
81	นางนันทนา หานิชตระกูล	โฉนด	7367	3ร.	60	401	2334	-	1	85	-	1	85	..	


ประเภท เขตพื้นที่	รายชื่อเฝ้าตรวจหรือผู้คุมของ		สีบ้านเรือนอยู่ที่			สีพื้นดินอยู่ที่			พื้นที่อยู่อาศัย				เมื่อพัฒนาหรือสร้าง			เมื่อที่ก่อสร้างขึ้น			หมายเหตุ		
			แถว/ ตำบล	เขต/ อำเภอ	จังหวัด	แถว	เขต	จังหวัด	ประเภท	เลขที่	ตาราง	เลขที่ดิน	หน้า ตาราง	ไร่	งาน	ตาราง วา	ไร่	งาน		ตาราง วา	
82	นายสีบุญ	จางจิกศิริ	บางนา	ภาษีเจริญ	กรุงเทพมหานคร				โฉนด	7680	3ค	6.0	463	2398	-	3	75	-	1	41	แผนที่หมายเลข 3
	น.ส. สุวิภาดา	จางจิกศิริ																			
83	นางสุจิตร์	เชือทรีหมั่นนอก	บางคอแหลม	ภาษีเจริญ					โฉนด	7684	3ค	6.0	467	2402	-	1	11	-	1	11	"
84	นางสุจิตร์	เชือทรีหมั่นนอก	"	"	"	"	"	"	โฉนด	7685	3ค	6.0	468	2403	-	1	06	-	1	06	"
85	นางสุจิตร์	เชือทรีหมั่นนอก	"	"	"	"	"	"	โฉนด	7686	3ค	6.0	469	2404	-	1	04	-	1	04	"
86	พ.อ. กฤษ	ทวีวัฒน์	ลาดยาว	บางเขน	"	"	"	"	โฉนด	1533	3ค	6.0	57	202	1	2	76	-	-	75	"
87	นางจงกลณี	ทับศรีศิริ	บางแคเหนือ	ภาษีเจริญ	"	"	"	"	โฉนด	4587	3ค	6.0	145	969	-	1	83	-	-	36	"
88	นางจงกลณี	ทับศรีศิริ	"	"	"	"	"	"	โฉนด	45266	3ค	6.0	2185	17907	-	-	14	-	-	14	"
89	นางสุจิน	เหนือวิวัฒน์	บางนา	"	"	"	"	"	โฉนด	25484	3ค	6.0	1332	12728	2	-	08	-	1	91	"
90	นายเพชร	อิมทวารี	บางพลี	บางพลี	"	"	"	"	โฉนด	12708	3ค	6.0	477	5984	1	-	55	-	3	34	"
	นางมณี	อุษณีย์																			
	น.ส. ไพจิตร	ใจภักดี																			
	น.ส. เกตุร	ใจภักดี																			
	น.ส. โฉนโ	ใจภักดี																			
	นางสมศักดิ์	ใจภักดี																			
91	นายสุธีรพันธ์	ศรีลักษณ์	ป้อมปราบ	ป้อมปราบ ศรียา	"	"	"	"	โฉนด	12707	3ค	6.0	478	5985	-	2	99	-	2	91	"
92	นายสุธีรพันธ์	ศรีลักษณ์	"	"	"	"	"	"	โฉนด	12708	3ค	6.0	479	5986	-	1	11	-	1	11	"
93	นายสุธีรพันธ์	ศรีลักษณ์	"	"	"	"	"	"	โฉนด	5408	3ค	6.0	196	1261	1	-	33	1	-	33	"
94	นายเผ่าศิริ	ศรีลักษณ์	"	"	"	"	"	"	โฉนด	13164	3ค	6.0	536	6989	-	1	83	-	1	83	"
95	นายเผ่าศิริ	ศรีลักษณ์	"	"	"	"	"	"	โฉนด	13163	3ค	6.0	535	6988	-	1	95	-	1	95	"
96	นายเผ่าศิริ	ศรีลักษณ์	"	"	"	"	"	"	โฉนด	13162	3ค	6.0	534	6987	-	2	07	-	2	07	"
97	นายเผ่าศิริ	ศรีลักษณ์	"	"	"	"	"	"	โฉนด	13161	3ค	6.0	533	6986	-	2	19	-	1	81	"




เครื่องหมาย

-  แนวเขตที่ดินที่มอบคืน
-  เขตของชุมชน
-  ทางหลวง ถนน
-  ทางรถไฟ
-  รางระบายน้ำ
-  คลอง
-  โรงเรียน

**องค์การบริหารท้องถิ่น
เทศบาลหลวง**

(นายวิชา สรรพคุณสาร) 
ผู้รักษาในตำแหน่ง

ผู้อำนวยการองค์การบริหารท้องถิ่น



(นายคณิศร คำพญา)
อธิบดีกรมการหลวง

แผนที่ทำนุพระศาสนาบริเวณคลองหริภังค์

ในท้องที่แขวงเสมาคำ แขวงบางบอน เขตบางขุนเทียน แขวงหลักสอง เขตหนองแขม

แขวงบางแค แขวงบางแคเหนือ แขวงบางโพง เขตภาษีเจริญ และแขวงบางเขินหนึ่ง แขวงบางพระ แขวงบางระมาด เขตคลองเตย กรุงเทพมหานคร

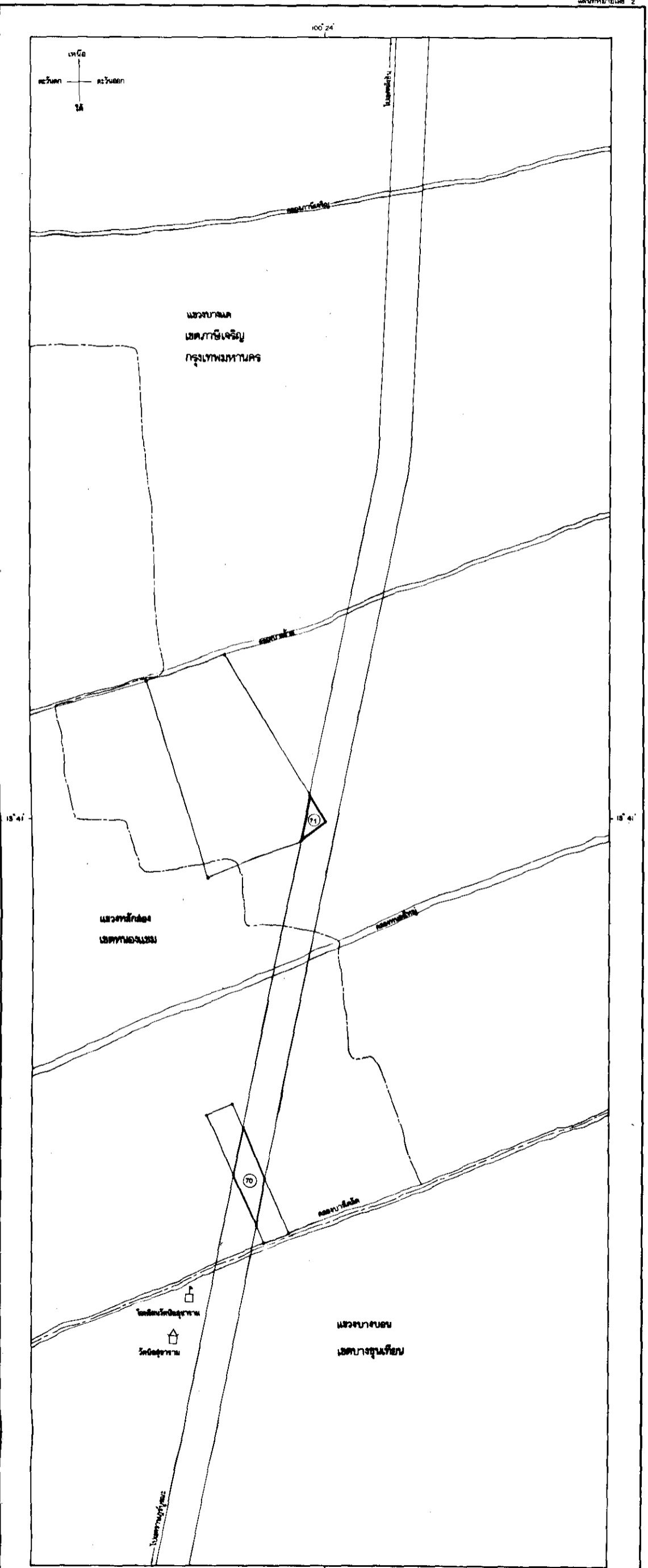
เพื่อสร้างทางหลวงพิเศษหมายเลข 340 สายพระประแดง - บางบัวทอง ตอนบางขุนเทียน - คลองเตย

พ.ศ. 2533

มาตราส่วน 1:10,000

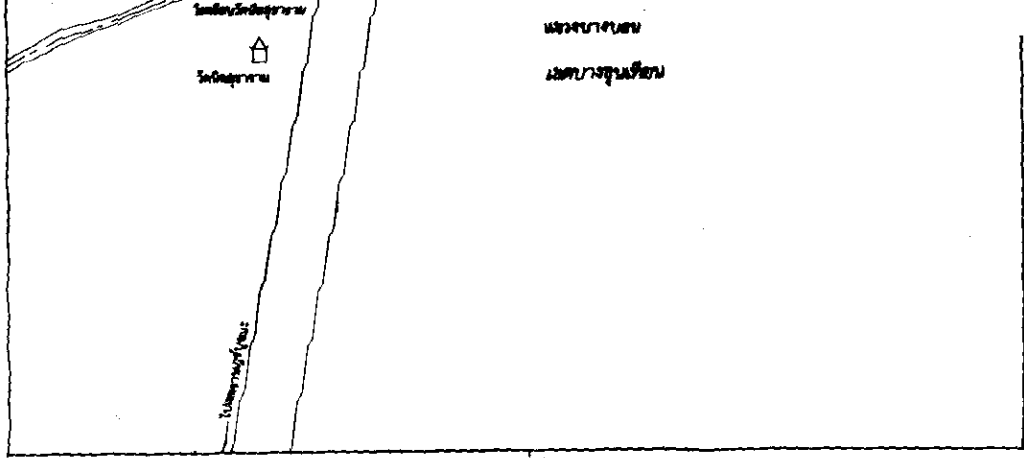
0 100 200 300 เมตร

แผนที่หมายเลข 2









เครื่องหมาย
 --- แนวเขตที่ดินเอกชน
 --- เขตคลอง
 --- ทางหลวง

กองจัดการมลพิษที่ดิน
 กรมทางหลวง





100' 24

แผนที่แสดงพื้นที่

-  แนวเขตพื้นที่ของพื้นที่
-  เขตของพื้นที่
-  ทางหลวง
-  แม่น้ำ
-  บ้าน
-  วัด

กองจัดการมลพิษที่ 1
กรมทางหลวง

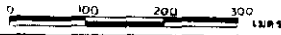

นายวิชา อรรถพรพาณิชย์
ผู้อำนวยการศูนย์
ผู้ว่าการกองจัดการมลพิษที่ 1

(นายวิชา อรรถพรพาณิชย์)
ผู้อำนวยการศูนย์

แผนที่ท้ายพระราชบัญญัติเวนคืนอสังหาริมทรัพย์

ในท้องที่แขวงแฉ่งคำ แขวงบางบอน เขตบางขุนเทียน แขวงหลักสอง เขตหนองแขม
แขวงบางแค แขวงบางแคเหนือ แขวงบางไผ่ เขตภาษีเจริญ และแขวงบางเขินกึ่งใต้ แขวงบางพรหม แขวงบางระมาด เขตตลิ่งชัน กรุงเทพมหานคร
เพื่อสร้างทางหลวงพิเศษหมายเลข 340 สายพระประแดง - บางบัวทอง คอนบางขุนเทียน - คลิ่งชัน

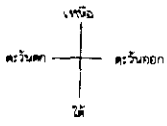
พ.ศ. 2533

มาตราส่วน 1:110,000



แผนที่ท้ายฯ หน้า 3

106 24



แขวงบางไผ่

คลองบางมด

10

คลองบางกอก

แขวงบางแคเหนือ
เขตภาษีเจริญ
กรุงเทพมหานคร

คลองบางกอก

โรงเรียนบางแคเหนือ

บ้านบางครุฑ

ทางหลวงแผ่นดินหมายเลข 4

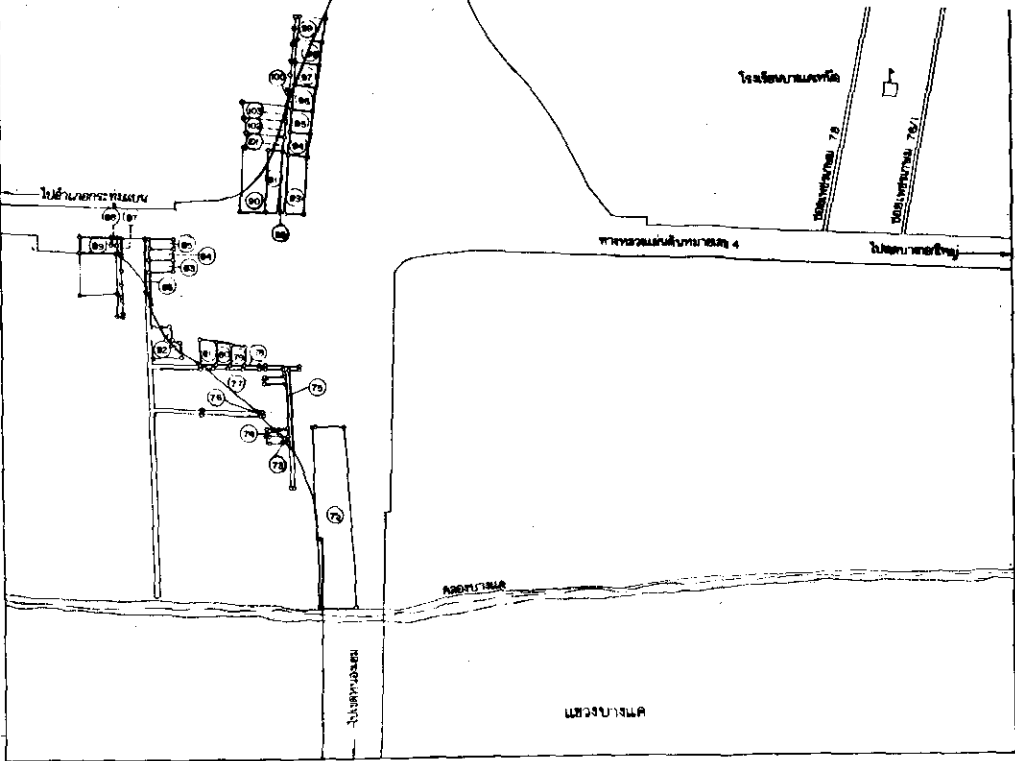
โรงเรียนบางแค

คลองบางมด






แขวงบางแค

106 24

15 42



เครื่องหมาย

-  แนวเขตที่ดินที่ติดแดนเพื่อน
-  เขตถนน
-  ทางหลวง
-  คลอง
-  โรงเรียน

กองจัดการกรณีที่ดิน

กรมการผังเมือง

(นายวิชา สหคุณเศรษฐ์)

เจ้าพนักงานกรณีที่ดิน

(นายสุวิทย์ สัมภาษณ์)

อธิบดีกรมการผังเมือง

100' 24'

15' 42'

15' 42'

เล่ม ๑๐๑) ตอนที่ ๒๒๓) ราชกิจจานุเบกษา ๑๔ พฤศจิกายน ๒๕๓๓

หมายเหตุ :- เหตุผลในการประกาศใช้พระราชบัญญัติฉบับนี้ คือ เนื่องจาก
 กรมทางหลวงได้ทำการสำรวจที่จะต้องเวนคืนเพื่อสร้างทางหลวงพิเศษหมายเลข
 ๓๕๐ สายพระประแดง-บางบัวทอง ตอนบางขุนเทียน-ตลิ่งชัน ตามที่ได้มีการ
 กำหนดแนวทางหลวงที่จะสร้างไว้แล้วตามพระราชกฤษฎีกากำหนดแนวทางหลวง
 ที่จะสร้างทางหลวงพิเศษ สายพระประแดง-บางแค-ตลิ่งชัน-บางบัวทอง ตอน
 พระประแดง-บางแค-ตลิ่งชัน พ.ศ. ๒๕๒๓ เสร็จแล้ว สมควรดำเนินการเพื่อ
 เวนคืนอสังหาริมทรัพย์ดังกล่าวต่อไป และปรากฏว่าความจำเป็นต้องเวนคืน
 อสังหาริมทรัพย์ ในท้องที่แขวงหลักสอง เขตหนองแขม กรุงเทพมหานคร
 เพื่อสร้างทางหลวงพิเศษสายดังกล่าว เพิ่มขึ้น ซึ่งเจ้าหน้าที่ได้ติดต่อและทำความ
 ตกลงกับราษฎรผู้เป็นเจ้าของหรือผู้ครอบครองที่ดินในท้องที่ดังกล่าวเสร็จไปด้วยดี
 เกือบทุกรายแล้ว ยกเว้นเจ้าของที่ดินเพียงรายเดียวไม่ยอมรับเงินค่าทดแทนตาม
 จำนวนที่คณะกรรมการปรองดองกำหนดให้ กรมทางหลวงไม่อาจแก้ไขโดยทางอื่น
 ได้ จึงจำเป็นต้องดำเนินการเวนคืนอสังหาริมทรัพย์รายนี้เพิ่มขึ้น และเนื่องจาก
 เจ้าของหรือผู้ครอบครองที่ดินรายอื่นทั้งหมดในบริเวณเดียวกันได้ตกลงยอมรับ
 ค่าทดแทนในหลักเกณฑ์เดียวกันทั้งหมดไปแล้วตามราคาในวันที่พระราชกฤษฎีกา
 กำหนดแนวทางหลวงฯ ใช้บังคับ ดังนั้น เพื่อให้เกิดความเป็นธรรมแก่เจ้าของ
 และผู้ครอบครองที่ดินที่ได้ให้ความร่วมมือแก่ทางราชการเพื่อประโยชน์ส่วนรวม
 ในการพัฒนาท้องถิ่น จึงมีความจำเป็นต้องกำหนดค่าทดแทนที่ดินที่เวนคืนโดยถือ
 เป็นมาตรฐานเดียวกันโดยมบทบัญญัติไว้เป็นพิเศษ จึงจำเป็นต้องตราพระราช
 บัญญัตินี้