



พระราชกฤษฎีกา

กำหนดเขตที่ดิน ในท้องที่ตำบลหนองชุมพลเหนือ ตำบลหนองชุมพล
ตำบลสระพัง ตำบลเขาย้อย ตำบลทับคาง ตำบลหนองปรัง ตำบลห้วยท่าช้าง
อำเภอเขาย้อย และตำบลหนองหญ้าปล้อง ตำบลท่าตะคร้อ
อำเภอหนองหญ้าปล้อง จังหวัดเพชรบุรี
ให้เป็นเขตปฏิรูปที่ดิน
พ.ศ. ๒๕๔๐

ภูมิพลอดุลยเดช ป.ร.

ให้ไว้ ณ วันที่ ๑๕ ธันวาคม พ.ศ. ๒๕๔๐

เป็นปีที่ ๕๒ ในรัชกาลปัจจุบัน

พระบาทสมเด็จพระปรมินทรมหาภูมิพลอดุลยเดช มีพระบรมราชโองการโปรดเกล้าฯ ให้
ประกาศว่า

โดยที่เป็นการสมควรกำหนดเขตที่ดิน ในท้องที่ตำบลหนองชุมพลเหนือ ตำบลหนองชุมพล
ตำบลสระพัง ตำบลเขาย้อย ตำบลทับคาง ตำบลหนองปรัง ตำบลห้วยท่าช้าง อำเภอเขาย้อย
และตำบลหนองหญ้าปล้อง ตำบลท่าตะคร้อ อำเภอหนองหญ้าปล้อง จังหวัดเพชรบุรี ให้เป็นเขต
ปฏิรูปที่ดิน

อาศัยอำนาจตามความในมาตรา ๒๒๑ ของรัฐธรรมนูญแห่งราชอาณาจักรไทย และมาตรา ๒๕
วรรคหนึ่ง แห่งพระราชบัญญัติการปฏิรูปที่ดินเพื่อเกษตรกรรม พ.ศ. ๒๕๑๘ จึงทรงพระกรุณาโปรดเกล้าฯ ให้
ให้ตราพระราชกฤษฎีกาขึ้นไว้ ดังต่อไปนี้



LIRT

มาตรา ๑ พระราชกฤษฎีกานี้เรียกว่า “พระราชกฤษฎีกากำหนดเขตที่ดิน ในท้องที่ตำบลหนองชุมพลเหนือ ตำบลหนองชุมพล ตำบลสระพัง ตำบลเขาย้อย ตำบลทับคาง ตำบลหนองปรัง ตำบลห้วยท่าช้าง อำเภอเขาย้อย และตำบลหนองหญ้าปล้อง ตำบลท่าตะคร้อ อำเภอหนองหญ้าปล้อง จังหวัดเพชรบุรี ให้เป็นเขตปฏิรูปที่ดิน พ.ศ. ๒๕๕๐”

มาตรา ๒ พระราชกฤษฎีกานี้ให้ใช้บังคับตั้งแต่วันถัดจากวันประกาศในราชกิจจานุเบกษา เป็นต้นไป

มาตรา ๓ ให้ที่ดินในท้องที่ตำบลหนองชุมพลเหนือ ตำบลหนองชุมพล ตำบลสระพัง ตำบลเขาย้อย ตำบลทับคาง ตำบลหนองปรัง ตำบลห้วยท่าช้าง อำเภอเขาย้อย และตำบลหนองหญ้าปล้อง ตำบลท่าตะคร้อ อำเภอหนองหญ้าปล้อง จังหวัดเพชรบุรี ภายในแนวเขตตามแผนที่ท้ายพระราชกฤษฎีกานี้ เป็นเขตปฏิรูปที่ดิน

มาตรา ๔ ให้รัฐมนตรีว่าการกระทรวงการคลัง รัฐมนตรีว่าการกระทรวงเกษตรและสหกรณ์ และรัฐมนตรีว่าการกระทรวงมหาดไทยรักษาการตามพระราชกฤษฎีกานี้

ผู้รับสนองพระบรมราชโองการ

ชวน หลีกภัย

นายกรัฐมนตรี

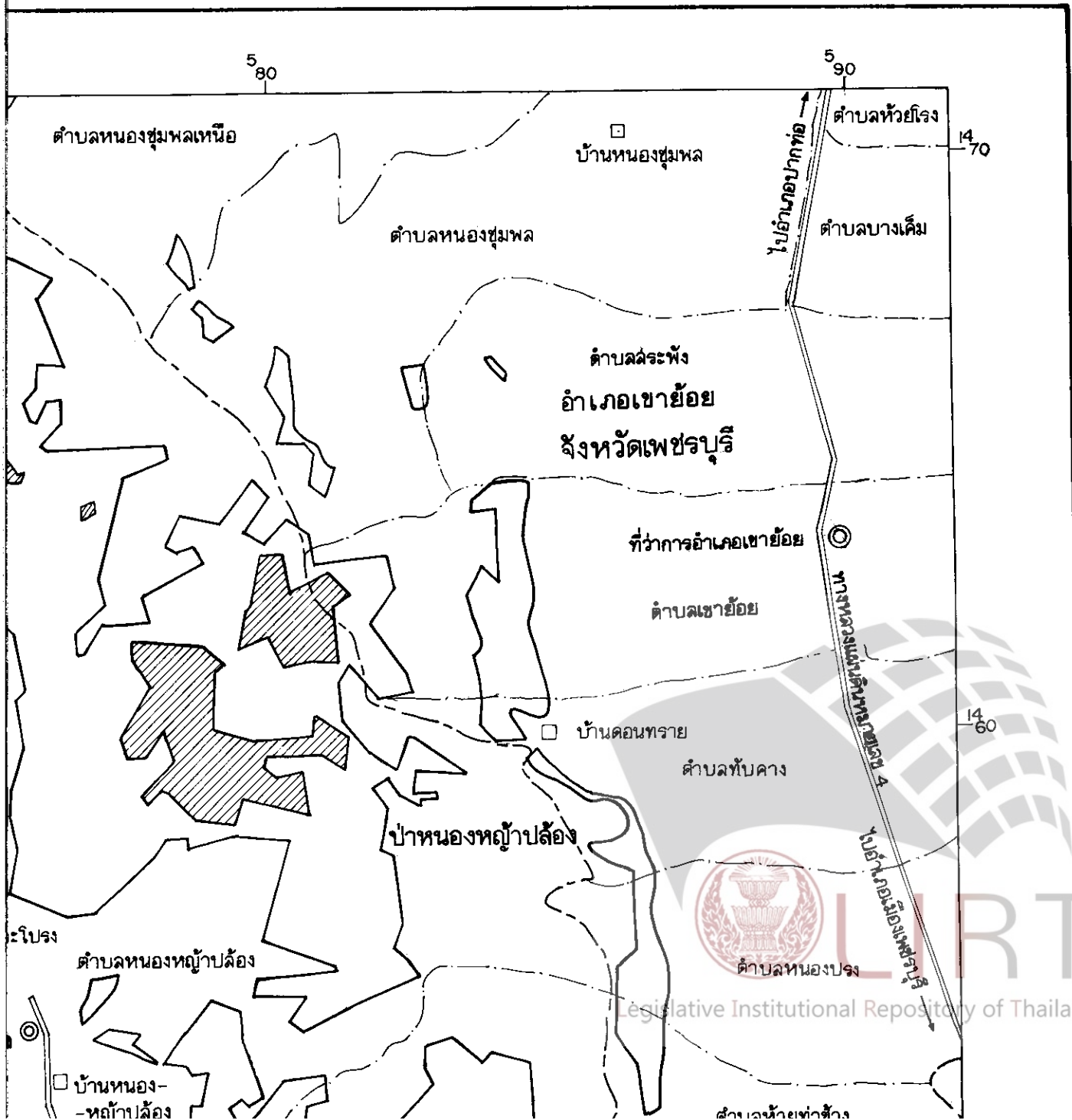

แผนที่ท้ายพระราชกฤษฎีกา

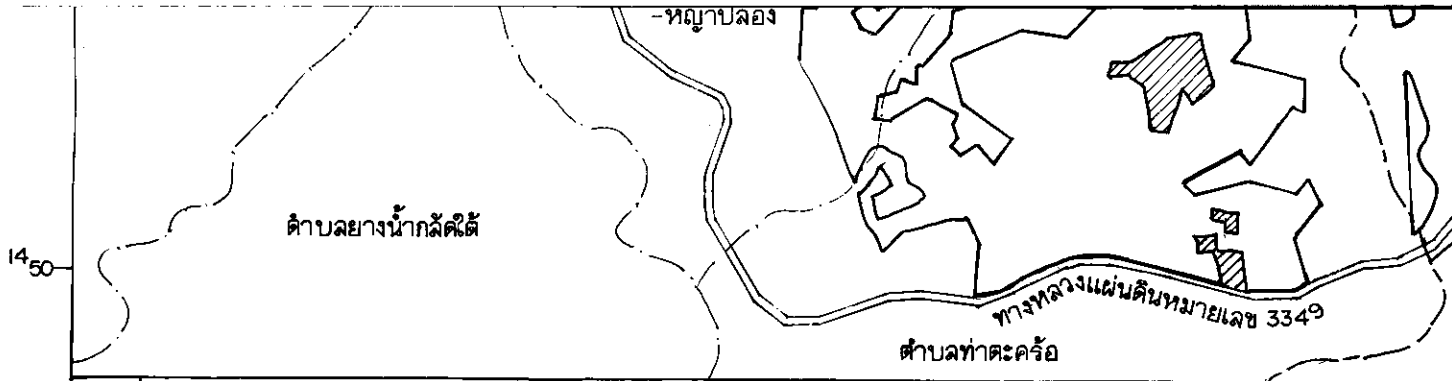
ท้องที่ตำบลหนองชุมพลเหนือ ตำบลหนองชุมพล ตำบลละระพัง ตำบลเขาย้อย
อำเภอเขาย้อย และตำบลหนองหญ้าปล้อง ตำบลท่าตะคร้อ อำเภอหนองหญ้าปล้อง จังหวัดเพชรบุรี

ให้เป็นเขตปฏิรูปที่ดิน



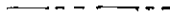


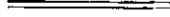


พ.ศ. 2540

มาตราส่วน 1 : 100,000

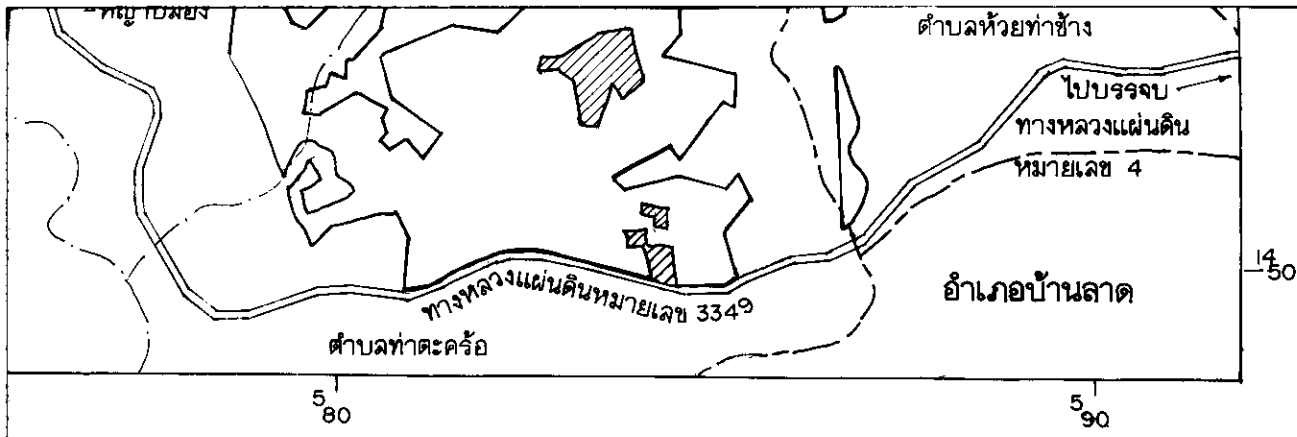




เครื่องหมาย

-  แนวเขตปฏิรูปที่ดิน
-  บริเวณที่กั้นออกจากเขตปฏิรูปที่ดิน
-  เขตจังหวัด
-  เขตอำเภอ
-  เขตตำบล
-  ทางหลวง
-  ที่ว่าการอำเภอ
-  หมู่บ้าน

เลขที่การ...



ตบปฏิรูปที่ดิน

(นายกิตติ นุดาลัย)

ผู้อำนวยการกองจัดการบปฏิรูปที่ดิน

(นายสุทธิพร จิระพันธุ์)

เลขานุการสำนักงานการปฏิรูปที่ดินเพื่อเกษตรกรรม



Legislative Institutional Repository of Thailand

หมายเหตุ :- เหตุผลในการประกาศใช้พระราชกฤษฎีกานี้ คือ เนื่องจากในท้องที่ตำบลหนองชุมพลเหนือ ตำบลหนองชุมพล ตำบลสระพัง ตำบลเขาย้อย ตำบลทับคาง ตำบลหนองปรัง ตำบลห้วยท่าช้าง อำเภอเขาย้อย และตำบลหนองหญ้าปล้อง ตำบลท่าตะคร้อ อำเภอหนองหญ้าปล้อง จังหวัดเพชรบุรี มีเกษตรกรผู้ไม่มีที่ดินประกอบเกษตรกรรมเป็นของตนเอง หรือมีที่ดินเล็กน้อยไม่เพียงพอแก่การครองชีพ หรือต้องเช่าที่ดินของผู้อื่นประกอบเกษตรกรรมอยู่เป็นจำนวนมาก สมควรกำหนดเขตที่ดินในท้องที่ดังกล่าวให้เป็นเขตปฏิรูปที่ดิน จึงจำเป็นต้องตราพระราชกฤษฎีกานี้