



พระราชกฤษฎีกา

กำหนดเขตที่ดินในบริเวณที่ที่จะเวนคืน เพื่อขยายทางหลวงแผ่นดิน
หมายเลข ๓๐๔ สายปากเกร็ด - นครราชสีมา ที่บ้านสี่แยกบางคล้า
ที่บ้านหนองปลาตะเพียน ที่บ้านท่าเกวียน
และที่บ้านหนองเค็ด
พ.ศ. ๒๕๕๑

ภูมิพลอดุลยเดช ป.ร.

ให้ไว้ ณ วันที่ ๑๔ สิงหาคม พ.ศ. ๒๕๕๑
เป็นปีที่ ๕๓ ในรัชกาลปัจจุบัน

พระบาทสมเด็จพระปรมินทรมหาภูมิพลอดุลยเดช มีพระบรมราชโองการโปรดเกล้าฯ ให้
ประกาศว่า

โดยที่เป็นการสมควรกำหนดเขตที่ดินในบริเวณที่ที่จะเวนคืน เพื่อขยายทางหลวงแผ่นดินหมายเลข
๓๐๔ สายปากเกร็ด - นครราชสีมา ที่บ้านสี่แยกบางคล้า ที่บ้านหนองปลาตะเพียน ในท้องที่อำเภอ
บางคล้า ที่บ้านท่าเกวียน และที่บ้านหนองเค็ด ในท้องที่อำเภอพนมสารคาม จังหวัดฉะเชิงเทรา

อาศัยอำนาจตามความในมาตรา ๒๒๑ ของรัฐธรรมนูญแห่งราชอาณาจักรไทย และมาตรา ๖๘
วรรคหนึ่ง แห่งพระราชบัญญัติทางหลวง พ.ศ. ๒๕๓๕ ประกอบกับมาตรา ๕ วรรคสาม และมาตรา ๖
แห่งพระราชบัญญัติว่าด้วยการเวนคืนอสังหาริมทรัพย์ พ.ศ. ๒๕๓๐ จึงทรงพระกรุณาโปรดเกล้าฯ ให้
ตราพระราชกฤษฎีกาขึ้นไว้ ดังต่อไปนี้

มาตรา ๑ พระราชกฤษฎีกานี้เรียกว่า “พระราชกฤษฎีกากำหนดเขตที่ดินในบริเวณที่ที่จะ
เวนคืน เพื่อขยายทางหลวงแผ่นดินหมายเลข ๓๐๔ สายปากเกร็ด - นครราชสีมา ที่บ้านสี่แยกบางคล้า
ที่บ้านหนองปลาตะเพียน ที่บ้านท่าเกวียน และที่บ้านหนองเค็ด พ.ศ. ๒๕๕๑”



LIRT

มาตรา ๒ พระราชกฤษฎีกานี้ให้ใช้บังคับตั้งแต่วันถัดจากวันประกาศในราชกิจจานุเบกษา เป็นต้นไป

มาตรา ๓ พระราชกฤษฎีกานี้ให้ใช้บังคับได้มีกำหนดสี่ปี

มาตรา ๔ ให้อธิบดีกรมทางหลวงเป็นเจ้าหน้าที่เวนคืนตามพระราชกฤษฎีกานี้

มาตรา ๕ เขตที่ดินในบริเวณที่จะเวนคืนตามพระราชกฤษฎีกานี้ อยู่ในท้องที่อำเภอบางคล้า และอำเภอพนมสารคาม จังหวัดฉะเชิงเทรา มีส่วนแคบที่สุดหนึ่งร้อยเมตร และส่วนกว้างที่สุดสองร้อยเมตร ทั้งนี้ ภายในแนวเขตตามแผนที่ท้ายพระราชกฤษฎีกานี้

มาตรา ๖ ให้รัฐมนตรีว่าการกระทรวงคมนาคมรักษาการตามพระราชกฤษฎีกานี้

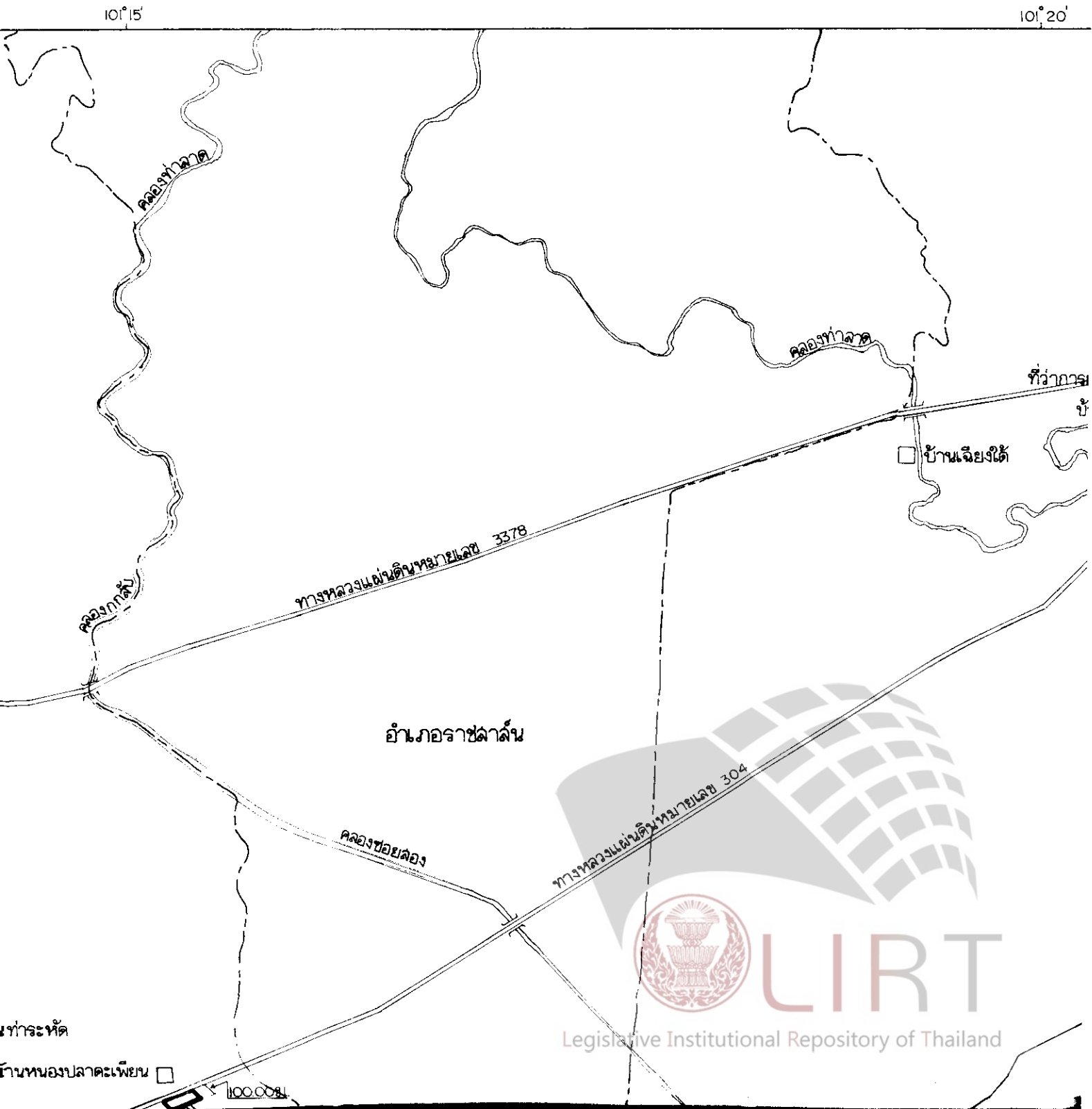

ผู้รับสนองพระบรมราชโองการ

ชวน หลีกภัย

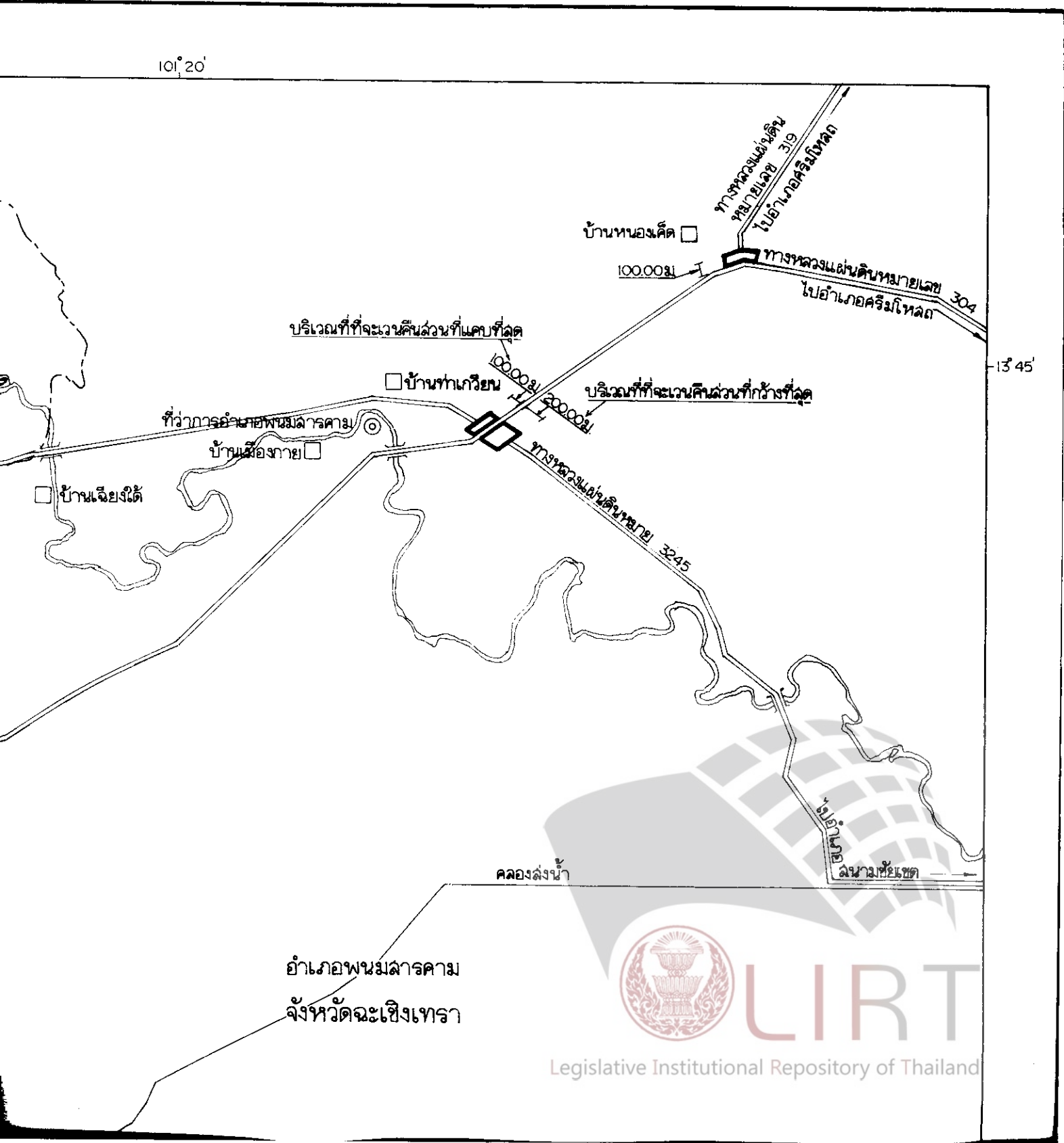
นายกรัฐมนตรี

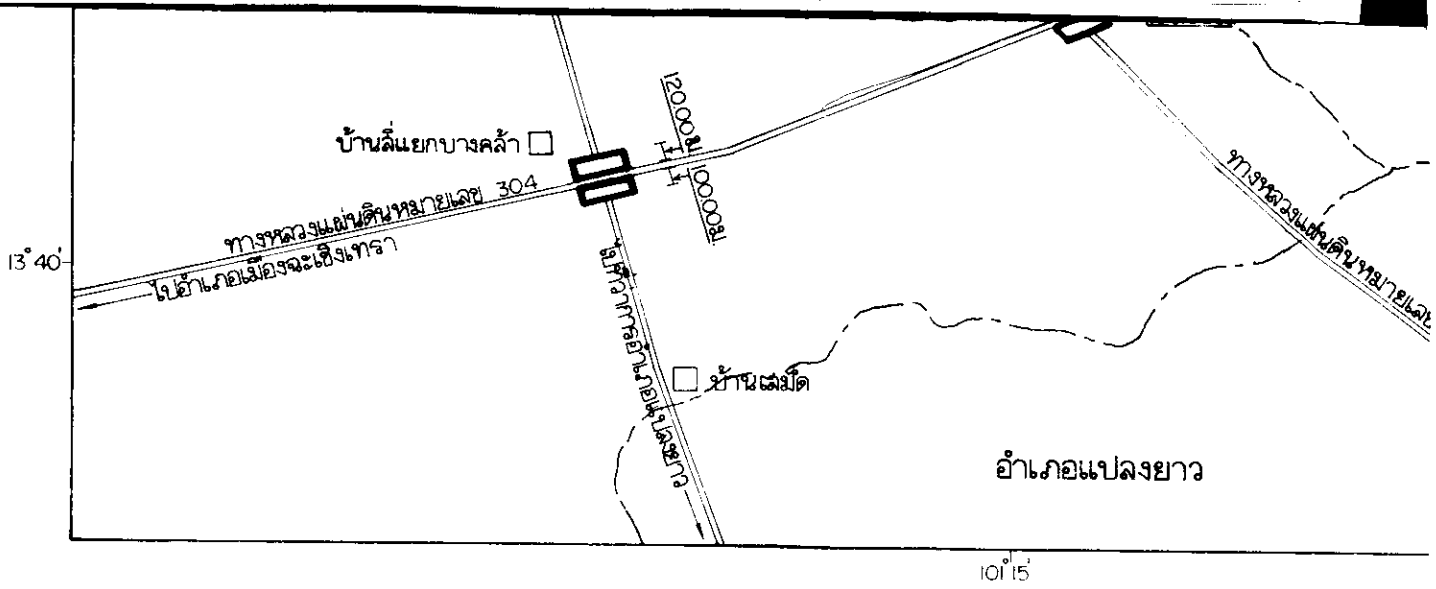
แผนที่ท้ายพระราชกฤษฎีกา
กำหนดเขตที่ดินในบริเวณที่จะเวนคืน
เพื่อย้ายทางหลวงแผ่นดินหมายเลข 304 ล้ายปากเกร็ด - นครราชสีมา
ที่บ้านสี่แยกบางคล้า ที่บ้านหนองปลาตะเพียน ที่บ้านท่าเกวียน และที่บ้านหนองเค็ด

พ.ศ. 2541


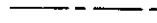








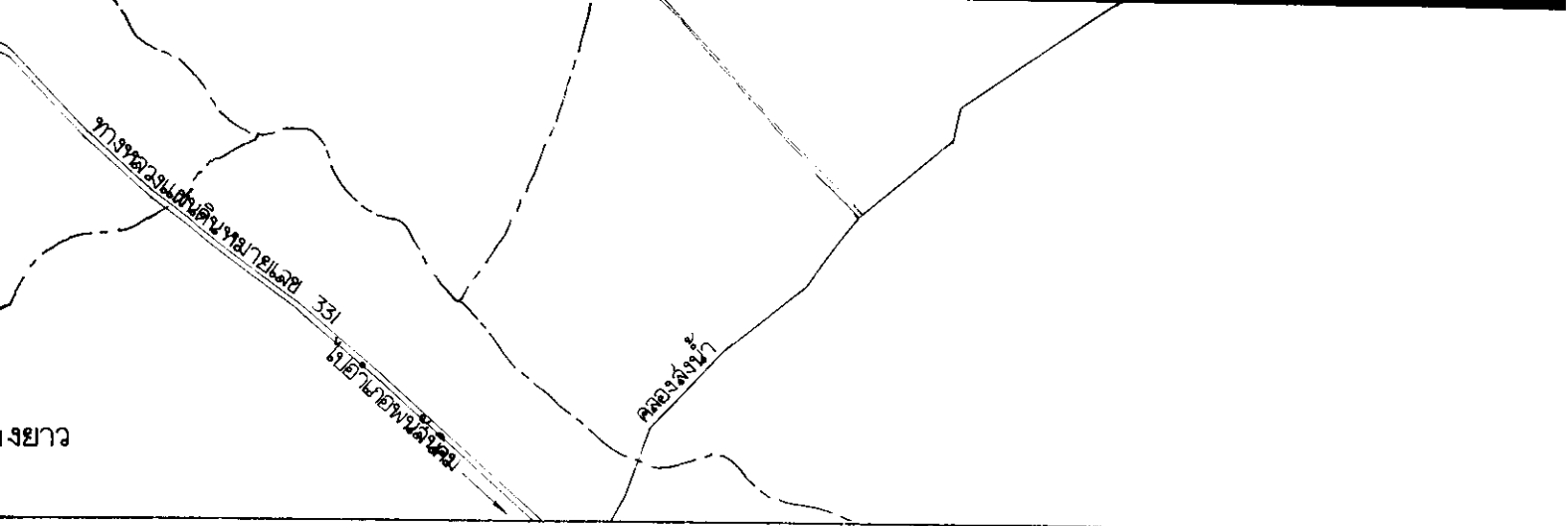
นครราชสีมา
และที่บ้านหนองเค็ด





เครื่องหมาย

-  แนวเขตที่ดินในบริเวณที่จะเวนคืน
-  เขตอำเภอ
-  ทางหลวง ถนน
-  สะพาน
-  คลอง
-  คลองส่งน้ำ
-  ที่ว่าการอำเภอ
-  หมู่บ้าน



กรมการ

101 20'



Legislative Institutional Repository of Thailand

13' 40"

10' 20"

ดร. ทองมาก

(นายครรชิต ทองมาก)

ผู้อำนวยการสำนักจัดการมลพิษที่ดิน

ดร. จันทรางค์

(นายศรีลัช จันทรางค์)

อธิบดีกรมทางหลวง



Legislative Institutional Repository of Thailand

หมายเหตุ :- เหตุผลในการประกาศใช้พระราชกฤษฎีกานี้ คือ เนื่องจากมีความจำเป็นจะต้องขยายทางหลวงแผ่นดิน หมายเลข ๓๐๕ สายปากเกร็ด - นครราชสีมา ที่บ้านสี่แยกบางคล้า ที่บ้านหนองปลาตะเพียน ในท้องที่อำเภอบางคล้า ที่บ้านท่าเกวียน และที่บ้านหนองเค็ด ในท้องที่อำเภอพนมสารคาม จังหวัดฉะเชิงเทรา เพื่ออำนวยความสะดวกและความรวดเร็วแก่การจราจรและการขนส่งอันเป็นกิจการสาธารณูปโภค ในการนี้สมควรกำหนดเขตที่ดินในบริเวณที่จะเวนคืนในท้องที่ดังกล่าว เพื่อให้เจ้าหน้าที่หรือผู้ซึ่งได้รับมอบหมายจากเจ้าหน้าที่มีสิทธิเข้าไปทำการสำรวจและเพื่อทราบข้อเท็จจริงเกี่ยวกับอสังหาริมทรัพย์ที่จะต้องเวนคืนที่แน่นอน จึงจำเป็นต้องตราพระราชกฤษฎีกานี้