



พระราชกฤษฎีกา

กำหนดเขตที่ดินในบริเวณที่ที่จะเวนคืน

เพื่อขยายทางหลวงแผ่นดินหมายเลข ๒๓๖๗ สายแยกทางหลวงแผ่นดินหมายเลข ๒๓

(มหาสารคาม) - บรรจบทางหลวงแผ่นดินหมายเลข ๒๑๔ (กมลาไสย)

ดอนบ้านท่าแห่ - อำเภอกมลาไสย

พ.ศ. ๒๕๓๗

ภูมิพลอดุลยเดช ป.ร.

ให้ไว้ ณ วันที่ ๑๖ ธันวาคม พ.ศ. ๒๕๓๗

เป็นปีที่ ๔๕ ในรัชกาลปัจจุบัน

พระบาทสมเด็จพระปรมินทรมหาภูมิพลอดุลยเดช มีพระบรมราชโองการโปรดเกล้าฯ ให้ประกาศว่า

โดยที่เป็นการสมควรกำหนดเขตที่ดินในบริเวณที่ที่จะเวนคืน เพื่อขยายทางหลวงแผ่นดินหมายเลข ๒๓๖๗ สายแยกทางหลวงแผ่นดินหมายเลข ๒๓ (มหาสารคาม) - บรรจบทางหลวงแผ่นดินหมายเลข ๒๑๔ (กมลาไสย) ดอนบ้านท่าแห่ - อำเภอกมลาไสย ในท้องที่อำเภอเมืองมหาสารคาม จังหวัดมหาสารคาม และอำเภอกมลาไสย จังหวัดกาฬสินธุ์

อาศัยอำนาจตามความในมาตรา ๑๗๕ ของรัฐธรรมนูญแห่งราชอาณาจักรไทย และมาตรา ๖๘ วรรคหนึ่ง แห่งพระราชบัญญัติทางหลวง พ.ศ. ๒๕๓๕ ประกอบกับมาตรา ๕ วรรคสาม และมาตรา ๖ แห่งพระราชบัญญัติว่าด้วยการเวนคืนอสังหาริมทรัพย์ พ.ศ. ๒๕๓๐ จึงทรงพระกรุณาโปรดเกล้าฯ ให้ตราพระราชกฤษฎีกาขึ้นไว้ ดังต่อไปนี้

มาตรา ๑ พระราชกฤษฎีกานี้เรียกว่า “พระราชกฤษฎีกากำหนดเขตที่ดินในบริเวณที่ที่จะเวนคืน

เพื่อขยายทางหลวงแผ่นดินหมายเลข ๒๓๖๗ สายแยกทางหลวงแผ่นดินหมายเลข ๒๓ (มหาสารคาม) -
บรรจบทางหลวงแผ่นดินหมายเลข ๒๑๔ (กมลาไสย) ตอนบ้านท่าแห่ - อำเภอกมลาไสย พ.ศ. ๒๕๓๗”

มาตรา ๒ พระราชกฤษฎีกานี้ให้ใช้บังคับตั้งแต่วันถัดจากวันประกาศในราชกิจจานุเบกษา
เป็นต้นไป

มาตรา ๓ พระราชกฤษฎีกานี้ให้ใช้บังคับได้มีกำหนดสี่ปี

มาตรา ๔ ให้อธิบดีกรมทางหลวงเป็นเจ้าหน้าที่เวนคืนตามพระราชกฤษฎีกานี้

มาตรา ๕ เขตที่ดินในบริเวณที่จะเวนคืนตามพระราชกฤษฎีกานี้ อยู่ในท้องที่อำเภอเมือง
มหาสารคาม จังหวัดมหาสารคาม และอำเภอกมลาไสย จังหวัดกาฬสินธุ์ มีส่วนกว้างสองร้อยเมตร
ทั้งนี้ ภายในแนวเขตตามแผนที่ท้ายพระราชกฤษฎีกานี้

มาตรา ๖ ให้รัฐมนตรีว่าการกระทรวงคมนาคมรักษาการตามพระราชกฤษฎีกานี้

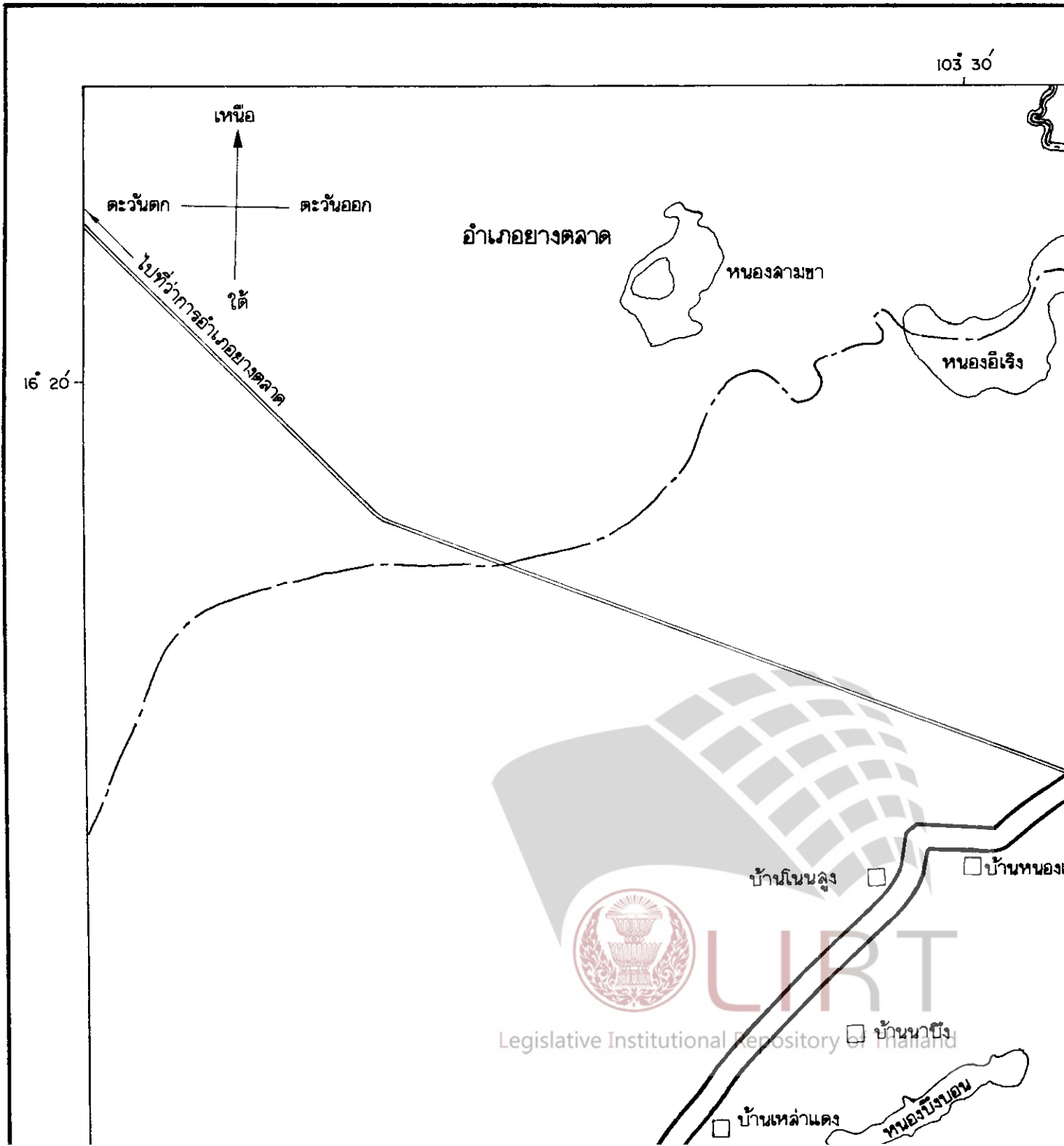
ผู้รับสนองพระบรมราชโองการ

ชวน หลีกภัย

นายกรัฐมนตรี

แผนที่
กำหนดเขตที่
เพื่อขยายทางหลวงแผ่นดินหมายเลข 2367 แยกทางหลวงแผ่นดิน
ตอนบ้าน

มาตรา
0

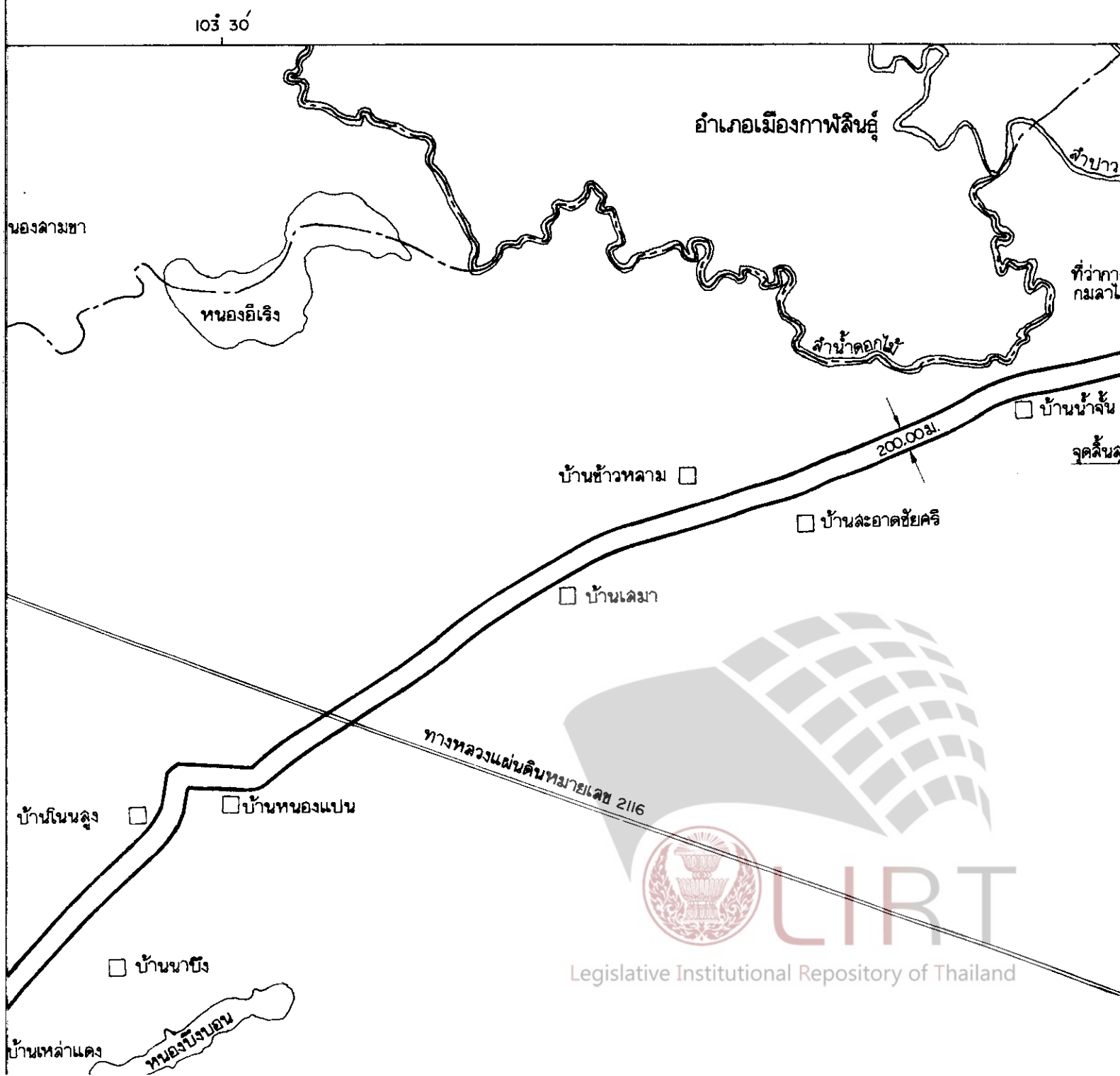
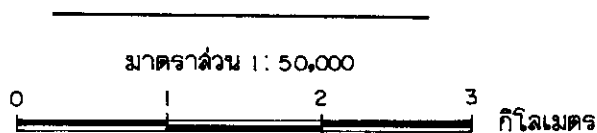


แผนที่ท้ายพระราชกฤษฎีกา
กำหนดเขตที่ดินในบริเวณที่จะเวนคืน

เลข 2367 ลายแยกทางหลวงแผ่นดินหมายเลข 23 (มหาสารคาม)-บรรจบทางหลวงแผ่นดินหมายเลข 214 (กมลาไสย)

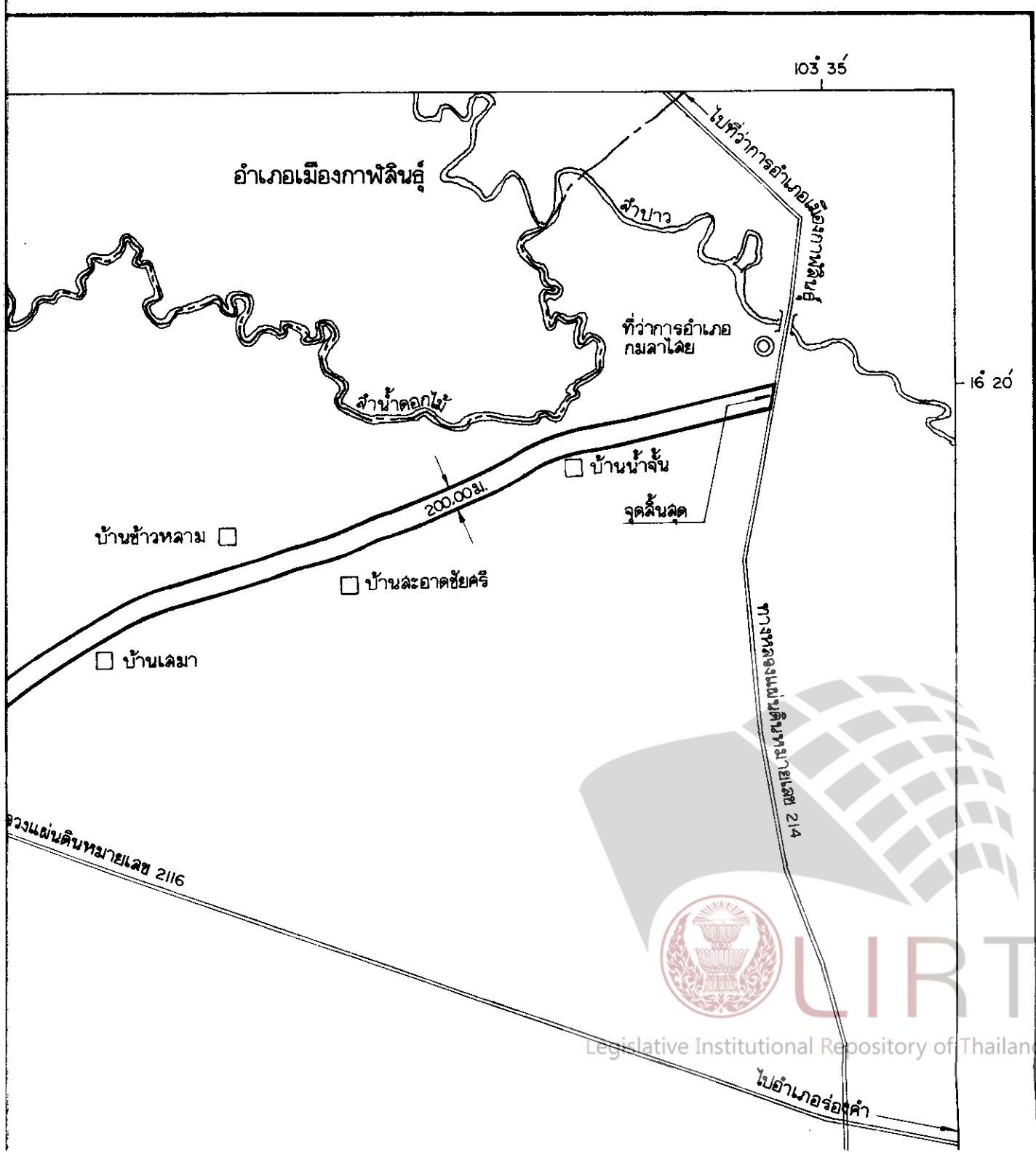
ตอนบ้านท่าแห่-อำเภอกมลาไสย

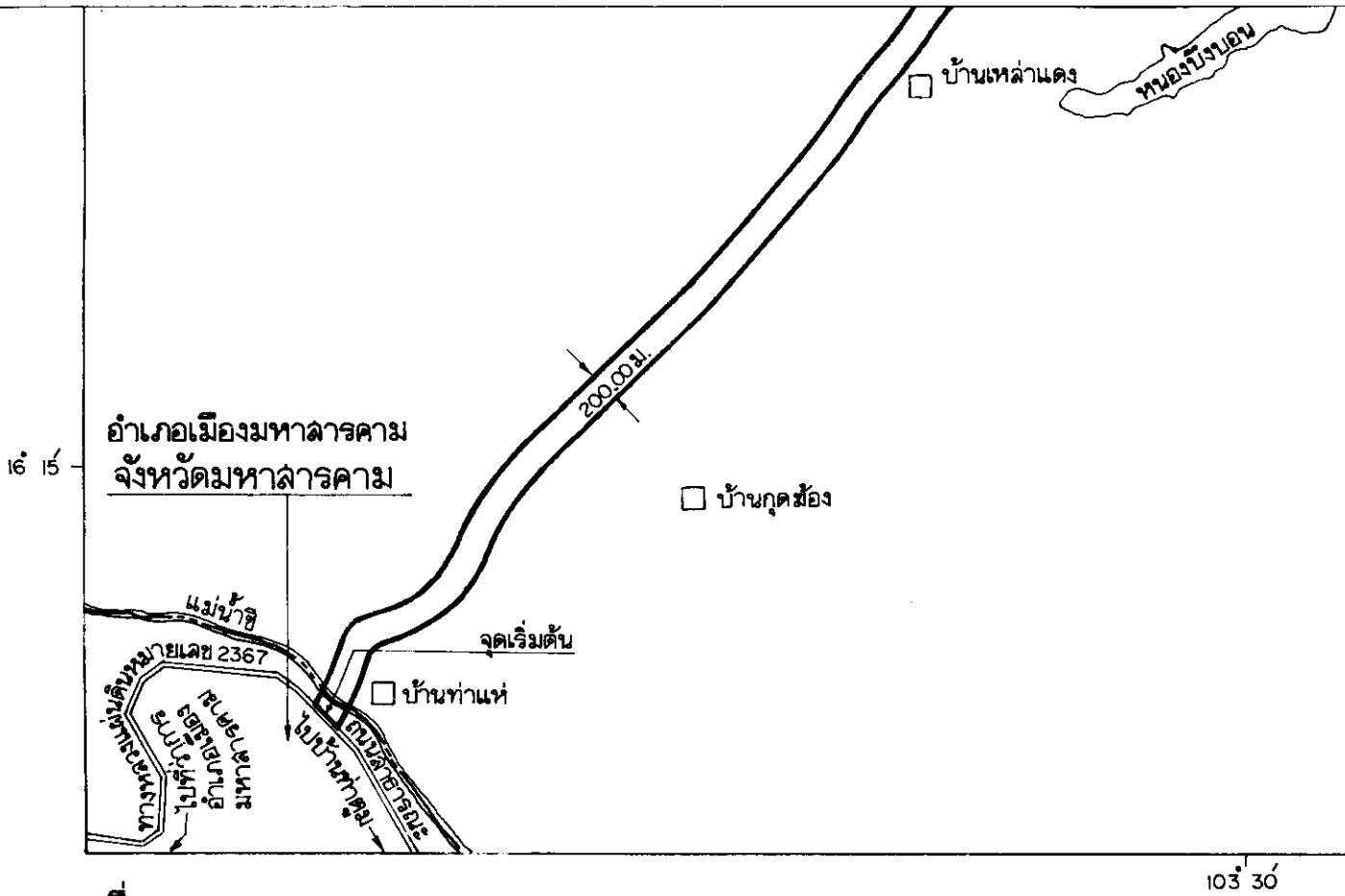
พ.ศ. 2537












ภูมิภาค
ละแวกดิน
มหาสารคาม)-บรรจบทางหลวงแผ่นดินหมายเลข 214 (กมลาไลย)
ลาไลย

3
กิโลเมตร





เครื่องหมาย

-  แนวเขตที่ดินในบริเวณที่จะเวนคืน
-  เขตจังหวัด
-  เขตอำเภอ
-  ทางหลวง
-  สะพาน
-  แม่น้ำ
-  หนอง
-  ที่ว่าการอำเภอ
-  หมู่บ้าน



อำเภอทมิฬ
จังหวัดกาฬสินธุ์

103 30



อำเภอทมาไลย
จังหวัดกาฬสินธุ์

ไปอำเภอคำ

ไปอำเภอเมืองร้อยเอ็ด

16' 15"

103' 35"

(นายวิชา ลรรถนุเคราะห์)
ผู้อำนวยการกองจัดกรรมสิทธิ์ที่ดิน

(นายฉนวน ศรีรุ่งโรจน์)
อธิบดีกรมทางหลวง



LIRT

Legislative Institutional Repository of Thailand

หมายเหตุ :- เหตุผลในการประกาศใช้พระราชกฤษฎีกาฉบับนี้ คือ เนื่องจากมีความจำเป็นจะต้องขยายทางหลวงแผ่นดินหมายเลข ๒๓๖๗ สายแยกทางหลวงแผ่นดินหมายเลข ๒๓ (มหาสารคาม) - บรรจบทางหลวงแผ่นดินหมายเลข ๒๑๕ (กมลาไสย) ตอนบ้านท่าแห่ - อำเภอกมลาไสย ในท้องที่อำเภอเมืองมหาสารคาม จังหวัดมหาสารคาม และอำเภอกมลาไสย จังหวัดกาฬสินธุ์ เพื่ออำนวยความสะดวกและความรวดเร็วแก่การจราจรและการขนส่งอันเป็นกิจการสาธารณูปโภค ในการนี้สมควรกำหนดเขตที่ดินในบริเวณที่จะเวนคืนในท้องที่ดังกล่าว เพื่อให้เจ้าหน้าที่หรือผู้ซึ่งได้รับมอบหมายจากเจ้าหน้าที่มีสิทธิเข้าไปทำการสำรวจและเพื่อทราบข้อเท็จจริงเกี่ยวกับอสังหาริมทรัพย์ที่จะต้องเวนคืนที่แน่นอน จึงจำเป็นต้องตราพระราชกฤษฎีกานี้