




บึงกาฬ



บึงกาฬ บึงกาฬ





amazing
ไทยแท้



การเดินทาง	๗
สถานที่ท่องเที่ยว	๘
อำเภอเมืองบึงกาฬ	๘
อำเภอเซกา	๑๖
อำเภอบึงโขงหลง	๑๙
อำเภอบุ่งคล้า	๒๑
อำเภอปากคาด	๒๔
อำเภอศรีวิไล	๒๔
เทศกาลงานประเพณี	๒๖
สินค้าพื้นเมืองและของที่ระลึก	๒๘
ตัวอย่างรายการนำเที่ยว	๒๘
สิ่งอำนวยความสะดวก	๓๐
สถานที่พัก	๓๐
ร้านอาหาร	๓๔
หมายเลขโทรศัพท์สำคัญ	๓๖



แก่งอาซง

บึงกาฬ

อุทยานแห่งชาติศรีนครินทร์ คำล้าข่างพารา งามตาแก่งอาซง บึงโขงหลงเพลินใจ น้ำตกใสเจ็ดสี ประเพณีแข่งเรือ
เหนือสุดแดนอีสาน นมัสการหลวงพ่อใหญ่ ศูนย์รวมใจศาลสองนาง

บึงกาฬ จังหวัดที่มีการจัดตั้งขึ้น เนื่องจากจังหวัดหนองคาย มีลักษณะภูมิประเทศเป็นแนวยาว ทำให้การติดต่อระหว่างอำเภอที่ห่างไกลและตัวจังหวัดเป็นไปด้วยความยากลำบาก ดังนั้น เพื่อประโยชน์ในการอำนวยความสะดวกแก่ประชาชนในท้องที่ซึ่งแยกพื้นที่บางส่วนของจังหวัดหนองคาย มาจัดตั้งเป็นจังหวัดบึงกาฬ มีผลตั้งแต่วันที่ ๒๓ มีนาคม ๒๕๕๔ จังหวัดบึงกาฬ มีพื้นที่ ๔,๓๐๕ ตารางกิโลเมตร มีสถานที่ท่องเที่ยวหลายแห่ง ทั้งวัด น้ำตก และภูเขา มีพื้นที่ติดต่อกับแม่น้ำโขง และแขวงบอลิคำไซ สาธารณรัฐประชาธิปไตยประชาชนลาว แบ่งการปกครองออกเป็น ๘ อำเภอ ได้แก่ อำเภอเมืองบึงกาฬ อำเภอเซกา อำเภอโซ่พิสัย อำเภอบึงโขงหลง อำเภอบุ่งคล้า อำเภอปากคาด อำเภอพรเจริญ และอำเภอศรีวิไล

อาณาเขต

ทิศเหนือ ติดต่อกับแม่น้ำโขง เป็นพรมแดนระหว่างไทย-สาธารณรัฐประชาธิปไตยประชาชนลาว
ทิศใต้ ติดต่อกับจังหวัดสกลนคร
ทิศตะวันออก ติดต่อกับจังหวัดนครพนม
ทิศตะวันตก ติดต่อกับจังหวัดหนองคาย

การเดินทาง

รถยนต์ จากกรุงเทพมหานคร ใช้ทางหลวงหมายเลข ๑ กรุงเทพฯ-สระบุรี เข้าสู่ทางหลวงหมายเลข ๒ ผ่านนครราชสีมา-ขอนแก่น-อุดรธานี-หนองคาย-บึงกาฬ รวมระยะทาง ๗๖๕ กิโลเมตร

รถโดยสารประจำทาง บริษัท ขนส่ง จำกัด (บขส.) มีรถออกจากสถานีขนส่งผู้โดยสารกรุงเทพ (จตุจักร) ถนนกำแพงเพชร ๒ ไปบึงกาฬ ทุกวัน ๆ ละ ๑ รอบ เวลา ๑๙.๐๐ น. สอบถามข้อมูล โทร. ๑๔๙๐, ๐ ๒๙๓๖ ๒๘๕๒-๖๖ และจากบึงกาฬ-กรุงเทพฯ ทุกวัน ๆ ละ ๑ รอบ เวลา ๑๗.๓๐ สำนักงานบึงกาฬ โทร.

๐๘ ๙๒๘๖ ๒๕๙๖ www.transport.co.th และสถานีขนส่งผู้โดยสารจังหวัดบึงกาฬ โทร. ๐ ๔๒๔๙ ๒๑๒๒

รถโดยสารปรับอากาศเอกชน สอบถามข้อมูลได้ที่

-บริษัท ๔๐๗ พัฒนา จำกัด โทร. ๐ ๒๙๓๖ ๐๐๗๒

-บริษัท ขาญทิวรี่ จำกัด โทร. ๐ ๒๙๓๖ ๒๗๖๒,

๐ ๒๙๓๖ ๓๒๘๒

-บริษัท สวัสดิ์อีสานทิวรี่ โทร. ๐ ๒๙๓๖ ๓๐๐๑, ๐

๒๕๓๗ ๘๖๑๑

-บริษัท แอร์อุดร จำกัด โทร. ๐ ๒๙๓๖ ๒๗๓๕

สำนักงานบึงกาฬ โทร. ๐ ๔๒๔๙ ๑๒๕๕

รถไฟ จากสถานีรถไฟกรุงเทพฯ (หัวลำโพง) มีบริการ

รถไฟสายกรุงเทพฯ-หนองคาย ทุกวัน จากนั้นต่อรถ

โดยสารประจำทางเข้าจังหวัดบึงกาฬ สอบถามข้อมูล

ได้ที่ หน่วยบริการเดินทาง โทร. ๑๖๙๐, ๐ ๒๒๒๐

๔๓๓๔ สารองบัตรโดยสาร โทร. ๐ ๒๒๒๐ ๔๔๔๔

สถานีรถไฟหนองคาย โทร. ๐ ๔๒๔๑ ๑๖๓๗ www.railway.co.th

เครื่องบิน สามารถเดินทางโดยเครื่องบินไปลงท่า

อากาศยานนานาชาติอุดรธานี จากนั้นต่อรถเข้า

จังหวัดบึงกาฬ สอบถามข้อมูลได้ที่ ท่าอากาศยาน

นานาชาติอุดรธานี โทร. ๐ ๔๒๒๔ ๖๘๐๔ มีสายการ

บินที่ให้บริการ ดังนี้

-บริษัท การบินไทย จำกัด (มหาชน) โทร. ๐ ๒๓๕๖

๑๑๑๑ สำนักงานอุดรธานี โทร. ๐ ๔๒๒๔ ๓๒๒๒

www.thaiairways.com

-สายการบินไทย ไลออนแอร์ โทร. ๐ ๒๕๒๙ ๙๙๙๙

www.lionairthai.com

-สายการบิน ไทย สมายล์ โทร. ๐ ๒๓๐๘ ๘๓๘๓

www.thaismileair.com

-สายการบิน นกแอร์ โทร. ๑๓๑๘ www.nokair.com

-สายการบิน บางกอก แอร์เวย์ โทร. ๑๗๗๑ www.bangkokair.com

-สายการบิน แอร์ เอเชีย โทร. ๐ ๒๕๑๕ ๙๙๙๙

www.airasia.com

ระยะทางจากตัวเมืองบึงกาฬไปยังอำเภอต่าง ๆ

อำเภอศรีวิไล	๒๘	กิโลเมตร
อำเภอบุ่งคล้า	๓๙	กิโลเมตร
อำเภอพรเจริญ	๔๕	กิโลเมตร
อำเภอโซ่พิสัย	๕๕	กิโลเมตร
อำเภอปากคาด	๔๗	กิโลเมตร
อำเภอเซกา	๘๗	กิโลเมตร
อำเภอบึงโขงหลง	๘๘	กิโลเมตร

ระยะทางจากจังหวัดบึงกาฬไปจังหวัดใกล้เคียง

จังหวัดหนองคาย	๑๓๖	กิโลเมตร
จังหวัดนครพนม	๑๗๕	กิโลเมตร
จังหวัดสกลนคร	๑๘๓	กิโลเมตร

สถานที่ท่องเที่ยว

อำเภอเมืองบึงกาฬ

ตลาดนัดไทย-ลาว ตั้งอยู่บนถนนเลียบริมแม่น้ำโขง ตำบลบึงกาฬ เรียกอีกชื่อหนึ่งว่า “ตลาดลาว” เนื่องจากมีพ่อค้าแม่ค้าจากฝั่งลาวนำมาของมาขายเป็นจำนวนมาก ทั้งพืชผัก อาหารสด อาหารแห้ง ของป่า และของหายาก มีเฉพาะวันอังคารและวันศุกร์ ตั้งแต่เวลา ๐๖.๐๐-๑๒.๐๐ น.

ศาลเจ้าแม่สองนาง ตั้งอยู่บนถนนเจ้าแม่สองนาง หน้าโรงพยาบาลบึงกาฬ โดยปกติประชาชนที่อาศัยอยู่ริมแม่น้ำโขงจะเสียชีวิตในลำน้ำโขงปีละหลายคน ซึ่งเชื่อกันว่าเป็นการกระทำของเทพเจ้าทางน้ำ ชาวบ้านจึงจัดพิธีบวงสรวงเจ้าแม่สองนางเพื่อความสงบสุข และคุ้มครองผู้ที่ประกอบอาชีพทางน้ำรอดพ้นจากภัยอันตราย มีพิธีบวงสรวงใหญ่ในช่วงเดือน ๖ ของทุกปี

วัดบุพพราขสโมสรม ตั้งอยู่ริมแม่น้ำโขง ถนนชาญสินธุ์ ตำบลบึงกาฬ เดิมชื่อ “วัดศรีมงคล” ชาวบ้านเรียก “วัดกลาง” ต่อมาในสมัยจอมพล ป. พิบูลสงคราม ได้เปลี่ยนชื่อเป็นวัด “บุพพราขสโมสรม” มีเจ้าคณะ

อำเภอเมืองบึงกาฬเป็นเจ้าอาวาสวัด พระประธานในพระอุโบสถคือ หลวงพ่อวัดกลาง เป็นพระพุทธรูปโบราณก่ออิฐถือปูน ศิลปะล้านช้าง หน้าตักกว้าง ๕๙ นิ้ว เป็นที่เคารพเลื่อมใสศรัทธาของชาวบึงกาฬ

วัดศรีโสภณธรรมทาน (วัดใต้) ตั้งอยู่ที่บ้านศรีโสภณ ถนนมิชัย ตำบลบึงกาฬ ประดิษฐานพระพุทธรูปโสภณมงคลใต้ พระพุทธรูปเก่าแก่สมัยล้านช้าง เนื้อทองสัมฤทธิ์ บ้างมารวิชัย (ลักษณะเดียวกับหลวงพ่อบึงกาฬจังหวัดหนองคาย) ชาวบ้านต่างเรียกขานกันว่า “พระสุก” ซึ่งหมายถึงความผาสุก ในช่วงเทศกาลสงกรานต์ของทุกปี จะมีการแห่พระสุกไปรอบเมืองให้ชาวบ้านได้สักการะและสรรส่งน้ำเพื่อเป็นสิริมงคล

วัดสามัคคีอุบลรัตน์ (วัดภูกระแต) ตั้งอยู่ตำบลวิเศษ เดิมเป็นที่พำนักของหลวงพ่อดองพลู สิริกาโม (พระญาณสิทธิอาจารย์) พระเกจิชื่อดังแห่งภาคอีสาน เป็นพระปฏิบัติกรรมฐานสายพระอาจารย์มั่น ภูริทัตตะเถระ และพระอาจารย์จวน กุลเชษโฐ วัดเจติยาศรีวิหาร (วัดภูทอก) มีเมตตาบารมีสูง ประชาชนนิยมมากราบไหว้ขอพรเพื่อเป็นสิริมงคลแก่ชีวิต หลวงพ่อดองพลู สิริกาโม ได้ละสังขารเมื่อเดือนพฤษภาคม พ.ศ. ๒๕๕๘ สิริอายุรวม ๘๓ ปี แต่ประชาชนก็ยังนิยมมาทำบุญที่วัดนี้อยู่ ภายในศาลาการเปรียญ ประดิษฐานพระสังกัจจายน์ หน้าตักกว้าง ๓๐ นิ้ว ชาวบ้านนิยมมาขอพรเพื่อให้เจริญรุ่งเรืองด้านค้าขาย และอยู่เย็นเป็นสุข

การเดินทาง จากตัวเมืองบึงกาฬ ใช้ทางหลวงหมายเลข ๒๑๒ เส้นทางไปจังหวัดหนองคาย ห่างจากตัวเมือง ๓ กิโลเมตร วัดอยู่ติดริมถนนทางซ้ายมือ

วัดโพธาราม (วัดหลวงพ่อบึงใหญ่) ตั้งอยู่ที่ ๕ บ้านท่าไคร้ ตำบลบึงกาฬ เป็นที่ประดิษฐานหลวงพ่อบึงใหญ่ พระพุทธรูปปางมารวิชัย หน้าตักกว้าง





วัดโพธาราม

๕ ฟุต ๔ นิ้ว ประดิษฐานบนแท่นสี่เหลี่ยม เป็นพระประธานในพระอุโบสถ ซึ่งได้บูรณะขึ้นใหม่เมื่อ พ.ศ. ๒๕๓๗ มีการสมโภชหลวงพ่พระใหญ่ปีละ ๒ ครั้ง คือประเพณีบุญเดือน ๓ หรือบุญข้าวจี จะมีการถวายปราสาทผึ้ง และในสัปดาห์หลังเทศกาลสงกรานต์ จะ เป็นประเพณีสรงน้ำหลวงพ่พระใหญ่ในพระอุโบสถ อนุญาตให้ผู้ชายสามารถเข้าไปกราบไหว้หลวงพ่พระใหญ่ได้ ส่วนผู้หญิงให้กราบไหว้ได้เฉพาะบริเวณ หน้าพระอุโบสถ

การเดินทาง จากตัวเมืองบึงกาฬ ใช้ทางหลวงหมายเลข ๒๑๒ เส้นทางไปอำเภอบุ่งคล้า ห่างจากตัวเมือง ๖ กิโลเมตร

หนองกุดทิง ตั้งอยู่ ตำบลโนนสมบูรณ์ ห่างจากตัวอำเภอเมืองบึงกาฬมาทางทิศใต้ ๕ กิโลเมตร เป็นหนองน้ำขนาดใหญ่ครอบคลุมพื้นที่ประมาณ ๒๒,๐๐๐ ไร่ มีระดับความลึกตั้งแต่ ๒-๑๐ เมตร เมื่อมองจากทางอากาศจะเห็นหนองน้ำรูปร่างคล้ายปีกผีเสื้อ มีพื้นที่เชื่อมต่อกับแม่น้ำโขง จึงมีความหลากหลายทางชีวภาพ ประกอบด้วยสัตว์น้ำกว่า ๒๕๐ สายพันธุ์ ปลาที่เป็นเอกลักษณ์ไม่มีที่ใดในโลกกว่า ๒๐ สายพันธุ์ พืชน้ำกว่า ๒๐๐ ชนิด นกต่าง ๆ กว่า ๔๐ ชนิด ด้วยความอุดมสมบูรณ์ดังกล่าวจึงได้ขึ้นทะเบียนเป็นพื้นที่ชุ่มน้ำ (แรมซาร์) สำคัญของโลก และเป็นแห่งที่ ๑๑ ของประเทศไทย

วัดป่าบ้านพันลำ ตั้งอยู่ริมแม่น้ำโขง บ้านพันลำ ตำบลวิศิษฐ์ บริเวณโดยรอบโอบล้อมด้วยผืนป่า เป็นวัดมหานิกาย มีสิ่งศักดิ์สิทธิ์คือ หลวงพ่อศิลา พระพุทธรูปปางประทานพร แกะสลักจากหิน หน้าตักกว้าง ๔๐ นิ้ว เป็นที่เลื่อมใสศรัทธาของประชาชน ทางวัดมีการจัดอบรมการปฏิบัติธรรมให้กับพระภิกษุสามเณร แม่ชี ประชาชนทั่วไป และในช่วงหน้าแล้ง จะปรากฏหาดทรายบริเวณหน้าวัดที่ติดริมแม่น้ำโขง พระอาจารย์เจ้าอวาสจะนำผู้ปฏิบัติธรรมลงไปเดินจงกรมบนหาดทราย เป็นภาพที่น่าประทับใจ ต่อมา

ทางวัดจึงจัดให้มีการปฏิบัติธรรมเป็นเวลา ๗ วัน ในช่วงเดือนมีนาคมของทุกปี

การเดินทาง ใช้ถนนสายบึงกาฬ-พันลำ วัดอยู่ติดกับด่านศุลกากรบึงกาฬ

วัดอาฮงศิลาวาส (แก่งอาฮง) ตั้งอยู่ริมแม่น้ำโขง บ้านอาฮง ตำบลโคสี เป็นวัดเก่าแก่ที่ไม่ปรากฏหลักฐานว่าก่อตั้งเมื่อใด สันนิษฐานว่าแต่ก่อนเคยเป็นวัดป่า ปัจจุบันมีการบูรณะสิ่งก่อสร้างภายในวัดขึ้นมาใหม่ บริเวณวัดกว้างขวางและสวยงาม ในพระวิหาร





วัดอาฮงศิลาวาส

ประดิษฐาน “พระพุทธรูปความันท์ศาสดา” หล่อด้วยทองเหลือง ลักษณะคล้ายกับพระพุทธรชินราช มีความเชื่อกันว่าลำน้ำโขงบริเวณหน้าพระอุโบสถของวัดเป็นจุดที่ลึกที่สุดในแม่น้ำโขง หรือเรียกว่า “สะดือแม่น้ำโขง” เคยมีการวัดโดยใช้เชือกผูกกับก้อนหินหย่อนลงไปได้ลึกถึง ๒๐๐ เมตร ในฤดูน้ำหลากกระแสน้ำจะไหลวนเป็นรูปกรวยขนาดใหญ่ เมื่อรูปกรวยแตกจะมีเสียงคล้ายกระแสน้ำไหลเซาะโขดหินแล้วค่อย ๆ หายไป เมื่อกระแสน้ำเชื่อมมาอีกก็จะก่อตัวขึ้นใหม่เกิดสลับกันตลอดทั้งวัน ส่วนหน้าแล้งในเดือนมีนาคม-พฤษภาคม จะมองเห็นเกาะแก่งกลางน้ำชัดเจนตามตำนานเล่าสืบต่อกันว่าบริเวณสะดือแม่น้ำโขง จะมีลำไต้น้ำและโขดหินใหญ่อยู่บริเวณทางฝั่งประเทศ

ลาว ตรงข้ามกับวัดอาฮงศิลาวาส เป็นที่ชุมนุมของเหล่าพญานาคในวันออกพรรษา เพื่อทำบุญบั้งไฟเป็นพุทธบูชาพร้อมกับมนุษย์ จึงเป็นสถานที่ศักดิ์สิทธิ์แต่ละปีบริเวณนี้มีบั้งไฟพญานาคขึ้นเป็นจำนวนมากและในบริเวณวัดมีรูปปั้นของเทพธิดาสะดือแม่น้ำโขงซึ่งชาวบ้านนิยมมาบนบานศาลกล่าว ให้ได้โชคลาภและสมหวังในความรัก นอกจากนี้บริเวณแก่งอาฮงมีโขดหินมากมายและถ้าไต้น้ำ จึงมีระบบนิเวศอุดมสมบูรณ์ เป็นแหล่งที่มีปลาบึกซึ่งเป็นปลาน้ำจืดขนาดใหญ่ที่สุดในโลกขุมอีกแห่งหนึ่งของประเทศไทย **การเดินทาง** จากตัวเมืองบึงกาฬ ใช้ทางหลวงหมายเลข ๒๑๒ เส้นทางไปจังหวัดหนองคาย ห่างจากตัวเมือง ๒๑ กิโลเมตร

ภูสิงห์ ตั้งอยู่ในพื้นที่ป่าสงวนแห่งชาติ ป่าดงดิบกะลา ป่าภูสิงห์และป่าดงสีชมพู มีเนื้อที่ ๑๒,๐๐๐ ไร่ สภาพภูมิประเทศเป็นภูเขาหินทรายทอดตัวไปตามแนวเหนือ-ใต้ ครอบคลุมพื้นที่อำเภอเมืองบึงกาฬและอำเภอศรีวิไล ภูสิงห์เกิดจากการเปลี่ยนแปลงทางธรณีวิทยาของเปลือกโลกในลักษณะต่าง ๆ เกิดการเรียงตัวของก้อนหิน เกิดหน้าผา ถ้ำ ลานหิน และกลุ่มหินรูปร่างต่าง ๆ กระจายอยู่โดยทั่ว สามารถชมพระอาทิตย์ขึ้นและตกได้บนภูเดียวกัน

สถานที่น่าสนใจของภูสิงห์ ได้แก่

ลานธรรมภูสิงห์ ลานกว้างอยู่ด้านทิศเหนือของภูสิงห์ มีหินทรายแดงขนาดใหญ่มองดูคล้ายสิงโตหมอบอยู่ข้างลาน จึงเป็นที่มาของชื่อ “ภูสิงห์” และมีพระพุทธรูป “หลวงพ่พระสิงห์” ประดิษฐานอยู่ ลานธรรมภูสิงห์เป็นสถานที่ซึ่งพระสงฆ์และฆราวาสใช้สวดมนต์ภาวนาและจัดกิจกรรมทางศาสนาเป็นประจำทุกปี

จุดชมวิวลานธรรม เป็นจุดชมวิวที่สวยงาม อยู่ด้านทิศตะวันออกของภูสิงห์ เดินเท้าถึงได้ง่าย สามารถมองเห็นแม่น้ำโขง เมืองปากกระดิ่ง สาธารณรัฐประชาธิปไตยประชาชนลาว และผืนป่าภูวูว์ ทั้งยังเป็นจุดชมพระอาทิตย์ขึ้นในยามเช้า

จุดชมวิวน้ำทิพย์ ลักษณะเป็นหน้าผาหินสูงด้านทิศตะวันออกของภูสิงห์ จุดนี้มองเห็นเขตรักษาพันธุ์สัตว์ป่าภูวูว์ แม่น้ำโขง และสวนยางพาราของชาวบ้านในตำบลชัยพร ตำบลโลกก่อง อำเภอเมืองบึงกาฬ

หินสามวาฬ หินทรายขนาดใหญ่ติดหน้าผาสูงแยกเป็น ๓ ก้อน มองไกลหรือมองจากภาพถ่ายทางอากาศ มีรูปร่างคล้ายปลาวาฬ พ่อ แม่ ลูก จึงเรียกกันว่า “หินสามวาฬ” เป็นจุดชมวิวที่สวยงามโดดเด่น อยู่ด้านทิศตะวันออกของภูสิงห์ สามารถยืนชมทัศนียภาพของป่าภูวูว์ ห้วยบังบาตร แก่งสะตอก หาดทรายแม่น้ำโขง และภูเขาเมืองปากกระดิ่ง สาธารณรัฐประชาธิปไตยประชาชนลาว ทั้งยังเป็นจุดชมพระอาทิตย์ขึ้นในยามเช้า



ถ้ำใหญ่ ตั้งอยู่ด้านทิศตะวันออกของภูสิงห์ ลักษณะเป็นถ้ำขนาดใหญ่ สามารถจุคนได้ ๓๐๐-๕๐๐ คน ในอดีตเคยถูกใช้เป็นสถานที่พัก หลบภัย และจุดปฐมพยาบาลของผู้ก่อการร้ายคอมมิวนิสต์ในการสู้รบกับรัฐบาลไทย ระหว่าง พ.ศ. ๒๕๑๖-๒๕๒๓

จุดชมวิวถ้ำฤาษี ตั้งอยู่ด้านทิศตะวันออกของภูสิงห์ เป็นก้อนหินขนาดใหญ่ติดหน้าผาสูง มองเห็นทัศนียภาพของป่าภูวี่ ภูทอกใหญ่ แก่งสะดอก หาดทรายแม่น้ำโขง และภูเขาเมืองปากกระดิ่ง สาธารณรัฐประชาธิปไตยประชาชนลาว เป็นจุดชมพระอาทิตย์ขึ้นยามเช้า ในอดีตที่แห่งนี้เคยมีฤาษีมานั่งบำเพ็ญเพียร จึงเป็นที่มาของชื่อสถานที่

สมรภูมิกูสิงห์ มีลักษณะเป็นหลุมบั้งเกอร์ หลุมหลบภัย และหลุมสอดแนมข้าศึกของผู้ก่อการร้ายคอมมิวนิสต์ในอดีต ทำให้บริเวณนี้มีร่องรอยการสู้รบหลงเหลือให้เห็นจนถึงปัจจุบัน

หินหัวช้าง ตั้งอยู่ด้านทิศตะวันตกของภูสิงห์ ลักษณะก้อนหินมองไกล ๆ คล้ายหัวช้าง หากยืนบนหัวช้าง จะเห็นโขดหินเรียงรายอยู่ด้านข้างริมหน้าผา คล้าย “แกรนด์แคนยอน” จุดนี้มองเห็นพื้นที่สวนยางพาราเป็นบริเวณกว้าง

หินช้าง ลักษณะเป็นหินขนาดใหญ่คล้ายช้างครึ่งตัว อยู่ติดหน้าผาสูงชันทางทิศตะวันตกของทางขึ้นภูสิงห์ บริเวณรอบ ๆ มีต้นไผ่ขึ้นปกคลุม มองเห็นวิวสวนยางพาราในเขตอำเภอเมืองและอำเภอสรีวิไล





หินหัวช้าง

หินรถไฟ เป็นจุดที่สำคัญและโดดเด่นของภูสิงห์ ลักษณะเป็นก้อนหินขนาดใหญ่มองไกล ๆ คล้ายหัวขบวนรถไฟ บริเวณด้านล่างมีแหล่งน้ำ มีโขดหินรูปร่างแปลกตา เป็นจุดที่ต้องเดินเท้าระยะไกล และถ้าขึ้นไปยืนอยู่บนหินรถไฟ จะเห็นวิวทั้งฝั่งตะวันออกและตะวันตกของภูสิงห์

ลำร้อยบ่อ อยู่บริเวณหน้าผาด้านตะวันตกของภูสิงห์ มีลักษณะเป็นหลุมขนาดใหญ่และเล็กจำนวนมาก เป็นที่มาของ คำว่า “ลำร้อยบ่อ” ซึ่งมีความหมายตามภาษาไทยว่า “บ่อน้ำร้อยบ่อ” เกิดจากการเปลี่ยนแปลงทางธรณีวิทยา การเซาะกร่อนของลมและฝน ในฤดูฝนมีน้ำขัง จุดนี้มองเห็นศาลากลางจังหวัดบึงกาฬ และเป็นจุดชมพระอาทิตย์ตกดินที่สวยงาม

กำแพงหินภูสิงห์ อยู่ด้านทิศเหนือของภูสิงห์ มีลักษณะเป็นกำแพงหินสูง เกิดจากการเซาะกร่อนของลมและฝน เป็นการเรียงซ้อนกันของชั้นหินตามธรรมชาติ มีลวดลายแปลกตา

ลานหินลาย ลักษณะเป็นลานหินกว้าง มีหลุมเล็ก ๆ ที่เกิดขึ้นเองตามธรรมชาติจำนวนมาก ชาวบ้านเรียกขานว่า “ลานหินลาย” มีหญ้าขึ้นกระจายปกคลุม ถูดูแล้งหญ้าจะแห้งตาย ฤดูฝนหญ้าจะฟื้นสภาพเป็นสีเขียวดูสวยงาม

บริเวณทางขึ้นภูสิงห์ มีศูนย์บริการนักท่องเที่ยวและห้องน้ำ แต่ไม่มีบ้านพักและร้านค้าให้บริการ สอบถามข้อมูลได้ที่ ศูนย์บริการข้อมูล ฝ่ายบริหารทั่วไป สำนักงานป่าสงวนแห่งชาติ ป่าดงดิบกะลาฯ หมู่ที่ ๘ บ้านโนนไทรทอง ตำบลโคกก่อ อำเภอเมืองบึงกาฬ โทร. ๐๘ ๘๕๓๖ ๒๗๑๗, ๐๘ ๘๕๖๓ ๘๘๕๒ หรือ www.ภูสิงห์.com



สังร้อยบ่อ

การเดินทาง จากตัวเมืองบึงกาฬ ใช้ทางหลวงหมายเลข ๒๑๒ เส้นทางไปอำเภอบุ่งคล้า ประมาณ ๒๐ กิโลเมตร จนถึงแยกตำบลโคกกอง ให้เลี้ยวขวาและตรงไปอีก ๕ กิโลเมตร จะถึงที่ทำการป่าสงวนแห่งชาติ ป่าดงดิบกะลา

อำเภอลำดวน

น้ำตกเจ็ดสี (น้ำตกสะอาม) ตั้งอยู่ที่บ้านดอนเสียด ตำบลบ้านดอง อยู่ในเขตรักษาพันธุ์สัตว์ป่าภูวัวด้านทิศตะวันตก เป็นน้ำตกใหญ่และสวยงาม มีทั้งหมด ๓ ชั้น เดิมชื่อในภาษาถิ่นเรียกว่า “น้ำตกห้วยกระอาม” (สะอาม) เพราะน้ำตกเกิดจากธารน้ำของห้วยกระอาม ไหลมาตามหน้าผาหินทรายสูงและแผ่กว้างเป็นทางยาวลงสู่แอ่งน้ำเบื้องล่างที่มีความตื้นและกว้างใหญ่

ต่อมาเรียกว่า น้ำตกเจ็ดสี เนื่องจากยามที่ละอองน้ำตกกระทบกับแสงแดดทำให้เกิดเป็นประกายสีรุ้งสวยงาม จากลานจอดรถ เดินเข้าไปประมาณ ๘๐๐ เมตร จะถึงน้ำตกชั้นแรก และเดินต่อไปอีกประมาณ ๒๐๐ เมตร จะถึงน้ำตกชั้นที่สอง ซึ่งมีลักษณะเป็นลานหินน้ำตกเช่นเดียวกับชั้นแรก ส่วนน้ำตกชั้นที่สามห่างจากลานน้ำตกชั้นที่สองประมาณ ๒๐๐ เมตร เป็นชั้นที่สวยงามที่สุด และเป็นที่มาของชื่อน้ำตกเจ็ดสี แต่เส้นทางที่จะขึ้นไปต้องปีปายกันเล็กน้อย บางช่วงมีบันไดเหล็กให้เดินขึ้นไป และบางช่วงต้องเดินลุยธารน้ำ ซึ่งจะมีเชื้อให้เกาะเดินเพื่อความปลอดภัย ชั้นนี้เป็นผาน้ำตกขนาดใหญ่ และมีลานหินเล่นน้ำได้ น้ำไม่ลึก ช่วงเวลาที่เหมาะสมในการท่องเที่ยวคือฤดูฝน

การเดินทาง จากตัวเมืองบึงกาฬ ใช้ทางหลวงหมายเลข ๒๑๒ สายบึงกาฬ-บุงคล้า ก่อนถึงอำเภอ บุงคล้า ๑๒ กิโลเมตร มีทางแยกขวาที่บ้านชัยพร ผ่านบ้านภูเงิน บ้านดอนเสียด ไปจนถึงตัวน้ำตก ระยะทางจากตัวเมือง ประมาณ ๕๓ กิโลเมตร

น้ำตกชะแนน ตั้งอยู่ที่บ้านภูเงิน ตำบลบ้านดง ในพื้นที่ของเขตรักษาพันธุ์สัตว์ป่าภูวัว เดิมเรียกว่า น้ำตกตาดชะแนน ตาด แปลว่า “ที่ซึ่งมีน้ำไหล” ชะแนน แปลว่า “สูงสุดยอด” หรือ “เยี่ยมยอด” เป็นน้ำตกขนาดใหญ่ ๒ ชั้น ที่มีความสวยงาม และมี

น้ำเฉพาะในฤดูฝน น้ำตกชั้นแรกกับชั้นที่สอง มีระยะทางห่างกันประมาณ ๓๐๐ เมตร ตัวน้ำตกเกิดจากสายน้ำหลายสายไหลลดหลั่นมาบรรจบรวมกันที่แอ่งเบื้องล่าง การเข้าถึงตัวน้ำตก มีเส้นทางเดินเท้าเริ่มที่บริเวณ “สะพานหิน” หรือ “ซัวหิน” เป็นอีกหนึ่งปรากฏการณ์ธรรมชาติ ที่เกิดจากสายน้ำในลำห้วยชะแนน (ที่เหนือขึ้นไปเป็นน้ำตกชะแนน) ได้ไหลมารวมกันเป็นลำธารกว้างก่อนที่จะไหลหักตกลงไปตามรอยแตกของร่องหินขนาดใหญ่ และไหลลดหลั่นไปได้ผ่านหินยักษ์ ในฤดูฝนสายน้ำจะถั่งโถม ละอองน้ำฟุ้งกระจายดูยิ่งใหญ่สวยงาม จากสะพานหินที่มีความ





น้ำตกชะแนน

ยาวประมาณ ๑๐๐ เมตร เดินต่อมาจะมีสะพานไม้เล็ก ๆ ข้ามร่องหิน ซึ่งทางเจ้าหน้าที่ทำไว้ไปสู่ตัวน้ำตก ระหว่างทางเป็นป่าโปร่งร่มรื่น หากไปเที่ยวน้ำตกในช่วงเดือนสิงหาคม-ตุลาคม ระหว่างทางเดินจะเห็น “ดอกสิรินธรวัลลี” หรือ “ดอกสามสิบสองประดง” พันธุ์ไม้มงคลประจำจังหวัดบึงกาฬ ออกดอกเป็นช่อใหญ่สีส้มอมน้ำตาล

การเดินทาง ใช้เส้นทางเดียวกับน้ำตกเจ็ดสี โดยใช้เส้นทางบ้านชัยพร-บ้านภูเงิน ระยะทาง ๑๓ กิโลเมตร

จะพบทางแยกไปน้ำตกชะแนนอีก ๕ กิโลเมตร ทางช่วงสุดท้ายเป็นทางดินแคบและขรุขระ ต้องใช้รถจักรยานยนต์หรือรถขับเคลื่อนสี่ล้อ

น้ำตกถ้ำพระ ตั้งอยู่ที่บ้านถ้ำพระ ตำบลโสกก่าม อยู่ในเขตรักษาพันธุ์สัตว์ป่าภูวัวเช่นเดียวกับน้ำตกเจ็ดสีและน้ำตกชะแนน แต่ต้องกรบกรครองส่วนท้องถิ่นดูแลและจัดการด้านการท่องเที่ยว มีน้ำเฉพาะในฤดูฝนเท่านั้น บริเวณน้ำตกเงียบสงบและร่มรื่น เป็นที่ตั้งของสำนักสงฆ์ เมื่อเดินขึ้นมาบนลานหินด้านหลังจะพบหุบเขาแอ่งกระทะขนาดกว้างประมาณ ๒๐๐ ตารางเมตร น้ำตกจะไหลผ่านหน้าผากกว้างราว ๑๐๐ เมตร สูงประมาณ ๕๐ เมตร และไหลรวมกันลงไปยังแอ่งเบื้องล่าง

น้ำตกถ้ำพระ แบ่งเป็น ๓ ชั้น น้ำตกชั้นแรก (ด้านล่าง) เป็นธารน้ำตกไหลลดหลั่นลงสู่แอ่งกันกระทะ มีน้ำลึก เหมาะสำหรับคนว่ายน้ำเป็น น้ำตกชั้นที่สองเป็นลำธารหลายสาย มีสายน้ำไหลแรง น้ำตื้น จึงมีนักท่องเที่ยวน้ำกั้นมาก โดยเฉพาะกิจกรรมสไลด์เดอร์ไปตามสายน้ำที่ไหลเป็นทางยาวไปตามแนวโขดหิน ธารน้ำตกในช่วงกลางนี้มีพื้นที่ยาวไปจนถึงฝายทดน้ำ และมีด้านหนึ่งเป็นเพิงผา ริมเพิงผาประดิษฐานพระพุทธรูป ๒ องค์ ศิลปะพื้นบ้าน ผู้มาเที่ยวน้ำตกนิยมมาราบไหว้ขอพร สันนิษฐานว่าอาจเป็นที่มาของชื่อน้ำตกถ้ำพระ จากนั้นเหนือฝายขึ้นไปจะมีบันไดเดินขึ้นไปสู่น้ำตกชั้นที่สาม มีสายน้ำไหลลงมาสู่แอ่งน้ำตื้นเบื้องล่าง

การเดินทาง จากตัวเมืองบึงกาฬ ใช้ทางหลวงหมายเลข ๒๑๒ เส้นทางไปอำเภอบึงคล้า ประมาณ ๒๖ กิโลเมตร แล้วเลี้ยวขวาเข้าสู่ทางหลวงหมายเลข ๓๐๒๔ อีก ๓๑ กิโลเมตร จะถึงที่จอดรถของท่าเรือไปน้ำตกถ้ำพระ ต่อเรือของชาวบ้านไปตามลำคลองร่มรื่น ประมาณ ๑๐ นาที จากนั้นเดินเท้าต่อไปอีก ๕๐๐ เมตร ถึงตัวน้ำตก ค่าเรือไปและกลับ คนละ ๒๐ บาท



น้ำตกถ้ำพระ

อำเภอบึงโขงหลง

บึงโขงหลง เป็นแหล่งท่องเที่ยวทางธรรมชาติและแหล่งน้ำจืดขนาดใหญ่ มีลักษณะรูปทรงคล้ายเขาวัวแคบ ๆ มีเนื้อที่ ๘,๐๖๒ ไร่ มีความยาวประมาณ ๑๓ กิโลเมตร และมีความกว้างประมาณ ๒ กิโลเมตร น้ำในบึงมีความลึกโดยเฉลี่ยประมาณ ๐.๕-๑ เมตร จุดที่ลึกที่สุดมีความลึกประมาณ ๖ เมตร ต้นน้ำของบึงโขงหลงเกิดจากภูวัวและภูลิงกาไหลมารวมกัน ลงสู่แม่น้ำสงคราม และลงสู่แม่น้ำโขงในที่สุด เมื่อ พ.ศ. ๒๕๒๐ พระบาทสมเด็จพระปรมินทรมหาภูมิพลอดุลยเดช ทรงมีพระราชดำริให้กรมชลประทาน

พิจารณาโครงการเก็บกักน้ำเพื่อการเกษตรในฤดูแล้ง ดำเนินการแล้วเสร็จเมื่อ พ.ศ. ๒๕๒๓ และได้ประกาศเป็นเขตห้ามล่าสัตว์ป่าบึงโขงหลง ต่อมา พ.ศ. ๒๕๔๔ บึงโขงหลงได้ขึ้นทะเบียนเป็นพื้นที่ชุ่มน้ำระดับนานาชาติ (Wetland of International Importance) อันดับที่ ๑,๐๙๘ ของโลก เนื่องจากมีความอุดมสมบูรณ์ทางธรรมชาติ เป็นแหล่งอาศัยของสัตว์น้ำ และพืชน้ำจืดชนิดต่าง ๆ มากกว่า ๑๐๐ ชนิด และนกอพยพมากกว่า ๓๐ ชนิด นอกจากนี้ยังพบปลาบู่แคระที่หาดูได้ยาก บริเวณบึงโขงหลงยังมี “หาดคำสมบูรณ์” หาดทรายทอดยาว เป็นจุดพักผ่อน

ผ่นหย่อนใจ มีห้วงยาง เรือถีบ ร้านอาหารให้บริการ และยังสามารถชมวิวทิวทัศน์ของบึงโขงหลงโดยมี ภูลังกาตั้งเด่นเป็นฉากหลัง

การเดินทาง จากตัวเมืองบึงกาฬ ใช้ทางหลวง หมายเลข ๒๑๒ เลี้ยวเข้าทางหลวงหมายเลข ๒๐๒๖ เข้าสู่อำเภอบึงโขงหลง ระยะทางจากตัวเมือง ประมาณ ๘๕ กิโลเมตร

อุทยานแห่งชาติภูลังกา (พระธาตุภูลังกา) ได้รับการประกาศให้เป็นอุทยานแห่งชาติ เมื่อวันที่ ๒๓ ธันวาคม พ.ศ. ๒๕๒๒ มีเนื้อที่ ๓๑,๒๕๐ ไร่ ครอบคลุม พื้นที่ในเขตตำบลดงบัง ตำบลโพธิ์หมากเป้ง อำเภอ บึงโขงหลง จังหวัดบึงกาฬ และอำเภอบ้านแพง อำเภอนาทม จังหวัดนครพนม แม้ตัวที่ทำการอุทยานฯ จะตั้งอยู่ที่ ตำบลไผ่ล้อม อำเภอบ้านแพง จังหวัด

นครพนม แต่พื้นที่อุทยานฯ ทางฝั่งอำเภอบึงโขงหลง จังหวัดบึงกาฬ ก็มีเส้นทางท่องเที่ยวที่น่าสนใจคือ พระธาตุภูลังกา ซึ่งตั้งอยู่บนยอดภูลังกา และมีเส้นทางเดินขึ้นทางฝั่งอำเภอบึงโขงหลงเช่นกัน

พระธาตุภูลังกา หรือเจดีย์กองข้าวศรีบุญเนา เป็นเจดีย์ที่บรรจุพระบรมสารีริกธาตุ ที่อัญเชิญมาจากประเทศเนปาล ตั้งอยู่บนลานหินที่มีลักษณะคล้ายกองข้าว ซึ่งเป็นจุดสูงสุดของภูลังกา บนระดับความสูงจากระดับน้ำทะเลประมาณ ๕๖๓ เมตร หากเดินขึ้นทางฝั่งอำเภอบึงโขงหลง ใช้เส้นทางเดินขึ้นที่หน่วย พระธาตุเจดีย์ภูลังกา (จุดสกัดที่ ภก. ๒) บริเวณด้านหลังวัดพระธาตุภูลังกา ทางขึ้นจุดนี้เป็นบันไดปูน ๑,๔๐๐ ขั้น วิวระหว่างทางสวยงาม เต็มไปด้วยต้นไม้ใหญ่ โดยเฉพาะในช่วงฤดูฝน จะพบดอกไม้ป่าและ



บึงโขงหลง

มอสสีเขียวขึ้นเต็มไปหมด เมื่อเดินทางขึ้นมาบริเวณรอบ ๆ พระธาตุ ซึ่งเป็นลานหินกว้าง จะมองเห็นภูเขาที่มียอดติดต่อกันอยู่โดยรอบ ด้านหนึ่งมองเห็นบึงโขงหลง อีกด้านมองเห็นแม่น้ำโขงและเทือกเขาในเขตสาธารณรัฐประชาธิปไตยประชาชนลาว มีอากาศเย็นสบายตลอดทั้งปี

การเดินทาง จากตัวเมืองบึงกาฬ ใช้ทางหลวงหมายเลข ๒๑๒ เส้นทางไปนครพนม จนกระทั่งอีก ๑๒ กิโลเมตร จะถึงอำเภอบ้านแพง บริเวณสี่แยกตำบลดงบัง ให้เลี้ยวขวาเข้าสู่ทางหลวงหมายเลข ๒๐๒๖ ไปอีก ๘ กิโลเมตร ก่อนถึงตัวอำเภอบึงโขงหลง จะมีป้ายบอกทางซ้ายมือไปวัดพระธาตุภูหลวง เลี้ยวเข้าไปเป็นทางดินแดงประมาณ ๓.๕ กิโลเมตร สอบถามข้อมูลได้ที่ อุทยานแห่งชาติภูหลวง โทร. ๐๘ ๑๗๒๕ ๒๖๘๔, ๐๘ ๔๗๙๒ ๓๕๐๕

น้ำตกตาดกนิรี ตั้งอยู่ที่บ้านนาอ่าง ตำบลโพธิ์หมากแข้ง ในเขตอุทยานแห่งชาติภูหลวง เป็นน้ำตกใหญ่มี ๕ ชั้น มีแอ่งน้ำและลานหินกว้างรองรับน้ำตกสามารถลงเล่นน้ำได้

การเดินทาง จากตัวเมืองบึงกาฬ ใช้ทางหลวงหมายเลข ๒๑๒ เส้นทางไปนครพนม จนถึงสี่แยกตำบลดงบัง ให้เลี้ยวขวาเข้าสู่ทางหลวงหมายเลข ๒๐๒๖ ไปอีกประมาณ ๒๐ กิโลเมตร ก่อนถึงตัวอำเภอบึงโขงหลง จะมีป้ายบอกทางซ้ายมือไปน้ำตก

อำเภอบุ่งคล้า

เขตรักษาพันธุ์สัตว์ป่าภูวัว ตั้งอยู่บ้านดอนจิก ตำบลบุงคล้า มีเนื้อที่ ๑๒๔,๖๖๒ ไร่ ครอบคลุมพื้นที่ในเขตอำเภอบุ่งคล้า อำเภอสว่าง และอำเภอบึงโขงหลง มีอาณาเขตสองด้านขนานไปกับแม่น้ำโขง ห่างจากเขตชายแดนสาธารณรัฐประชาธิปไตยประชาชนลาว ประมาณ ๒ กิโลเมตร มีความสูงจากระดับน้ำทะเลเฉลี่ย ๑๕๐-๓๐๐ เมตร เป็นแหล่งกำเนิดของ

ต้นน้ำที่สำคัญหลายสาย เช่น ลำห้วยชะแนน ลำห้วยกะอาม และลำห้วยบังบาตร มีสัตว์เฉพาะซึ่งค้นพบที่นี่เพียงแห่งเดียวในโลก คือ กิ้งก่าภูวัว (Mantheyus Phuvuaensis) กิ้งก่าสายพันธุ์ใหม่ อาศัยอยู่ตามก้อนหินทรายและหน้าผาหินทราย มีการดำรงชีวิตต่างจากกิ้งก่าชนิดอื่น ตอนกลางวันจะอาศัยในถ้ำหรือโพรงหิน ตอนกลางคืนจะออกหากิน

สถานที่ที่น่าสนใจในเขตรักษาพันธุ์สัตว์ป่าภูวัว ได้แก่ น้ำตกถ้ำฝุ่น ตั้งอยู่ที่หน่วยพิทักษ์ป่าถ้ำฝุ่น บ้านภูสวาท ตำบลหนองเต็ง ชื่อของน้ำตกเรียกตามชื่อถ้ำที่อยู่บริเวณใกล้กับน้ำตกซึ่งมีดินเป็นฝุ่น ภายในถ้ำมีพระพุทธรูปประดิษฐานอยู่ และมีพระธุดงค์มาปฏิบัติธรรมเป็นระยะ บริเวณโดยรอบตัวน้ำตกยังมีถ้ำหรือเพิงหินขนาดเล็กที่น่าสนใจอีกหลายแห่ง

การเดินทาง ตามทางหลวงหมายเลข ๒๑๒ ก่อนถึงอำเภอบุ่งคล้า ๗ กิโลเมตร มีทางแยกขวาไปน้ำตก ระยะทาง ๔ กิโลเมตร รอบ ๆ เป็นป่าโปร่ง ทางเดินไปน้ำตกจะผ่านลานหินทรายกว้าง น้ำตกจะไหลมาจากหน้าผาหินทรายที่มีลักษณะเป็นร่องแคบ มองเห็นสายน้ำตกเป็นทางยาว มีน้ำเฉพาะในฤดูฝน

น้ำตกเจ็ดสี น้ำตกชะแนน และน้ำตกถ้ำพระ อยู่ในเขตรักษาพันธุ์สัตว์ป่าภูวัว แต่อยู่ในพื้นที่อำเภอเซกา จุดชมทิวทัศน์บนหลังภูวัว มีระดับความสูงเฉลี่ย ๑๖๐-๔๔๘ เมตร ประกอบด้วยภูเล็ก ๆ ซึ่งมีชื่อเรียกต่างกันอยู่หลายภู มีเส้นทางเดินเชื่อมต่อกันในแต่ละจุดบนยอดภู จุดชมวิวบริเวณหลังภูด้านทิศตะวันออก มองเห็นทิวทัศน์ได้ไกลถึงทุ่งสาธารณรัฐประชาธิปไตยประชาชนลาว บนหลังภูยังมีลานหินกว้างใหญ่ เหมาะสำหรับใช้เป็นพื้นที่กางเต็นท์พักผ่อน ลานหินนี้เคยถูกใช้เป็นที่จอดเฮลิคอปเตอร์ของทหารอเมริกาในช่วงสงคราม จึงเรียกชื่อว่า “ลานอเมริกา”

เขตรักษาพันธุ์สัตว์ป่าภูวัว มีบ้านพัก ลานกางเต็นท์ และอุปกรณ์เต็นท์ให้เช่า ซึ่งต้องติดต่อล่วงหน้าอย่าง



เขตรักษาพันธุ์สัตว์ป่าภูวัว

น้อย ๑๕ วัน รวมทั้งแจ้งเรื่องความต้องการลูกหาบ คนนำทาง จำนวนวันที่ต้องการค้างแรม รวมถึง จำนวนคนที่ไปด้วย และส่งจดหมายไปที่ หัวหน้าเขตรักษาพันธุ์สัตว์ป่าภูวัว เขตรักษาพันธุ์สัตว์ป่าภูวัว ตำบลบึงคล้า อำเภอบึงคล้า จังหวัดบึงกาฬ ๔๓๑๔๐ สอบถามข้อมูล โทร. ๐๘ ๔๔๒๘ ๕๓๘๙, ๐๘ ๙๘๖๒ ๓๓๘๙

การเดินทาง สามารถเดินทางได้ ๓ เส้นทาง เส้นทางที่ ๑ จากตัวเมืองบึงกาฬ ใช้ทางหลวงหมายเลข ๒๑๒ เลี้ยวตัวอำเภอบึงคล้าไปประมาณ ๓ กิโลเมตร ถึงบ้านดอนจิก เลี้ยวขวาไปอีก ๖ กิโลเมตร เข้าสู่ที่ทำการเขตรักษาพันธุ์สัตว์ป่าภูวัว เส้นทางที่ ๒ จากจังหวัดสกลนคร มาตามถนนสายพังโคน-บึงกาฬ ผ่านอำเภอ

วานรนิวาส อำเภอคำตากล้า ถึงทางแยกบ้านหนองหิ้ง ให้เลี้ยวขวา ผ่านอำเภอเซกา ถึงแยกบ้านดงบังจุดเชื่อมทางหลวงหมายเลข ๒๑๒ เลี้ยวซ้ายไปอำเภอบึงคล้าถึงบ้านดอนจิก ทางเลี้ยวซ้ายเข้าสู่ที่ทำการเขตรักษาพันธุ์สัตว์ป่าภูวัว เส้นทางที่ ๓ จากจังหวัดนครพนม ใช้ทางหลวงหมายเลข ๒๑๒ ผ่านอำเภอท่าอุเทน อำเภอบ้านแพง ถึงบ้านดอนจิก เลี้ยวซ้ายเข้าสู่สำนักงานเขตรักษาพันธุ์สัตว์ป่าภูวัว

โครงการอนุรักษ์พันธุ์ไม้ป่าภาคตะวันออกเฉียงเหนือตอนบน ตั้งอยู่บริเวณพื้นที่ป่าภูทอกน้อย หมู่ที่ ๖ บ้านภูสวาท ตำบลหนองเต็ง มีเนื้อที่ ๒,๑๑๕ ไร่ สภาพป่ามีความอุดมสมบูรณ์ เป็นเส้นทางท่องเที่ยว



น้ำตกเจ็ดสี

เชิงนิเวศ มีการค้นพบพันธุ์ไม้ชนิดใหม่ของโลกที่นี่ ซึ่งสมเด็จพระเทพรัตนราชสุดาฯ สยามบรมราชกุมารี ทรงพระกรุณาโปรดเกล้าฯ พระราชทานชื่อว่า “สิรินธรวัลลี” หรือ “ดอกสามสิบสองประดง” (*Bauhinia Sirindhornlae*) ในโครงการฯ ยังมีพันธุ์กล้วยไม้หลากหลายชนิด เช่น ดอกคูลูนางอ้ว ดอกผึ้ง ชายผ้าสีดา กระแตไต่ไม้ สิงโตกรอกตา และกล้วยไม้ดิน เช่น ดุสิตา (ดอกขมิ้น) สร้อยสุวรรณา (หญ้าสีทอง) เอื้องหมายนา (ม้าวิ่ง) ยังมีสัตว์ป่าและนกหลายชนิดอยู่อาศัย นักท่องเที่ยวสามารถเดินชมพันธุ์ไม้ต่าง ๆ ได้ด้วยตนเอง เพราะมีป้ายสื่อความหมายให้ความรู้ตลอดทาง สอบถามข้อมูลได้ที่ โครงการอนุรักษ์พันธุ์ไม้ป่าภาคตะวันออกเฉียงเหนือตอนบน โทร. ๐๘ ๑๙๖๕ ๒๐๐๒

การเดินทาง รถยนต์ จากจังหวัดบึงกาฬ ใช้ทางหลวงหมายเลข ๒๑๒ เส้นทางไปอำเภอบุ่งคล้า ระหว่างหลักกิโลเมตรที่ ๑๖๔-๑๖๖ จะเห็นป้ายทางเข้าศูนย์ฯ อยู่ทางขวามือ ระยะทางจากตัวเมือง ประมาณ

๓๕ กิโลเมตร รถประจำทาง มีรถประจำทาง สายอุดรธานี-นครพนม วิ่งผ่านเส้นทางนี้ ตั้งแต่เวลา ๐๖.๐๐-๑๖.๓๐ น.

หาดสีดา ตั้งอยู่ที่บ้านหนองเดิ่นท่า ตำบลหนองเดิ่น เป็นหาดทรายขาวสะอาด มีความยาวตามริมฝั่งแม่น้ำโขงประมาณ ๒.๕ กิโลเมตร กลางลำน้ำโขงตรงข้ามกับหาดทรายมีโขดหินเป็นแนวยาว ทำให้แม่น้ำโขงบริเวณดังกล่าวไหลเชี่ยวมาก มองเห็นภูเขาสาธารณรัฐประชาธิปไตยประชาชนลาว ทอดยาวไปตามลำน้ำโขง ด้วยเพราะมีทัศนียภาพที่สวยงาม จึงเป็นที่นิยมของนักท่องเที่ยว นอกจากนี้ หาดสีดายังเป็นสถานที่ซึ่งชาวอำเภอบุ่งคล้าใช้จัดงานประเพณีสงกรานต์ ระหว่างวันที่ ๑๓-๑๕ เมษายนของทุกปี โดยจัดให้มีพิธีรดน้ำดำหัวผู้สูงอายุและบุคคลที่สำคัญของอำเภอ

การเดินทาง จากตัวเมืองบึงกาฬ ใช้ทางหลวงหมายเลข ๒๑๒ ช่วงหลักกิโลเมตรที่ ๑๗๑-๑๗๒

เลีย้วซ้ายตามถนนลาดยางเข้าไป ๒.๕ กิโลเมตร มีป้ายบอกทางจนถึงทางลงหาด

อำเภอปากคาด

วัดสว่างอารมณ์ (วัดถ้ำศรีธน) ตั้งอยู่บริเวณลานหินบนเนินเขา ร่มรื่นด้วยต้นไม้และมีลำธารเล็ก ๆ ไหลผ่าน บนก้อนหินทรายขนาดใหญ่เป็นที่ตั้งของพระอุโบสถทรงระฆังคว่ำ ส่วนถ้ำด้านล่างเป็นที่ประดิษฐานพระพุทธรูปไสยาสน์องค์ใหญ่ปางปรินิพพาน บริเวณด้านบนของก้อนหินเป็นจุดชมทิวทัศน์ที่สวยงามของแม่น้ำโขง สันนิษฐานว่าบริเวณนี้เดิมเป็นที่อยู่ของชาวบ้านปากคาด ซึ่งอพยพมาจากบ้านปากกล้วย เมืองปากซัน สาธารณรัฐประชาธิปไตยประชาชนลาว และลักษณะพื้นที่สมัยก่อนยังเป็นป่าดงดิบรกทึบ เต็มไปด้วยสัตว์ป่านานาชนิด ในแต่ละปีจะมีพระภิกษุเดินธุดงค์มาพักอยู่เป็นประจำ เพราะเป็นสถานที่เงียบสงบ เหมาะแก่การปฏิบัติธรรม ต่อมาพระอธิการ ดอน อินทสาโร หรือหลวงปู่ดอน ซึ่งเป็นพระที่ชาวบ้านปากคาดเคารพนับถือ ได้สร้างและพัฒนาวัดจนมีความเจริญ เช่นในปัจจุบัน เหตุที่เรียกกันอีกชื่อว่า “วัดศรีธน” นั้นสันนิษฐานว่า วัดแห่งนี้อยู่ใกล้กับเมืองเป็งจาน นครราช ซึ่งเป็นเมืองของท้าวศรีธน

การเดินทาง จากตัวเมืองบึงกาฬ ใช้ทางหลวงหมายเลข ๒๑๒ จนถึงอำเภอปากคาด มีทางแยกขวาไปวัด ประมาณ ๕๐๐ เมตร

อำเภอศรีวิไล

ภูทอก ภาษาอีสานแปลว่า ภูเขาที่โดดเดี่ยว ตั้งอยู่ที่บ้านคำแคน ตำบลนาสะแบง เป็นภูเขาหินทรายมองเห็นได้แต่ไกล ประกอบด้วย ภูทอกใหญ่และภูทอกน้อย แต่ก่อนบริเวณนี้เคยเป็นป่าทึบ มีสัตว์ป่าอาศัยอยู่มากมาย พระอาจารย์จวน กุลเชฏโฐ พระปฏิบัติกรรมฐานสายพระอาจารย์มั่น ภูริทัตตะเถระ ได้เข้า

มาจัดตั้งเป็นสถานที่ปฏิบัติธรรม เนื่องจากเป็นสถานที่อันเงียบสงบ

ภูทอกน้อย เป็นที่ตั้งของ วัดเจติยาศรีวิหาร (วัดภูทอก) ซึ่งเป็นจุดเริ่มต้นการเดินทางขึ้นสู่ยอดภูทอก โดยต้องเดินไปตามสะพานไม้เวียนรอบเขาสูงชันจนถึงยอด สะพานไม้สร้างขึ้นด้วยแรงศรัทธาของพระสามเณร และชาวบ้าน เริ่มก่อสร้าง เมื่อ พ.ศ. ๒๕๑๒ ใช้เวลานานถึง ๕ ปี บันไดที่ขึ้นสู่ยอดภูทอกนี้ เปรียบเสมือนเส้นทางธรรมที่น้อมนำสัตว์บุรุษให้หลุดพ้นด้วยความเพียรพยายามและมุ่งมั่น ภูทอกยังเป็นสถานที่ปฏิบัติธรรมและปฏิบัติศาสนกิจของชุมชน บันไดทางขึ้นภูทอกแบ่งออกเป็น ๗ ชั้น ดังนี้

ชั้นที่ ๑-๒ เป็นบันไดสู่ชั้นที่ ๓ ซึ่งเริ่มเป็นสะพานไม้เวียนรอบเขา สภาพเป็นป่า มีโขดหิน ลานหิน

ชั้นที่ ๓ มีทางแยกสองทาง ทางซ้ายมือเป็นทางลัดไปสู่ชั้นที่ ๕ แต่เป็นทางชันมาก ต้องผ่านอุโมงค์มืดทางขวามือเป็นทางขึ้นสู่ชั้นที่ ๔

ชั้นที่ ๔ เป็นสะพานไม้เวียนรอบเขา มองไปเบื้องล่างจะเห็นเนินเขาเตี้ย ๆ สลับกัน เรียกว่า “ดงชมพู” บนชั้นที่ ๔ นี้ เป็นที่พักของแม่ชี รอบชั้นมีระยะทางเดินประมาณ ๔๐๐ เมตร มีที่พักระหว่างทางเป็นระยะ ๆ

ชั้นที่ ๕ หรือชั้นกลาง ถือว่าเป็นชั้นที่สำคัญที่สุด เพราะมีศาลาพระพุทธรูปให้สักการะ มีกุฏิที่อาศัยของพระสงฆ์ แทรกตามช่องหินที่เป็นทางเดิน และมีถ้ำอยู่หลายถ้ำ บนชั้นนี้มีสะพานหินธรรมชาติทอดสู่พุทธวิหาร อันเป็นที่บรรจุพระบรมสารีริกธาตุ มีลักษณะแปลกคือ เป็นหินแยกตัวออกมาจากหินก้อนใหญ่ แต่ไม่ตกลงมา เพราะตั้งอยู่อย่างได้ฉากกับพื้นโลกพอดี ปัจจุบันมีสะพานไม้เชื่อมต่อระหว่างสะพานหินกับพุทธวิหาร มองออกไปจะเห็นแนวของภูทอกใหญ่อย่างชัดเจน และมีบันไดเวียนขึ้นสู่ชั้นที่ ๖ ซึ่งเป็นชั้นสุดท้ายของบันไดเวียนรอบเขา

ชั้นที่ ๖ ถือเป็นจุดชมวิวที่สวยงามที่สุด ตลอดทางเดินจะเป็นหน้าผายื่นออกมาทำให้ในบางครั้งเวลาเดิน



วัดสว่างอารมณ์

ต้องเบี่ยงตัวออกมาเล็กน้อย โดยแต่ละจุดมีชื่อของหน้าผาที่แตกต่างกัน เช่น ผาเทพนิมิต ผาหัวช้าง และผาเทพสถิต ในช่วงฤดูหนาวจะมีทะเลหมอกลอยอยู่รอบ ๆ ยอดภู จากชั้นที่ ๖ สู่อันที่ ๗ เป็นสะพานไม้เวียนรอบเขายาว ๔๐๐ เมตร เกาเขติดอยู่ริมหน้าผาสูงชัน ดูน่าหวาดเสียวอันตราย สิ่งศักดิ์สิทธิ์และจุดนำชมของชั้นนี้คือ ปากทางเข้าเมืองพญานาค ซึ่งอยู่หลังพระปางนาคปรก มีจุดให้สังเกตคือ มีรอยสีขาวยุติติตกับหินปูน ซึ่งชาวบ้านถือว่าเป็นรอยถลอกที่เกิดจากท้องพญานาคสัมผัสกับหิน และมีบ่อน้ำเล็ก ๆ มีน้ำขังตลอดปีอยู่ในบริเวณเดียวกัน

ชั้นที่ ๗ จะมีบันไดไม้พาดขึ้นไป และจะเจอทางแยก ๒ ทางเพื่อขึ้นไปบนดาดฟ้าชั้น ๗ ทางแรกเป็นทางขึ้นต้องเกาะเกี่ยวกิ่งไม้และรากไม้ เดินค่อนข้างลำบาก ควรใช้อีกทางหนึ่งซึ่งเป็นทางอ้อม โดยเดินเวียนไปทางขวามือ แต่ก็จะมาบรรจบกันที่ด้านบนชั้น ๗ หรือดาดฟ้า ซึ่งเป็นพื้นที่ป่าโปร่ง มีเนื้อที่ประมาณ ๕ ไร่ ภูทอก ปิดไม่ให้นักท่องเที่ยวขึ้นไปในวันที่ ๑๐-๑๖ เมษายน ของทุกปี

การเดินทาง จากตัวเมืองบึงกาฬ ใช้ทางหลวงหมายเลข ๒๒๒ ถึงอำเภอศรีวิไล มีทางแยกซ้ายอีก ๓๐ กิโลเมตร ผ่านบ้านอุ้มคำ บ้านนาสิงห์ บ้านสันทรายงาม บ้านแสงเจริญ สู่อำเภอนาคำแคน ถึงภูทอก



วัดเจติยาศรีวิหาร หรือ ภูทอก

เทศกาลงานประเพณี

งานกาชาดและงานวันยางพารา งานประจำปีที่เกิดขึ้นในช่วงเดือนกุมภาพันธ์ของทุกปี บริเวณหน้าที่ว่าการอำเภอเมืองบึงกาฬ เนื่องจากบึงกาฬเป็นจังหวัดที่มีการปลูกยางพารามากเป็นอันดับ ๑ ในพื้นที่ภาคตะวันออกเฉียงเหนือ ทางจังหวัดจึงได้จัดงานวันยางพาราผนวกรวมกับงานกาชาดของจังหวัด ภายในงานได้ระดมองค์ความรู้เกี่ยวกับยางพาราผ่านนิทรรศการ มีการแลกเปลี่ยนความรู้เรื่องยางพารามีกิจกรรมจับสลากมัจฉากาชาด การจำหน่ายสินค้าราคาถูกมากมาย

งานบุญผะเหวด อำเภอพรเจริญ (ประเพณีแห่ผ้าผะเหวดยาวที่สุดในโลก) จัดขึ้นในช่วงเดือนมีนาคมของทุกปี ณ วัดเทพนิมิต หมู่ที่ ๒ ตำบลพรเจริญ จุดเด่น

ของงานอยู่ที่ขบวนแห่ผ้าผะเหวด เล่าเรื่องราวทางพระพุทธศาสนาที่มีความยาวถึง ๒๐๐ เมตร การนมัสการหลวงพ่องมมงคลเทพนิมิต ซึ่งเป็นพระพุทธรูปศักดิ์สิทธิ์เก่าแก่คู่บ้านคู่มืองมานาน นอกจากนี้ยังมีกิจกรรมที่น่าสนใจ เช่น การแข่งขันมวยคาดเชือก สี่แผ่นดิน และมหรสพต่าง ๆ

งานสมโภชและสงฆ์หลวงพ่พระใหญ่ งานประจำปีที่เกิดขึ้นเพื่อสักการะแด่หลวงพ่พระใหญ่ วัดโพธาราม อำเภอเมืองบึงกาฬ จัดขึ้นช่วงหลังเทศกาลสงกรานต์ในเดือนเมษายนของทุกปี เนื่องจากประชาชนในสมัยก่อนได้มาขอพรจากหลวงพ่ให้ช่วยเมตตา ปกป้องรักษา ป้องกันอันตรายต่าง ๆ และได้สมดังความปรารถนาตลอดมาจนถึงปัจจุบัน ดังนั้นจึงจัดให้มีการน้อมถึงพระคุณที่หลวง

พ่อได้เมตตากรุณาตลอดมา พุทธศาสนิกชนจึงได้ร่วมกันจัดงานสมโภชขึ้นปีละ ๒ ครั้ง ซึ่งถือปฏิบัติสืบต่อกันมาทุกปีจนถึงปัจจุบันคือ ครั้งที่ ๑ วันเพ็ญเดือน ๓ จะทำบุญข้าวจี๊พร้อมกับปราสาทผึ้ง ๒ หลัง เป็นการสักการะแด่หลวงพ่ และ ครั้งที่ ๒ ทำในเทศกาลวันสงกรานต์ของทุกปี โดยจะมีการสรงน้ำหลวงพ่พระใหญ่ งานนี้ถือเป็นงานใหญ่ประจำปี มีพุทธศาสนิกชนมาร่วมงานเป็นจำนวนมาก

ประเพณีบุญบั้งไฟ เป็นประเพณีดั้งเดิมของชาวจังหวัดบึงกาฬ จัดขึ้นในช่วงเดือนพฤษภาคมของทุกปี มีขบวนแห่บั้งไฟของชุมชนต่าง ๆ โดยทางเทศบาลบึงกาฬจะจัดให้มีการประกวดขบวนแห่บั้งไฟทุกปี

ประเพณีแห่เทียนพรรษา เป็นงานประจำปีของจังหวัดในช่วงเทศกาลเข้าพรรษา จะมีการหล่อเทียนพรรษาและประดับตกแต่งเทียนอย่างสวยงาม มีการจัดขบวนแห่และการแข่งขันประกวดความสวยงามของเทียนแต่ละต้น ทั้งมาจากหน่วยงานภาครัฐ เอกชน และตัวแทนจากอำเภอต่าง ๆ

ประเพณีแข่งขันเรือยาว จัดขึ้นในช่วงเดือนกันยายนของทุกปี ซึ่งเป็นช่วงที่แม่น้ำโขงมีปริมาณน้ำมาก โดยจะแบ่งการแข่งขันออกเป็น ๒ ประเภท คือ เรือยาวประเภทท้องถื่น ฝิพาย ๔๖-๕๕ ฝิพาย และเรือยาวเล็ก ฝิพาย ๑๕-๒๕ ฝิพาย ในแต่ละปีจะมีทีมเรือยาวเข้าร่วมการแข่งขันจำนวนมาก ทั้งมาจากต่างจังหวัด สาธารณรัฐประชาธิปไตยประชาชนลาว และสาธารณรัฐสังคมนิยมเวียดนาม



ประเพณีไหลเรือไฟ (บุญขั้งไฟพญานาค) เป็นประเพณีอย่างหนึ่งของชาวอีสานที่มีมาแต่โบราณนิยมทำกันในเทศกาลออกพรรษา สำหรับจังหวัดบึงกาฬ มักจะทำในคืนก่อนวันออกพรรษาหนึ่งคืน โดยยังคงรักษารูปแบบประเพณีดั้งเดิมอย่างเคร่งครัดใช้วัสดุจากธรรมชาติ เช่น ต้นกล้วย ไม้ไผ่ ทำเป็นแพแล้วมัดไม้เป็นโครงรูปร่างต่าง ๆ หลายขนาด กลางโครงเรือจะมีเครื่องสักการบูชา เช่น ผ้า เครื่องใช้ และของกิน เช่น กล้วย อ้อย หมา กพลู เมื่อจุดไฟแล้วจะปล่อยให้ไหลล่องไปตามแม่น้ำโขง ถือเป็นการทำบุญทางพระพุทธศาสนาอย่างหนึ่ง และเป็นการบูชาพญานาค ตามความเชื่อของประชาชนลุ่มน้ำโขง

สินค้าพื้นเมืองและของที่ระลึก

อำเภอเมืองบึงกาฬ

กลุ่มแม่บ้านเกษตรกรหอคำ หมู่ที่ ๑ บ้านหอคำ ตำบลหอคำ โทร. ๐๘ ๕๐๐๗ ๒๔๖๐ (จำหน่ายผลิตภัณฑ์แปรรูปจากลูกหอยโข่ง ข้าวกล้อง ข้าวมันปู)

กลุ่มไม้กวาด หมู่ที่ ๑๐ บ้านเจริญสามัคคี ตำบลหนองเลิง โทร. ๐๘ ๗๕๕๐ ๘๐๔๑, ๐๘ ๙๒๐๐ ๙๘๕๖ (ไม้กวาดดอกหญ้า)

กลุ่มอาชีพสตรีแปรรูปอาหาร หมู่ที่ ๔ ตำบลคานาดี โทร. ๐๘ ๖๒๒๗ ๕๘๔๐ (น้ำพริกแจ่วบอง)

อำเภอเซกา

กลุ่มปลาร้าแม่บ้านเซกาเหนือ ๑๕๔ หมู่ที่ ๑๔ บ้านเซกาเหนือ ตำบลเซกา โทร. ๐๘ ๗๒๓๕ ๘๖๒๔ (ปลาร้าข้าวคั่ว)

กลุ่มแม่บ้านศรีพนาเหนือ ๑๙๓ หมู่ที่ ๑๖ บ้านพนาเหนือ ตำบลเซกา โทร. ๐ ๔๒๔๒ ๒๓๐๖ (ที่นอนปิกนิก)

กลุ่มออมทรัพย์สตรีทอผ้ามัดหมี่ บ้านดงสาร ๒๘ อพป. ดงสาร หมู่ที่ ๖ ตำบลเซกา (ผ้ามัดหมี่)

กลุ่มอนุรักษ์ทอผ้าพื้นเมืองบ้านหนองสิมพัฒนา

๒๔ หมู่ที่ ๑๐ บ้านหนองสิมพัฒนา ตำบลท่ากกแดง (ผ้ามัดหมี่)

อำเภอโซ่พิสัย

กลุ่มจักสานสตรีบ้านอ่างทอง ๑๗/๑ หมู่ที่ ๒ บ้านอ่างทอง ตำบลโซ่พิสัย โทร. ๐๘ ๖๘๕๙ ๖๙๑๑ (กระติบข้าว)

กลุ่มพัฒนาสตรีบ้านโนนแก้ว ๔๐๗ หมู่ที่ ๔ บ้านโนนแก้ว ตำบลหนองพันทา (ตระกร้าสาน)

กลุ่มรากไม้กลางดงศรีชมพู ๑๗ หมู่ที่ ๖ บ้านโคกกลาง ตำบลศรีชมพู โทร. ๐๘ ๓๑๔๖ ๑๑๘๐ (เฟอร์นิเจอร์ที่ทำจากตอไม้และรากไม้)

กลุ่มหัตถกรรมจากไม้ ๓๘ หมู่ที่ ๒ ตำบลเหล่าทอง (ภาชนะใส่อาหารทำจากไม้)

อำเภอบึงโขงหลง

กลุ่มทอผ้าชาวมาส์วางพัฒนา ๙๑ หมู่ที่ ๑๓ บ้านสว่างพัฒนา ตำบลบึงโขงหลง โทร. ๐๘ ๑๘๗๒ ๗๕๐๔ (ผ้าชาวม้า)

กลุ่มผลิตผ้าสบบ้านโพธิ์หมากแข้ง ๑๖๒ หมู่ที่ ๑ ตำบลโพธิ์หมากแข้ง (ผ้าสบ ผ้าพันคอ)

กลุ่มไม้กวาดดอกแหมบ้านนาสาร ๒ หมู่ที่ ๑๒ บ้านนาสาร ตำบลโพธิ์หมากแข้ง โทร. ๐๘ ๖๒๙๔ ๗๗๒๔ (ไม้กวาดดอกแหม)

ตัวอย่างรายการนำเที่ยว

โปรแกรมที่ ๑ (๓ วัน ๒ คืน)

วันแรก อำเภอเมืองบึงกาฬ

เช้า - สักการะหลวงพ่อบุญใหญ่ วัดโพธาราม

- ชมจุดสักที่ สุดของแม่น้ำโขง ที่เรียกว่า “สะดือแม่น้ำโขง” ณ วัดอาฮงศิลาวาส

บ่าย - เดินทางไปภูสิงห์ ชมวิวมูมสูงของบึงกาฬจากลานชมวิวยานยอดภูและเที่ยวชมจุดต่างๆที่นำเสนอใจบนภู

- เดินทางกลับตัวเมืองบึงกาฬ

วันที่สอง อำเภอศรีวิไล-อำเภอบึงโขงหลง

เช้า - เดินทางจากตัวเมืองบึงกาฬไปอำเภอศรีวิไล
- วัดเจติยาศีรีวิหาร (วัดภูทอก) เดินเท้าขึ้นสู่ยอด
ภูทอก ไปตามสะพานไม้เวียนรอบภู

บ่าย- เดินทางสู่อำเภอบึงโขงหลง
- ชมบึงโขงหลงในยามเย็น หรือพักผ่อนเล่นน้ำ ณ
หาดคำสมบูรณย์ ชายหาดสวยของบึงโขงหลง
- เดินทางเข้าที่พัก อำเภอบึงโขงหลง

วันที่สาม อำเภอเซกา

เช้า - เดินทางจากอำเภอบึงโขงหลงไปอำเภอเซกา
- เที่ยวชมธรรมชาติและสัมผัสสายน้ำเย็นชื่นใจ
กับน้ำตกเจ็ดสี น้ำตกชะแนน และน้ำตกถ้ำพระ

เย็น - เดินทางกลับตัวเมืองบึงกาฬ

โปรแกรมที่ ๒ (๒ วัน ๑ คืน)

วันแรก อำเภอเมืองบึงกาฬ-อำเภอบุ่งคล้า

เช้า - เที่ยวชมวิถีชีวิตชาวบึงกาฬและซื้อหาพืชผัก
พื้นบ้าน ณ ตลาดนัดไทยลาว ริมน้ำโขง
- วัดศรีโสภณธรรมทาน สักการะพระพุทธรูปโสภณ
มงคลใต้ (พระสุก)

- เดินทางสู่อำเภอบุ่งคล้า
บ่าย- เที่ยวชมและเล่นน้ำที่น้ำตกถ้ำฝุ่น ส่วนหนึ่งของ
เขตรักษาพันธุ์สัตว์ป่าภูวัว
- เดินทางกลับตัวเมืองบึงกาฬ



สะตือแม่น้ำโขง

วันที่สอง อำเภอเมืองบึงกาฬ-อำเภอศรีวิไล

เช้า - ล่องเรือชมทัศนียภาพของหนองกุดทิง พื้นที่ชุ่มน้ำ

(แรมซาร์) สำคัญของโลก

- ทำบุญไหว้พระ ณ วัดอาฮงศิลาวาส และเก็บภาพเป็นที่ระลึกกับจุดชมสะดือแม่น้ำโขงบริเวณหน้าวัด

- เดินทางจากตัวเมืองบึงกาฬไปอำเภอศรีวิไล

บ่าย- เดินขึ้นภูทอก สักการะพระบรมสารีริกธาตุ ณ พุทธวิหารบนยอดภู ระหว่างทางเดินริมหน้าผา จะเห็นทิวทัศน์อำเภอศรีวิไลในมุมสูง

- เดินทางกลับตัวเมืองบึงกาฬ

สิ่งอำนวยความสะดวก

สถานที่พัก

(รายละเอียดห้องพักในเอกสารนี้เปลี่ยนแปลงได้ โปรดสอบถามจากโรงแรมก่อนเข้าพัก)

อำเภอเมืองบึงกาฬ

โขงซันไซน์ ๓๒๕ หมู่ที่ ๗ ถนนชาวยุโรป ตำบลบึงกาฬ โทร. ๐๘ ๑๕๕๗ ๘๗๘๗ จำนวน ๑๐ ห้อง ราคา ๔๕๐-๖๕๐ บาท

คุ้มคำเงิน รีสอร์ท ๒๐ หมู่ที่ ๑ ตำบลบึงกาฬ โทร. ๐ ๔๒๔๙ ๑๒๘๘ จำนวน ๑๒ ห้อง ราคา ๔๐๐-๖๐๐ บาท

จิราพร เกสต์เฮาส์ ๑๘๒ หมู่ที่ ๑๐ ถนนบึงกาฬ-พังโคน โทร. ๐๘ ๙๒๗๕ ๓๖๒๙ จำนวน ๑๒ ห้อง ราคา ๔๐๐ บาท

ชัยพลกษั รีสอร์ท แอนด์ โฮเต็ล ๑๘๒ หมู่ที่ ๑๐ ถนนบึงกาฬ-พังโคน โทร. ๐๘ ๙๒๗๕ ๓๖๒๙, ๐๘ ๙๘๔๓ ๔๗๘๘ จำนวน ๑๘ ห้อง ราคา ๔๐๐-๗๐๐ บาท

เซ็นจูรี่ แกรนด์ ๑๘๐ หมู่ที่ ๘ ตำบลบึงกาฬ โทร. ๐ ๔๒๔๙ ๒๗๘๙-๙๓ จำนวน ๗๗ ห้อง ราคา ๕๕๐-๑,๐๐๐ บาท

เดอะ วัน ๔๕๙ หมู่ที่ ๑ ถนนบึงกาฬ-นครพนม (ติดห้างเทสโก้ โลตัส บึงกาฬ) ตำบลบึงกาฬ โทร. ๐ ๔๒๔๙ ๒๒๓๐, ๐ ๔๒๔๙ ๒๒๓๔ โทรสาร. ๐ ๔๒๔๙ ๒๒๓๕ จำนวน ๗๙ ห้อง ราคา ๗๙๐-๓,๕๐๐ บาท

ทวาได รีสอร์ท ๑๘๐ หมู่ที่ ๑๑ ถนนบึงกาฬ-พังโคน ตำบลบึงกาฬ โทร. ๐ ๔๒๔๙ ๒๙๖๒, ๐๙ ๖๒๒๔ ๗๙๙๔, ๐๙ ๘๒๔๒ ๘๙๖๖ จำนวน ๑๕ ห้อง ราคา ๔๐๐-๖๐๐ บาท

ทรายเงิน รีสอร์ท ๑๔๙ หมู่ที่ ๙ ถนนบึงกาฬ-พังโคน ตำบลบึงกาฬ (ห่างจากตลาดบึงกาฬ ๑ กิโลเมตร) โทร. ๐ ๔๒๔๙ ๑๘๓๓, ๐๘ ๑๘๕๐ ๒๙๒๑, ๐๘ ๑๙๕๔ ๘๓๙๘, ๐๘ ๙๘๔๑ ๕๙๗๐ จำนวน ๓๓ ห้อง ราคา ๔๐๐-๖๐๐ บาท

ไทยสมบุรณ์ อพาร์ทเม้นท์ ๓๑๗ บ้านดอนอุดม ตำบลโนนสมบุรณ์ โทร. ๐๘ ๔๕๑๔ ๘๖๑๘ จำนวน ๓๐ ห้อง ราคา ๔๐๐-๕๐๐ บาท

น้ำหวาน รีสอร์ท ๑๘๙ หมู่ที่ ๑๑ ตำบลวิศิษฐ์ โทร. ๐๘ ๑๐๕๖ ๐๗๘๘, ๐๘ ๘๕๗๒ ๖๕๖๘ จำนวน ๒๒ หลัง ราคา ๔๐๐-๘๐๐ บาท

บ้านทองแสงพุกษา ๔๘๘ หมู่ที่ ๗ ตำบลบึงกาฬ โทร. ๐ ๔๒๔๙ ๑๕๖๑, ๐๘ ๙๗๑๑๗๖๒๐ จำนวน ๑๕ ห้อง ราคา ๔๐๐-๕๐๐ บาท

บ้านนาพญา รีสอร์ท ๑๙๙ หมู่ที่ ๑๐ ตำบลวิศิษฐ์ โทร. ๐๘ ๗๒๒๐ ๘๘๓๙, ๐๘ ๑๐๕๒ ๗๐๙๘ จำนวน ๑๓ ห้อง ราคา ๔๐๐ บาท

บีบี รีสอร์ท ๑๔๒ หมู่ที่ ๘ บ้านบึงสวรรค์ ถนนชาวยุโรป ตำบลบึงกาฬ โทร. ๐ ๔๒๔๐ ๗๒๗๐ จำนวน ๙ ห้อง ราคา ๔๐๐ บาท

บี.เค. เฟลต ๑๖๘ หมู่ที่ ๙ ถนนบึงกาฬ-พังโคน ตำบลบึงกาฬ โทร. ๐๘ ๕๐๐๕ ๐๕๘๙, ๐๙ ๙๖๓๘ ๐๙๘๘, ๐๙ ๕๖๗๐ ๕๕๕๕ จำนวน ๗๒ ห้อง ราคา ๔๕๐-๑,๔๙๐ บาท

บึงกาฬ รีสอร์ท ๑๑๔ หมู่ที่ ๑ ตำบลโนนสมบุรณ์ โทร. ๐๘ ๖๘๕๗ ๒๕๙๙ จำนวน ๒๐ ห้อง ราคา ๔๐๐ บาท

เป็นหนึ่งในรีสอร์ท ๑๘๔ หมู่ที่ ๙ ถนนบึงกาฬ-พังโคน ตำบลบึงกาฬ โทร. ๐ ๔๒๔๐ ๓๐๖๑, ๐๘ ๙๗๑๕ ๘๘๘๒ จำนวน ๓๓ ห้อง ราคา ๔๐๐-๖๐๐ บาท

พิมพันธ์ อพาร์ทเมนต์ ๑๔๕ หมู่ที่ ๑๐ ตำบลโนนสมบูรณ์ โทร. ๐๘ ๐๘๔๓ ๘๙๗๕, ๐๘ ๓๓๑๐ ๓๙๓๙ จำนวน ๒๘ ห้อง ราคา ๔๕๐ บาท

แม่น้ำ ๑๐๗ หมู่ที่ ๑ ถนนชาญสินธุ์ ตำบลวิศิษฐ์ โทร. ๐ ๔๒๔๙ ๑๐๕๑-๒, ๐ ๔๒๔๙ ๑๒๑๖ www.maenamhotel.com จำนวน ๒๒ ห้อง ราคา ๔๕๐ บาท

ราชาวดี เรซิดเอนซ์ ๕๗๗ หมู่ที่ ๗ ตำบลวิศิษฐ์ โทร. ๐ ๔๒๔๙ ๒๑๑๙, ๐๘ ๖๒๓๖ ๔๔๗๗ จำนวน ๒๘ ห้อง ราคา ๔๕๐ บาท

เรือนทอง รีสอร์ท ๑๔๘ หมู่ที่ ๙ ถนนบึงกาฬ-หนองคาย ตำบลวิศิษฐ์ โทร. ๐ ๔๒๔๙ ๒๑๘๖, ๐๘ ๕๐๐๐ ๖๗๕๕ จำนวน ๑๘ ห้อง ราคา ๔๐๐-๕๐๐ บาท

เรือนรัตน รีสอร์ท ๒๘๖/๕ หมู่ที่ ๑๐ ตำบลบึงกาฬ โทร. ๐๘ ๔๐๙๑ ๘๑๗๓, ๐๘ ๔๒๐๓ ๐๗๓๕ จำนวน ๑๐ ห้อง ราคา ๔๐๐ บาท

ละอองภิรมย์ บูติก เกสต์โฮม ๓๒๒ หมู่ที่ ๗ ถนนชาญสินธุ์ ตำบลวิศิษฐ์ โทร. ๐ ๔๒๔๙ ๒๒๑๒, ๐๘ ๙๑๐๓ ๑๐๙๖ จำนวน ๑๒ ห้อง ราคา ๔๐๐-๑,๒๐๐ บาท

เลคเฮาส์ รีสอร์ท ๑๔๒ หมู่ที่ ๘ ตำบลบึงกาฬ โทร. ๐ ๔๒๔๙ ๑๓๒๖, ๐ ๔๒๙๐ ๗๒๗๐ จำนวน ๑๐ ห้อง ราคา ๔๐๐ บาท

วังคำริเวอร์วิว รีสอร์ท ๘๓ หมู่ที่ ๑๓ ตำบลหอค้า โทร. ๐๘ ๑๔๘๘ ๗๔๗๘, ๐๘ ๖๔๕๘ ๔๙๓๘ จำนวน ๑๔ ห้อง ราคา ๔๐๐-๖๐๐ บาท

เวียงฟ้า ๔๙๑ หมู่ที่ ๑ ตำบลบึงกาฬ โทร. ๐ ๔๒๔๙ ๒๒๕๒, ๐๔๒๔๙ ๒๒๕๕ จำนวน ๓๓ ห้อง ราคา ๔๐๐ บาท

ศิริอัมพร โฮเทล แอนด์ รีสอร์ท ๑๑๑ หมู่ที่ ๔ ถนนบึงกาฬ-พังโคน (ตรงข้ามเทคนิคบึงกาฬ) โทร. ๐ ๔๒๔๙ ๑๘๑๒, ๐๘ ๑๓๙๑ ๓๕๑๔, ๐๘ ๕๐๐๕ ๖๔๗๙ จำนวน ๕๕ ห้อง ราคา ๔๐๐-๕๕๐ บาท

สมานมิตร ๑๑๔ ถนนประสาทชัย ตำบลบึงกาฬ โทร. ๐ ๔๒๔๙ ๑๑๑๔, ๐ ๔๒๔๙ ๑๖๗๘ จำนวน ๑๕ ห้อง ราคา ๔๐๐-๕๐๐ บาท

สเลต รีสอร์ท ๓๔๗ หมู่ที่ ๙ บ้านแสนประเสริฐ โทร. ๐๘ ๗๔๓๗ ๒๗๐๔ จำนวน ๑๑ ห้อง ราคา ๔๐๐ บาท
สุทัตตา อพาร์ทเมนต์ ๙๔ หมู่ที่ ๑ ถนนมีชัย ตำบลบึงกาฬ โทร. ๐ ๔๒๔๙ ๒๐๘๘, ๐๘ ๑๒๖๐ ๕๑๕๘ จำนวน ๒๐ ห้อง ราคา ๔๐๐ บาท

สุริษา รีสอร์ท ๑๖๘ หมู่ที่ ๑ ตำบลโนนสมบูรณ์ โทร. ๐๘ ๒๒๒๔ ๒๒๓๐-๑ www.suracharesort.com จำนวน ๒๐ ห้อง ราคา ๙๕๐ บาท

สำราญ ๒๒๒ หมู่ที่ ๑ ถนนมีชัย โทร. ๐ ๔๒๔๙ ๑๗๘๘, ๐ ๔๒๔๐ ๓๔๓๕, ๐๘ ๗๒๓๑ ๔๐๐๓ จำนวน ๓๓ ห้อง ราคา ๔๕๐-๕๕๐ บาท

แสนสุข รีสอร์ท ๑๘๖ บ้านแสนสุข หมู่ที่ ๑๑ ถนนบึงกาฬ-พังโคน โทร. ๐๘ ๔๔๒๘ ๘๗๘๘ จำนวน ๔๐ ห้อง ราคา ๔๐๐ บาท

หอค้า รีสอร์ท ๑๙๔ บ้านหอค้า ถนนบึงกาฬ-หนองคาย ตำบลหอค้า โทร. ๐ ๔๒๐๒ ๕๐๖๘, ๐๘ ๔๐๓๑ ๒๔๘๘ จำนวน ๒๐ ห้อง ราคา ๔๐๐ บาท

อรรช อพาร์ทเมนต์ ๕๔๙ หมู่ที่ ๗ ถนนบึงกาฬ ตำบลวิศิษฐ์ โทร. ๐ ๔๒๔๙ ๑๙๙๖, ๐๙ ๐๕๙๐ ๔๑๒๑, ๐๙ ๑๓๖๓ ๑๔๙๕ จำนวน ๒๔ ห้อง ราคา ๔๐๐-๕๕๐ บาท

อาสงแม่โขงวิว หมู่ที่ ๓ ตำบลไคสี โทร. ๐ ๔๒๙๐ ๑๑๑๒, ๐๘ ๖๒๒๗ ๐๔๖๕ จำนวน ๑๕ ห้อง ราคา ๕๐๐-๘๐๐ บาท

อาเซียน รีสอร์ท ๙๙ หมู่ที่ ๑๓ ตำบลวิศิษฐ์ (เยื้องกับแขวงทางบึงกาฬ) โทร. ๐ ๔๒๔๙ ๑๙๒๙, ๐๙ ๘๔๘๕ ๗๖๖๒ จำนวน ๑๖ ห้อง ราคา ๕๐๐-๖๐๐ บาท

เอ แอนด์ พี รีสอร์ท ๒๐๙ หมู่ที่ ๔ ถนนบึงกาฬ-นครพนม โทร. ๐๘ ๑๗๓๙ ๔๖๓๒, ๐๘ ๑๙๖๔ ๖๙๘๙ จำนวน ๗ ห้อง ราคา ๔๐๐-๕๐๐ บาท

เอ็มแกรนด์ ๑๕๙ หมู่ที่ ๑๐ ตำบลโนนสมบูรณ์ โทร. ๐๘ ๙๒๑๙ ๐๕๔๑ จำนวน ๓๐ ห้อง ราคา ๔๐๐-๕๐๐ บาท

อำเภอโซ่พิสัย

กะมัน รีสอร์ท ๑๙๙ หมู่ที่ ๕ ตำบลโซ่ โทร. ๐๘ ๙๐๔๙ ๔๘๔๗, ๐๘ ๒๑๑๒ ๙๗๐๔ จำนวน ๑๐ ห้อง ราคา ๔๐๐ บาท

โชคทวี รีสอร์ท ตำบลโซ่ โทร. ๐๘ ๘๕๓๔ ๑๓๘๓ จำนวน ๕ ห้อง ราคา ๔๐๐-๕๐๐ บาท

คิวเตอร์ รีสอร์ท ๒๓๒ หมู่ที่ ๗ ตำบลเหล่าทอง โทร. ๐๘ ๕๔๕๖ ๒๖๑๔ จำนวน ๗ หลัง ราคา ๔๐๐ บาท

บ้านเพื่อน รีสอร์ท ๒๒๓ หมู่ที่ ๒ ตำบลโซ่ โทร. ๐๘ ๓๓๔๐ ๔๘๘๗, ๐๘ ๖๒๒๐ ๒๙๘๗ จำนวน ๙ หลัง ราคา ๔๐๐ บาท

บ้านสวน รีสอร์ท ๗๒ หมู่ที่ ๑๖ ตำบลโซ่ โทร. ๐๘ ๑๗๑๗ ๙๕๑๖ จำนวน ๑๐ ห้อง ราคา ๔๐๐ บาท

ปูเป้ รีสอร์ท ๔๓ หมู่ที่ ๑ ตำบลโซ่ โทร. ๐๘ ๙๙๔๑ ๓๐๐๖, ๐๘ ๙๕๗๒ ๒๓๙๓ จำนวน ๑๐ ห้อง ราคา ๔๐๐-๕๐๐ บาท

โรสไว รีสอร์ท ๓๓๙ หมู่ที่ ๓ ตำบลโซ่ โทร. ๐๘ ๕๖๘๓ ๔๒๒๙ จำนวน ๑๐ ห้อง ราคา ๔๐๐ บาท

ศรีเมืองแกรนด์ รีสอร์ท ตำบลโซ่ โทร. ๐๘ ๐๐๑๒ ๐๗๘๙, ๐๘ ๑๒๖๓ ๓๔๘๘, ๐๘ ๒๑๑๔ ๕๘๓๒ จำนวน ๑๐ ห้อง ราคา ๔๐๐ บาท

อำเภอเซกา

ซานเมือง รีสอร์ท ถนนเซกา-บึงโขงหลง โทร. ๐๘ ๗๙๕๓ ๒๗๐๒, ๐๘ ๕๖๔๒ ๖๓๑๔ จำนวน ๒๐ หลัง ราคา ๔๐๐ บาท

ที แอนด์ บี รีสอร์ท ๑๐๙ บ้านดงไร่ ตำบลเซกา โทร. ๐๘ ๙๘๔๓ ๕๓๐๓ จำนวน ๑๓ ห้อง ราคา ๔๐๐ บาท

บ้านพักอำนวยการสุข ๔๑ หมู่ที่ ๑๐ ตำบลเซกา โทร. ๐ ๔๒๙๐ ๙๐๘๕ จำนวน ๖ ห้อง ราคา ๔๐๐ บาท

บ้านสวน รีสอร์ท ๑๘๗ หมู่ที่ ๑๐ ตำบลเซกา โทร. ๐ ๔๒๙๐ ๙๐๘๓ จำนวน ๑๕ ห้อง ราคา ๔๐๐ บาท

ริมน้ำ รีสอร์ท ๕๗/๑ หมู่ที่ ๑๑ ตำบลเซกา โทร. ๐ ๔๒๔๘ ๙๔๒๗, ๐๘ ๑๙๖๔ ๗๐๓๔ จำนวน ๑๖ ห้อง ราคา ๔๐๐ บาท

วิวอินน์ แมนชั่น ๑๗๖ หมู่ที่ ๑๐ ตำบลเซกา โทร. ๐ ๔๒๔๘ ๙๖๗๖, ๐๘ ๑๐๖๐ ๖๖๖๗ จำนวนห้อง ๒๕ ห้อง ราคา ๔๐๐ บาท

ศิริพร รีสอร์ท ๓๓ หมู่ที่ ๗ ตำบลหนองกุง โทร. ๐๘ ๓๓๒๖ ๓๓๔๙, ๐๘ ๕๔๕๗ ๑๔๕๔ จำนวน ๘ หลัง ราคา ๔๐๐ บาท

สวนสุริยัน รีสอร์ท ๑๙ หมู่ที่ ๒ ตำบลท่ากกแดง โทร. ๐ ๔๒๐๒ ๑๕๗๐ จำนวน ๑๐ หลัง ราคา ๔๐๐-๖๐๐ บาท

สุภาวดี รีสอร์ท ๘๘ หมู่ที่ ๑ ตำบลท่ากกแดง โทร. ๐๘ ๑๗๓๙ ๕๓๘๐ จำนวน ๗ ห้อง ราคา ๔๐๐ บาท

เสาวลักษณ์ วิลล่า ๓๐๒ หมู่ที่ ๑๐ ถนนเซกา-อากาศอำนวย โทร. ๐๘ ๕๗๔๑ ๐๙๗๔ จำนวน ๒๘ หลัง ราคา ๔๐๐ บาท

อำเภอบึงโขงหลง

ริบบิ้น รีสอร์ท ๗๗ หมู่ที่ ๑๐ ตำบลบึงโขงหลง โทร. ๐๘ ๗๐๑๖ ๔๗๘๙, ๐๘ ๙๒๗๙ ๑๒๙๖ จำนวน ๙ ห้อง ราคา ๔๐๐ บาท

รีสอร์ทกลางดง ๑๔๔ หมู่ที่ ๔ ตำบลดงบัง โทร. ๐๘ ๑๗๓๙ ๕๗๐๒ จำนวน ๑๒ ห้อง ราคา ๔๐๐ บาท

รุ่งเพชร การ์เดน ๕๖ หมู่ที่ ๓ ตำบลบึงโขงหลง โทร. ๐๘ ๕๗๖๑ ๐๙๑๒, ๐๘ ๖๒๒๐ ๓๒๙๑ จำนวน ๕ หลัง ราคา ๔๐๐ บาท

สุพรรณษาบ้านพัก หมู่ที่ ๓ ตำบลบึงโขงหลง โทร. ๐๘ ๙๒๑๖ ๒๒๔๖ จำนวน ๗ หลัง ราคา ๔๐๐ บาท

เขื่อนดุ่มโฮม ตำบลบึงโขงหลง โทร. ๐๘ ๑๙๗๔ ๗๕๓๔ จำนวน ๔ หลัง ราคา ๔๐๐ บาท

อำเภอปungคล้า

บ้านพักริมตอ ตำบลปungคล้า โทร. ๐๘ ๑๙๕๔ ๓๗๖๒, ๐๘ ๑๙๖๕ ๒๔๒๙, ๐๘ ๙๙๔๔ ๓๗๕๔ จำนวน ๑๐ ห้อง ราคา ๔๐๐ บาท

มนต์ประสิทธิ์ รีสอร์ท ๒๗ หมู่ที่ ๓ บ้านปungคล้าเหนือ ตำบลปungคล้า โทร. ๐ ๔๒๔๙ ๙๑๔๗ จำนวน ๒๔ ห้อง ราคา ๕๐๐-๖๐๐ บาท

แม่โขงสกาย รีสอร์ท ภูสวาท ๘๗ หมู่ที่ ๕ ตำบลหนองเติน โทร. ๐๘ ๘๗๔๔ ๗๙๒๙, ๐๙ ๔๓๗๘ ๓๔๕๑, ๐๙ ๘๙๘๓ ๑๙๙๙ จำนวน ๑๑ หลัง ราคา ๖๐๐-๗๐๐ บาท

ริมโขง รีสอร์ท หมู่ที่ ๑ บ้านปungคล้าเหนือ ตำบลปungคล้า โทร. ๐๘ ๑๐๕๙ ๘๐๐๘, ๐๘ ๑๖๗๐ ๐๐๘๘ จำนวน ๑๐ ห้อง ราคา ๔๐๐ บาท

อำเภอปากคาด

โขงคำคุณ ๖๒ หมู่ที่ ๖ ถนนริมโขง ตำบลปากคาด โทร. ๐ ๔๒๔๐ ๔๐๘๐, ๐๘ ๙๗๑๒ ๘๕๙๘ จำนวน ๒๓ ห้อง ราคา ๔๐๐-๑,๒๐๐ บาท

นุชฎารีสอร์ท ๑๔๗ หมู่ที่ ๙ ตำบลปากคาด โทร. ๐๘ ๑๐๕๒ ๕๑๕๗, ๐๘ ๔๒๗๘ ๘๘๑๒ จำนวน ๑๕ ห้อง ราคา ๔๐๐ บาท

ปากคาด แกรนด์ไฮเต็ล แอนด์ รีสอร์ท ๒๑/๑ หมู่ที่ ๑ ตำบลปากคาด (ก่อนถึงโลตัสปากคาด) โทร. ๐ ๔๒๔๐ ๔๓๙๔, ๐๘ ๑๘๔๙ ๖๓๑๑ จำนวน ๓๗ ห้อง ราคา ๖๐๐-๙๐๐ บาท

ปากคาดริมโขง รีสอร์ท ถนนริมโขง ตำบลปากคาด โทร. ๐๘ ๐๑๗๖ ๔๓๖๖, ๐๘ ๔๐๓๑ ๗๐๑๑ จำนวน ๑๘ ห้อง ราคา ๔๐๐-๕๐๐ บาท

แม่โขงริเวอร์ หมู่ที่ ๖ ซอยประปา ถนนริมโขง โทร. ๐๖ ๑๑๓๔ ๖๒๙๘, ๐๘ ๘๓๒๒ ๘๐๖๐ จำนวน ๑๐ ห้อง ราคา ๔๐๐ บาท

เรือนแก้ว ๙๖ หมู่ที่ ๖ ท่านาคุณ ตำบลปากคาด โทร. ๐ ๔๒๔๐ ๔๒๙๔ จำนวน ๑๔ ห้องราคา ๔๐๐ บาท

แหวนคำ รีสอร์ท แอนด์ คาราโอเกะ ๖๒ หมู่ที่ ๑๐ บ้านโนนยาง ถนนหนองคาย-บึงกาฬ โทร. ๐๘ ๑๗๐๘ ๕๒๕๖ จำนวน ๙ ห้อง ราคา ๔๐๐-๕๐๐ บาท

อำเภอพรเจริญ

ชุดิพนธ์ รีสอร์ท ซอยพรเจริญ ๕ ตำบลพรเจริญ โทร. ๐๘ ๑๙๖๔ ๒๙๒๓, ๐๘ ๑๙๕๕ ๙๑๑๓ จำนวน ๑๕ หลัง ราคา ๔๐๐-๕๕๐ บาท

เอ็นพี รีสอร์ท แอนด์ สนุกเกอร์คลับ ซอยพรเจริญ ๒๔ ถนนพรเจริญ-โซพิสัย ตำบลพรเจริญ โทร. ๐๘ ๒๒๒๙ ๐๖๑๕ จำนวน ๑๑ ห้อง ราคา ๔๐๐ บาท

อำเภอศรีวิไล

เดอะลิตเติ้ล การ์เดน รีสอร์ท ๒๓๙ หมู่ที่ ๕ ตำบลศรีวิไล โทร. ๐๙ ๓๔๒๔ ๘๓๘๘, ๐๙ ๘๒๙๖ ๕๑๙๖ จำนวน ๑๕ หลัง ราคา ๕๐๐-๖๐๐ บาท

ทุ่งเศรษฐี รีสอร์ท ๑๖๑ หมู่ที่ ๓ ตำบลศรีวิไล โทร. ๐๘ ๓๑๔๙ ๒๕๔๔ จำนวน ๑๒ ห้อง ราคา ๔๐๐ บาท

ภัทรกร รีสอร์ท ๑๘๙ หมู่ที่ ๒ บ้านศรีวิไลชุมพร โทร. ๐ ๔๒๔๙ ๗๕๕๗, ๐๘ ๕๘๕๐ ๖๖๐๔ จำนวน ๑๐ หลัง ราคา ๔๐๐ บาท

ศรีวิไล คิวทซ์ รีสอร์ท แอนด์ สปา ๑๑๙ หมู่ที่ ๑๑ บ้านศรีวิไลรุ่งเรือง โทร. ๐ ๔๒๔๙ ๗๔๓๘, ๐๘ ๓๓๖๕ ๙๑๑๙ จำนวน ๑๐ ห้อง ราคา ๔๐๐-๑,๐๐๐ บาท

เอื้อยอบอุ่น รีสอร์ท ๓๓๓ หมู่ที่ ๑๒ ถนนศรีวิไล-คำตากล้า โทร. ๐ ๔๒๔๙ ๗๑๘๒, ๐๘ ๕๗๔๕ ๘๑๐๐, ๐๘ ๗๙๕๕ ๐๐๐๗ จำนวน ๑๐ หลัง ราคา ๔๐๐-๕๕๐ บาท

ร้านอาหาร

อำเภอเมืองบึงกาฬ

ครัวคุณเอก ตรงข้ามห้างแม็คโคร (บึงกาฬ) โทร. ๐ ๔๒๔๐ ๓๒๓๓ เปิดบริการเวลา ๑๐.๐๐-๒๒.๐๐ น.

ครัวเคียงตะวัน ๑๐๒ หมู่ที่ ๙ ถนนบึงกาฬ-หนองคาย ตำบลวิศิษฐ์ โทร. ๐๘ ๙๐๐๒ ๘๖๖๘ เปิดบริการเวลา ๑๐.๐๐-๒๒.๐๐ น.

ครัวใบหยก ๓๓๒ ถนนชาญสินธุ์ ตำบลวิศิษฐ์ เปิดบริการเวลา ๑๐.๐๐-๒๓.๐๐ น.

ครัวผู้ว่า ๒๖๔ ถนนประสาทชัย ตำบลบึงกาฬ โทร. ๐ ๔๒๔๐ ๓๓๔๓ เปิดบริการเวลา ๑๐.๐๐-๒๒.๐๐ น.

ครัวสวย ๑๐๓ หมู่ที่ ๑ ถนนชาญสินธุ์ ตำบลวิศิษฐ์ โทร. ๐๘ ๑๗๗๘ ๕๙๔๙ เปิดบริการเวลา ๑๒.๐๐-๒๓.๐๐ น.

คลองสำราญ ๑๘๗ หมู่ที่ ๑๐ ถนนบึงกาฬ-พังโคน ตำบลบึงกาฬ โทร. ๐ ๔๒๔๙ ๒๙๗๓, ๐๘ ๑๕๔๖ ๔๘๙๘ เปิดบริการเวลา ๑๐.๐๐-๒๔.๐๐ น.

จิวีร์รวมมิตร ๒๔๔ ถนนมีชัย ตำบลบึงกาฬ โทร. ๐ ๔๒๔๙ ๑๓๖๒

ซ็อนเงิน-ซ็อนทอง ถนนชาญสินธุ์ ตำบลวิศิษฐ์ โทร. ๐๘ ๓๔๕๑ ๒๙๑๘ เปิดบริการเวลา ๑๐.๐๐-๒๒.๐๐ น.

นิวพอใจ ถนนชาญสินธุ์ ตำบลวิศิษฐ์ โทร. ๐๘ ๖๒๓๔ ๘๑๘๗

บ้านข้าวเปียก (บ้านต้น) ถนนพันทุกข์ภัย ตำบลวิศิษฐ์ โทร. ๐ ๔๒๔๙ ๑๖๑๓

บ้านคุณตาครัวคุณยาย ถนนบึงกาฬ (ข้างธนาคาร ธนชาติ) โทร. ๐ ๔๒๔๙ ๑๗๗๒ เปิดบริการเวลา ๐๗.๐๐-๒๐.๐๐ น.

บัวบาล ถนนเจ้าแม่สองนาง (หน้าสถานีตำรวจ) เปิดบริการเวลา ๐๗.๐๐-๒๐.๐๐ น.

ผัดไทย ๔๘๑ หมู่ที่ ๗ ถนนบึงกาฬ-พันลำ ตำบลวิศิษฐ์ โทร. ๐๘ ๗๐๗๘ ๗๒๘๑ เปิดบริการเวลา ๐๘.๐๐-๑๖.๐๐ น.

มาวินโอชา ถนนประสาทชัย เยื้องโรงแรมสมานมิตร โทร. ๐ ๔๒๔๙ ๑๓๕๖

แม่น้ำ (โรงแรมแม่น้ำ) ๑๐๗ หมู่ที่ ๑ ถนนชาญสินธุ์ ตำบลวิศิษฐ์ โทร. ๐ ๔๒๔๙ ๑๐๓๗ เปิดบริการเวลา ๐๗.๓๐-๒๒.๐๐ น.

ลมโชยปลาเผา ถนนชาญสินธุ์ โทร. ๐๘ ๑๖๗๐ ๕๙๒๐, ๐๘ ๕๐๐๖ ๓๔๒๔ เปิดบริการเวลา ๐๘.๐๐-๑๙.๐๐ น.

เสียบึง ถนนไทยสมัคร (เยื้องโรงแรมเก่า) ตำบลบึงกาฬ โทร. ๐๘ ๖๐๓๑ ๖๙๒๐

แหวนเมืองคุณอ้อ ๓๗๕/๑ ถนน มีชัย ตำบลบึงกาฬ โทร. ๐ ๔๒๔๙ ๑๘๖๖ เปิดบริการเวลา ๑๐.๐๐-๒๑.๓๐ น.

โฮมอ๊ก สเต็กชายแดน ถนนประกอบบูรณะ (ปากซอย ๑๒) ตำบลบึงกาฬ เปิดบริการเวลา ๑๐.๐๐-๒๒.๐๐ น.

อำเภอเซกา

ครัวศิริ ๒๒๒ บ้านหนองหึ่ง ถนนบึงกาฬ-พังโคน ตำบลท่ากกแดง โทร. ๐๘ ๔๖๓๘ ๙๙๐๕ เปิดบริการเวลา ๐๙.๐๐-๒๐.๐๐ น.

บ้านไม้หอม ริมทางหลวงหมายเลข ๒๐๒๖ (ตรงข้ามทรูคอฟฟี่) ตำบลเซกา โทร. ๐๘ ๙๒๑๘ ๔๔๕๒

เรือนแพ ณ ถลิต ๔๖ หมู่ที่ ๑๔ บ้านท่ากกแดง ตำบลท่ากกแดง โทร. ๐๘ ๖๘๘๖ ๕๖๘๖, ๐๘ ๘๑๙๙ ๗๗๙๗

สวนสุริน ๑๙ หมู่ที่ ๒ ตำบลท่ากกแดง โทร. ๐ ๔๒๐๑ ๒๕๗๐, ๐๘ ๓๓๓๗ ๓๒๓๐ เปิดบริการเวลา ๐๙.๐๐-๒๑.๐๐ น.

อำเภอบึงโขงหลง

คณิตลาบเปิด บ้านโนนหนามแท่ง หมู่ที่ ๒ ตำบลโพธิ์หมากแข้ง โทร. ๐๘ ๗๙๕๓ ๑๑๙๓ เปิดบริการเวลา ๐๘.๐๐-๑๖.๐๐ น.

เขื่อนคุ่มโฮม ติดบึงโขงหลง ตำบลบึงโขงหลง
โทร. ๐๘ ๔๘๘๗ ๗๕๓๔

อำเภอลำปาง

กมลชมโขง หมู่ที่ ๕ ตำบลลำปาง (ใกล้กับ
ลานพญานาค) โทร. ๐ ๔๒๔๐ ๔๐๔๐ เปิดบริการ
เวลา ๑๐.๐๐-๒๒.๐๐ น.

โขงคำคูณ หมู่ที่ ๖ ถนนริมโขง โทร. ๐ ๔๒๔๐
๔๐๘๐

มิตรเฮาส์ หมู่ที่ ๖ บ้านท่านาคุณ ตำบลลำปาง
โทร. ๐๘ ๔๔๔๘ ๔๒๒๙, ๐๙ ๒๓๘๑ ๓๗๙๗
เปิดบริการเวลา ๑๐.๐๐-๒๐.๐๐ น.

อำเภอลพบุรี

ครัวกระท้อ ถนนพหลโยธิน-โซพิสัย ตำบลลพบุรี
โทร. ๐ ๔๒๔๘ ๗๖๔๘ เปิดบริการเวลา ๐๘.๐๐-
๒๐.๐๐ น.

ครัวบ้านเรา ถนนพหลโยธิน-โซพิสัย ตำบลลพบุรี
โทร. ๐๘ ๑๗๔๒ ๐๓๔๐ เปิดบริการเวลา ๐๘.๐๐-
๒๐.๐๐ น.

อำเภอสรีวิไล

น้องณัฐ ถนนบึงกาฬ-พังโคน โทร. ๐๘ ๓๓๓๒
๔๒๐๐, ๐๘ ๗๒๑๖ ๒๙๕๐ เปิดบริการเวลา ๐๖.๐๐-
๒๐.๐๐ น.

ยายสมจิตร หน้าวัดภูทอก บ้านคำแคน ตำบลนา
สะแบง โทร. ๐๘ ๕๓๓๐ ๓๙๓๑



หมายเลขโทรศัพท์สำคัญ

ประชาสัมพันธ์จังหวัด	โทร. ๐ ๔๒๔๙ ๒๔๖๔
สำนักงานจังหวัดบึงกาฬ	โทร. ๐ ๔๒๔๙ ๒๗๑๙
เทศบาลตำบลบึงกาฬ	โทร. ๐ ๔๒๔๙ ๑๔๐๘
สถานีตำรวจภูธรบึงกาฬ	โทร. ๐ ๔๒๔๙ ๑๒๕๖
ตำรวจท่องเที่ยว	โทร. ๑๑๕๕
ตำรวจทางหลวง	โทร. ๑๑๙๓
สำนักงานตรวจคนเข้าเมืองบึงกาฬ	โทร. ๐ ๔๒๔๙ ๑๘๓๒
โรงพยาบาลบึงกาฬ	โทร. ๐ ๔๒๔๙ ๑๑๖๑
โรงพยาบาลเซกา	โทร. ๐ ๔๒๔๘ ๙๐๙๙
โรงพยาบาลบึงโขงหลง	โทร. ๐ ๔๒๔๑ ๖๑๘๐
โรงพยาบาลพรเจริญ	โทร. ๐ ๔๒๔๘ ๗๒๑๘
สำนักงานท่องเที่ยวและกีฬาจังหวัด	โทร. ๐ ๔๒๔๙ ๒๔๗๑



แผนที่ท่องเที่ยวจังหวัดบึงกาฬ BUENG KAN TOURIST MAP



สาธารณรัฐประชาธิปไตยประชาชนลาว
Lao People's Democratic Republic



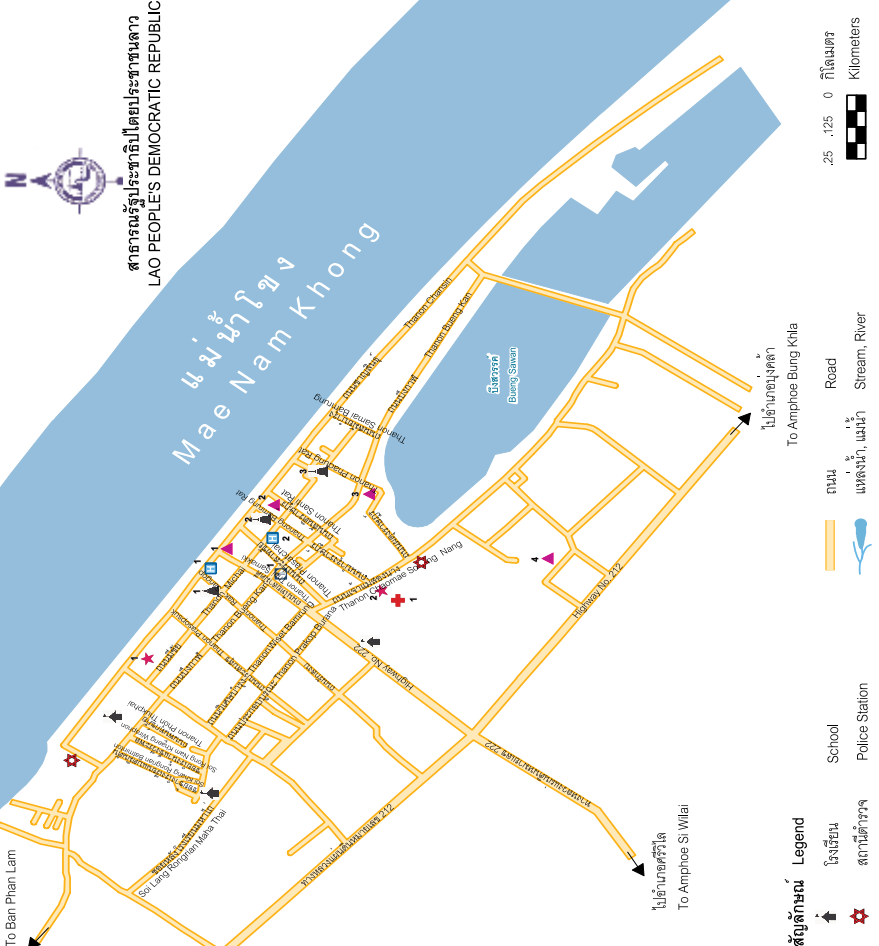
- สัญลักษณ์ Legend**
- อำเภอ Amphoe (District)
 - ★ สถานที่ท่องเที่ยว Tourist Attraction
 - แม่น้ำ, แม่น้ำ Stream, River
 - ทางหลวง Highway
 - เส้นขอบเขตประเทศ International Boundary
 - - - - เส้นขอบเขตจังหวัด Province Boundary
 - เส้นขอบเขตอำเภอ District Boundary



สถานที่ท่องเที่ยว Tourist Attraction

- | | | |
|---|---|-------------------------------|
| 1 วัดสว่างอารมณ์ หรือวัดถ้ำศรีธริน
Wat Sawang Arom or Wat Tham Si Thon | 4 น้ำตกถ้ำผ่น Namtok Tham Fun | 7 หนองกุดทิง Nong Kut Thing |
| 2 ภูทอก Phu Thok | 5 เขตรักษาพันธุ์สัตว์ป่าภูวัว
Phu Wua Wildlife Sanctuary | 8 วัดโพธิ์ธาราม Wat Photharam |
| 3 น้ำตกเจ็ดสี Namtok Chet Si | 6 ศาลเจ้าแม่สองนาง
Chao Mae Song Nang Shrine | |

แผนที่ตัวเมืองบึงกาฬ BUENG KAN CITY MAP



สาธารณรัฐประชาธิปไตยประชาชนลาว
LAO PEOPLE'S DEMOCRATIC REPUBLIC

โรงพยาบาล Hospital

- 1 โรงพยาบาลบึงกาฬ Bueng Kan Hospital

สถานที่สำคัญ Place of Interest

- 1 ด่านตรวจคนเข้าเมืองบึงกาฬ Bueng Kan Border Pass Office
- 2 สำนักงานเทศบาลตำบลบึงกาฬ Bueng Kan Municipality Office

- 3 สำนักงานเกษตรจังหวัดบึงกาฬ Bueng Kan Province Agricultural Extension Office
- 4 ที่ทำการเจ้าเมืองบึงกาฬ Amphoe Mueang Bueng Kan Office

สถานที่ท่องเที่ยว Tourist Attraction

- 1 ศาลเจ้าปู่ย่า Pu-Ya Shrine
- 2 ศาลเจ้าแม่สองนาง Chaomae Song Nang Shrine

โรงแรม Hotel

- 1 โรงแรมแม่น้ำ Meenam Hotel
- 2 โรงแรมเจ้าราชูญ Samran Hotel

ร้านอาหาร Restaurant

- 1 ร้านอาหารเป็ด Kitao Plak Restaurant

วัด Temple

- 1 วัดคูมิภักดิ์สันนา (วัดเหนือ) Wat Phumbanwatthana (Wat Nuea)
- 2 วัดบุพเพชาตนิมิตร์ Wat Buppharatsamson
- 3 วัดศรีโสมภรณ์ทามาน Wat Sisophon Thammathan

สัญลักษณ์ Legend

- โรงเรียน School
- สถานีตำรวจ Police Station
- ถนน Road
- แม่น้ำ, แม่น้ำ Stream, River

0 กิโลเมตร
0 Kilometers

ศูนย์ข้อมูลท่องเที่ยว

การท่องเที่ยวแห่งประเทศไทย (ททท.) สำนักงานใหญ่

๑๖๐๐ ถนนเพชรบุรีตัดใหม่ แขวงมักกะสัน

เขตราชเทวี กรุงเทพฯ ๑๐๔๐๐

โทร. ๑๖๓๒, ๐ ๒๒๕๐ ๕๕๐๐

โทรสาร ๐ ๒๒๕๓ ๗๔๔๐

www.tourismthailand.org

E-mail: info@tat.or.th

เปิดบริการทุกวัน เวลา ๐๘.๓๐-๑๖.๓๐ น.

กระทรวงการท่องเที่ยวและกีฬา

๔ ถนนราชดำเนินนอก เขตป้อมปราบศัตรูพ่าย

กรุงเทพฯ ๑๐๑๐๐

โทร. ๐ ๒๒๘๓ ๑๕๕๖

เปิดบริการทุกวัน เวลา ๐๘.๓๐-๑๖.๓๐ น.

ท่าอากาศยานสุวรรณภูมิ

ฝั่งผู้โดยสารขาเข้าในประเทศ ประตู ๓ ชั้น ๒

โทร. ๐ ๒๑๓๔ ๐๐๔๐ (๒๔ ชั่วโมง)

ททท. สำนักงานอุดรธานี

๑๖/๕ ถนนมุขมนตรี ตำบลหมากแข้ง

อำเภอเมือง จังหวัดอุดรธานี ๔๑๐๐๐

โทร. ๐ ๔๒๓๒ ๕๕๐๗

โทรสาร ๐ ๔๒๓๒ ๕๕๐๘

E-mail: tatudon@tat.or.th

พื้นที่ความรับผิดชอบ: อุดรธานี หนองคาย บึงกาฬ

เปิดบริการทุกวัน เวลา ๐๘.๓๐-๑๖.๓๐ น.



บึงโขงหลง



ข้อมูล : ททท. สำนักงานอุดรธานี
กองข่าวสารท่องเที่ยว (โทร. ๐ ๒๒๕๐ ๕๕๐๐ ต่อ ๒๑๔๑-๕)
ออกแบบและจัดพิมพ์ : กองผลิตอุปกรณ์เผยแพร่ ฝ่ายบริการการตลาด
ข้อมูลรายละเอียดที่ระบุในเอกสารนี้อาจมีการเปลี่ยนแปลงได้
ลิขสิทธิ์ของการท่องเที่ยวแห่งประเทศไทย
สิงหาคม ๒๕๖๑
ห้ามจำหน่าย



www.tourismthailand.org

1672
เบอร์เดียวทั่วประเทศไทย

๐๘.๐๐-๒๐.๐๐ น. ทุกวัน

บริการข้อมูลท่องเที่ยวทางโทรสาร ๒๔ ชั่วโมง
e-mail: info@tat.or.th
www.tourismthailand.org