

พระราชกฤษฎีกา

เปลี่ยนแปลงเขตเทศบาลเมืองบางบัวทอง

จังหวัดนนทบุรี

พ.ศ. ๒๕๓๘

ภูมิพลอดุลยเดช ป.ร.

ให้ไว้ ณ วันที่ ๗ มิถุนายน พ.ศ. ๒๕๓๘

เป็นปีที่ ๕๐ ในรัชกาลปัจจุบัน

พระบาทสมเด็จพระปรมินทรมหาภูมิพลอดุลยเดช มีพระบรมราชโองการโปรดเกล้าฯ ให้ประกาศว่า

โดยที่เป็นการสมควรเปลี่ยนแปลงเขตเทศบาลเมืองบางบัวทอง จังหวัดนนทบุรี เพื่อประโยชน์ในการบริหารกิจการและการทะนุบำรุงท้องถิ่น

อาศัยอำนาจตามความในมาตรา ๑๗๘ ของรัฐธรรมนูญแห่งราชอาณาจักรไทย ซึ่งแก้ไขเพิ่มเติมโดยรัฐธรรมนูญแห่งราชอาณาจักรไทย แก้ไขเพิ่มเติม (ฉบับที่ ๕) พุทธศักราช ๒๕๓๘ และมาตรา ๑๒วรรคหนึ่ง แห่งพระราชบัญญัติเทศบาล พ.ศ. ๒๔๘๖ ซึ่งแก้ไขเพิ่มเติมโดยพระราชบัญญัติเทศบาล (ฉบับที่ ๓) พ.ศ. ๒๔๘๘ จึงทรงพระกรุณาโปรดเกล้าฯ ให้ตราพระราชกฤษฎีกาขึ้นไว้ ดังต่อไปนี้

มาตรา ๑ พระราชกฤษฎีกานี้เรียกว่า “พระราชกฤษฎีกาเปลี่ยนแปลงเขตเทศบาลเมืองบางบัวทอง จังหวัดนนทบุรี พ.ศ. ๒๕๓๘”

มาตรา ๒ พระราชกฤษฎีกานี้ให้ใช้บังคับตั้งแต่วันถัดจากวันประกาศในราชกิจจานุเบกษาเป็นต้นไป



LIRT

มาตรา ๓ ให้เปลี่ยนแปลงเขตเทศบาลเมืองบางบัวทอง จังหวัดนนทบุรี ซึ่งกำหนดไว้ใน มาตรา ๔ แห่งพระราชกฤษฎีกาจัดตั้งเทศบาลเมืองบางบัวทอง จังหวัดนนทบุรี พ.ศ. ๒๕๔๐ เสียใหม่ โดยให้มีเขตดังต่อไปนี้

หลักเขตที่ ๑ ตั้งอยู่ริมคลองสามวัง ฝั่งเหนือ ตรงจุดที่อยู่ห่างตามแนวนานระยะ ๕๐๐ เมตร กับศูนย์กลางทางหลวงแผ่นดินหมายเลข ๓๕๐ สายบางบัวทอง - บรรจบทางหลวงแผ่นดินหมายเลข ๑ (จั๊นท)

ด้านเหนือ

จากหลักเขตที่ ๑ เป็นเส้นเลียบริมคลองสามวัง ฝั่งเหนือ ไปทางทิศตะวันออกเฉียงใต้ ผ่านคลองลำโพถึงหลักเขตที่ ๒ ซึ่งตั้งอยู่ริมคลองลำโพ ฝั่งตะวันออก ตรงจุดที่บรรจบกับคลองสามวัง

จากหลักเขตที่ ๒ เป็นเส้นตั้งฉากระยะ ๑๐๐ เมตร กับริมคลองลำโพ ฝั่งตะวันออกไปทาง ทิศตะวันออกเฉียงใต้ ถึงหลักเขตที่ ๓

ด้านตะวันออก

จากหลักเขตที่ ๓ เป็นเส้นขนานระยะ ๑๐๐ เมตร กับริมคลองลำโพ ฝั่งตะวันออก ไปทางทิศใต้ ผ่านคลองส่งน้ำชลประทาน ถึงหลักเขตที่ ๔ ซึ่งตั้งอยู่ริมคลองส่งน้ำชลประทาน ฝั่งใต้

จากหลักเขตที่ ๔ เป็นเส้นเลียบริมคลองส่งน้ำชลประทาน ฝั่งใต้ ไปทางทิศตะวันตกเฉียงใต้ ถึงหลักเขตที่ ๕ ซึ่งตั้งอยู่ริมคลองบางบัวทอง ฝั่งตะวันออก ตรงจุดที่บรรจบกับคลองส่งน้ำชลประทาน ฝั่งใต้

จากหลักเขตที่ ๕ เป็นเส้นเลียบริมคลองบางบัวทอง ฝั่งตะวันออก ไปทางทิศตะวันออกเฉียงใต้ ถึงหลักเขตที่ ๖ ซึ่งตั้งอยู่บนเส้นแบ่งเขตอำเภอระหว่างอำเภอบางบัวทองกับอำเภอปากเกร็ด ตรงจุดที่คลองส่งน้ำชลประทานบรรจบกับคลองบางบัวทอง

จากหลักเขตที่ ๖ เป็นเส้นเลียบริมเส้นแบ่งเขตอำเภอระหว่างอำเภอบางบัวทองกับอำเภอปากเกร็ด ไปทางทิศตะวันออกเฉียงใต้ ถึงหลักเขตที่ ๗ ซึ่งตั้งอยู่บนเส้นแบ่งเขตอำเภอระหว่างอำเภอบางบัวทอง กับอำเภอปากเกร็ด ตรงจุดที่คลองบางรักใหญ่บรรจบกับคลองบางบัวทอง

จากหลักเขตที่ ๗ เป็นเส้นเลียบริมเส้นแบ่งเขตอำเภอระหว่างอำเภอบางบัวทองกับอำเภอเมืองนนทบุรี ไปทางทิศใต้ ถึงหลักเขตที่ ๘ ซึ่งตั้งอยู่บนเส้นแบ่งเขตอำเภอระหว่างอำเภอบางบัวทองกับอำเภอเมือง นนทบุรี ตรงจุดที่บรรจบกับเส้นแบ่งเขตตำบลระหว่างตำบลบางรักพัฒนา กับตำบลบางรักใหญ่

จากหลักเขตที่ ๘ เป็นเส้นตรง ไปทางทิศตะวันตกเฉียงใต้ ถึงหลักเขตที่ ๙ ซึ่งตั้งอยู่ริมคลอง บางพลู ฝั่งตะวันออก ตามแนวเส้นขนานระยะ ๗๐๐ เมตร กับศูนย์กลางทางหลวงแผ่นดินหมายเลข ๓๒๑๕ สายแยกทางของกรุงเทพมหานครควบคุม (บางกรวย) - ถึงเขตสุขาภิบาลราษฎร์นิยมควบคุม

จากหลักเขตที่ ๕ เป็นเส้นเลียบริมคลองบางพลู ฝั่งตะวันออก ไปทางทิศตะวันตกเฉียงใต้ผ่าน
ทางหลวงแผ่นดินหมายเลข ๓๐๒ สายสามแยกมหาวิทยาลัยเกษตรศาสตร์ - บรรจบทางหลวงแผ่นดิน
หมายเลข ๓๕๐ (บางใหญ่) ถึงหลักเขตที่ ๑๐ ซึ่งตั้งอยู่ริมคลองบางพลู ฝั่งตะวันออกตามแนวเส้นขนาน
ระยะ ๓๐๐ เมตร กับศูนย์กลางทางหลวงแผ่นดินหมายเลข ๓๐๒ สายสามแยกมหาวิทยาลัย
เกษตรศาสตร์ - บรรจบทางหลวงแผ่นดินหมายเลข ๓๕๐ (บางใหญ่)

ด้านใต้

จากหลักเขตที่ ๑๐ เป็นเส้นขนานระยะ ๓๐๐ เมตร กับศูนย์กลางทางหลวงแผ่นดินหมายเลข
๓๐๒ สายสามแยกมหาวิทยาลัยเกษตรศาสตร์ - บรรจบทางหลวงแผ่นดินหมายเลข ๓๕๐ (บางใหญ่)
ผ่านทางหลวงแผ่นดินหมายเลข ๓๒๑๕ สายแยกทางของกรุงเทพมหานครควบคุม (บางกรวย) -
ต่อเขตสุขภาพิบาลราษฎร์นิยมควบคุม ถึงหลักเขตที่ ๑๑ ซึ่งตั้งอยู่ริมคลองบางไผ่ ฝั่งตะวันตก

ด้านตะวันตก

จากหลักเขตที่ ๑๑ เป็นเส้นเลียบริมคลองบางไผ่ ฝั่งตะวันตก ไปทางทิศตะวันออกเฉียงเหนือ
ผ่านทางหลวงแผ่นดินหมายเลข ๓๐๒ สายสามแยกมหาวิทยาลัยเกษตรศาสตร์ - บรรจบทางหลวง
แผ่นดินหมายเลข ๓๕๐ (บางใหญ่) ถึงหลักเขตที่ ๑๒ ซึ่งตั้งอยู่ริมคลองบางไผ่ ฝั่งใต้ตรงจุดที่อยู่ห่าง
ตามแนวเส้นขนานระยะ ๕๐๐ เมตร กับศูนย์กลางทางหลวงแผ่นดินหมายเลข ๓๕๐ บางบัวทอง -
บรรจบทางหลวงแผ่นดินหมายเลข ๑ (ชัยนาท)

จากหลักเขตที่ ๑๒ เป็นเส้นขนานระยะ ๕๐๐ เมตร กับศูนย์กลางทางหลวงแผ่นดินหมายเลข
๓๕๐ สายบางบัวทอง - บรรจบทางหลวงแผ่นดินหมายเลข ๑ (ชัยนาท) ไปทางทิศเหนือผ่านทาง
หลวงแผ่นดินหมายเลข ๓๒๑๕ สายแยกทางของกรุงเทพมหานครควบคุม (บางกรวย) - ต่อเขต
สุขภาพิบาลราษฎร์นิยมควบคุม จนบรรจบกับหลักเขตที่ ๑

ดังปรากฏในแผนที่ท้ายพระราชกฤษฎีกานี้

ตามเส้นแนวเขตที่กล่าวไว้ในมาตรานี้ ให้มีหลักย่อยปักไว้เพื่อแสดงแนวเขตตามสมควร
มาตรา ๔ ให้รัฐมนตรีว่าการกระทรวงมหาดไทยรักษาการตามพระราชกฤษฎีกานี้

ผู้รับสนองพระบรมราชโองการ

ชวน หลีกภัย

นายกรัฐมนตรี

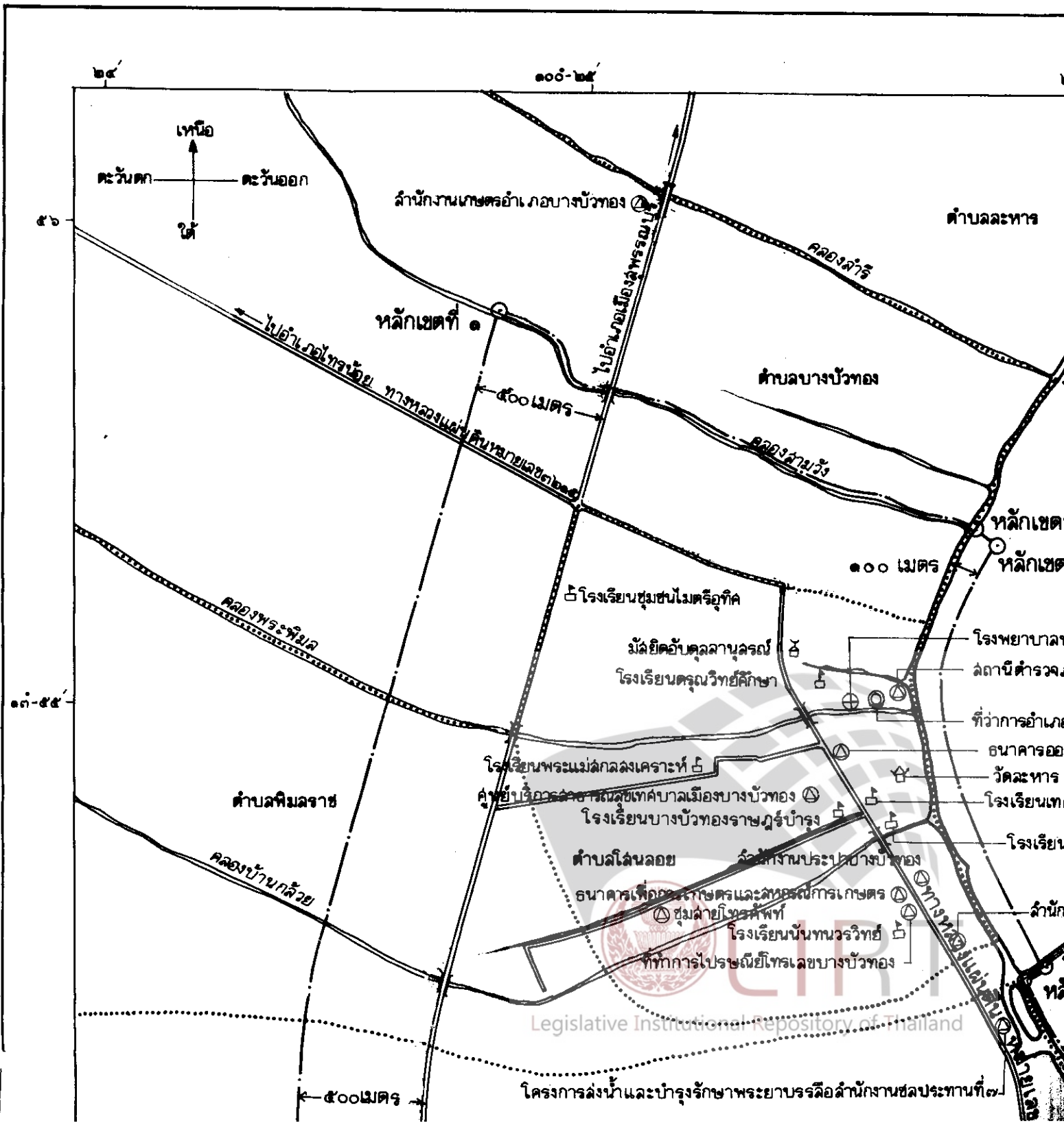


LIRT

เปลี่ยนแปลงเขตเทศบาลเมืองบางบัวทอง

พ.ศ. ๒๕๓๘

มาตราส่วน ๑ : ๒๐,๐๐๐



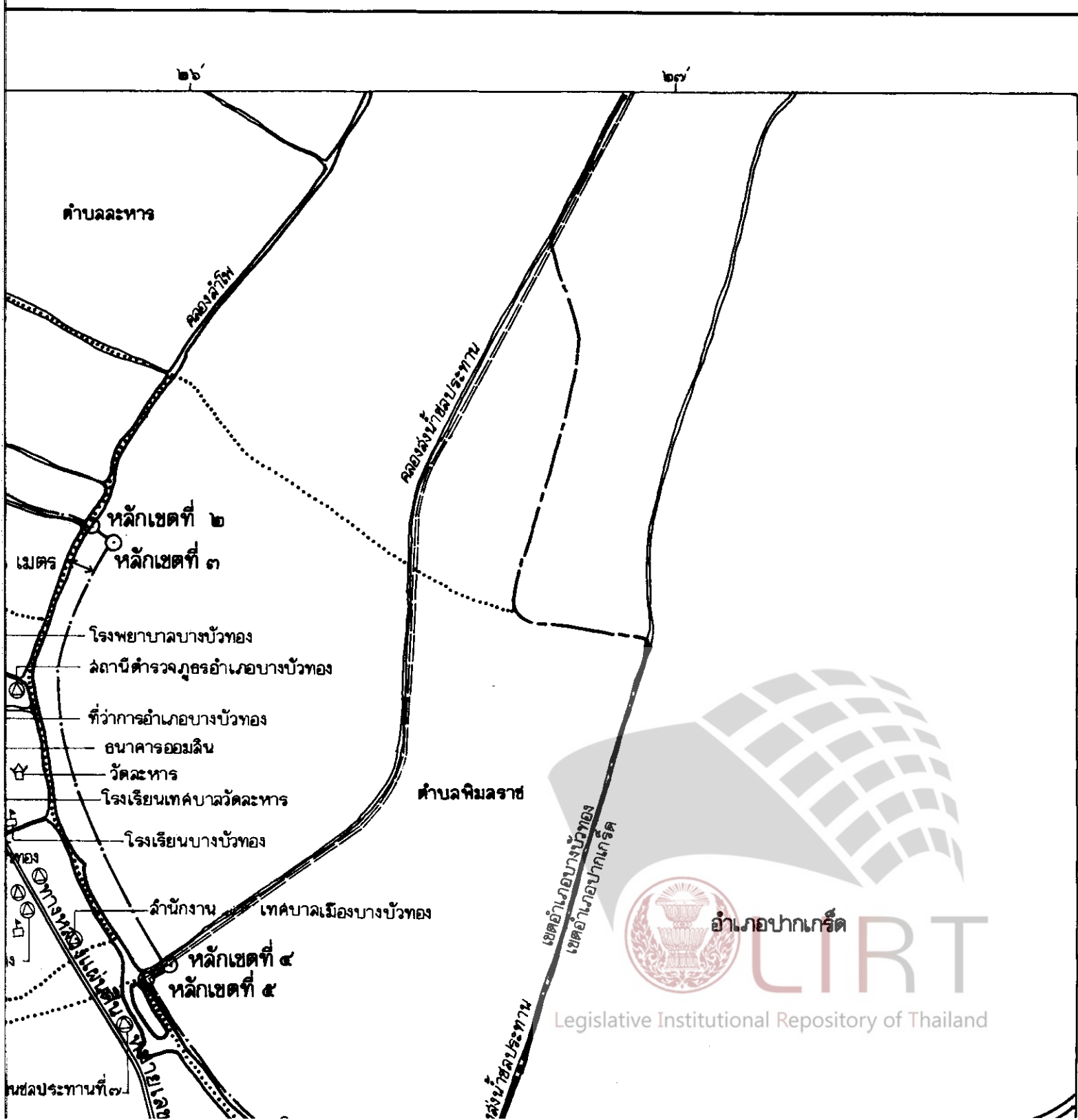
แผนที่ท้ายพระราชกฤษฎีกา

องบางบัวทอง จังหวัดนนทบุรี

พ.ศ. ๒๕๓๘

มาตราส่วน ๑ : ๒๐,๐๐๐

๕๐๐ ๑,๐๐๐ เมตร



Legislative Institutional Repository of Thailand

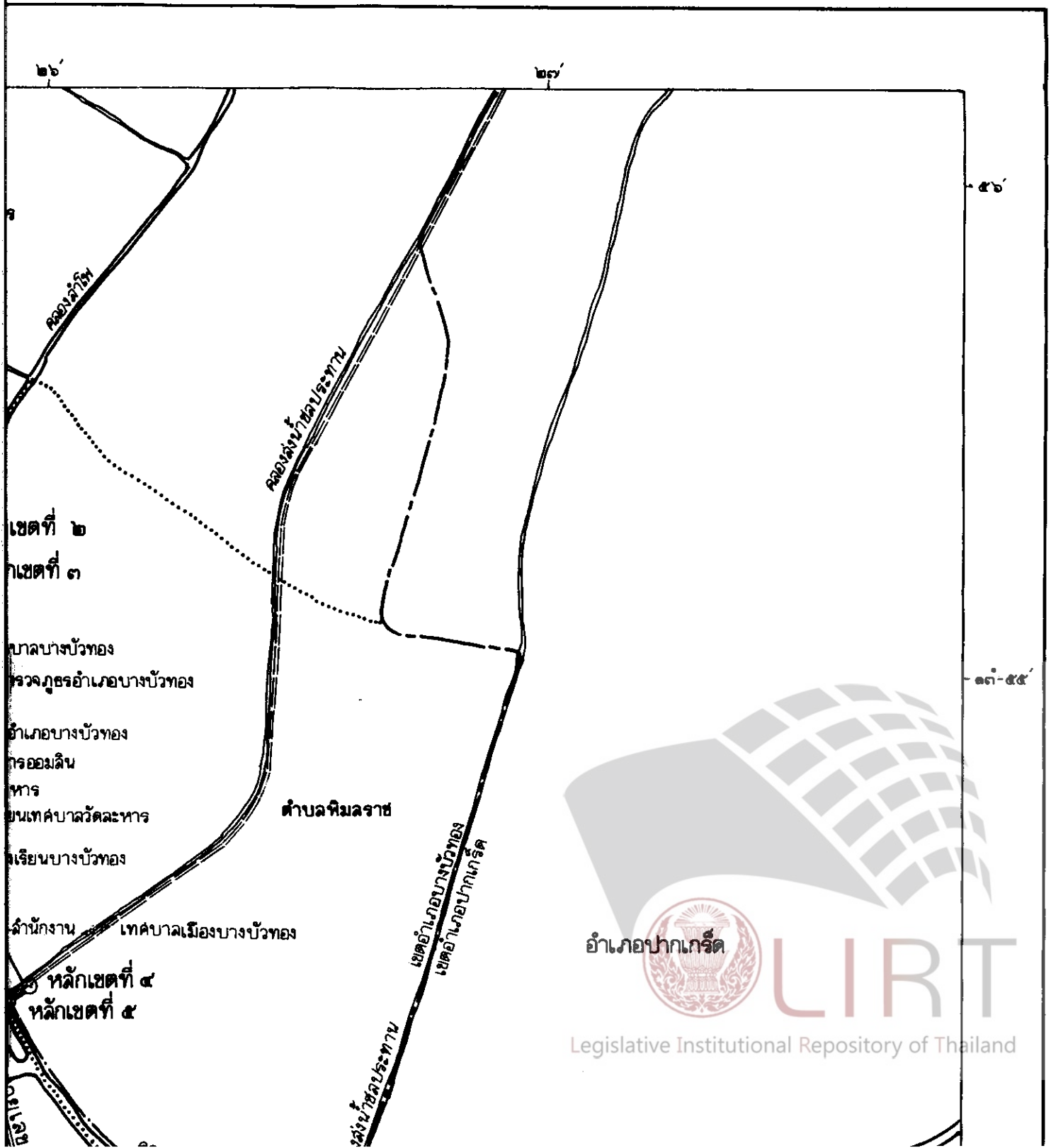
ราชกฤษฎีกา

จังหวัดนนทบุรี

๓๘

๐.๐๐๐

๑,๐๐๐ เมตร



อำเภopakเกร็ด
 LIRT
 Legislative Institutional Repository of Thailand

โครงการล่งน้ำและบำรุงรักษาพระยาบรรลือดำน้ำงานชลประทานที่๗

๕๐๐เมตร

หลักเขตที่๑๒

ตำบลบางรักพัฒนา
อำเภอบางบัวทอง
จังหวัดนนทบุรี

คลองบางไผ่

ทางหลวงแผ่นดินหมายเลข ๓๕๐

ถนนจันทร์ทองเอี่ยม

คลองบางแพรก

เขตอำเภอบางบัวทอง
เขตอำเภอบางใหญ่

โรงเรียนชุมชนวัดบางไผ่

ทางหลวงแผ่นดินหมายเลข ๓๐๒

หลักเขตที่ ๑

วัดบางแพรก

โรงเรียนวัดบางไผ่

วัดบางเดื่อ

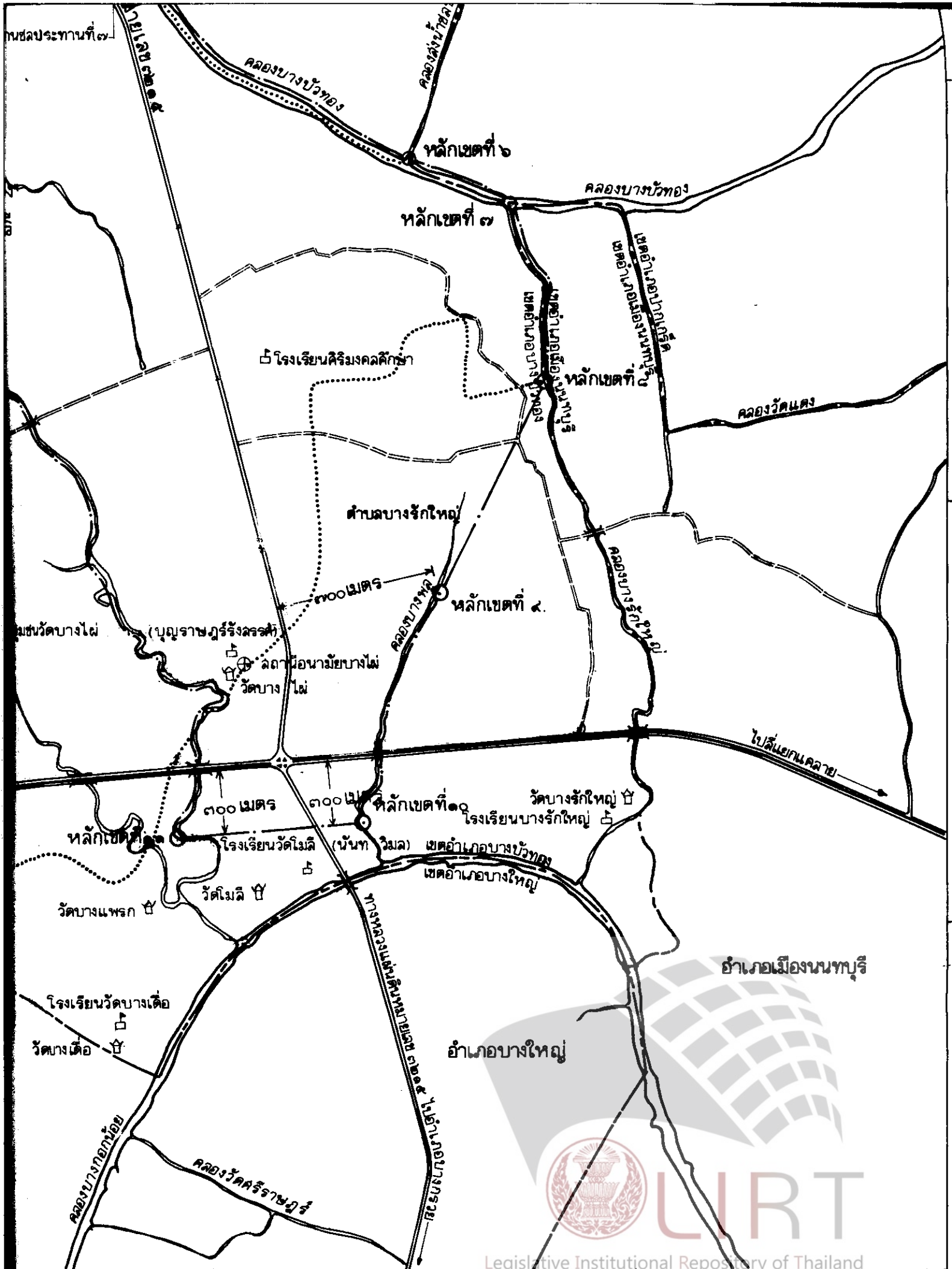
ในอำเภอที่ตั้งขึ้น

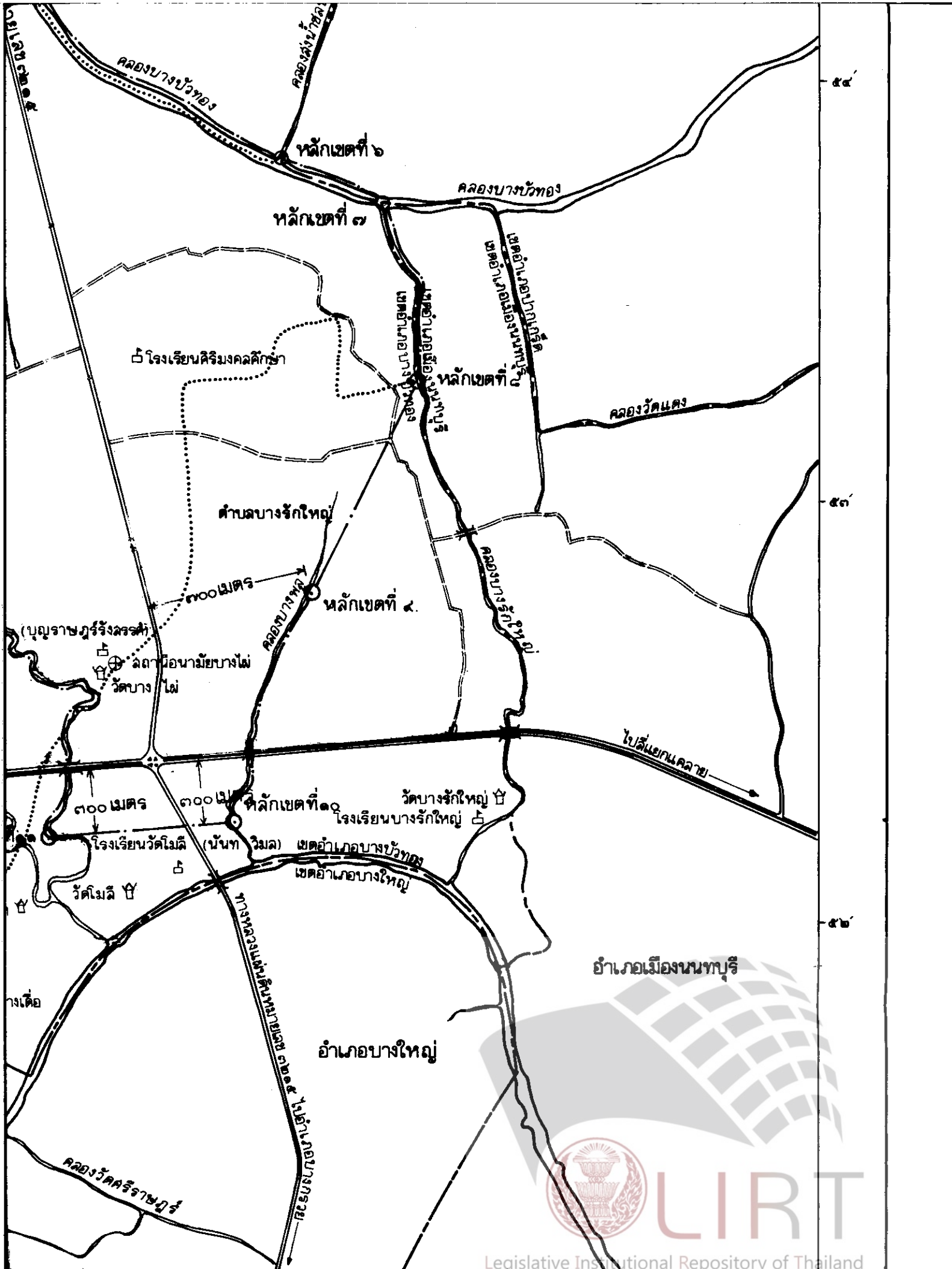
คลองบางกอกน้อย

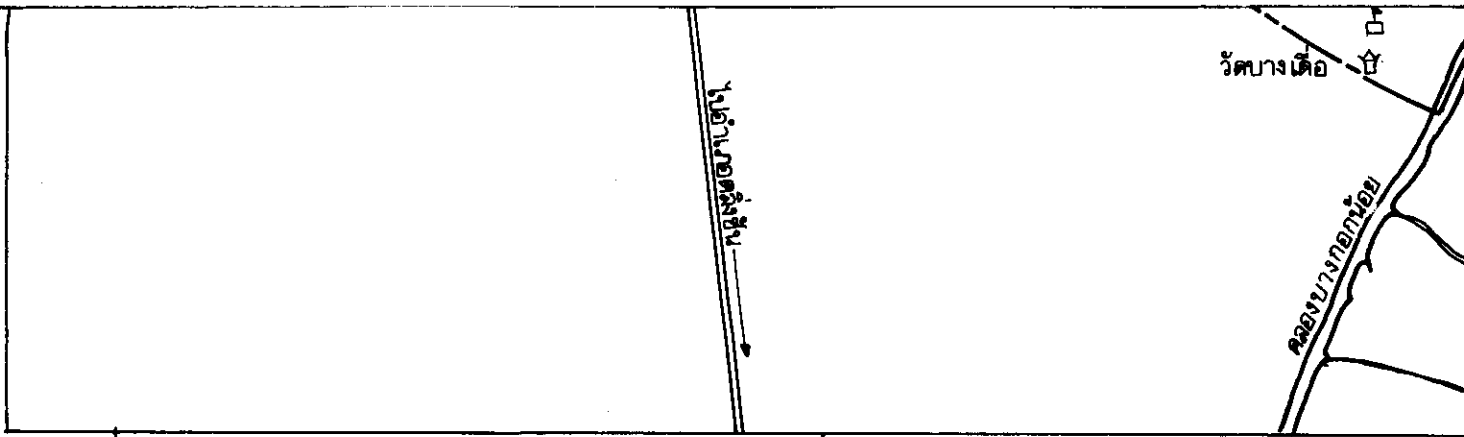


LIRT

Legislative Institutional Repository of Thailand







๒๕
เครื่องหมาย

- เขตเทศบาล
- เขตอำเภอ
- เขตตำบล
- ทางหลวง ถนน
- ถนนลูกรัง พื้นถนนอ่อน
- สะพาน
- คลอง
- คลองล่งน้ำชลประทาน

- ที่ว่าการอำเภอ
- สำนักงานราชการ
- โรงพยาบาล สถานีอนามัย
- โรงเรียน
- วัด
- มัสยิด

วัดบางเดื่อ



คลองบางกอกน้อย

คลองวัดศรีราษฎร์

คลองวัดศรีราษฎร์

อำเภอบางใหญ่

๒๖

๒๗

ทศิ์พ กภพ.

(นายแพทย์พ ลัดลี)

ผู้อำนวยการสำนักวิศวกรรม

Dr: นพ.พร

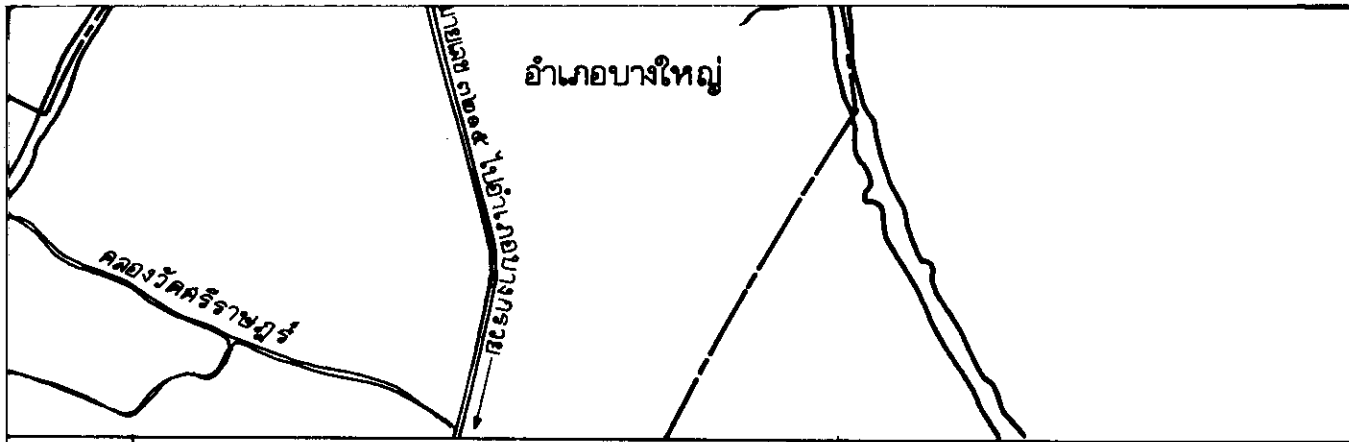
(นายธีระ พึ่งสุนทร)

รองอธิบดีกรมการผังเมือง

รักษาการแทนอธิบดีกรมการผังเมือง



Legislative Institutional Repository of Thailand



๒๖

๒๗

ทศพร กทพ.

(นายแพทย์ ลัดดี)

ผู้อำนวยการสำนักวิศวกรรม

ธีระ พึ่งสุนทร

(นายธีระ พึ่งสุนทร)

รองอธิบดีกรมการผังเมือง

รักษาราชการแทนอธิบดีกรมการผังเมือง

พิมพ์ที่ โรงพิมพ์ส่วนท้องถิ่น



LIRT

Legislative Institutional Repository of Thailand

หมายเหตุ :- เหตุผลในการประกาศใช้พระราชกฤษฎีกานี้ คือ เนื่องจากท้องที่บางส่วนนอกเขตเทศบาลเมืองบางบัวทอง จังหวัดนนทบุรี ได้เจริญขึ้นและมีชุมชนอยู่หนาแน่น สมควรขยายเขตเทศบาลเมืองบางบัวทอง จังหวัดนนทบุรี เพื่อประโยชน์ในการบริหารกิจการและการทะนุบำรุงท้องถิ่นต่อไป จึงจำเป็นต้องตราพระราชกฤษฎีกานี้

