

พระราชกฤษฎีกา

ถอนสภาพที่ดินอันเป็นสาธารณสมบัติของแผ่นดินสำหรับพลเมืองใช้ร่วมกัน

ในท้องที่ตำบลทุ่งสุขลา อำเภอศรีราชา จังหวัดชลบุรี

พ.ศ. ๒๕๖๕

ภูมิพลอดุลยเดช ป.ร.

ให้ไว้ ณ วันที่ ๗ กรกฎาคม พ.ศ. ๒๕๖๕

เป็นปีที่ ๕๑ ในรัชกาลปัจจุบัน

พระบาทสมเด็จพระปรมินทรมหาภูมิพลอดุลยเดช มีพระบรมราชโองการโปรดเกล้าฯ ให้ประกาศว่า

โดยที่เป็นการสมควรถอนสภาพที่ดินอันเป็นสาธารณสมบัติของแผ่นดินสำหรับพลเมืองใช้ร่วมกัน ในท้องที่ตำบลทุ่งสุขลา อำเภอศรีราชา จังหวัดชลบุรี บางส่วน

อาศัยอำนาจตามความในมาตรา ๑๗๘ ของรัฐธรรมนูญแห่งราชอาณาจักรไทย ซึ่งแก้ไขเพิ่มเติมโดยรัฐธรรมนูญแห่งราชอาณาจักรไทยแก้ไขเพิ่มเติม (ฉบับที่ ๕) พุทธศักราช ๒๕๓๘ และมาตรา ๘ วรรคสอง (๑) แห่งประมวลกฎหมายที่ดิน ซึ่งแก้ไขเพิ่มเติมโดยประกาศของคณะปฏิวัติ ฉบับที่ ๓๓๕ ลงวันที่ ๑๓ ธันวาคม พ.ศ. ๒๕๑๕ จึงทรงพระกรุณาโปรดเกล้าฯ ให้ตราพระราชกฤษฎีกาขึ้นไว้ ดังต่อไปนี้

มาตรา ๑ พระราชกฤษฎีกานี้เรียกว่า “พระราชกฤษฎีกาถอนสภาพที่ดินอันเป็นสาธารณสมบัติของแผ่นดินสำหรับพลเมืองใช้ร่วมกัน ในท้องที่ตำบลทุ่งสุขลา อำเภอศรีราชา จังหวัดชลบุรี พ.ศ. ๒๕๖๕”

มาตรา ๒ พระราชกฤษฎีกานี้ให้ใช้บังคับตั้งแต่วันถัดจากวันประกาศในราชกิจจานุเบกษา เป็นต้นไป



LIRT

มาตรา ๓ ให้ถอนสภาพที่ดินอันเป็นสาธารณสมบัติของแผ่นดินสำหรับพลเมืองใช้ร่วมกัน ซึ่งมีเนื้อที่ทั้งหมดประมาณ ๓๘๑ ไร่ ๑ งาน ๑ $\frac{๑}{๑๐}$ ตารางวา บางส่วน โดยมีเนื้อที่ประมาณ ๒ ไร่ ๓ งาน ๑๒ ตารางวา ในท้องที่ตำบลทุ่งสุขลา อำเภอศรีราชา จังหวัดชลบุรี ภายในแนวเขต ตามแผนที่ท้ายพระราชกฤษฎีกานี้

มาตรา ๔ ให้รัฐมนตรีว่าการกระทรวงมหาดไทยรักษาการตามพระราชกฤษฎีกานี้

ผู้รับสนองพระบรมราชโองการ

บรรหาร ศิลปอาชา

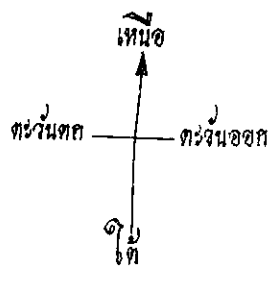
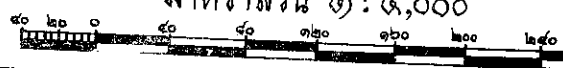
นายกรัฐมนตรี

หมายเหตุ :- เหตุผลในการประกาศใช้พระราชกฤษฎีกาฉบับนี้ คือ เนื่องจากที่ดินสาธารณประโยชน์บ้านน้ำซับ ในท้องที่ตำบลทุ่งสุขลา อำเภอศรีราชา จังหวัดชลบุรี เนื้อที่ทั้งหมดประมาณ ๓๘๑ ไร่ ๑ งาน ๑ $\frac{๑}{๑๐}$ ตารางวา ซึ่งทางราชการได้ประกาศหวงห้ามไว้เป็นที่เลี้ยงสัตว์สาธารณะสำหรับพลเมืองใช้ประโยชน์ร่วมกันเมื่อปี พ.ศ. ๒๕๑๔ และได้ออกหนังสือสำคัญสำหรับที่หลวง เลขที่ ๒๕๘๖๕ ลงวันที่ ๒๔ ธันวาคม ๒๕๓๕ ไว้แล้ว ปัจจุบันพลเมือง ได้เลิกใช้ประโยชน์ร่วมกันในที่ดินดังกล่าวแล้ว สมควรถอนสภาพที่ดินดังกล่าวจากการเป็นสาธารณสมบัติของแผ่นดิน สำหรับพลเมืองใช้ร่วมกันบางส่วน เนื้อที่ประมาณ ๒ ไร่ ๓ งาน ๑๒ ตารางวา เพื่อบอหมายให้กระทรวงคมนาคม ใช้เป็นที่ตั้งสำนักงานขนส่งจังหวัดชลบุรี สาขาอำเภอศรีราชา จึงจำเป็นต้องตราพระราชกฤษฎีกานี้

แผนที่ทำนบพระราชกฤษฎีกาถอนลุ่มภาพที่ดินอันเป็นสาธารณสมบัติ
ในท้องที่ตำบลทุ่งสุขลา อำเภอศรีราชา
พ.ศ. ๒๔๓๙

เนื้อที่ประมาณ ๒ ไร่ ๓ งาน ๑๒ ตารางวา

มาตราส่วน ๑ : ๕,๐๐๐



น้ำเค็มแดงขุด

ที่ดินที่มีการครอบครอง

ถ. 4357

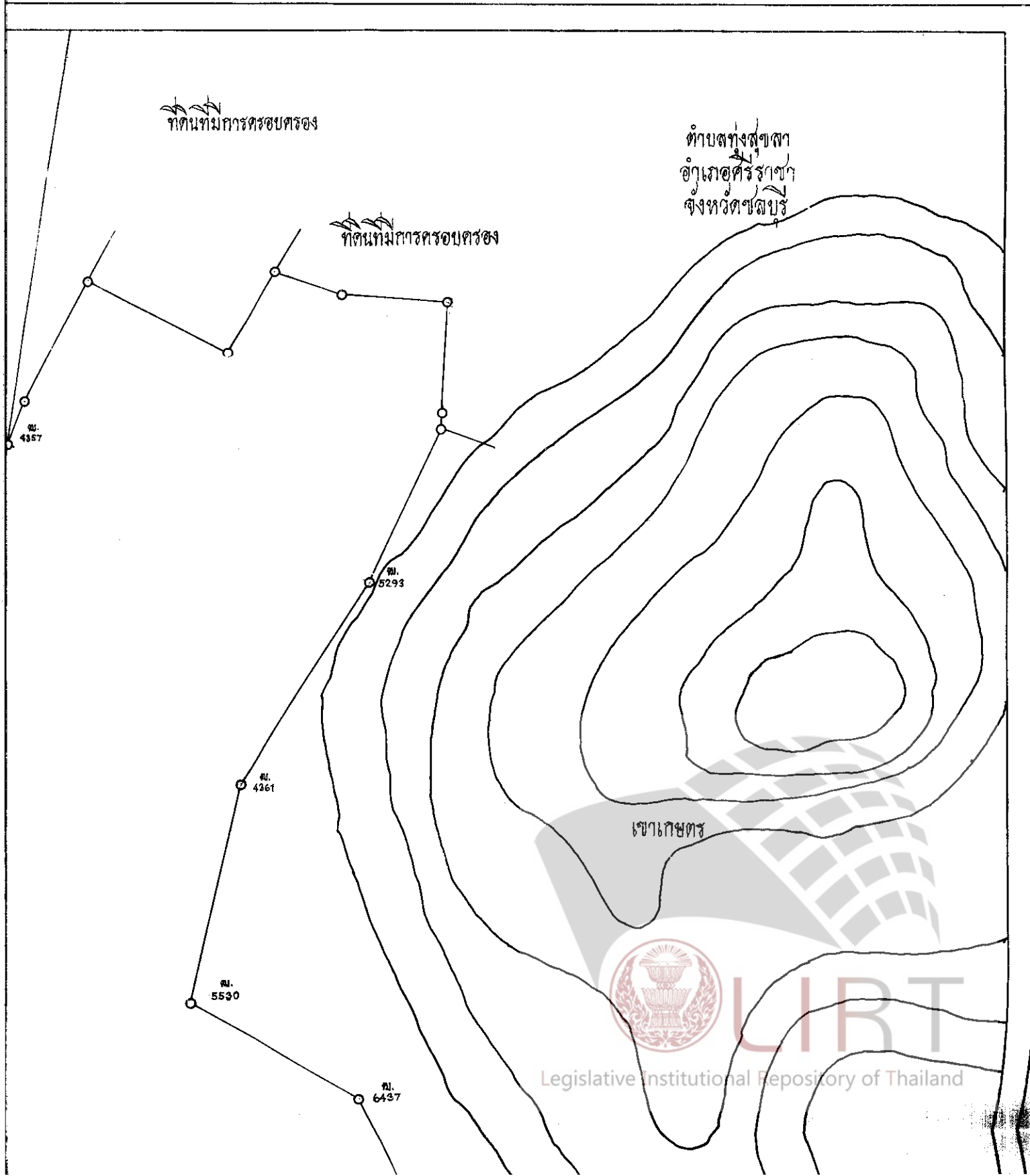

ถ. 4361

ถ. 5530



พิกัดดินอันเป็นสาธารณสมบัติของแผ่นดินสำหรับพลเมืองใช้ร่วมกัน
ทางสัญลา อำเภอศรีราชา จังหวัดชลบุรี
พ.ศ. ๒๕๓๙

มาตรา ๒ ไร่ ๓ งาน ๑๒ ตารางวา
มาตราส่วน ๑ : ๕,๐๐๐



ทางหลวงแผ่นดินหมายเลข ๓

คงเหลือเป็นที่ดินอันเป็นสาธารณสมบัติของแผ่นดิน
สำหรับพลเมืองใช้ประโยชน์ร่วมกัน
เนื้อที่ประมาณ ๓๑๘ ไร่ ๑ งาน ๘๘๐ ตารางวา

← ไปอำเภอดม

← ไปอำเภอวังสมบูรณ์

ถนนสาธารณะ

ทางหลวงเทศบาล

พ. 6497

พ. 7520

พ. 6812
พ.

พ. 6568

พ. 4836

พ. 5153

พ. 1528

เครื่องหมาย

แนวเขตที่ดินที่สาธารณสมบัติ

ทางหลวง ถนน

ภูเขา



LIRT

Legislative Institutional Repository of Thailand

พ. 6437

พ. 6436

เป็นท่อนอนเป็นสาธารณสมบัติของแผ่นดิน
สำหรับพลเมืองใช้ประโยชน์ร่วมกัน
ประมาณ ๓๗๘ ไร่ ๑ งาน ๘๘ ๑/๑๐ ตารางวา

ถนนพลาธารณะ

พ. 6552

พ. 8507

ทางหลวงเทศบาล

5518 พ.

5978 พ.

8853 พ.

บ้านขี้เหล็ก

(นายจรรยา จรรยา)

ผู้อำนวยการกองสำรวจและควบคุมที่ดินของรัฐ

(นายนิกร เวชกุล)

รองอธิบดีฝ่ายวิศวกรรม
อธิบดีกรมที่ดิน

L I R T

Legal Repository of Thailand