



พระราชกฤษฎีกา

กำหนดเขตที่ดินในบริเวณที่ที่จะเวนคืน

เพื่อสร้างทางหลวงแผ่นดินหมายเลข ๔๒๓๐ สายแยกทางหลวงแผ่นดิน
หมายเลข ๔๑ (กวนไม้แดง) – บรรจบทางหลวงแผ่นดินหมายเลข ๔๐๑๕
ตอนบ้านเกาะยวน – บรรจบทางหลวงแผ่นดินหมายเลข ๔๐๑๕

พ.ศ. ๒๕๓๖

ภูมิพลอดุลยเดช ป.ร.

ให้ไว้ ณ วันที่ ๑๘ ตุลาคม พ.ศ. ๒๕๓๖

เป็นปีที่ ๔๘ ในรัชกาลปัจจุบัน

พระบาทสมเด็จพระปรมินทรมหาภูมิพลอดุลยเดช มีพระบรมราชโองการโปรดเกล้าฯ ให้
ประกาศว่า

โดยที่เป็นการสมควรกำหนดเขตที่ดินในบริเวณที่ที่จะเวนคืน เพื่อสร้างทางหลวงแผ่นดิน
หมายเลข ๔๒๓๐ สายแยกทางหลวงแผ่นดินหมายเลข ๔๑ (กวนไม้แดง) – บรรจบทางหลวง
แผ่นดินหมายเลข ๔๐๑๕ ตอนบ้านเกาะยวน – บรรจบทางหลวงแผ่นดินหมายเลข ๔๐๑๕ ในท้องที่
อำเภอนาบอน และอำเภอฉวาง จังหวัดนครศรีธรรมราช

อาศัยอำนาจตามความในมาตรา ๑๗๕ ของรัฐธรรมนูญแห่งราชอาณาจักรไทย และมาตรา ๖๘
วรรคหนึ่ง แห่งพระราชบัญญัติทางหลวง พ.ศ. ๒๕๓๕ ประกอบกับมาตรา ๕ วรรคสาม และมาตรา ๖
แห่งพระราชบัญญัติว่าด้วยการเวนคืนอสังหาริมทรัพย์ พ.ศ. ๒๕๓๐ จึงทรงพระกรุณาโปรดเกล้าฯ ให้
ตราพระราชกฤษฎีกาขึ้นไว้ ดังต่อไปนี้

มาตรา ๑ พระราชกฤษฎีกานี้เรียกว่า “พระราชกฤษฎีกากำหนดเขตที่ดินในบริเวณที่ที่จะ
เวนคืน เพื่อสร้างทางหลวงแผ่นดินหมายเลข ๔๒๓๐ สายแยกทางหลวงแผ่นดินหมายเลข ๔๑



LIRT

(ควนไม้แดง) – บรรจบทางหลวงแผ่นดินหมายเลข ๔๐๑๕ ตอนบ้านเกาะยวน – บรรจบทางหลวง
แผ่นดินหมายเลข ๔๐๑๕ พ.ศ. ๒๕๓๖”

มาตรา ๒ พระราชกฤษฎีกานี้ให้ใช้บังคับตั้งแต่วันถัดจากวันประกาศในราชกิจจานุเบกษา
เป็นต้นไป

มาตรา ๓ พระราชกฤษฎีกานี้ให้ใช้บังคับได้มีกำหนดสี่ปี

มาตรา ๔ ให้อธิบดีกรมทางหลวงเป็นเจ้าหน้าที่เวนคืนตามพระราชกฤษฎีกานี้

มาตรา ๕ เขตที่ดินในบริเวณที่ที่จะเวนคืนตามพระราชกฤษฎีกานี้ อยู่ในท้องที่อำเภอนาบอน
และอำเภอลวง จังหวัดนครศรีธรรมราช มีส่วนกว้างสองร้อยเมตร ทั้งนี้ ภายในแนวเขตตามแผนที่
ท้ายพระราชกฤษฎีกานี้

มาตรา ๖ ให้รัฐมนตรีว่าการกระทรวงคมนาคมรักษาการตามพระราชกฤษฎีกานี้

ผู้รับสนองพระบรมราชโองการ

ชวน หลีกภัย

นายกรัฐมนตรี

ให้

นดิน

หลวง

ท้องที่

ตรา ๖๘

มาตรา ๖

๗ ให้

ที่ที่จะ

ข ๔๑

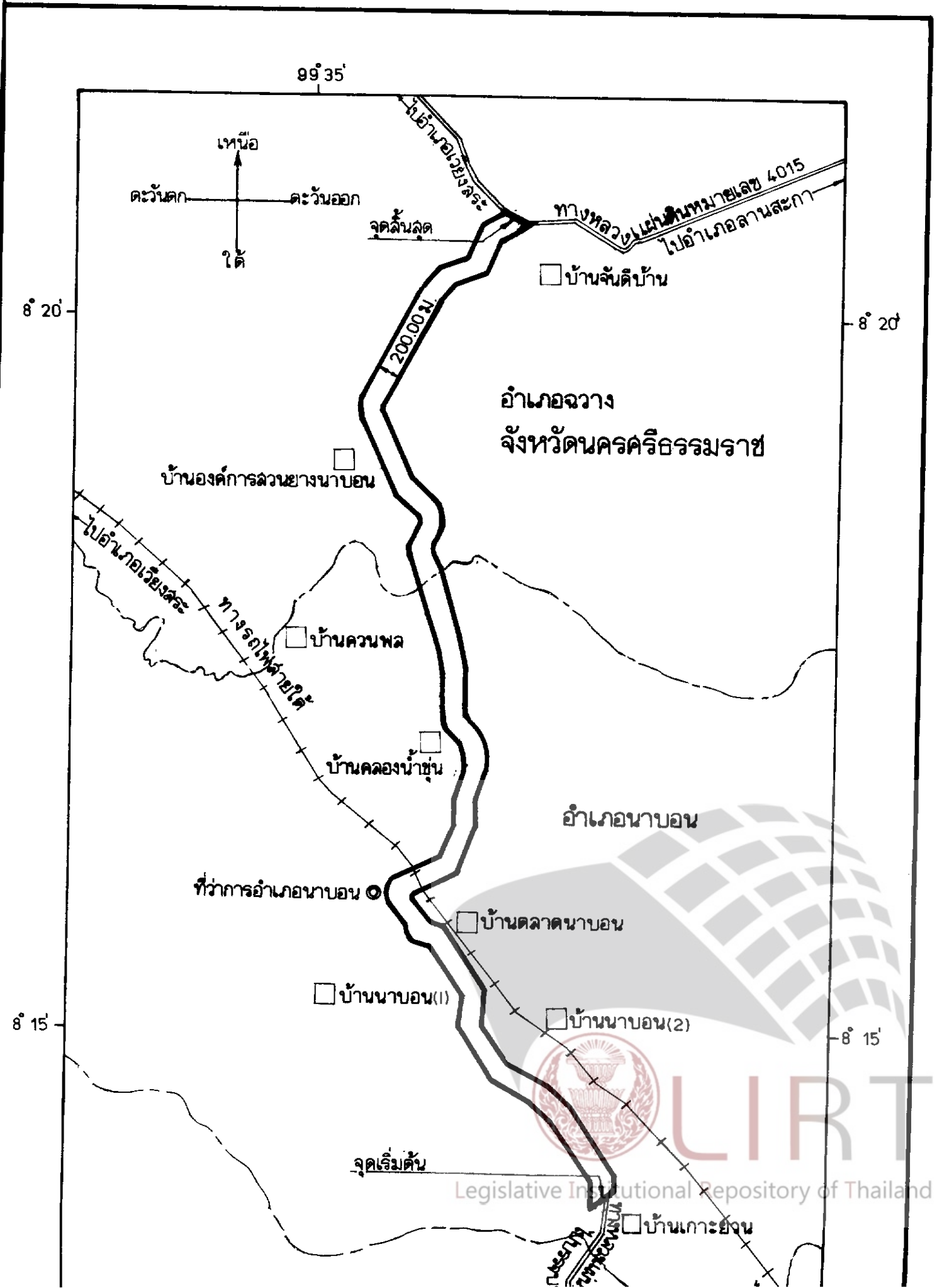
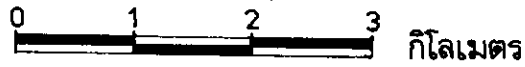


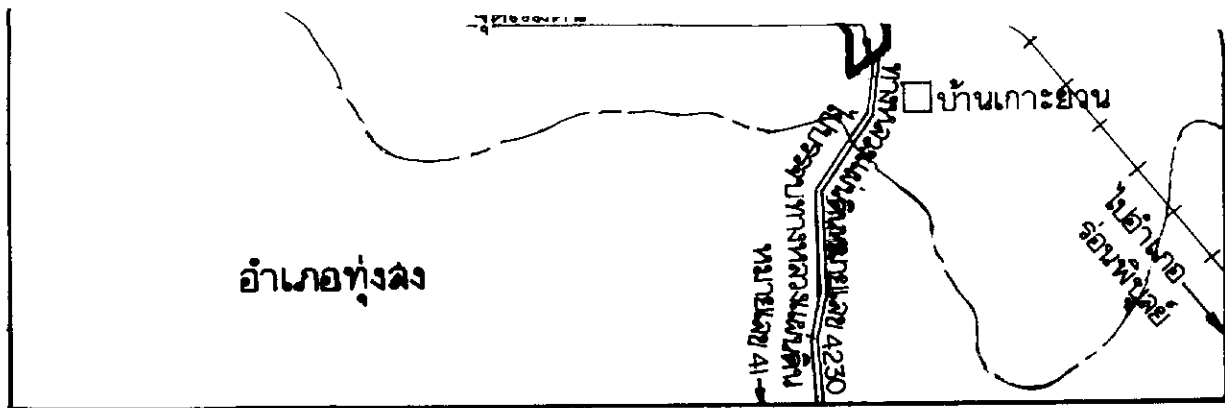
แผนที่ท้ายพระราชกฤษฎีกา

กำหนดเขตที่ดินในบริเวณที่จะเวนคืน เพื่อสร้างทางหลวงแผ่นดินหมายเลข 4230
ฉายแยกทางหลวงแผ่นดินหมายเลข 41 (ควนไม้แดง) - บรจบทางหลวงแผ่นดินหมายเลข 4015
ตอนบ้านเกาะยวน - บรจบทางหลวงแผ่นดินหมายเลข 4015

พ.ศ. 2536

มาตราส่วน 1:75,000







เครื่องหมาย

- แนวเขตที่ดินในบริเวณที่จะเวนคืน
- เขตอำเภอ
- ===== ทางหลวง
- + + + + + ทางรถไฟ
- ◎ ที่ว่าการอำเภอ
- หมู่บ้าน

99 35

กองจัดการมลพิษที่ดิน
กรมทางหลวง


 (นายวิชา สรพนเคราะห์)
 ผู้อำนวยการกองจัดการมลพิษที่ดิน


 (นายฉันทน์ ศรีรุ่งโรจน์)
 อธิบดีกรมทางหลวง



หมายเหตุ :- เหตุผลในการประกาศใช้พระราชกฤษฎีกาฉบับนี้ คือ เนื่องจากมีความจำเป็นจะต้องสร้างทางหลวงแผ่นดินหมายเลข ๔๒๓๐ สายแยกทางหลวงแผ่นดินหมายเลข ๔๑ (กวนไม้แดง) - บรรจบทางหลวงแผ่นดินหมายเลข ๔๐๑๕ ตอนบ้านเกาะยวน - บรรจบทางหลวงแผ่นดินหมายเลข ๔๐๑๕ ในท้องที่อำเภอนาบอน และอำเภอฉวาง จังหวัดนครศรีธรรมราช เพื่ออำนวยความสะดวกและความรวดเร็วแก่การจราจรและการขนส่งอันเป็นกิจการสาธารณูปโภค ในการนี้ สมควรกำหนดเขตที่ดินในบริเวณที่ที่จะเวนคืนในท้องที่ดังกล่าว เพื่อให้เจ้าหน้าที่หรือผู้ซึ่งได้รับมอบหมายจากเจ้าหน้าที่มีสิทธิเข้าไปทำการสำรวจ และเพื่อทราบข้อเท็จจริงเกี่ยวกับบอสังหาริมทรัพย์ที่จะต้องเวนคืนที่แน่นอน จึงจำเป็นต้องตราพระราชกฤษฎีกานี้

