

จังหวัดปัตตานี

โครงการศึกษาและจัดทำข้อมูลสารสนเทศภูมิศาสตร์จังหวัด
ฐานข้อมูลเชิงพื้นที่ในด้านทรัพยากรธรรมชาติและสิ่งแวดล้อม



กรมส่งเสริมคุณภาพสิ่งแวดล้อม
กระทรวงทรัพยากรธรรมชาติและสิ่งแวดล้อม

มีนาคม 2548

ชื่อหนังสือ : **ฐานข้อมูลเชิงพื้นที่ด้านทรัพยากรธรรมชาติและสิ่งแวดล้อมจังหวัดปัตตานี**

พิมพ์ครั้งที่ 1 พ.ศ. 2548

จำนวนพิมพ์ 200 เล่ม

จำนวนหน้า 136 หน้า

ISBN 974 - 7529 - 94 - 7

สงวนลิขสิทธิ์โดย



ศูนย์สารสนเทศสิ่งแวดล้อม
กรมส่งเสริมคุณภาพสิ่งแวดล้อม
กระทรวงทรัพยากรธรรมชาติและสิ่งแวดล้อม

พิมพ์ที่ บริษัท ออฟเซ็ท เพรส จำกัด



คำนำ

ในปัจจุบันเทคโนโลยีทางด้านข้อมูลสารสนเทศ (Information Technology) ได้เจริญรุดหน้าไปอย่างรวดเร็ว การนำเอาข้อมูลทรัพยากรธรรมชาติและสิ่งแวดล้อมเข้ามาอยู่ในระบบคอมพิวเตอร์ เพื่อจัดทำเป็นระบบสารสนเทศภูมิศาสตร์ (Geographic Information System – GIS) เป็นสิ่งจำเป็นและสำคัญที่จะมีส่วนช่วยในการพัฒนาคุณภาพสิ่งแวดล้อมของประเทศชาติ เพราะสามารถนำข้อมูลด้านต่างๆ มาประเมิน วิเคราะห์หรือเปรียบเทียบคุณลักษณะด้านสิ่งแวดล้อมในพื้นที่ที่ต้องการพิจารณาได้อย่างรวดเร็วและมีประสิทธิภาพ อีกทั้งยังสามารถเชื่อมโยงฐานข้อมูลไปยังหน่วยงานอื่นที่มีความเกี่ยวข้องในเนื้อหาของงานได้อย่างรวดเร็ว

กรมส่งเสริมคุณภาพสิ่งแวดล้อมตระหนักในความสำคัญของข้อมูลสารสนเทศภูมิศาสตร์ที่มีต่อการดำเนินการจัดการแก้ไขปัญหาสิ่งแวดล้อมของประเทศ รวมทั้งได้เล็งเห็นถึงศักยภาพของเทคโนโลยีสารสนเทศภูมิศาสตร์ ในการจัดการ วิเคราะห์ และจัดทำข้อมูลสารสนเทศ เพื่อสนับสนุนการวางแผนตัดสินใจด้านการจัดการสิ่งแวดล้อมของหน่วยงานและองค์กรต่างๆ จึงได้เริ่มโครงการจัดทำฐานข้อมูลทางภูมิศาสตร์ในรูปแบบข้อมูลดิจิทัลที่มีความครบถ้วนเป็นมาตรฐานเดียวกันทั่วประเทศ โดยได้รับความร่วมมือจากหน่วยงานต่างๆ ทั้งส่วนกลางและส่วนท้องถิ่นให้การสนับสนุนข้อมูล ข้อคิดเห็น และคำแนะนำต่างๆ เพื่อให้การจัดทำฐานข้อมูลเชิงพื้นที่ด้านทรัพยากรธรรมชาติและสิ่งแวดล้อม มีความสมบูรณ์และถูกต้องมากที่สุด เพื่อเป็นประโยชน์ในการพัฒนาประเทศต่อไป

กรมส่งเสริมคุณภาพสิ่งแวดล้อม
กระทรวงทรัพยากรธรรมชาติและสิ่งแวดล้อม
มีนาคม 2548

สิ่งพิมพ์รัฐบาล

สมบัติห้องสมุดรัฐบาล

สารบัญ

ลำดับที่	เรื่อง	หน้า
1.	ข้อมูลขอบเขตการปกครอง (ADMINISTRATIVE)	1
2.	ข้อมูลลักษณะภูมิอากาศ (METEOROLOGY)	24
3.	ข้อมูลลักษณะภูมิประเทศและทิศทาง (TOPOGRAPHY)	45
4.	ข้อมูลทรัพยากรน้ำ (WATER)	51
5.	ข้อมูลลักษณะทางธรณีและการทำเหมืองแร่ (GEOLOGY AND MINING)	69
6.	ข้อมูลทรัพยากรดิน (SOIL)	73
7.	ข้อมูลทรัพยากรป่าไม้ (FORESTRY)	79
8.	ข้อมูลการใช้ที่ดิน (LAND USE)	84
9.	ข้อมูลแหล่งท่องเที่ยว แหล่งสิ่งแวดล้อมธรรมชาติและศิลปกรรม (TOURISM SITE NATURAL AND CULTURAL HERITAGE)	90
10.	ข้อมูลโครงสร้างพื้นฐานและสาธารณูปโภค (INFRASTRUCTURE AND PUBLIC FACILITY)	106
11.	ข้อมูลทรัพยากรทางทะเลและชายฝั่ง (COASTAL RESOURCE)	130

ภาคผนวก

ที่มาในการปรับปรุงฐานข้อมูลสารสนเทศภูมิศาสตร์	1
---	---

สารบัญตาราง

ลำดับที่	ตาราง	หน้า
1.	ตาราง 1.1 แสดงจำนวนพื้นที่ จำนวนตำบล จำนวนหมู่บ้าน จำนวนประชากรต่ออำเภอ จังหวัดปัตตานี	2
2.	ตาราง 1.2 สรุปข้อมูลที่ได้จากขอบเขตการปกครองระดับตำบล จังหวัดปัตตานี	2
3.	ตาราง 1.3 สรุปข้อมูลหมู่บ้าน จังหวัดปัตตานี	4
4.	ตาราง 1.4 แสดงเขตการปกครองท้องถิ่น จังหวัดปัตตานี	6
5.	ตาราง 1.5 สรุปข้อมูลที่ได้จากเขตการปกครอง จังหวัดปัตตานี	6
6.	ตาราง 1.6 แสดงผังเมืองรวมเมืองปัตตานี จังหวัดปัตตานี	7
7.	ตาราง 1.7 แสดงผังเมืองรวมเมืองสายบุรี จังหวัดปัตตานี	8
8.	ตาราง 1.8 แสดงโครงการที่มีการศึกษาลักษณะต่อสิ่งแวดล้อม จังหวัดปัตตานี	9
9.	ตาราง 2.1 แสดงสถานีตรวจวัดสภาพภูมิอากาศ จังหวัดปัตตานี	28
10.	ตาราง 2.2 แสดงสถิติ อุณหภูมิ ความชื้นสัมพัทธ์ และปริมาณน้ำฝน สถานีฝนอำเภอเมืองปัตตานี จังหวัดปัตตานี	29
11.	ตาราง 2.3 แสดงสถิติ อุณหภูมิ ความชื้นสัมพัทธ์ และปริมาณน้ำฝน สถานีฝนอำเภอสายบุรี จังหวัดปัตตานี	30
12.	ตาราง 2.4 แสดงสถิติ อุณหภูมิ ความชื้นสัมพัทธ์ และปริมาณน้ำฝน สถานีฝนอำเภอยะรัง จังหวัดปัตตานี	31
13.	ตาราง 2.5 แสดงสถิติ อุณหภูมิ ความชื้นสัมพัทธ์ และปริมาณน้ำฝน สถานีฝนอำเภอโคกโพธิ์ จังหวัดปัตตานี	32
14.	ตาราง 2.6 แสดงสถิติ อุณหภูมิ ความชื้นสัมพัทธ์ และปริมาณน้ำฝน สถานีฝนอำเภอปะนาเระ จังหวัดปัตตานี	33

สารบัญตาราง (ต่อ)

ลำดับที่	ตาราง	หน้า
15.	ตาราง 2.7 แสดงสถิติ อุณหภูมิ ความชื้นสัมพัทธ์ และปริมาณน้ำฝน สถานีฝนอำเภอมายอ จังหวัดปัตตานี	34
16.	ตาราง 2.8 แสดงสถิติ อุณหภูมิ ความชื้นสัมพัทธ์ และปริมาณน้ำฝน สถานีฝนอำเภอหนองจิก จังหวัดปัตตานี	35
17.	ตาราง 2.9 แสดงสถิติ อุณหภูมิ ความชื้นสัมพัทธ์ และปริมาณน้ำฝน สถานีฝนอำเภอยะหริ่ง จังหวัดปัตตานี	36
18.	ตาราง 2.10 แสดงสถิติ อุณหภูมิ ความชื้นสัมพัทธ์ และปริมาณน้ำฝน สถานีฝนอำเภอกะพ้อ จังหวัดปัตตานี	37
19.	ตาราง 2.11 แสดงสถิติ อุณหภูมิ ความชื้นสัมพัทธ์ และปริมาณน้ำฝน สถานีฝนอำเภอไม้แก่น จังหวัดปัตตานี	38
20.	ตาราง 2.12 แสดงสถิติ อุณหภูมิ ความชื้นสัมพัทธ์ และปริมาณน้ำฝน สถานีฝนนิคมสร้างตนเองโคกโพธิ์ จังหวัดปัตตานี	39
21.	ตาราง 2.13 แสดงสถิติ อุณหภูมิ ความชื้นสัมพัทธ์ และปริมาณน้ำฝน สถานีฝนอำเภอทุ่งยางแดง จังหวัดปัตตานี	40
22.	ตาราง 2.14 แสดงสถิติ อุณหภูมิ ความชื้นสัมพัทธ์ และปริมาณน้ำฝน สถานีอำเภอแม่ลาน จังหวัดปัตตานี	41
23.	ตาราง 2.15 แสดงสถิติ อุณหภูมิ ความชื้นสัมพัทธ์ และปริมาณน้ำฝน สถานีอุตุนิยมวิทยาปัตตานี (สนามบิน) จังหวัดปัตตานี	42
24.	ตาราง 3.1 แสดงระดับความสูงของพื้นที่ จังหวัดปัตตานี	45
25.	ตาราง 3.2 แสดงทิศทางการความลาดเอียงของภูมิประเทศ จังหวัดปัตตานี	46
26.	ตาราง 3.3 แสดงลักษณะความลาดชันของพื้นที่ จังหวัดปัตตานี	46

สารบัญตาราง (ต่อ)

ลำดับที่	ตาราง	หน้า
27.	ตาราง 4.1 แสดงชั้นน้ำใต้ดิน จังหวัดปัตตานี	51
28.	ตาราง 4.2 แสดงพื้นที่ลุ่มน้ำ จังหวัดปัตตานี	52
29.	ตาราง 4.3 แสดงความยาวเส้นทางน้ำ จังหวัดปัตตานี	53
30.	ตาราง 4.3.1 สรุปข้อมูลของเส้นทางน้ำ จังหวัดปัตตานี	53
31.	ตาราง 4.4 แสดงชั้นคุณภาพลุ่มน้ำ จังหวัดปัตตานี	56
32.	ตาราง 4.5 แสดงจำนวนบ่อน้ำบาดาลจำแนกตามหน่วยงานที่รับผิดชอบ จังหวัดปัตตานี	57
33.	ตาราง 4.6 แสดงแหล่งน้ำผิวดิน จังหวัดปัตตานี	58
34.	ตาราง 4.7 สรุปแหล่งน้ำผิวดิน จังหวัดปัตตานี	58
35.	ตาราง 4.8 แสดงจุดตรวจวัดคุณภาพน้ำ จังหวัดปัตตานี	60
36.	ตาราง 4.9 สรุปข้อมูลตำแหน่งสำรวจรูปตัดขวางลำน้ำ (XSECTION) จังหวัดปัตตานี	60
37.	ตาราง 5.1 แสดงสัญลักษณ์และองค์ประกอบโครงสร้างทางธรณีวิทยา จังหวัดปัตตานี	69
38.	ตาราง 5.2 แสดงรายละเอียดประธานบัตรเหมืองแร่ จังหวัดปัตตานี	70
39.	ตาราง 6.1 แสดงชุดดิน จังหวัดปัตตานี	73
40.	ตาราง 7.1 แสดงเขตป่าสงวนแห่งชาติ จังหวัดปัตตานี	79
41.	ตาราง 7.2 แสดงเขตอุทยานแห่งชาติ เขตรักษาพันธุ์สัตว์ป่า และเขตห้ามล่าสัตว์ จังหวัดปัตตานี	80
42.	ตาราง 7.3 แสดงการจำแนกเขตการใช้ประโยชน์ที่ดินป่าไม้ในเขตป่าสงวนแห่งชาติ จังหวัดปัตตานี	80
43.	ตาราง 8.1 แสดงการใช้ที่ดินปี พ.ศ. 2522 จังหวัดปัตตานี	84

สารบัญตาราง (ต่อ)

ลำดับที่	ตาราง		หน้า
44.	ตาราง 8.2	แสดงการใช้ที่ดินปี พ.ศ. 2543 จังหวัดปัตตานี	86
45.	ตาราง 9.1	แสดงข้อมูลแหล่งท่องเที่ยวและแหล่งสิ่งแวดล้อมธรรมชาติ จังหวัดปัตตานี	90
46.	ตาราง 9.2	แสดงข้อมูลแหล่งศิลปกรรม จังหวัดปัตตานี	99
47.	ตาราง 10.1	แสดงข้อมูลโรงงานอุตสาหกรรม จังหวัดปัตตานี	107
48.	ตาราง 10.1.1	สรุปข้อมูลโรงงานอุตสาหกรรม จังหวัดปัตตานี	107
49.	ตาราง 10.2	แสดงข้อมูลโรงพยาบาล จังหวัดปัตตานี	115
50.	ตาราง 10.3	แสดงข้อมูลสถานที่สำคัญ จังหวัดปัตตานี	116
51.	ตาราง 10.4	แสดงข้อมูลสถานศึกษา จังหวัดปัตตานี	117
52.	ตาราง 10.4.1	สรุปข้อมูลสถานศึกษา จังหวัดปัตตานี	118
53.	ตาราง 10.5	แสดงข้อมูลเส้นทางคมนาคม จังหวัดปัตตานี	125
54.	ตาราง 11.1	แสดงสถานีเพาะเลี้ยงสัตว์น้ำชายฝั่ง จังหวัดปัตตานี	130
55.	ตาราง 11.2	แสดงระดับความลึก จังหวัดปัตตานี	130
56.	ตาราง 11.3	แสดงการใช้ประโยชน์ทางทะเล จังหวัดปัตตานี	131
57.	ตาราง 11.4	แสดงสถานีตรวจวัดคุณภาพน้ำทะเล จังหวัดปัตตานี	131
58.	ตาราง 11.5	แสดงพื้นที่ป่าชายเลน จังหวัดปัตตานี	132
59.	ตาราง 11.6	แสดงพื้นที่การใช้ประโยชน์ป่าชายเลน จังหวัดปัตตานี	132
60.	ตาราง 11.7	แสดงหญ้าทะเล จังหวัดปัตตานี	133

สารบัญแผนที่

ลำดับที่	แผนที่	หน้า
1.	แผนที่แสดงขอบเขตการปกครองจังหวัดปัตตานี	18
2.	แผนที่แสดงขอบเขตเทศบาลจังหวัดปัตตานี	19
3.	แผนที่แสดงตำแหน่งหมู่บ้านจังหวัดปัตตานี	20
4.	แผนที่แสดงผังเมืองรวมเมืองปัตตานีจังหวัดปัตตานี	21
5.	แผนที่แสดงผังเมืองรวมเมืองสายบุรีจังหวัดปัตตานี	22
6.	แผนที่แสดงที่ตั้งโครงการที่มีการศึกษาผลกระทบต่อสิ่งแวดล้อมจังหวัดปัตตานี	23
7.	กราฟแสดงปริมาณน้ำฝน สถานีฝนอำเภอเมืองปัตตานี	29
8.	กราฟแสดงปริมาณน้ำฝน สถานีฝนอำเภอสายบุรี	30
9.	กราฟแสดงปริมาณน้ำฝน สถานีฝนอำเภอยะรัง	31
10.	กราฟแสดงปริมาณน้ำฝน สถานีฝนอำเภอโคกโพธิ์	32
11.	กราฟแสดงปริมาณน้ำฝน สถานีฝนอำเภอปะนาเระ	33
12.	กราฟแสดงปริมาณน้ำฝน สถานีฝนอำเภอมายอ	34
13.	กราฟแสดงปริมาณน้ำฝน สถานีฝนอำเภอหนองจิก	35
14.	กราฟแสดงปริมาณน้ำฝน สถานีฝนอำเภอยะหริ่ง	36
15.	กราฟแสดงปริมาณน้ำฝน สถานีฝนอำเภอกะพ้อ	37

สารบัญแผนที่ (ต่อ)

ลำดับที่	แผนที่	หน้า
16.	กราฟแสดงปริมาณน้ำฝน สถานีฝนอำเภอไม้แก่น	38
17.	กราฟแสดงปริมาณน้ำฝน สถานีฝนนิคมสร้างตนเองโคกโพธิ์	39
18.	กราฟแสดงปริมาณน้ำฝน สถานีฝนอำเภอยางชุมน้อย	40
19.	กราฟแสดงปริมาณน้ำฝน สถานีฝนอำเภอแม่ลาน	41
20.	กราฟแสดงปริมาณน้ำฝน สถานีอุตุนิยมวิทยาปัตตานี (สนามบิน)	42
21.	กราฟแสดงความชื้นสัมพัทธ์ สถานีอุตุนิยมวิทยาปัตตานี (สนามบิน)	43
22.	กราฟแสดงความชื้นสัมพัทธ์ สถานีอุตุนิยมวิทยาปัตตานี (สนามบิน)	43
23.	แผนที่แสดงที่ตั้งสถานีอุตุนิยมวิทยาและสถานีฝนจังหวัดปัตตานี	44
24.	แผนที่แสดงเส้นชั้นความสูงจังหวัดปัตตานี	47
25.	แผนที่แสดงระดับความสูงของพื้นที่จังหวัดปัตตานี	48
26.	แผนที่แสดงทิศทางการลาดเอียงของภูมิประเทศจังหวัดปัตตานี	49
27.	แผนที่แสดงลักษณะความลาดชันของพื้นที่จังหวัดปัตตานี	50
28.	แผนที่แสดงชั้นน้ำใต้ดินจังหวัดปัตตานี	63
29.	แผนที่แสดงพื้นที่ลุ่มน้ำจังหวัดปัตตานี	64
30.	แผนที่แสดงเส้นทางน้ำและจุดตรวจวัดคุณภาพน้ำจังหวัดปัตตานี	65
31.	แผนที่แสดงชั้นคุณภาพลุ่มน้ำจังหวัดปัตตานี	66

สารบัญแผนที่ (ต่อ)

ลำดับที่	แผนที่	หน้า
32.	แผนที่แสดงที่ตั้งบ่อน้ำบาดาลจังหวัดปัตตานี	67
33.	แผนที่แสดงตำแหน่งรูปตัดขวางลำน้ำจังหวัดปัตตานี	68
34.	แผนที่ธรณีวิทยาจังหวัดปัตตานี	71
35.	แผนที่แสดงโครงสร้างทางธรณีวิทยาและที่ตั้งเหมืองแร่จังหวัดปัตตานี	72
36.	แผนที่แสดงชุดดินจังหวัดปัตตานี	78
37.	แผนที่แสดงเขตป่าสงวนแห่งชาติจังหวัดปัตตานี	81
38.	แผนที่แสดงอุทยานแห่งชาติ เขตรักษาพันธุ์สัตว์ป่า และเขตห้ามล่าสัตว์ป่าจังหวัดปัตตานี	82
39.	แผนที่แสดงการจำแนกเขตการใช้ประโยชน์ที่ดินป่าไม้ในเขตป่าสงวนแห่งชาติ จังหวัดปัตตานี	83
40.	แผนที่แสดงการใช้ที่ดินปี พ.ศ. 2522 จังหวัดปัตตานี	88
41.	แผนที่แสดงการใช้ที่ดินปี พ.ศ. 2543 จังหวัดปัตตานี	89
42.	แผนที่แสดงตำแหน่งแหล่งท่องเที่ยวและแหล่งสิ่งแวดล้อมธรรมชาติจังหวัดปัตตานี	104
43.	แผนที่แสดงตำแหน่งแหล่งศิลปกรรมจังหวัดปัตตานี	105
44.	แผนที่แสดงตำแหน่งที่ตั้งโรงงานอุตสาหกรรมจังหวัดปัตตานี	126
45.	แผนที่แสดงตำแหน่งที่ตั้งสถานที่สำคัญและโรงพยาบาลจังหวัดปัตตานี	127
46.	แผนที่แสดงตำแหน่งที่ตั้งสถานศึกษาจังหวัดปัตตานี	128

สารบัญแผนที่ (ต่อ)

ลำดับที่	แผนที่	หน้า
47.	แผนที่แสดงเส้นทางคมนาคมจังหวัดปัตตานี	129
48.	แผนที่แสดงช่วงชั้นระดับความลึกต่างๆและประเภทการใช้ประโยชน์ทางทะเลจังหวัดปัตตานี	134
49.	แผนที่แสดงเขตป่าชายเลนและการใช้ประโยชน์ป่าชายเลนจังหวัดปัตตานี	135
50.	แผนที่แสดงตำแหน่งสถานีตรวจวัดคุณภาพน้ำทะเลจังหวัดปัตตานี	136

สรุปผลการศึกษาค้นคว้าข้อมูลสารสนเทศภูมิศาสตร์จังหวัด

1. ข้อมูลขอบเขตการปกครองและข้อมูลประชากร (ADMINISTRATIVE)



ข้อมูลทั่วไป จังหวัดปัตตานีตั้งอยู่ทางภาคใต้ของประเทศไทย เป็นหนึ่งในห้าจังหวัดชายแดนภาคใต้ ที่ตั้งอยู่ริมฝั่งทะเลตะวันออกของภาคใต้ติดกับอ่าวไทย ระหว่างละติจูดที่ 6 องศา 33 ลิปดาเหนือ กับ 6 องศา 57 ลิปดาเหนือ ลองจิจูดที่ 101 องศา 01 ลิปดาตะวันออกกับ 101 องศา 44 ลิปดาตะวันออก มีระยะทางห่างจากกรุงเทพมหานคร ประมาณ 1,055 กิโลเมตร มีเนื้อที่ประมาณ 1,961.66 ตารางกิโลเมตร แบ่งการปกครองออกเป็น 12 อำเภอ ได้แก่ อำเภอเมืองปัตตานี อำเภอโคกโพธิ์ อำเภอหนองจิก อำเภอปะนาเระ อำเภอมายอ อำเภอทุ่งยางแดง อำเภอสายบุรี อำเภอไม้แก่น อำเภอยะหริ่ง อำเภอยะรัง อำเภอกะพ้อ และอำเภอแม่ลาน 115 ตำบล 617 หมู่บ้าน 12 เทศบาล 99 องค์การบริหารส่วนตำบล จำนวนประชากรประมาณ 634,619 คน เป็นชาย 313,422 คน หญิง 321,197 คน

ที่ตั้งและอาณาเขต จังหวัดปัตตานี ตั้งอยู่ทางภาคใต้ของประเทศไทย เป็นหนึ่งในห้าจังหวัดชายแดนภาคใต้ ที่ตั้งอยู่ริมฝั่งทะเลตะวันออกของภาคใต้ติดกับอ่าวไทย ห่างจากกรุงเทพมหานครประมาณ 1,055 กิโลเมตร มีเนื้อที่ประมาณ 1,961.66 ตารางกิโลเมตร หรือประมาณ 1,225,625 ไร่ มีอาณาเขตติดต่อกับจังหวัดต่าง ๆ ดังนี้

ทิศเหนือ	ติดต่อกับ	อ่าวไทย
ทิศใต้	ติดต่อกับ	จังหวัดยะลาและจังหวัดนราธิวาส
ทิศตะวันออก	ติดต่อกับ	อ่าวไทย
ทิศตะวันตก	ติดต่อกับ	จังหวัดสงขลา

ประชากร ประชากรของจังหวัดปัตตานีมีประมาณ 634,619 คน เป็นชาย 313,422 คน หญิง 321,197 คน

การแบ่งเขตการปกครอง จังหวัดปัตตานี แบ่งการปกครองออกเป็น 12 อำเภอ ได้แก่ อำเภอเมืองปัตตานี อำเภอโคกโพธิ์ อำเภอหนองจิก อำเภอปะนาเระ อำเภอมายอ อำเภอทุ่งยางแดง อำเภอสายบุรี อำเภอไม้แก่น อำเภอยะหริ่ง อำเภอยะรัง อำเภอกะพ้อ และอำเภอแม่ลาน ดังแสดงในตาราง 1.1

ตาราง 1.1 แสดงจำนวนพื้นที่ จำนวนตำบล จำนวนหมู่บ้าน และจำนวนประชากรต่ออำเภอ จังหวัดปัตตานี

รหัสอำเภอ	อำเภอ	พื้นที่ (ตารางกิโลเมตร)	จำนวน ตำบล	จำนวน หมู่บ้าน	จำนวนประชากร (คน)
9401	อำเภอเมืองปัตตานี	92.33	13	66	120,392
9402	อำเภอโคกโพธิ์	293.88	12	76	65,020
9403	อำเภอหนองจิก	231.68	12	74	69,383
9404	อำเภอปะนาเระ	143.41	10	49	42,619
9405	อำเภอมายอ	198.58	13	56	53,188
9406	อำเภอทุ่งยางแดง	136.73	4	22	19,484
9407	อำเภอสายบุรี	196.53	11	63	62,419
9408	อำเภอไม้แก่น	57.92	4	17	11,095
9409	อำเภอยะหริ่ง	216.53	18	76	77,600
9410	อำเภอยะรัง	221.29	12	71	83,533
9411	อำเภอกะพ้อ	90.96	3	25	15,349
9412	อำเภอแม่ลาน	81.79	3	22	14,537
รวม		1,961.66	115	617	634,619

ที่มา : แผนที่เขตการปกครอง 1:50,000 (สำนักงานสถิติแห่งชาติ) พ.ศ. 2545 และทะเบียนรายชื่อเขตการปกครอง (สำนักงานสถิติแห่งชาติ) พ.ศ. 2545

ตาราง 1.2 สรุปข้อมูลที่ได้จากขอบเขตการปกครองระดับตำบล จังหวัดปัตตานี

รหัสอำเภอ	อำเภอ	รหัสตำบล	ตำบล	พื้นที่ตำบล (ตารางกิโลเมตร)
9401	อำเภอเมืองปัตตานี	940101	ตำบลชะบารัง	3.04
		940102	ตำบลอานาะรู	1.35
		940103	ตำบลจะบังติกอ	1.15
		940104	ตำบลบานา	16.14
		940105	ตำบลตันหยงลุโละ	2.49
		940106	ตำบลคลองมานิง	6.02
		940107	ตำบลกะมียอ	5.86
		940108	ตำบลบาราโหม	2.24
		940109	ตำบลปากาชะรัง	11.28
		940110	ตำบลรูสะมิแล	15.21
		940111	ตำบลตะลุโบะ	9.06
		940112	ตำบลบาราเฮาะ	10.17
		940113	ตำบลปูยู	8.32
9402	อำเภอโคกโพธิ์	940201	ตำบลโคกโพธิ์	31.73
		940202	ตำบลมะกรูด	19.41
		940203	ตำบลบางโกระ	10.18
		940204	ตำบลป่าบอน	13.60
		940205	ตำบลทรายขาว	22.65
		940206	ตำบลนาประดู่	37.88
		940207	ตำบลปากล่อ	26.63
		940208	ตำบลทุ่งพลา	31.27
		940211	ตำบลท่าเรือ	34.37
		940213	ตำบลนาเกตุ	30.59
		940214	ตำบลควนโนรี	22.80
		940215	ตำบลช้างให้ตง	12.78
9403	อำเภอหนองจิก	940301	ตำบลเกาะเปาะ	5.69
		940302	ตำบลคอลลัตันหยง	21.92
		940303	ตำบลคอนรัก	10.41

ตาราง 1.2 สรุปข้อมูลที่ได้จากขอบเขตการปกครองระดับตำบล จังหวัดปัตตานี (ต่อ)

รหัสอำเภอ	อำเภอ	รหัสตำบล	ตำบล	พื้นที่ตำบล (ตารางกิโลเมตร)
9403	อำเภอหนองจิก (ต่อ)	940304	ตำบลดาโต๊ะ	15.31
		940305	ตำบลตุง	24.44
		940306	ตำบลท่ากำชำ	32.09
		940307	ตำบลป่อทอง	26.35
		940308	ตำบลบางเขา	40.73
		940309	ตำบลบางตาวา	5.06
		940310	ตำบลปูโละปูโย	19.74
		940311	ตำบลยาบี	11.72
		940312	ตำบลลิปะสะโง	18.22
9404	อำเภอปะนาเระ	940401	ตำบลปะนาเระ	12.25
		940402	ตำบลท่าข้าม	8.46
		940403	ตำบลบ้านนอก	12.12
		940404	ตำบลดอน	12.83
		940405	ตำบลควน	11.05
		940406	ตำบลท่าน้ำ	13.26
		940407	ตำบลคอกกระบือ	10.12
		940408	ตำบลพ้อมิ่ง	14.18
		940409	ตำบลบ้านกลาง	25.60
		940410	ตำบลบ้านน้ำป่อ	23.55
9405	อำเภอมายอ	940501	ตำบลมายอ	11.50
		940502	ตำบลถนน	11.52
		940503	ตำบลตรัง	20.15
		940504	ตำบลกระหะ	10.77
		940505	ตำบลสุโยะยีโร	52.01
		940506	ตำบลลานา	20.44
		940507	ตำบลกระเสาะ	7.33
		940508	ตำบลเกาะจัน	15.15
		940509	ตำบลปะโด	19.20

ตาราง 1.2 สรุปข้อมูลที่ได้จากขอบเขตการปกครองระดับตำบล จังหวัดปัตตานี (ต่อ)

รหัสอำเภอ	อำเภอ	รหัสตำบล	ตำบล	พื้นที่ตำบล (ตารางกิโลเมตร)
9405	อำเภอมายอ (ต่อ)	940510	ตำบลสาคอบน	5.71
		940511	ตำบลสาคอใต้	7.07
		940512	ตำบลสะก่า	11.03
		940513	ตำบลปานัน	6.70
9406	อำเภอทุ่งยางแดง	940601	ตำบลตะโละแมะนา	31.14
		940602	ตำบลพิเทน	49.81
		940603	ตำบลน้ำดำ	26.89
		940604	ตำบลปาฎ	28.89
9407	อำเภอสายบุรี	940701	ตำบลตะลุบัน	17.61
		940702	ตำบลตะปึ่ง	15.07
		940703	ตำบลปะเสยะวอ	27.02
		940704	ตำบลบางเก่า	13.16
		940705	ตำบลบือระ	10.61
		940706	ตำบลเดระบอน	29.93
		940707	ตำบลกะตุนง	12.84
		940708	ตำบลละหาร	17.06
		940709	ตำบลมะนังดาลำ	16.66
		940710	ตำบลแป้น	20.53
		940711	ตำบลทุ่งคล้ำ	16.04
9408	อำเภอไม้แก่น	940801	ตำบลไทรทอง	22.55
		940802	ตำบลไม้แก่น	14.65
		940803	ตำบลตะโละไกรทอง	6.29
		940804	ตำบลคอนทราย	14.43
9409	อำเภอยะหริ่ง	940901	ตำบลตะโละ	12.85
		940902	ตำบลตะโละกาโปร์	33.42
		940903	ตำบลตันหยงดालอ	9.26
		940904	ตำบลตันหยงจิงงา	4.93
		940905	ตำบลตอหลัง	6.73

ตาราง 1.2 สรุปข้อมูลที่ได้จากขอบเขตการปกครองระดับตำบล จังหวัดปัตตานี (ต่อ)

รหัสอำเภอ	อำเภอ	รหัสตำบล	ตำบล	พื้นที่ตำบล (ตารางกิโลเมตร)
9409	อำเภอยะหริ่ง (ต่อ)	940906	ตำบลตาเกาะ	10.23
		940907	ตำบลตาสีฮายร์	15.62
		940908	ตำบลยามู	11.18
		940909	ตำบลบางปู	9.73
		940910	ตำบลหนองแรต	14.35
		940911	ตำบลปิยามูม้ง	10.21
		940912	ตำบลปลูลากง	8.45
		940913	ตำบลบาโลย	8.28
		940914	ตำบลสาบัน	5.12
		940915	ตำบลมะนังยง	11.50
		940916	ตำบลราตาป็นยัง	16.38
		940917	ตำบลจะรัง	16.81
		940918	ตำบลแหลมโพธิ์	11.47
9410	อำเภอยะรัง	941001	ตำบลยะรัง	13.77
		941002	ตำบลสะตาวา	15.37
		941003	ตำบลประจัน	12.96
		941004	ตำบลสะนอ	8.48
		941005	ตำบลระแว้ง	11.68
		941006	ตำบลปีตุมุตี	9.34
		941007	ตำบลวัด	10.57
		941008	ตำบลกระโด	11.19
		941009	ตำบลคลองใหม่	19.22
		941010	ตำบลเมาะมาวี	23.63
		941011	ตำบลกอลำ	25.58
		941012	ตำบลเขาตุม	59.51
9411	อำเภอกะพ้อ	941101	ตำบลกะรุบี	28.63
		941102	ตำบลตะโละคือรามัน	17.69
		941103	ตำบลปล่องหอย	44.65

ตาราง 1.2 สรุปข้อมูลที่ได้จากขอบเขตการปกครองระดับตำบล จังหวัดปัตตานี (ต่อ)

รหัสอำเภอ	อำเภอ	รหัสตำบล	ตำบล	พื้นที่ตำบล (ตารางกิโลเมตร)
9412	อำเภอแม่ลาน	941201	ตำบลแม่ลาน	26.70
		941202	ตำบลม่วงเตี้ย	26.11
		941203	ตำบลป่าไร่	28.98
รวม				1,961.66

ที่มา : บันทึกนักปกครอง (กรมการปกครอง) พ.ศ. 2545, แผนที่ภูมิประเทศ 1:50,000 (กรมแผนที่ทหาร) พ.ศ. 2512 และ พ.ศ. 2530, แผนที่เขตการปกครอง 1:50,000 (สำนักงานสถิติแห่งชาติ) พ.ศ. 2545, ฐานข้อมูล กชช.2ค. (กรมการพัฒนาชุมชน) พ.ศ. 2545, ฐานข้อมูลสารสนเทศภูมิศาสตร์โดยใช้โปรแกรม ArcView คำนวณหาพื้นที่

ตาราง 1.3 สรุปข้อมูลหมู่บ้าน จังหวัดปัตตานี

อำเภอ	ตำบล	จำนวน หมู่บ้าน (หมู่บ้าน)	จำนวน ประชากร (คน)	จำนวน ประชากรชาย (คน)	จำนวน ประชากรหญิง (คน)	จำนวน ครัวเรือน (หลังคาเรือน)	
อำเภอเมืองปัตตานี	ตำบลชะบารัง	-	27,390	13,577	13,813	6,589	
	ตำบลอานาะรู	-	12,222	5,946	6,276	4,058	
	ตำบลจะบังติกอ	-	7,708	3,696	4,012	2,032	
	ตำบลบานา	11	17,796	8,888	8,908	5,728	
	ตำบลตันหยงลุโละ	3	6,021	2,983	3,038	948	
	ตำบลคลองมานิง	4	2,948	1,436	1,512	436	
	ตำบลกะมียอ	7	4,202	2,091	2,111	553	
	ตำบลบาราโหม	3	2,794	1,384	1,410	471	
	ตำบลปากกระรัง	8	4,569	2,240	2,329	793	
	ตำบลรูสะมิแล	6	15,800	7,606	8,194	6,359	
	ตำบลตะลุโบะ	9	6,133	3,044	3,089	1,455	
	ตำบลบาราเฮาะ	8	6,579	3,221	3,358	1,291	
	ตำบลปูยู	7	6,230	3,067	3,163	1,217	
	รวม		66	120,392	59,179	61,213	31,930
	อำเภอโคกโพธิ์	ตำบลโคกโพธิ์	10	10,739	5,340	5,399	2,723
ตำบลมะกรูด		7	5,534	2,695	2,839	1,518	
ตำบลบางโกระ		5	2,587	1,219	1,368	646	
ตำบลป่าบอน		5	3,646	1,790	1,856	652	
ตำบลทรายขาว		6	4,104	2,010	2,094	1,103	
ตำบลนาประดู่		5	9,151	4,524	4,627	2,479	
ตำบลปากสอ		9	6,023	2,920	3,103	1,405	
ตำบลทุ่งพลา		5	3,767	1,836	1,931	1,056	
ตำบลท่าเรือ		6	4,770	2,412	2,358	1,065	
ตำบลนาเกตุ		7	6,946	3,335	3,611	1,373	
ตำบลควนโนรี		6	4,721	2,361	2,360	1,038	
ตำบลช้างให้ตก		5	3,032	1,473	1,559	762	
รวม			76	65,020	31,915	33,105	15,820

ตาราง 1.3 สรุปข้อมูลหมู่บ้าน จังหวัดปัตตานี (ต่อ)

อำเภอ	ตำบล	จำนวน หมู่บ้าน (หมู่บ้าน)	จำนวน ประชากร (คน)	จำนวน ประชากรชาย (คน)	จำนวน ประชากรหญิง (คน)	จำนวน ครัวเรือน (หลังคาเรือน)
อำเภอหนองจิก	ตำบลเกาะเปาะ	3	4,219	2,240	1,979	389
	ตำบลคอคอดตันหยง	8	5,400	2,674	2,726	853
	ตำบลคอนรัก	7	4,824	2,461	2,363	912
	ตำบลดาโต๊ะ	5	2,895	1,402	1,493	460
	ตำบลตุง	8	11,685	5,870	5,815	2,544
	ตำบลท่ากำชำ	7	6,404	3,151	3,253	1,121
	ตำบลบ่อทอง	8	9,827	5,201	4,626	2,327
	ตำบลบางเขา	7	7,018	3,533	3,485	1,238
	ตำบลบางตาวา	2	3,150	1,616	1,534	544
	ตำบลบุโละปูโย	8	6,935	3,461	3,474	1,248
	ตำบลยาบี	6	3,911	1,919	1,992	731
	ตำบลลิปะสะโง	5	3,115	1,534	1,581	590
	รวม		74	69,383	35,062	34,321
อำเภอปะนาเระ	ตำบลปะนาเระ	2	8,844	4,438	4,406	1,791
	ตำบลท่าข้าม	4	2,208	1,112	1,096	623
	ตำบลบ้านนอก	6	4,064	1,980	2,084	857
	ตำบลดอน	6	3,703	1,794	1,909	918
	ตำบลควน	5	2,684	1,290	1,394	946
	ตำบลท่าน้ำ	5	4,164	1,996	2,168	732
	ตำบลคอกกระบือ	4	1,991	980	1,011	553
	ตำบลพ้อมิ่ง	4	2,735	1,328	1,407	507
	ตำบลบ้านกลาง	9	7,026	3,463	3,563	1,251
	ตำบลบ้านน้ำบ่อ	4	5,200	2,565	2,635	950
	รวม		49	42,619	20,946	21,673
อำเภอมายอ	ตำบลมายอ	1	4,691	2,381	2,310	914
	ตำบลถนน	4	3,618	1,728	1,890	633
	ตำบลตรัง	4	3,051	1,465	1,586	662

ตาราง 1.3 สรุปข้อมูลหมู่บ้าน จังหวัดปัตตานี (ต่อ)

อำเภอ	ตำบล	จำนวน หมู่บ้าน (หมู่บ้าน)	จำนวน ประชากร (คน)	จำนวน ประชากรชาย (คน)	จำนวน ประชากรหญิง (คน)	จำนวน ครัวเรือน (หลังคาเรือน)
อำเภอมายอ (ต่อ)	ตำบลเกาะจัน	5	4,580	2,234	2,346	773
	ตำบลกระหะ	5	3,223	1,549	1,674	660
	ตำบลสุโบะฮิโร	8	9,661	4,757	4,904	1,651
	ตำบลกลางา	7	6,067	2,908	3,159	1,467
	ตำบลกระเสาะ	5	3,546	1,743	1,803	616
	ตำบลปะโด	4	4,482	2,270	2,212	720
	ตำบลสาคอบน	3	2,944	1,366	1,578	497
	ตำบลสาคอใต้	4	1,889	927	962	314
	ตำบลสะก่า	4	3,841	1,907	1,934	638
	ตำบลปานัน	2	1,595	778	817	272
	รวม		56	53,188	26,013	27,175
อำเภอทุ่งยางแดง	ตำบลตะโละมะนะนา	4	2,881	1,463	1,418	628
	ตำบลพิเทน	7	7,217	3,538	3,679	1,257
	ตำบลน้ำดำ	4	2,969	1,449	1,520	585
	ตำบลปาฎ	7	6,417	3,143	3,274	1,141
	รวม		22	19,484	9,593	9,891
อำเภอสายบุรี	ตำบลตะลุบัน	-	13,895	6,880	7,015	3,304
	ตำบลตะบั้ง	6	5,768	2,776	2,992	1,055
	ตำบลปะเสยะวอ	7	7,267	3,574	3,693	1,422
	ตำบลบางเก่า	4	2,855	1,419	1,436	514
	ตำบลมือระ	4	2,800	1,364	1,436	558
	ตำบลเตราะบอน	10	7,410	3,688	3,722	1,536
	ตำบลกะดุนง	8	4,907	2,426	2,481	863
	ตำบลละหาร	5	4,662	2,268	2,394	893
	ตำบลมะนังดาจำ	6	6,594	3,241	3,353	1,169
	ตำบลแป้น	8	4,472	2,137	2,335	984
	ตำบลทุ่งคล้า	5	1,789	862	927	480
	รวม		63	62,419	30,635	31,784

ตาราง 1.3 สรุปข้อมูลหมู่บ้าน จังหวัดปัตตานี (ต่อ)

อำเภอ	ตำบล	จำนวน หมู่บ้าน (หมู่บ้าน)	จำนวน ประชากร (คน)	จำนวน ประชากรชาย (คน)	จำนวน ประชากรหญิง (คน)	จำนวน ครัวเรือน (หลังคาเรือน)
อำเภอไม้แก่น	ตำบลไทรทอง	5	4,350	2,135	2,215	1,072
	ตำบลไม้แก่น	4	1,831	887	944	465
	ตำบลตะโละไกรทอง	4	2,261	1,102	1,159	510
	ตำบลคอนทราย	4	2,653	1,302	1,351	487
	รวม	17	11,095	5,426	5,669	2,534
อำเภอยะหริ่ง	ตำบลตะโละ	5	2,918	1,461	1,457	581
	ตำบลตะโละกาโปร์	5	7,244	3,629	3,615	1,266
	ตำบลตันหยงดालอ	5	3,107	1,489	1,618	587
	ตำบลตันหยงจิงงา	2	1,677	799	878	326
	ตำบลตอหลัง	3	2,632	1,275	1,357	427
	ตำบลตาเกาะ	4	3,856	1,946	1,910	691
	ตำบลตาสีอ้ายร์	4	3,779	1,819	1,960	669
	ตำบลยามู	4	9,072	4,697	4,375	1,866
	ตำบลบางปู	-	9,252	4,540	4,712	1,606
	ตำบลหนองแรต	6	3,057	1,517	1,540	570
	ตำบลปิยามูมั่ง	5	3,249	1,574	1,675	661
	ตำบลปูลากง	4	1,814	886	928	373
	ตำบลบาโลย	4	2,352	1,155	1,197	530
	ตำบลสาบัน	5	2,521	1,268	1,253	411
	ตำบลมะนังยง	4	5,156	2,522	2,634	1,016
	ตำบลราตาปันยัง	5	3,871	1,915	1,956	731
	ตำบลจะรัง	7	4,319	2,167	2,152	793
	ตำบลแหลมโพธิ์	4	7,724	3,827	3,897	1,233
	รวม	76	77,600	38,486	39,114	14,337
	อำเภอยะรัง	ตำบลยะรัง	6	10,293	5,128	5,165
ตำบลสะตาวา		8	7,335	3,566	3,769	1,224
ตำบลประจัน		9	7,403	3,682	3,721	1,284
ตำบลสะนอ		4	5,004	2,455	2,549	822

ตาราง 1.3 สรุปข้อมูลหมู่บ้าน จังหวัดปัตตานี (ต่อ)

อำเภอ	ตำบล	จำนวนหมู่บ้าน (หมู่บ้าน)	จำนวนประชากร (คน)	จำนวนประชากรชาย (คน)	จำนวนประชากรหญิง (คน)	จำนวนครัวเรือน (หลังคาเรือน)
	ตำบลกระแฉัง	6	4,140	2,005	2,135	685
	ตำบลปิตุมุดี	5	5,608	2,717	2,891	1,032
	ตำบลวัด	5	4,783	2,346	2,437	857
	ตำบลกระโด	5	4,516	2,262	2,254	756
	ตำบลคลองใหม่	6	5,024	2,451	2,573	941
	ตำบลมาเมาะมาวี	5	10,199	5,077	5,122	1,815
	ตำบลกอลำ	5	5,833	2,897	2,936	1,067
	ตำบลเขาตุม	7	13,395	6,871	6,524	2,639
	รวม	71	83,533	41,457	42,076	15,077
อำเภอกะพ้อ	ตำบลกะรุบี	7	4,953	2,465	2,488	1,086
	ตำบลตะโละดีอรามัน	9	4,154	2,056	2,098	738
	ตำบลปล่องหอย	9	6,242	3,127	3,115	1,236
	รวม	25	15,349	7,648	7,701	3,060
อำเภอแม่ลาน	ตำบลแม่ลาน	9	3,834	1,929	1,905	1,138
	ตำบลม่วงเตี้ย	6	5,219	2,524	2,695	968
	ตำบลปาไร่	7	5,484	2,609	2,875	1,079
	รวม	22	14,537	7,062	7,475	3,185
รวม		617	634,619	313,422	321,197	134,234

ที่มา : บันทึกนักปกครอง (กรมการปกครอง) พ.ศ. 2545, แผนที่ภูมิประเทศ 1:50,000 (กรมแผนที่ทหาร) พ.ศ. 2512 และ พ.ศ. 2530, แผนที่เขตการปกครอง 1:50,000 (สำนักงานสถิติแห่งชาติ) พ.ศ. 2545, ฐานข้อมูล กชช.2ค. (กรมการพัฒนาชุมชน) พ.ศ. 2545, ฐานข้อมูลสารสนเทศภูมิศาสตร์โดยใช้โปรแกรม ArcView คำนวณหาพื้นที่

ขอบเขตของเทศบาล จังหวัดปัตตานี การปกครองส่วนท้องถิ่นประกอบด้วย เทศบาล 12 แห่ง ดังตาราง 1.4 และตาราง 1.5

ตาราง 1.4 แสดงเขตการปกครองท้องถิ่น จังหวัดปัตตานี

รหัสเทศบาล	เทศบาล	อำเภอ/กิ่งอำเภอ	จำนวนประชากร (คน)
9401M001	เทศบาลเมืองปัตตานี	อำเภอเมืองปัตตานี	47,320
9402M002	เทศบาลตำบลนาประดู่	อำเภอโคกโพธิ์	3,407
9402M003	เทศบาลตำบลโคกโพธิ์	อำเภอโคกโพธิ์	3,467
9403M004	เทศบาลตำบลหนองจิก	อำเภอหนองจิก	5,743
9403M005	เทศบาลตำบลปอทอง	อำเภอหนองจิก	10,398
9404M006	เทศบาลตำบลปะนาเระ	อำเภอปะนาเระ	6,971
9405M007	เทศบาลตำบลมายอ	อำเภอมายอ	3,601
9407M008	เทศบาลตำบลตะลุงบัน	อำเภอสายบุรี	13,895
9409M009	เทศบาลตำบลยะหริ่ง	อำเภอยะหริ่ง	5,728
9409M010	เทศบาลตำบลตันหยง	อำเภอยะหริ่ง	2,217
9409M011	เทศบาลตำบลบางปู	อำเภอยะหริ่ง	9,252
9410M012	เทศบาลตำบลยะรัง	อำเภอยะรัง	4,073
รวม			116,072

ที่มา : แผนที่เขตการปกครอง 1:50,000 (สำนักงานสถิติแห่งชาติ) พ.ศ. 2545 ทะเบียนรายชื่อเขตการปกครอง (สำนักงานสถิติแห่งชาติ) พ.ศ. 2545, บันทึกนักปกครอง (กรมการปกครอง) พ.ศ. 2545, แบบสอบถามข้อมูลเทศบาล พ.ศ. 2546

ตาราง 1.5 สรุปข้อมูลที่ได้จากเขตการปกครองท้องถิ่น จังหวัดปัตตานี

รหัส เทศบาล	เทศบาล	จำนวนรถ เก็บขยะ	จำนวนโรง ฆ่าสัตว์ (แห่ง)	ปริมาณ น้ำประปา ที่ผลิต (ลบม./วัน)	แหล่งน้ำดิบ ของประปา	จำนวน ตลาด (แห่ง)	จำนวนสถานี ดับเพลิง (แห่ง)	พื้นที่ (ตร.กม.)
9401M001	เทศบาลเมืองปัตตานี	18	0	20,000	แม่น้ำปัตตานี	2	1	5.54
9402M002	เทศบาลตำบลนาประดู่	2	1	1,500	น้ำบาดาล	2	1	2.46
9402M003	เทศบาลตำบลโคกโพธิ์	2	1	120	การประปา	1	1	4.63
9403M004	เทศบาลตำบลหนองจิก	2	0	600	น้ำบาดาล	2	1	1.55
9403M005	เทศบาลตำบลปอทอง	2	0	0	น้ำบาดาล	2	1	19.10
9404M006	เทศบาลตำบลปะนาเระ	2	0	0	น้ำบาดาล	1	0	2.96
9405M007	เทศบาลตำบลมายอ	2	0	360	น้ำบาดาล	1	1	7.17
9407M008	เทศบาลตำบลตะลุงบัน	3	1	0	การประปา ส่วนภูมิภาคสายบุรี	1	1	17.61
9409M009	เทศบาลตำบลยะหริ่ง	3	0	360	การประปา เทศบาลยะหริ่ง	1	1	0.90
9409M010	เทศบาลตำบลตันหยง	2	0	360	น้ำบาดาล	1	1	1.57
9409M011	เทศบาลตำบลบางปู	2	0	0	ลำคลอง	0	0	4.33
9410M012	เทศบาลตำบลยะรัง	2	0	1,350	การประปา ส่วนภูมิภาค	1	1	2.07
รวม		42	3	24,650	-	15	10	69.89

ที่มา : แผนที่เขตการปกครอง 1:50,000 (สำนักงานสถิติแห่งชาติ) พ.ศ. 2545 ทะเบียนรายชื่อเขตการปกครอง (สำนักงานสถิติแห่งชาติ) พ.ศ. 2545, บันทึกนักปกครอง (กรมการปกครอง) พ.ศ. 2545, แบบสอบถามข้อมูลเทศบาล พ.ศ. 2546

ผังเมืองจังหวัดปัตตานี มีจำนวน 2 ผังเมืองได้แก่ ผังเมืองรวมเมืองปัตตานีและผังเมืองรวมเมืองสายบุรี รายละเอียดดังตาราง 1.6 และตาราง 1.7

ตาราง 1.6 แสดงผังเมืองรวมเมืองปัตตานี จังหวัดปัตตานี

Zone_code	การใช้ประโยชน์ที่ดิน	พื้นที่ (ตารางกิโลเมตร)	ร้อยละ
1	ที่ดินประเภทที่อยู่อาศัยหนาแน่นน้อย	8.18	25.27
2	ที่ดินประเภทที่อยู่อาศัยหนาแน่นปานกลาง	3.12	9.65
3	ที่ดินประเภทพาณิชยกรรมและที่อยู่อาศัยหนาแน่นมาก	0.86	2.67
4	ที่ดินประเภทอุตสาหกรรมและคลังสินค้า	0.61	1.88
5	ที่ดินประเภทอุตสาหกรรมเฉพาะกิจ	1.17	3.60
6	ที่ดินประเภทชนบทและเกษตรกรรม	11.39	35.17
7	ที่ดินประเภทที่โล่งเพื่อนันทนาการและการรักษาคุณภาพสิ่งแวดล้อม	0.70	2.17
9	ที่ดินประเภทสถาบันการศึกษา	2.08	6.42
11	ที่ดินประเภทสถานศึกษา	0.16	0.49
12	ที่ดินประเภทสถาบันราชการ การสาธารณูปโภค และสาธารณูปการ	1.48	4.58
14	แม่น้ำ คลอง ห้วย	0.75	2.32
15	ทางหลวง ถนน	1.87	5.78
รวม		32.37	100.00

ที่มา : ผังเมืองรวมเมืองปัตตานี ได้แก่ แผนผังกำหนดการใช้ประโยชน์ที่ดินตามที่ได้จำแนกประเภท และแสดงโครงการคมนาคมและขนส่งท้ายกฎกระทรวง ฉบับที่ 330 (กรมโยธาธิการและผังเมือง) พ.ศ. 2540

หมายเหตุ ผังเมืองออกตามความในพระราชบัญญัติการผังเมือง พ.ศ. 2518 พื้นที่ผังเมืองคำนวณจาก

Digital File

ตาราง 1.7 แสดงผังเมืองรวมเมืองสายบุรี จังหวัดปัตตานี

Zone_code	การใช้ประโยชน์ที่ดิน	พื้นที่ (ตารางกิโลเมตร)	ร้อยละ
1	ที่ดินประเภทที่อยู่อาศัยหนาแน่นน้อย	5.29	16.32
2	ที่ดินประเภทที่อยู่อาศัยหนาแน่นปานกลาง	0.84	2.59
3	ที่ดินประเภทพาณิชยกรรมและที่อยู่อาศัยหนาแน่นมาก	0.25	0.77
4	ที่ดินประเภทอุตสาหกรรมเฉพาะกิจ	0.34	1.05
5	ที่ดินประเภทชนบทและเกษตรกรรม	18.58	57.33
6	ที่ดินประเภทที่โล่งเพื่อนันทนาการและการรักษาคุณภาพสิ่งแวดล้อม	0.33	1.02
7	ที่ดินประเภทอนุรักษ์ป่าไม้	2.23	6.88
8	ที่ดินประเภทสถาบันการศึกษา	0.16	0.49
9	ที่ดินประเภทสถาบันศาสนา	0.13	0.40
10	ที่ดินประเภทสถาบันราชการ การสาธารณูปโภค และสาธารณูปการ	0.08	0.25
11	ที่ดินประเภทโครงการคมนาคมและขนส่ง	0.11	0.34
12	ทางหลวง ถนน	1.42	4.38
13	แม่น้ำ คลอง ห้วย	2.65	8.18
รวม		32.41	100.00

ที่มา : ผังเมืองรวมเมืองสายบุรี ได้แก่ แผนผังกำหนดการใช้ประโยชน์ที่ดินตามที่ได้จำแนกประเภท และแสดงโครงการคมนาคมและขนส่งท้ายกฎกระทรวง (กรมโยธาธิการและผังเมือง) พ.ศ. 2545

หมายเหตุ ผังเมืองออกตามความในพระราชบัญญัติการผังเมือง พ.ศ. 2518 พื้นที่ผังเมืองคำนวณจาก Digital File

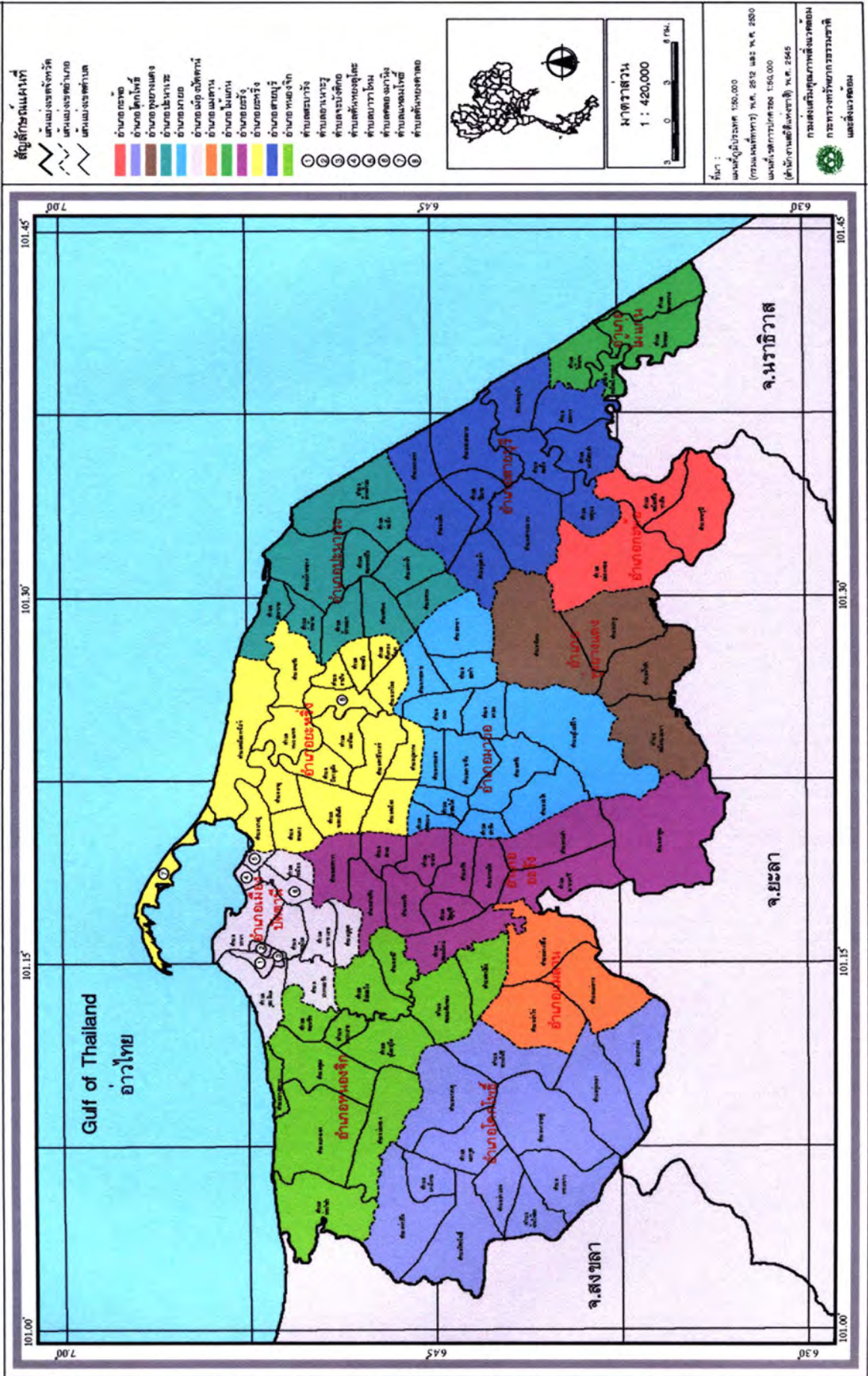
โครงการที่มีการศึกษาผลกระทบต่อสิ่งแวดล้อม ของจังหวัดปัตตานี รายละเอียดดังตาราง 1.8

ตาราง 1.8 แสดงโครงการที่มีการศึกษาผลกระทบต่อสิ่งแวดล้อม จังหวัดปัตตานี

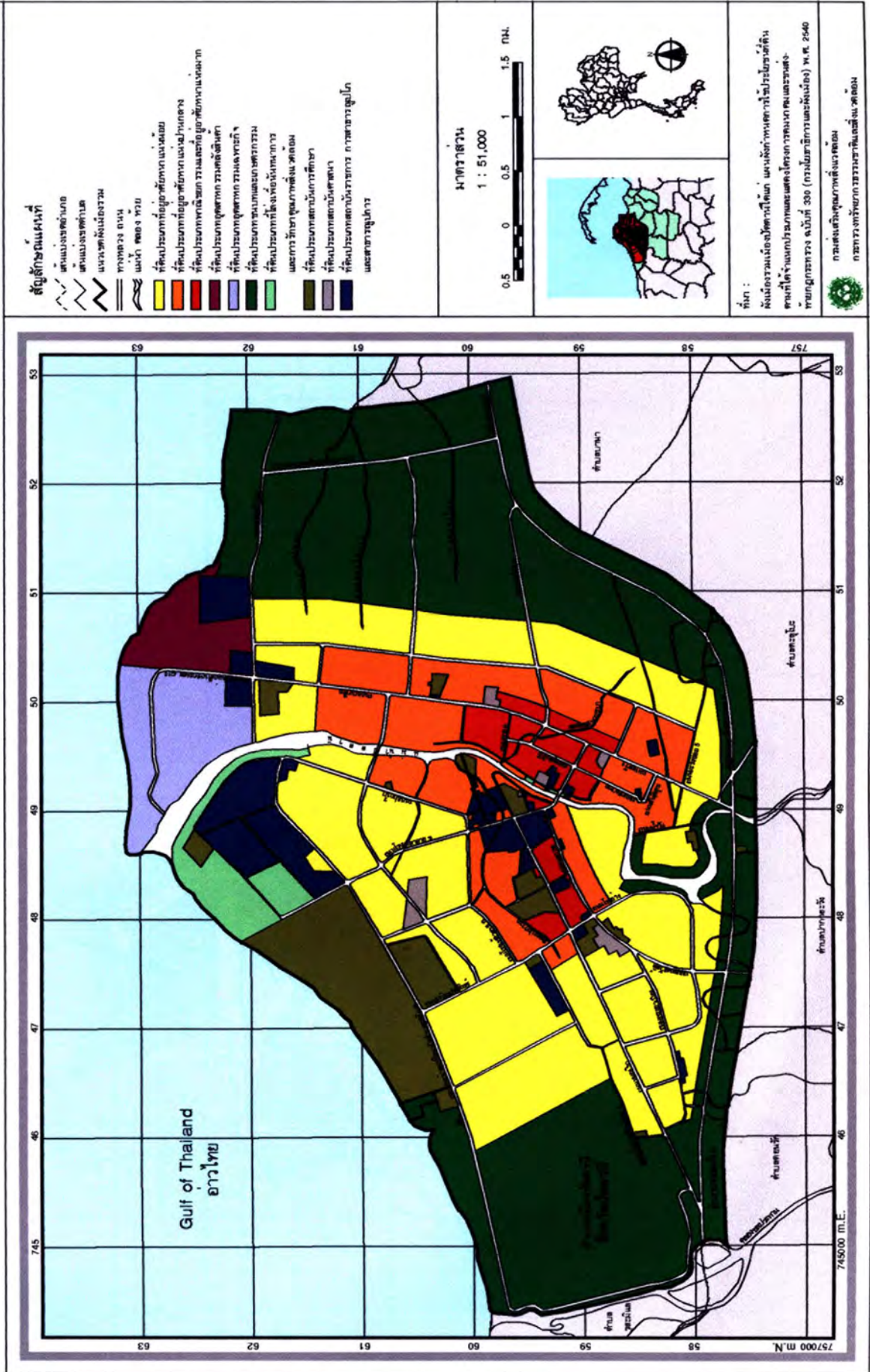
รหัส	ชื่อโครงการ	ชื่อเจ้าของโครงการ	ประเภท	ตำบล	อำเภอ	พื้นที่ (ตารางกิโลเมตร)
1	โครงการเขตอุตสาหกรรม จังหวัดปัตตานี	อบจ.ปัตตานี	โรงงานอุตสาหกรรม	ตำบลบานา	อำเภอเมืองปัตตานี	2.55
2	โครงการเหมืองแร่หิน อุตสาหกรรมชนิดหินแกรนิต เพื่อการก่อสร้าง คำขอประทานบัตรที่ 21/2539	นายคือลาเตะ หะมิดง	การทำเหมืองแร่	ตำบลควน	อำเภอปะนาเระ	0.04
รวม						2.59

ที่มา : ข้อมูลโครงการที่มีการศึกษาผลกระทบต่อสิ่งแวดล้อม (สำนักงานนโยบายและแผนทรัพยากรธรรมชาติและสิ่งแวดล้อม) พ.ศ. 2545

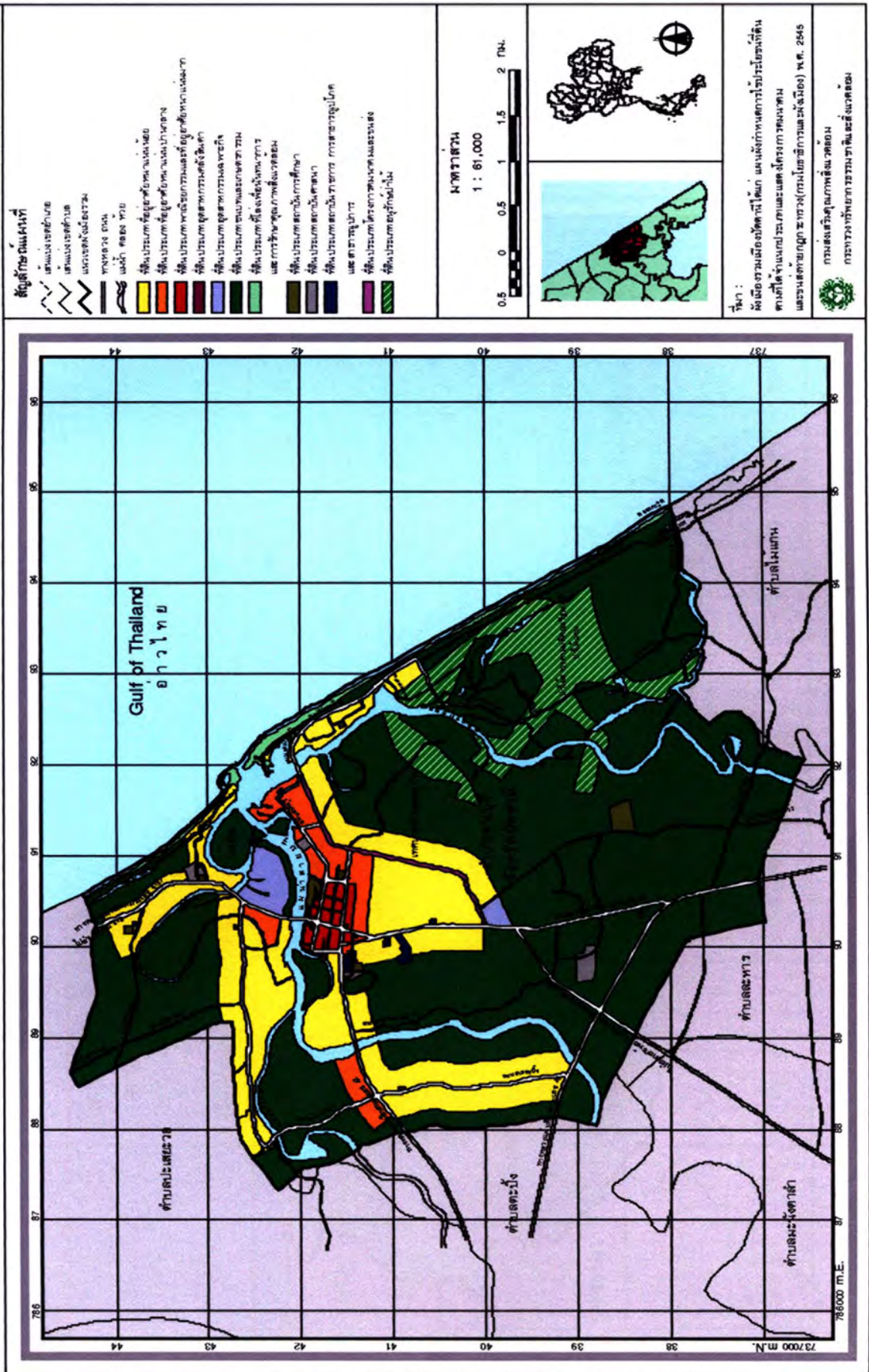
แผนที่แสดงขอบเขตการปกครองจังหวัดปัตตานี



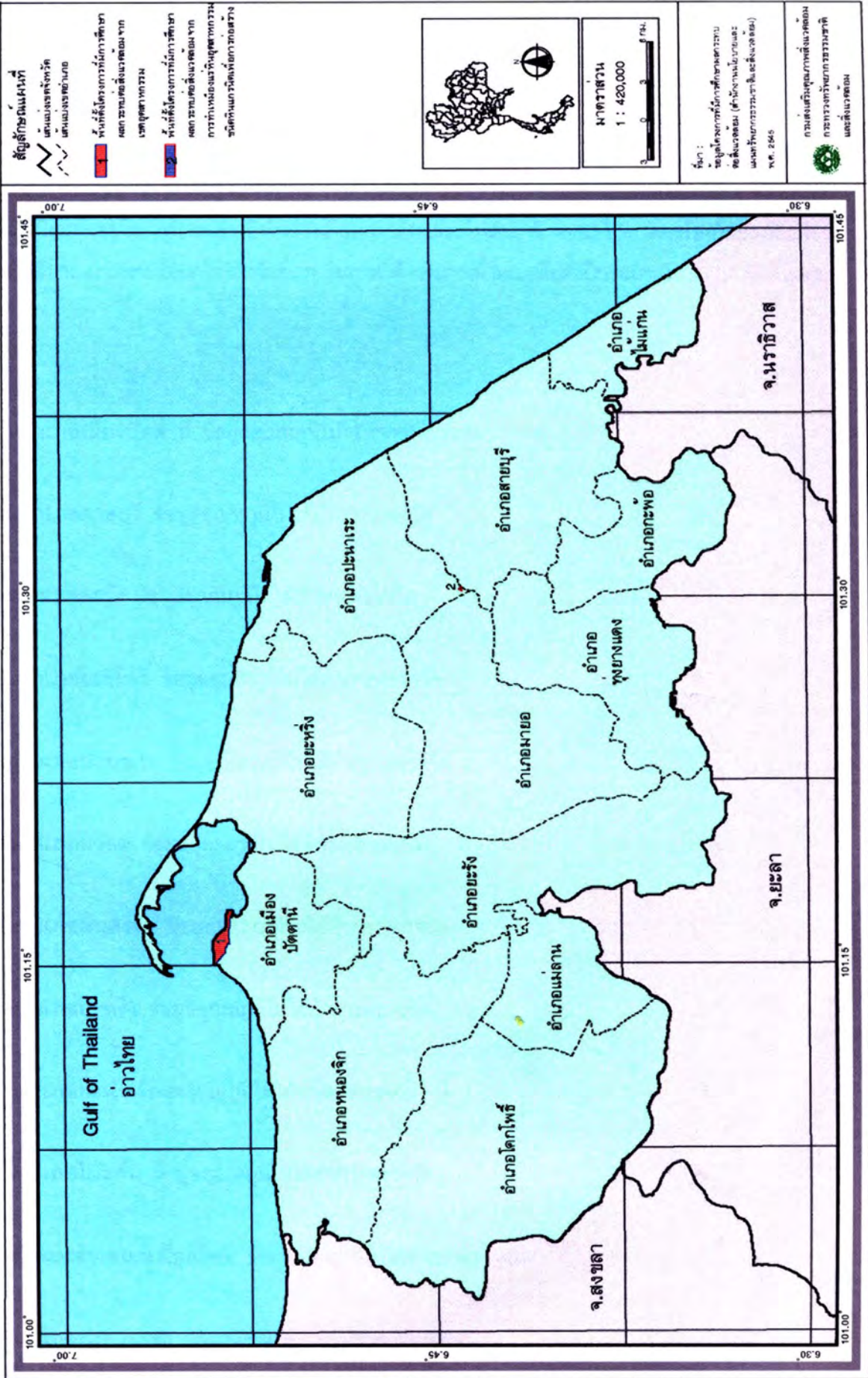
แผนที่แสดงผังเมืองรวมเมืองปัตตานีจังหวัดปัตตานี



แผนที่แสดงผังเมืองรวมเมืองสายบุรีจังหวัดปัตตานี



แผนที่แสดงที่ตั้งโครงการที่มีการศึกษาผลกระทบสิ่งแวดล้อมจังหวัดปัตตานี



2. ข้อมูลลักษณะภูมิอากาศ (METEOROLOGY)

สภาพภูมิอากาศ

สภาพภูมิอากาศจังหวัดปัตตานีอยู่ในเขตภูมิอากาศแบบป่าดิบชื้นหรือภูมิอากาศแบบฝนเมืองร้อน จะมีฝนตกเกือบทั้งปี มีฝนตกชุกโดยเฉพาะอย่างยิ่งในช่วงเดือนตุลาคมและเดือนพฤศจิกายน อากาศจะร้อนในช่วงต้นเดือนมีนาคมแต่ปริมาณน้ำฝนจะน้อยกว่าจังหวัดอื่น ๆ ในภาคใต้ ปริมาณน้ำฝนเฉลี่ยทั้งปีประมาณ 1,771.5 มิลลิเมตร

อุณหภูมิ

สถานีฝนอำเภอเมืองปัตตานี ข้อมูลอุณหภูมิไม่ได้ทำการตรวจวัด

สถานีฝนอำเภอสายบุรี ข้อมูลอุณหภูมิไม่ได้ทำการตรวจวัด

สถานีฝนอำเภอยะรัง ข้อมูลอุณหภูมิไม่ได้ทำการตรวจวัด

สถานีฝนอำเภอโคกโพธิ์ ข้อมูลอุณหภูมิไม่ได้ทำการตรวจวัด

สถานีฝนอำเภอปะนาเระ ข้อมูลอุณหภูมิไม่ได้ทำการตรวจวัด

สถานีฝนอำเภอมายอ ข้อมูลอุณหภูมิไม่ได้ทำการตรวจวัด

สถานีฝนอำเภอหนองจิก ข้อมูลอุณหภูมิไม่ได้ทำการตรวจวัด

สถานีฝนอำเภอยะหริ่ง ข้อมูลอุณหภูมิไม่ได้ทำการตรวจวัด

สถานีฝนอำเภอกะพ้อ ข้อมูลอุณหภูมิไม่ได้ทำการตรวจวัด

สถานีฝนอำเภอไม้แก่น ข้อมูลอุณหภูมิไม่ได้ทำการตรวจวัด

สถานีฝนนิคมสร้างตนเองโคกโพธิ์ ข้อมูลอุณหภูมิไม่ได้ทำการตรวจวัด

สถานีฝนอำเภอทุ่งยางแดง ข้อมูลอุณหภูมิไม่ได้ทำการตรวจวัด

สถานีฝนอำเภอแม่ลาน ข้อมูลอุณหภูมิต้องทำการตรวจวัด

สถานีอุตุนิยมวิทยาปัตตานี (สนามบิน) อุณหภูมิเฉลี่ยตลอดปี 27.1 องศาเซลเซียส เดือนที่มีอุณหภูมิสูงสุดคือเดือนเมษายน ประมาณ 29.7 องศาเซลเซียส อุณหภูมิต่ำสุดคือเดือนมกราคม ประมาณ 24.4 องศาเซลเซียส

ความชื้นสัมพัทธ์

สถานีฝนอำเภอเมืองปัตตานี ข้อมูลความชื้นสัมพัทธ์ต้องทำการตรวจวัด

สถานีฝนอำเภอสายบุรี ข้อมูลความชื้นสัมพัทธ์ต้องทำการตรวจวัด

สถานีฝนอำเภอยะรัง ข้อมูลความชื้นสัมพัทธ์ต้องทำการตรวจวัด

สถานีฝนอำเภอโคกโพธิ์ ข้อมูลความชื้นสัมพัทธ์ต้องทำการตรวจวัด

สถานีฝนอำเภอปะนาเระ ข้อมูลความชื้นสัมพัทธ์ต้องทำการตรวจวัด

สถานีฝนอำเภอมายอ ข้อมูลความชื้นสัมพัทธ์ต้องทำการตรวจวัด

สถานีฝนอำเภอหนองจิก ข้อมูลความชื้นสัมพัทธ์ต้องทำการตรวจวัด

สถานีฝนอำเภอยะหริ่ง ข้อมูลความชื้นสัมพัทธ์ต้องทำการตรวจวัด

สถานีฝนอำเภอกะพ้อ ข้อมูลความชื้นสัมพัทธ์ต้องทำการตรวจวัด

สถานีฝนอำเภอไม้แก่น ข้อมูลความชื้นสัมพัทธ์ต้องทำการตรวจวัด

สถานีฝนนิคมสร้างตนเองโคกโพธิ์ ข้อมูลความชื้นสัมพัทธ์ต้องทำการตรวจวัด

สถานีฝนอำเภอทุ่งยางแดง ข้อมูลความชื้นสัมพัทธ์ต้องทำการตรวจวัด

สถานีฝนอำเภอแม่ลาน ข้อมูลความชื้นสัมพัทธ์ต้องทำการตรวจวัด

สถานีอุตุนิยมวิทยาปัตตานี (สนามบิน) ความชื้นสัมพัทธ์เฉลี่ยตลอดปี 78.7 เปอร์เซ็นต์ เดือนพฤศจิกายนเป็นเดือนที่มีความชื้นสัมพัทธ์สูงสุด ประมาณ 95.0 เปอร์เซ็นต์ เดือนเมษายนและเดือนสิงหาคมเป็นเดือนที่มีความชื้นสัมพัทธ์ต่ำสุด ประมาณ 68.0 เปอร์เซ็นต์

ปริมาณน้ำฝน (ปี พ.ศ. 2546)

สถานีฝนอำเภอเมืองปัตตานี มีจำนวนวันที่ฝนตก 58 วัน ปริมาณน้ำฝนวัดได้ 994.7 มิลลิเมตร เดือนที่มีปริมาณน้ำฝนมากที่สุดคือเดือนพฤศจิกายน ประมาณ 495.4 มิลลิเมตร เดือนที่มีปริมาณน้ำฝนน้อยที่สุดคือเดือนมกราคม ประมาณ 4.8 มิลลิเมตร เดือนที่ไม่มีฝนตกเลยคือเดือนกุมภาพันธ์ เดือนมีนาคม และเดือนเมษายน

สถานีฝนอำเภอสายบุรี มีจำนวนวันที่ฝนตก 153 วัน ปริมาณน้ำฝนวัดได้ 1,770.9 มิลลิเมตร เดือนที่มีปริมาณน้ำฝนมากที่สุดคือเดือนพฤศจิกายน ประมาณ 653.9 มิลลิเมตร เดือนที่มีปริมาณน้ำฝนน้อยที่สุดคือเดือนกุมภาพันธ์ ประมาณ 4.2 มิลลิเมตร

สถานีฝนอำเภอยะรัง มีจำนวนวันที่ฝนตก 45 วัน ปริมาณน้ำฝนวัดได้ 1,101.9 มิลลิเมตร เดือนที่มีปริมาณน้ำฝนมากที่สุดคือเดือนพฤศจิกายน ประมาณ 259 มิลลิเมตร เดือนที่มีปริมาณน้ำฝนน้อยที่สุดคือเดือนมกราคม ประมาณ 4 มิลลิเมตร เดือนที่ไม่มีฝนตกเลยคือเดือนกุมภาพันธ์และเดือนมีนาคม

สถานีฝนอำเภอโคกโพธิ์ มีจำนวนวันที่ฝนตก 85 วัน ปริมาณน้ำฝนวัดได้ 1,698.2 มิลลิเมตร เดือนที่มีปริมาณน้ำฝนมากที่สุดคือเดือนพฤศจิกายน ประมาณ 517.9 มิลลิเมตร เดือนที่มีปริมาณน้ำฝนน้อยที่สุดคือเดือนมกราคม และเดือนมีนาคม ประมาณ 20.6 มิลลิเมตร เดือนที่ไม่มีฝนตกเลยคือเดือนกุมภาพันธ์

สถานีฝนอำเภอปะนาเระ มีจำนวนวันที่ฝนตก 62 วัน ปริมาณน้ำฝนวัดได้ 1,174.4 มิลลิเมตร เดือนที่มีปริมาณน้ำฝนมากที่สุดคือเดือนพฤศจิกายน ประมาณ 575.2 มิลลิเมตร เดือนที่มีปริมาณน้ำฝนน้อยที่สุดคือเดือนมกราคม ประมาณ 8.5 มิลลิเมตร เดือนที่ไม่มีฝนตกเลยคือเดือนกุมภาพันธ์

สถานีฝนอำเภอมายอ มีจำนวนวันที่ฝนตก 76 วัน ปริมาณน้ำฝนวัดได้ 2,105.9 มิลลิเมตร เดือนที่มีปริมาณน้ำฝนมากที่สุดคือเดือนพฤศจิกายน ประมาณ 656.4 มิลลิเมตร เดือนที่มีปริมาณน้ำฝนน้อยที่สุดคือเดือนมกราคม ประมาณ 29.2 มิลลิเมตร เดือนที่ไม่มีฝนตกเลยคือเดือนกุมภาพันธ์

สถานีฝนอำเภอหนองจิก มีจำนวนวันที่ฝนตก 60 วัน ปริมาณน้ำฝนวัดได้ 1,263.5 มิลลิเมตร เดือนที่มีปริมาณน้ำฝนมากที่สุดคือเดือนพฤศจิกายน ประมาณ 568.5 มิลลิเมตร เดือนที่มีปริมาณน้ำฝนน้อยที่สุดคือเดือนมีนาคม ประมาณ 3.5 มิลลิเมตร เดือนที่ไม่มีฝนตกเลยคือเดือนมกราคมและเดือนกุมภาพันธ์

สถานีฝนอำเภอยะหริ่ง มีจำนวนวันที่ฝนตก 76 วัน ปริมาณน้ำฝนวัดได้ 1,216.3 มิลลิเมตร เดือนที่มีปริมาณน้ำฝนมากที่สุดคือเดือนพฤศจิกายน ประมาณ 508.9 มิลลิเมตร เดือนที่มีปริมาณน้ำฝนน้อยที่สุดคือเดือนมกราคม ประมาณ 3.2 มิลลิเมตร เดือนที่ไม่มีฝนตกเลยคือเดือนกุมภาพันธ์

สถานีฝนอำเภอกะพ้อ มีจำนวนวันที่ฝนตก 80 วัน ปริมาณน้ำฝนวัดได้ 1,737.9 มิลลิเมตร เดือนที่มีปริมาณน้ำฝนมากที่สุดคือเดือนพฤศจิกายน ประมาณ 517.9 มิลลิเมตร เดือนที่มีปริมาณน้ำฝนน้อยที่สุดคือเดือนมกราคม ประมาณ 35.4 มิลลิเมตร เดือนที่ไม่มีฝนตกเลยคือเดือนกุมภาพันธ์และเดือนเมษายน

สถานีฝนอำเภอไม้แก่น มีจำนวนวันที่ฝนตก 136 วัน ปริมาณน้ำฝนวัดได้ 1,943.2 มิลลิเมตร เดือนที่มีปริมาณน้ำฝนมากที่สุดคือเดือนพฤศจิกายน ประมาณ 733.1 มิลลิเมตร เดือนที่มีปริมาณน้ำฝนน้อยที่สุดคือเดือนกุมภาพันธ์ ประมาณ 2.2 มิลลิเมตร

สถานีฝนนิคมสร้างตนเองโคกโพธิ์ มีจำนวนวันที่ฝนตก 56 วัน ปริมาณน้ำฝนวัดได้ 1,071.4 มิลลิเมตร เดือนที่มีปริมาณน้ำฝนมากที่สุดคือเดือนพฤศจิกายน ประมาณ 283.2 มิลลิเมตร เดือนที่มีปริมาณน้ำฝนน้อยที่สุดคือเดือนมีนาคม ประมาณ 24.5 มิลลิเมตร เดือนที่ไม่มีฝนตกเลยคือเดือนมกราคมและเดือนกุมภาพันธ์

สถานีฝนอำเภอทุ่งยางแดง มีจำนวนวันที่ฝนตก 59 วัน ปริมาณน้ำฝนวัดได้ 1,181.3 มิลลิเมตร เดือนที่มีปริมาณน้ำฝนมากที่สุดคือเดือนพฤศจิกายน ประมาณ 400.9 มิลลิเมตร เดือนที่มีปริมาณน้ำฝนน้อยที่สุดคือเดือนมกราคม ประมาณ 1.5 มิลลิเมตร เดือนที่ไม่มีฝนตกเลยคือเดือนกุมภาพันธ์

สถานีฝนอำเภอแม่ลาน มีจำนวนวันที่ฝนตก 66 วัน ปริมาณน้ำฝนวัดได้ 1,782.2 มิลลิเมตร เดือนที่มีปริมาณน้ำฝนมากที่สุดคือเดือนพฤศจิกายน ประมาณ 357.7 มิลลิเมตร เดือนที่มีปริมาณน้ำฝนน้อยที่สุดคือเดือนมกราคม ประมาณ 6.5 มิลลิเมตร เดือนที่ไม่มีฝนตกเลยคือเดือนกุมภาพันธ์

สถานีอุตุวิทยามหาวิทยาลัยปัตตานี (สนามบิน) มีจำนวนวันที่ฝนตก 124 วัน ปริมาณน้ำฝนวัดได้ 1,524.1 มิลลิเมตร เดือนที่มีปริมาณน้ำฝนมากที่สุดคือเดือนพฤศจิกายน ประมาณ 537.6 มิลลิเมตร เดือนที่มีปริมาณน้ำฝนน้อยที่สุดคือเดือนกุมภาพันธ์ ประมาณ 0.5 มิลลิเมตร

ตาราง 2.1 แสดงสถานีตรวจวัดสภาพภูมิอากาศ จังหวัดปัตตานี

รหัสสถานี	ชื่อสถานี	ที่ตั้ง		ชนิดสถานี	ข้อมูลที่ทำการตรวจวัด
		ละติจูด	ลองจิจูด		
580001	สถานีฝนอำเภอเมืองปัตตานี	6.52 N	101.15 E	สถานีฝน	ปริมาณน้ำฝน
580002	สถานีฝนอำเภอสายบุรี	6.42 N	101.38 E	สถานีฝน	ปริมาณน้ำฝน
580003	สถานีฝนอำเภอยะรัง	6.46 N	101.18 E	สถานีฝน	ปริมาณน้ำฝน
580004	สถานีฝนอำเภอโคกโพธิ์	6.43 N	101.07 E	สถานีฝน	ปริมาณน้ำฝน
580005	สถานีฝนอำเภอปะนาเระ	6.51 N	101.30 E	สถานีฝน	ปริมาณน้ำฝน
580006	สถานีฝนอำเภอมายอ	6.43 N	101.26 E	สถานีฝน	ปริมาณน้ำฝน
580007	สถานีฝนอำเภอหนองจิก	6.49 N	101.10 E	สถานีฝน	ปริมาณน้ำฝน
580008	สถานีฝนอำเภอยะหริ่ง	6.51 N	101.20 E	สถานีฝน	ปริมาณน้ำฝน
580009	สถานีฝนอำเภอกะพ้อ	6.34 N	101.33 E	สถานีฝน	ปริมาณน้ำฝน
580010	สถานีฝนอำเภอไม้แก่น	6.37 N	101.41 E	สถานีฝน	ปริมาณน้ำฝน
580011	สถานีฝนนิคมสร้างตนเองโคกโพธิ์	6.45 N	101.02 E	สถานีฝน	ปริมาณน้ำฝน
580012	สถานีฝนอำเภอทุ่งยางแดง	6.37 N	101.25 E	สถานีฝน	ปริมาณน้ำฝน
580013	สถานีฝนอำเภอแม่ลาน	6.40 N	101.11 E	สถานีฝน	ปริมาณน้ำฝน
580201	สถานีอุตุนิยมวิทยาปัตตานี (สนามบิน)	6.47 N	101.09 E	สถานีอุตุนิยมวิทยา	อุณหภูมิ ความชื้นสัมพัทธ์ และปริมาณน้ำฝน

ที่มา : ฐานข้อมูลอุตุนิยมวิทยา (กรมอุตุนิยมวิทยา) พ.ศ. 2516-พ.ศ. 2546

ตาราง 2.2 แสดงสถิติ อุณหภูมิ ความชื้นสัมพัทธ์ และปริมาณน้ำฝน สถานีฝนอำเภอเมืองปัตตานี
จังหวัดปัตตานี

เดือน	อุณหภูมิ (องศาเซลเซียส)			ความชื้นสัมพัทธ์ (%)			ปริมาณน้ำฝน	
	เฉลี่ย	สูงสุด	ต่ำสุด	เฉลี่ย	สูงสุด	ต่ำสุด	ปริมาณน้ำฝน (มิลลิเมตร)	จำนวนวันที่ ฝนตก
มกราคม	-	-	-	-	-	-	4.8	1
กุมภาพันธ์	-	-	-	-	-	-	0.0	0
มีนาคม	-	-	-	-	-	-	0.0	0
เมษายน	-	-	-	-	-	-	0.0	0
พฤษภาคม	-	-	-	-	-	-	83.8	3
มิถุนายน	-	-	-	-	-	-	13.8	1
กรกฎาคม	-	-	-	-	-	-	40.3	4
สิงหาคม	-	-	-	-	-	-	42.3	4
กันยายน	-	-	-	-	-	-	86.2	9
ตุลาคม	-	-	-	-	-	-	75.9	8
พฤศจิกายน	-	-	-	-	-	-	495.4	15
ธันวาคม	-	-	-	-	-	-	152.2	13
เฉลี่ย/รวม	-	-	-	-	-	-	994.7	58

ที่มา : ฐานข้อมูลอุตุนิยมวิทยา (กรมอุตุนิยมวิทยา) พ.ศ. 2516-พ.ศ. 2546

หมายเหตุ ข้อมูลอุณหภูมิและความชื้นสัมพัทธ์ไม่ได้ทำการตรวจวัด



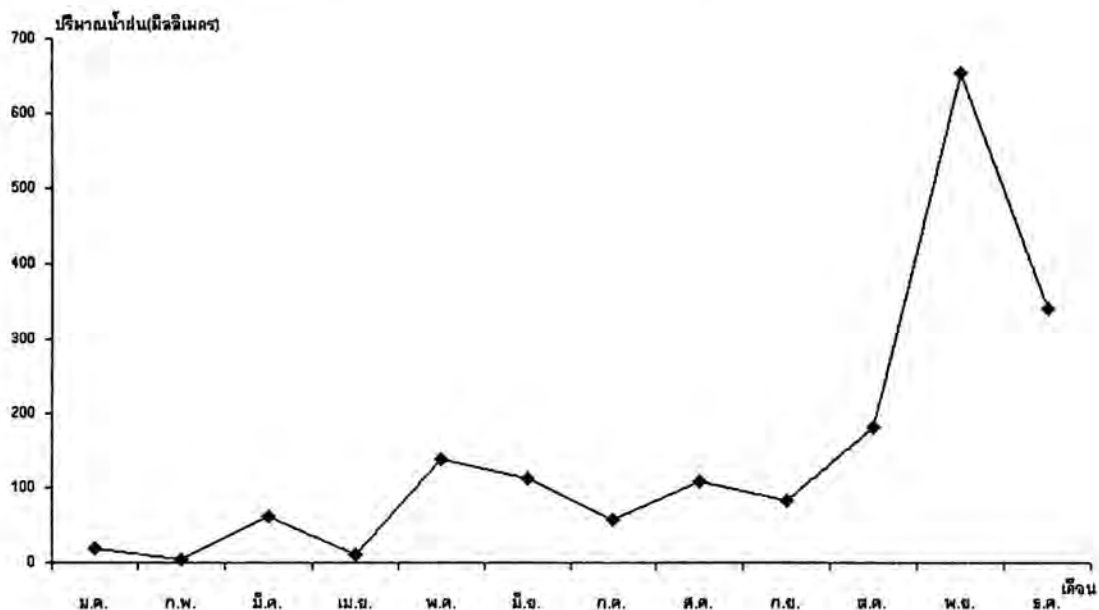
รูป 2.1 กราฟแสดงปริมาณน้ำฝน สถานีฝนอำเภอเมืองปัตตานี

ตาราง 2.3 แสดงสถิติ อุณหภูมิ ความชื้นสัมพัทธ์ และปริมาณน้ำฝน สถานีฝนอำเภอสายบุรี จังหวัดปัตตานี

เดือน	อุณหภูมิ (องศาเซลเซียส)			ความชื้นสัมพัทธ์ (%)			ปริมาณน้ำฝน	
	เฉลี่ย	สูงสุด	ต่ำสุด	เฉลี่ย	สูงสุด	ต่ำสุด	ปริมาณน้ำฝน (มิลลิเมตร)	จำนวนวันที่ ฝนตก
มกราคม	-	-	-	-	-	-	19.9	8
กุมภาพันธ์	-	-	-	-	-	-	4.2	3
มีนาคม	-	-	-	-	-	-	62.0	7
เมษายน	-	-	-	-	-	-	10.8	7
พฤษภาคม	-	-	-	-	-	-	137.4	15
มิถุนายน	-	-	-	-	-	-	112.3	13
กรกฎาคม	-	-	-	-	-	-	58.2	16
สิงหาคม	-	-	-	-	-	-	109.2	11
กันยายน	-	-	-	-	-	-	82.8	12
ตุลาคม	-	-	-	-	-	-	179.8	15
พฤศจิกายน	-	-	-	-	-	-	653.9	27
ธันวาคม	-	-	-	-	-	-	340.4	19
เฉลี่ย/รวม	-	-	-	-	-	-	1,770.9	153

ที่มา : ฐานข้อมูลอุตุนิยมวิทยา (กรมอุตุนิยมวิทยา) พ.ศ. 2516-พ.ศ. 2546

หมายเหตุ ข้อมูลอุณหภูมิและความชื้นสัมพัทธ์ไม่ได้ทำการตรวจวัด



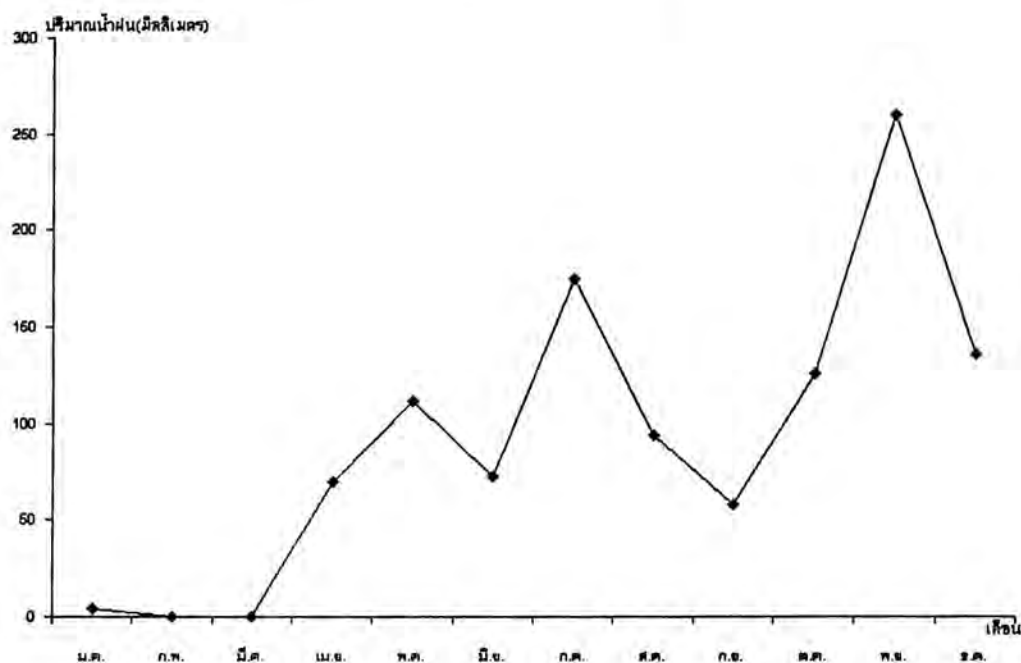
รูป 2.2 กราฟแสดงปริมาณน้ำฝน สถานีฝนอำเภอสายบุรี

ตาราง 2.4 แสดงสถิติ อุณหภูมิ ความชื้นสัมพัทธ์ และปริมาณน้ำฝน สถานีฝนอำเภอยะรัง จังหวัดปัตตานี

เดือน	อุณหภูมิ (องศาเซลเซียส)			ความชื้นสัมพัทธ์ (%)			ปริมาณน้ำฝน	
	เฉลี่ย	สูงสุด	ต่ำสุด	เฉลี่ย	สูงสุด	ต่ำสุด	ปริมาณน้ำฝน (มิลลิเมตร)	จำนวนวันที่ฝนตก
มกราคม	-	-	-	-	-	-	4.0	1
กุมภาพันธ์	-	-	-	-	-	-	0.0	0
มีนาคม	-	-	-	-	-	-	0.0	0
เมษายน	-	-	-	-	-	-	69.3	4
พฤษภาคม	-	-	-	-	-	-	111.6	3
มิถุนายน	-	-	-	-	-	-	72.2	5
กรกฎาคม	-	-	-	-	-	-	174.3	5
สิงหาคม	-	-	-	-	-	-	93.3	4
กันยายน	-	-	-	-	-	-	57.9	6
ตุลาคม	-	-	-	-	-	-	125.1	5
พฤศจิกายน	-	-	-	-	-	-	259.0	7
ธันวาคม	-	-	-	-	-	-	135.2	5
เฉลี่ย/รวม	-	-	-	-	-	-	1,101.9	45

ที่มา : ฐานข้อมูลอุตุนิยมวิทยา (กรมอุตุนิยมวิทยา) พ.ศ. 2516-พ.ศ. 2546

หมายเหตุ ข้อมูลอุณหภูมิและความชื้นสัมพัทธ์ไม่ได้ทำการตรวจวัด



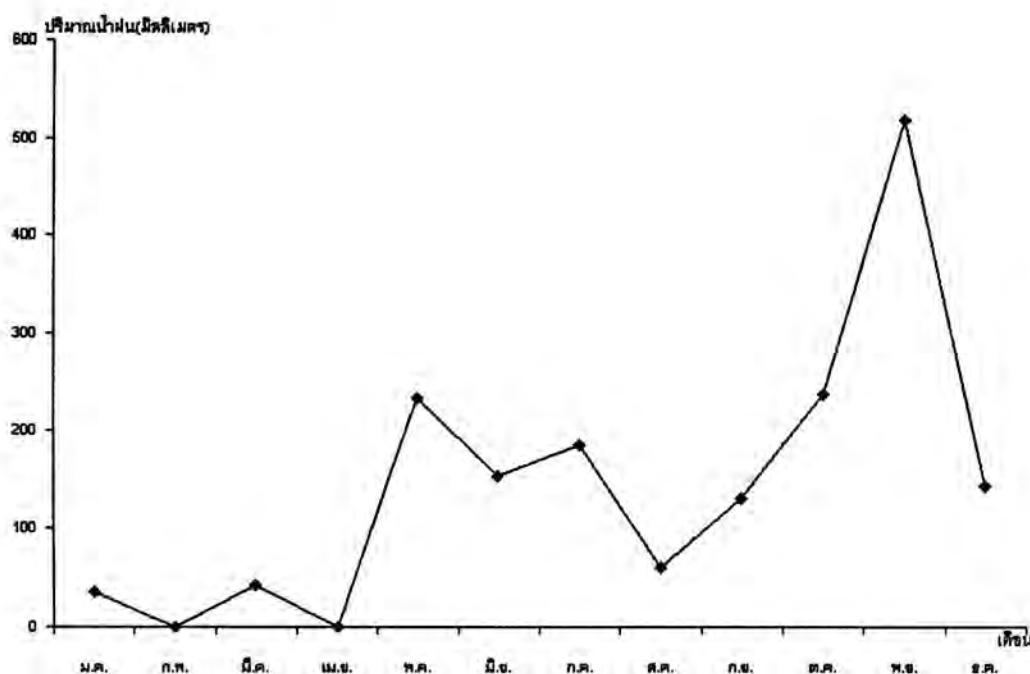
รูป 2.3 กราฟแสดงปริมาณน้ำฝน สถานีฝนอำเภอยะรัง

ตาราง 2.5 แสดงสถิติ อุณหภูมิ ความชื้นสัมพัทธ์ และปริมาณน้ำฝน สถานีฝนอำเภอโคกโพธิ์ จังหวัดปัตตานี

เดือน	อุณหภูมิ (องศาเซลเซียส)			ความชื้นสัมพัทธ์ (%)			ปริมาณน้ำฝน	
	เฉลี่ย	สูงสุด	ต่ำสุด	เฉลี่ย	สูงสุด	ต่ำสุด	ปริมาณน้ำฝน (มิลลิเมตร)	จำนวนวันที่ ฝนตก
มกราคม	-	-	-	-	-	-	20.6	2
กุมภาพันธ์	-	-	-	-	-	-	0.0	0
มีนาคม	-	-	-	-	-	-	20.6	2
เมษายน	-	-	-	-	-	-	81.7	5
พฤษภาคม	-	-	-	-	-	-	122.0	5
มิถุนายน	-	-	-	-	-	-	91.6	5
กรกฎาคม	-	-	-	-	-	-	134.5	9
สิงหาคม	-	-	-	-	-	-	164.1	8
กันยายน	-	-	-	-	-	-	154.8	13
ตุลาคม	-	-	-	-	-	-	236.4	11
พฤศจิกายน	-	-	-	-	-	-	517.9	17
ธันวาคม	-	-	-	-	-	-	154.0	8
เฉลี่ย/รวม	-	-	-	-	-	-	1,698.2	85

ที่มา : ฐานข้อมูลอุตุนิยมวิทยา (กรมอุตุนิยมวิทยา) พ.ศ. 2516-พ.ศ. 2546

หมายเหตุ ข้อมูลอุณหภูมิและความชื้นสัมพัทธ์ไม่ได้ทำการตรวจวัด



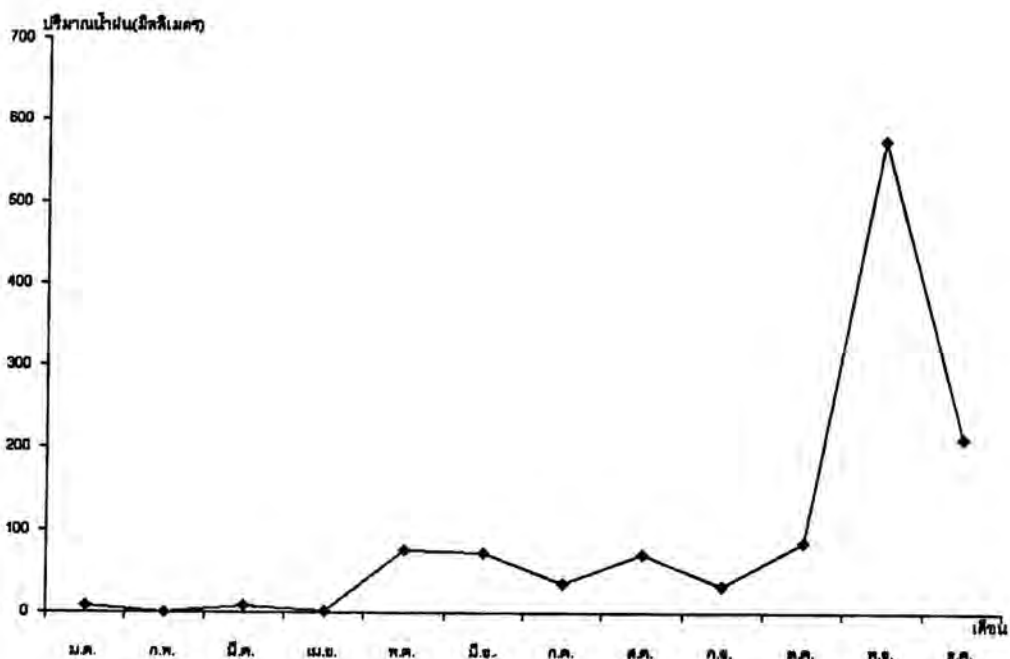
รูป 2.4 กราฟแสดงปริมาณน้ำฝน สถานีฝนอำเภอโคกโพธิ์

ตาราง 2.6 แสดงสถิติ อุณหภูมิ ความชื้นสัมพัทธ์ และปริมาณน้ำฝน สถานีฝนอำเภอปะนาเระ จังหวัดปัตตานี

เดือน	อุณหภูมิ (องศาเซลเซียส)			ความชื้นสัมพัทธ์ (%)			ปริมาณน้ำฝน	
	เฉลี่ย	สูงสุด	ต่ำสุด	เฉลี่ย	สูงสุด	ต่ำสุด	ปริมาณน้ำฝน (มิลลิเมตร)	จำนวนวันที่ ฝนตก
มกราคม	-	-	-	-	-	-	8.5	1
กุมภาพันธ์	-	-	-	-	-	-	0.0	0
มีนาคม	-	-	-	-	-	-	7.3	1
เมษายน	-	-	-	-	-	-	1.5	1
พฤษภาคม	-	-	-	-	-	-	75.7	5
มิถุนายน	-	-	-	-	-	-	72.6	5
กรกฎาคม	-	-	-	-	-	-	34.6	4
สิงหาคม	-	-	-	-	-	-	70.2	4
กันยายน	-	-	-	-	-	-	32.0	6
ตุลาคม	-	-	-	-	-	-	85.6	3
พฤศจิกายน	-	-	-	-	-	-	575.2	21
ธันวาคม	-	-	-	-	-	-	211.2	11
เฉลี่ย/รวม	-	-	-	-	-	-	1,174.4	62

ที่มา : ฐานข้อมูลอุตุนิยมวิทยา (กรมอุตุนิยมวิทยา) พ.ศ. 2516-พ.ศ. 2546

หมายเหตุ ข้อมูลอุณหภูมิและความชื้นสัมพัทธ์ไม่ได้ทำการตรวจวัด



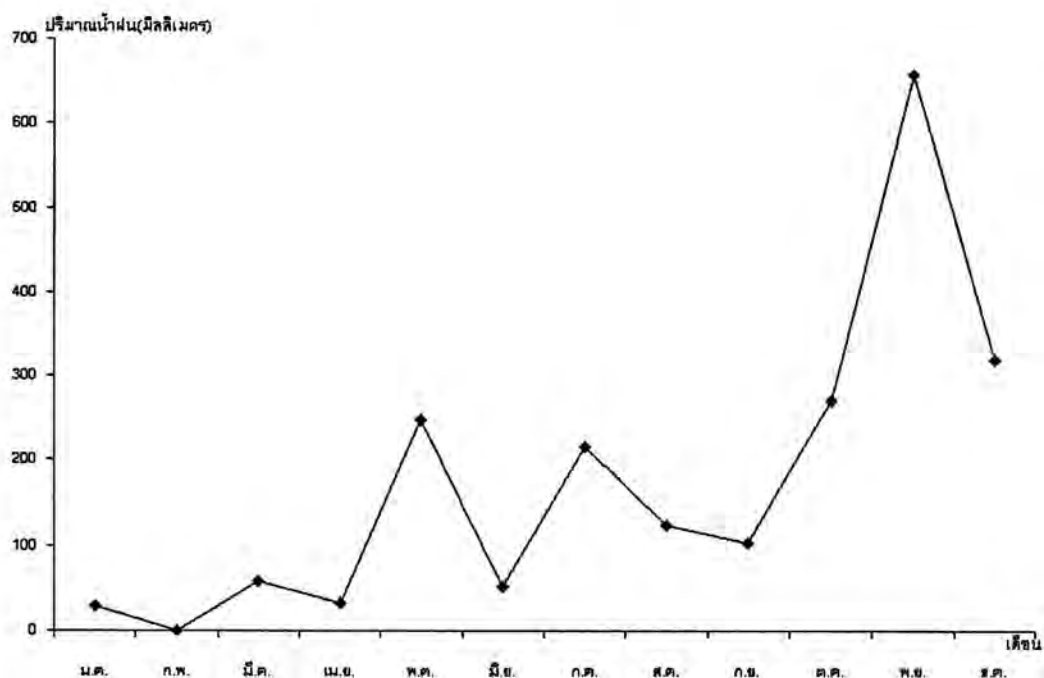
รูป 2.5 กราฟแสดงปริมาณน้ำฝน สถานีฝนอำเภอปะนาเระ

ตาราง 2.7 แสดงสถิติ อุณหภูมิ ความชื้นสัมพัทธ์ และปริมาณน้ำฝน สถานีฝนอำเภอมาขอย จังหวัดปัตตานี

เดือน	อุณหภูมิ (องศาเซลเซียส)			ความชื้นสัมพัทธ์ (%)			ปริมาณน้ำฝน	
	เฉลี่ย	สูงสุด	ต่ำสุด	เฉลี่ย	สูงสุด	ต่ำสุด	ปริมาณน้ำฝน (มิลลิเมตร)	จำนวนวันที่ ฝนตก
มกราคม	-	-	-	-	-	-	29.2	6
กุมภาพันธ์	-	-	-	-	-	-	0.0	0
มีนาคม	-	-	-	-	-	-	57.7	4
เมษายน	-	-	-	-	-	-	32.7	1
พฤษภาคม	-	-	-	-	-	-	247.9	8
มิถุนายน	-	-	-	-	-	-	51.9	4
กรกฎาคม	-	-	-	-	-	-	214.6	5
สิงหาคม	-	-	-	-	-	-	123.8	6
กันยายน	-	-	-	-	-	-	103.3	7
ตุลาคม	-	-	-	-	-	-	270.5	11
พฤศจิกายน	-	-	-	-	-	-	656.4	15
ธันวาคม	-	-	-	-	-	-	317.9	9
เฉลี่ย/รวม	-	-	-	-	-	-	2,105.9	76

ที่มา : ฐานข้อมูลอุตุนิยมวิทยา (กรมอุตุนิยมวิทยา) พ.ศ. 2516-พ.ศ. 2546

หมายเหตุ ข้อมูลอุณหภูมิและความชื้นสัมพัทธ์ไม่ได้ทำการตรวจวัด



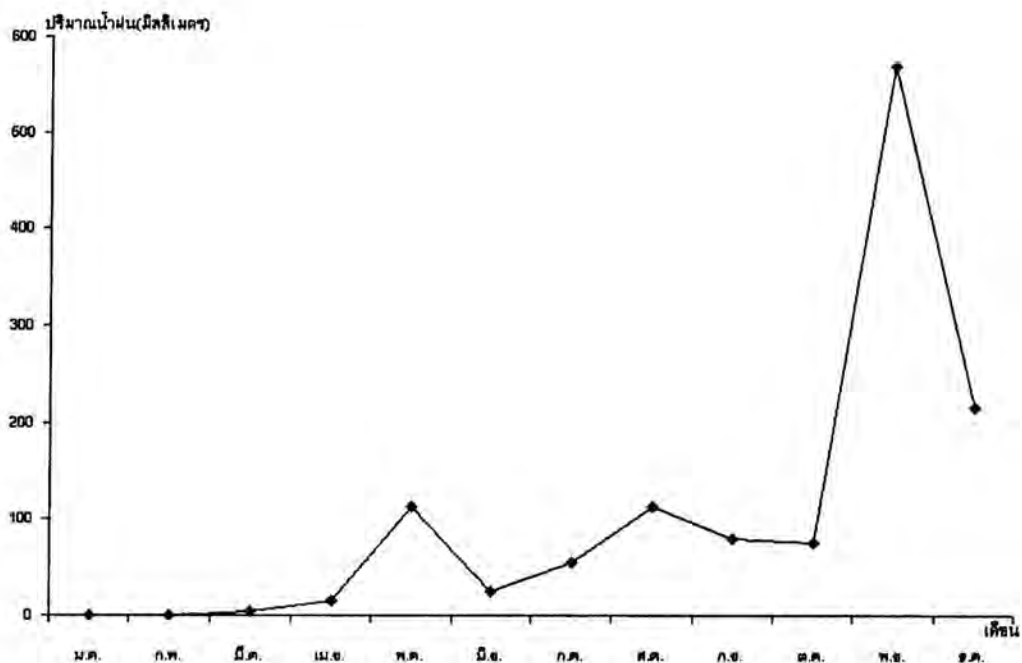
รูป 2.6 กราฟแสดงปริมาณน้ำฝน สถานีฝนอำเภอมาขอย

ตาราง 2.8 แสดงสถิติ อุณหภูมิ ความชื้นสัมพัทธ์ และปริมาณน้ำฝน สถานีฝนอำเภอหนองจิก จังหวัดปัตตานี

เดือน	อุณหภูมิ (องศาเซลเซียส)			ความชื้นสัมพัทธ์ (%)			ปริมาณน้ำฝน	
	เฉลี่ย	สูงสุด	ต่ำสุด	เฉลี่ย	สูงสุด	ต่ำสุด	ปริมาณน้ำฝน (มิลลิเมตร)	จำนวนวันที่ ฝนตก
มกราคม	-	-	-	-	-	-	0.0	0
กุมภาพันธ์	-	-	-	-	-	-	0.0	0
มีนาคม	-	-	-	-	-	-	3.5	1
เมษายน	-	-	-	-	-	-	15.4	3
พฤษภาคม	-	-	-	-	-	-	112.5	3
มิถุนายน	-	-	-	-	-	-	24.6	1
กรกฎาคม	-	-	-	-	-	-	55.2	6
สิงหาคม	-	-	-	-	-	-	113.5	2
กันยายน	-	-	-	-	-	-	79.9	8
ตุลาคม	-	-	-	-	-	-	75.6	8
พฤศจิกายน	-	-	-	-	-	-	568.5	17
ธันวาคม	-	-	-	-	-	-	214.8	11
เฉลี่ย/รวม	-	-	-	-	-	-	1,263.5	60

ที่มา : ฐานข้อมูลอุตุนิยมวิทยา (กรมอุตุนิยมวิทยา) พ.ศ. 2516-พ.ศ. 2546

หมายเหตุ ข้อมูลอุณหภูมิและความชื้นสัมพัทธ์ไม่ได้ทำการตรวจวัด



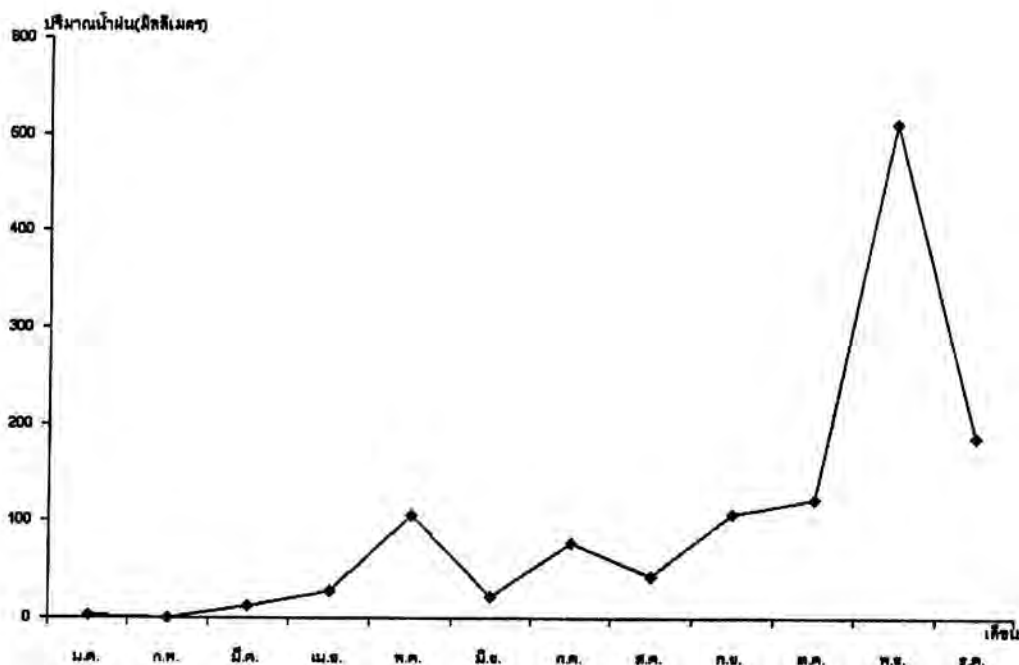
รูป 2.7 กราฟแสดงปริมาณน้ำฝน สถานีฝนอำเภอหนองจิก

ตาราง 2.9 แสดงสถิติ อุณหภูมิ ความชื้นสัมพัทธ์ และปริมาณน้ำฝน สถานีฝนอำเภอพะหรั่ง จังหวัดปัตตานี

เดือน	อุณหภูมิ (องศาเซลเซียส)			ความชื้นสัมพัทธ์ (%)			ปริมาณน้ำฝน	
	เฉลี่ย	สูงสุด	ต่ำสุด	เฉลี่ย	สูงสุด	ต่ำสุด	ปริมาณน้ำฝน (มิลลิเมตร)	จำนวนวันที่ฝนตก
มกราคม	-	-	-	-	-	-	3.2	2
กุมภาพันธ์	-	-	-	-	-	-	0.0	0
มีนาคม	-	-	-	-	-	-	12.9	2
เมษายน	-	-	-	-	-	-	28.1	2
พฤษภาคม	-	-	-	-	-	-	105.7	4
มิถุนายน	-	-	-	-	-	-	21.4	4
กรกฎาคม	-	-	-	-	-	-	77.2	6
สิงหาคม	-	-	-	-	-	-	43.0	5
กันยายน	-	-	-	-	-	-	107.3	9
ตุลาคม	-	-	-	-	-	-	122.2	9
พฤศจิกายน	-	-	-	-	-	-	508.9	22
ธันวาคม	-	-	-	-	-	-	186.4	11
เฉลี่ย/รวม	-	-	-	-	-	-	1,216.3	76

ที่มา : ฐานข้อมูลอุตุนิยมวิทยา (กรมอุตุนิยมวิทยา) พ.ศ. 2516-พ.ศ. 2546

หมายเหตุ ข้อมูลอุณหภูมิและความชื้นสัมพัทธ์ไม่ได้ทำการตรวจวัด



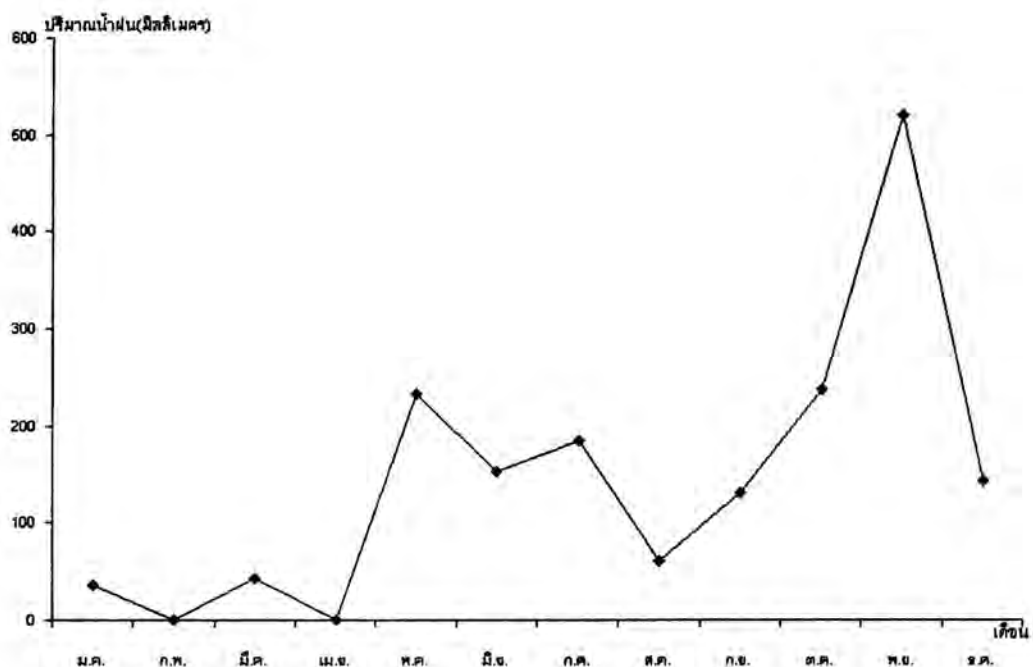
รูป 2.8 กราฟแสดงปริมาณน้ำฝน สถานีฝนอำเภอพะหรั่ง

ตาราง 2.10 แสดงสถิติ อุณหภูมิ ความชื้นสัมพัทธ์ และปริมาณน้ำฝน สถานีฝนอำเภอเกาะพ้อ จังหวัดปัตตานี

เดือน	อุณหภูมิ (องศาเซลเซียส)			ความชื้นสัมพัทธ์ (%)			ปริมาณน้ำฝน	
	เฉลี่ย	สูงสุด	ต่ำสุด	เฉลี่ย	สูงสุด	ต่ำสุด	ปริมาณน้ำฝน (มิลลิเมตร)	จำนวนวันที่ ฝนตก
มกราคม	-	-	-	-	-	-	35.4	2
กุมภาพันธ์	-	-	-	-	-	-	0.0	0
มีนาคม	-	-	-	-	-	-	42.2	1
เมษายน	-	-	-	-	-	-	0.0	0
พฤษภาคม	-	-	-	-	-	-	233.1	10
มิถุนายน	-	-	-	-	-	-	152.8	11
กรกฎาคม	-	-	-	-	-	-	184.9	10
สิงหาคม	-	-	-	-	-	-	60.5	6
กันยายน	-	-	-	-	-	-	130.9	12
ตุลาคม	-	-	-	-	-	-	237.3	7
พฤศจิกายน	-	-	-	-	-	-	517.9	18
ธันวาคม	-	-	-	-	-	-	142.9	3
เฉลี่ย/รวม	-	-	-	-	-	-	1,737.9	80

ที่มา : ฐานข้อมูลอุตุนิยมวิทยา (กรมอุตุนิยมวิทยา) พ.ศ. 2516-พ.ศ. 2546

หมายเหตุ ข้อมูลอุณหภูมิและความชื้นสัมพัทธ์ไม่ได้ทำการตรวจวัด



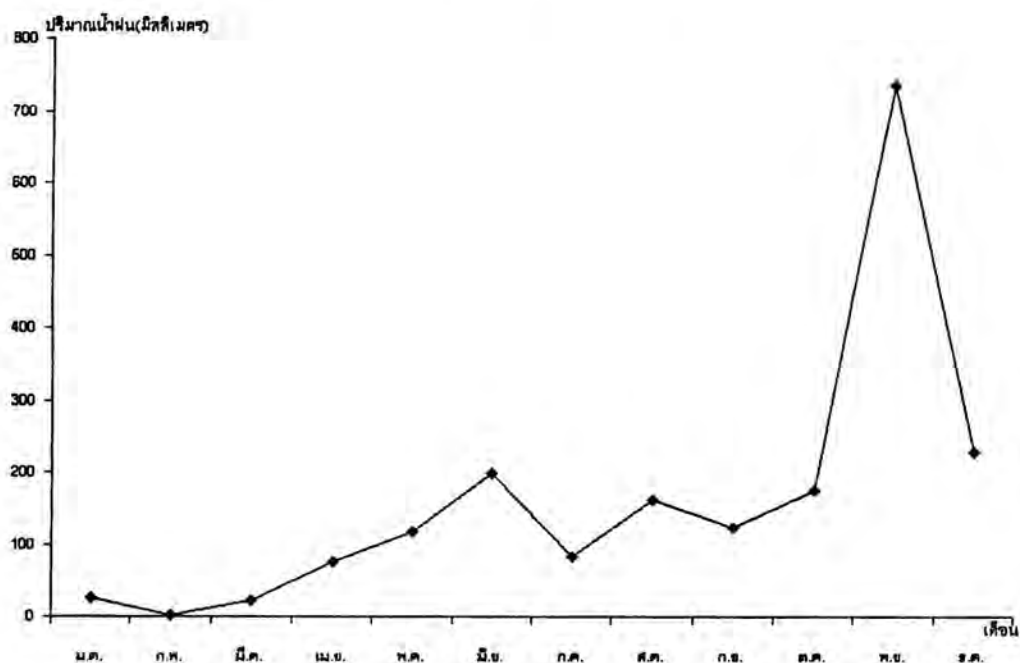
รูป 2.9 กราฟแสดงปริมาณน้ำฝน สถานีฝนอำเภอเกาะพ้อ

ตาราง 2.11 แสดงสถิติ อุณหภูมิ ความชื้นสัมพัทธ์ และปริมาณน้ำฝน สถานีฝนอำเภอไม้แก่น จังหวัดปัตตานี

เดือน	อุณหภูมิ (องศาเซลเซียส)			ความชื้นสัมพัทธ์ (%)			ปริมาณน้ำฝน	
	เฉลี่ย	สูงสุด	ต่ำสุด	เฉลี่ย	สูงสุด	ต่ำสุด	ปริมาณน้ำฝน (มิลลิเมตร)	จำนวนวันที่ฝนตก
มกราคม	-	-	-	-	-	-	25.4	10
กุมภาพันธ์	-	-	-	-	-	-	2.2	4
มีนาคม	-	-	-	-	-	-	21.3	5
เมษายน	-	-	-	-	-	-	75.8	6
พฤษภาคม	-	-	-	-	-	-	117.1	9
มิถุนายน	-	-	-	-	-	-	198.0	14
กรกฎาคม	-	-	-	-	-	-	82.5	11
สิงหาคม	-	-	-	-	-	-	162.3	12
กันยายน	-	-	-	-	-	-	123.3	13
ตุลาคม	-	-	-	-	-	-	174.1	11
พฤศจิกายน	-	-	-	-	-	-	733.1	25
ธันวาคม	-	-	-	-	-	-	228.1	16
เฉลี่ย/รวม	-	-	-	-	-	-	1,943.2	136

ที่มา : ฐานข้อมูลอุตุนิยมวิทยา (กรมอุตุนิยมวิทยา) พ.ศ. 2516-พ.ศ. 2546

หมายเหตุ ข้อมูลอุณหภูมิและความชื้นสัมพัทธ์ไม่ได้ทำการตรวจวัด



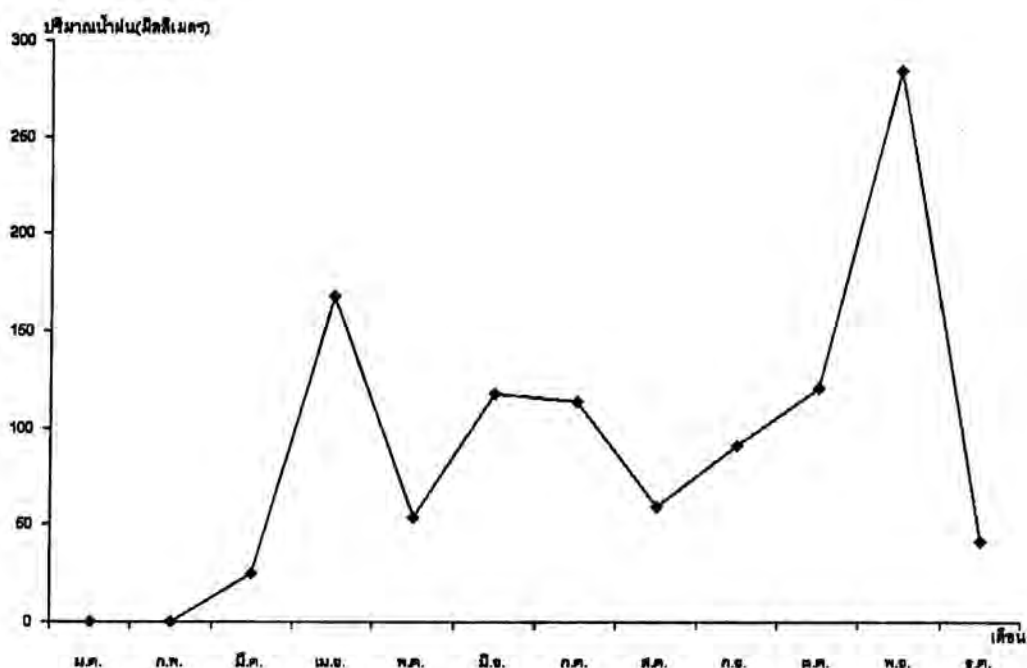
รูป 2.10 กราฟแสดงปริมาณน้ำฝน สถานีฝนอำเภอไม้แก่น

ตาราง 2.12 แสดงสถิติ อุณหภูมิ ความชื้นสัมพัทธ์ และปริมาณน้ำฝน สถานีฝนนิคมสร้างตนเองโคกโพธิ์ จังหวัดปัตตานี

เดือน	อุณหภูมิ (องศาเซลเซียส)			ความชื้นสัมพัทธ์ (%)			ปริมาณน้ำฝน	
	เฉลี่ย	สูงสุด	ต่ำสุด	เฉลี่ย	สูงสุด	ต่ำสุด	ปริมาณน้ำฝน (มิลลิเมตร)	จำนวนวันที่ฝนตก
มกราคม	-	-	-	-	-	-	0.0	0
กุมภาพันธ์	-	-	-	-	-	-	0.0	0
มีนาคม	-	-	-	-	-	-	24.5	2
เมษายน	-	-	-	-	-	-	168.0	5
พฤษภาคม	-	-	-	-	-	-	53.4	2
มิถุนายน	-	-	-	-	-	-	117.6	8
กรกฎาคม	-	-	-	-	-	-	113.5	6
สิงหาคม	-	-	-	-	-	-	59.0	4
กันยายน	-	-	-	-	-	-	90.5	4
ตุลาคม	-	-	-	-	-	-	120.7	6
พฤศจิกายน	-	-	-	-	-	-	283.2	14
ธันวาคม	-	-	-	-	-	-	41.0	5
เฉลี่ย/รวม	-	-	-	-	-	-	1,071.4	56

ที่มา : ฐานข้อมูลอุตุนิยมวิทยา (กรมอุตุนิยมวิทยา) พ.ศ. 2516-พ.ศ. 2546

หมายเหตุ ข้อมูลอุณหภูมิและความชื้นสัมพัทธ์ไม่ได้ทำการตรวจวัด



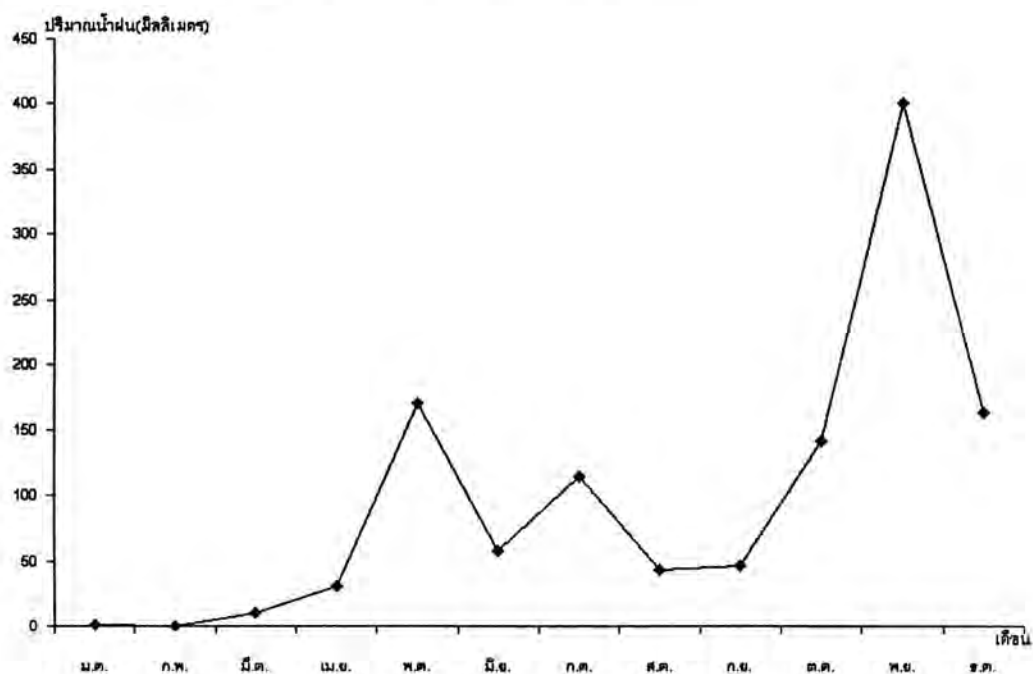
รูป 2.11 กราฟแสดงปริมาณน้ำฝน สถานีฝนนิคมสร้างตนเองโคกโพธิ์

ตาราง 2.13 แสดงสถิติ อุณหภูมิ ความชื้นสัมพัทธ์ และปริมาณน้ำฝน สถานีฝนอำเภอทุ่งยางแดง จังหวัดปัตตานี

เดือน	อุณหภูมิ (องศาเซลเซียส)			ความชื้นสัมพัทธ์ (%)			ปริมาณน้ำฝน	
	เฉลี่ย	สูงสุด	ต่ำสุด	เฉลี่ย	สูงสุด	ต่ำสุด	ปริมาณน้ำฝน (มิลลิเมตร)	จำนวนวันที่ฝนตก
มกราคม	-	-	-	-	-	-	1.5	1
กุมภาพันธ์	-	-	-	-	-	-	0.0	0
มีนาคม	-	-	-	-	-	-	10.6	2
เมษายน	-	-	-	-	-	-	30.5	1
พฤษภาคม	-	-	-	-	-	-	170.7	11
มิถุนายน	-	-	-	-	-	-	58.2	4
กรกฎาคม	-	-	-	-	-	-	114.9	3
สิงหาคม	-	-	-	-	-	-	43.7	3
กันยายน	-	-	-	-	-	-	46.2	5
ตุลาคม	-	-	-	-	-	-	141.2	8
พฤศจิกายน	-	-	-	-	-	-	400.9	12
ธันวาคม	-	-	-	-	-	-	162.9	9
เฉลี่ย/รวม	-	-	-	-	-	-	1,181.3	59

ที่มา : ฐานข้อมูลอุตุนิยมวิทยา (กรมอุตุนิยมวิทยา) พ.ศ. 2516-พ.ศ. 2546

หมายเหตุ ข้อมูลอุณหภูมิและความชื้นสัมพัทธ์ไม่ได้ทำการตรวจวัด



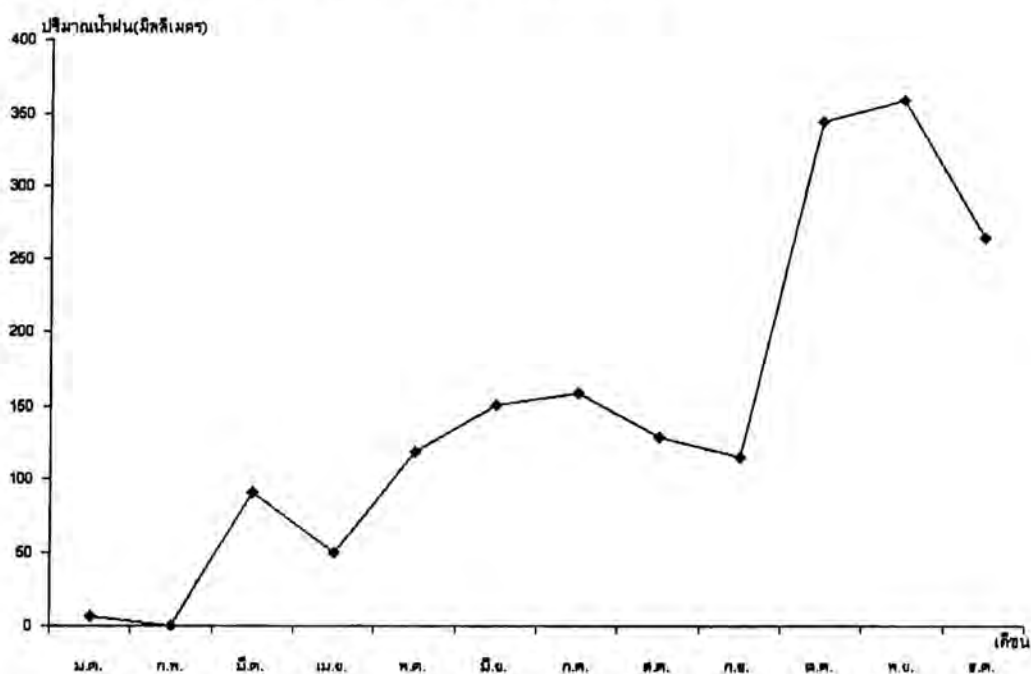
รูป 2.12 กราฟแสดงปริมาณน้ำฝน สถานีฝนอำเภอทุ่งยางแดง

ตาราง 2.14 แสดงสถิติ อุณหภูมิ ความชื้นสัมพัทธ์ และปริมาณน้ำฝน สถานีฝนอำเภอแม่ลาน จังหวัดปัตตานี

เดือน	อุณหภูมิ (องศาเซลเซียส)			ความชื้นสัมพัทธ์ (%)			ปริมาณน้ำฝน	
	เฉลี่ย	สูงสุด	ต่ำสุด	เฉลี่ย	สูงสุด	ต่ำสุด	ปริมาณน้ำฝน (มิลลิเมตร)	จำนวนวันที่ฝนตก
มกราคม	-	-	-	-	-	-	6.5	1
กุมภาพันธ์	-	-	-	-	-	-	0.0	0
มีนาคม	-	-	-	-	-	-	90.4	3
เมษายน	-	-	-	-	-	-	49.7	3
พฤษภาคม	-	-	-	-	-	-	118.8	6
มิถุนายน	-	-	-	-	-	-	150.4	6
กรกฎาคม	-	-	-	-	-	-	158.3	5
สิงหาคม	-	-	-	-	-	-	128.8	6
กันยายน	-	-	-	-	-	-	114.8	6
ตุลาคม	-	-	-	-	-	-	343.2	10
พฤศจิกายน	-	-	-	-	-	-	357.7	11
ธันวาคม	-	-	-	-	-	-	263.6	9
เฉลี่ย/รวม	-	-	-	-	-	-	1,782.2	66

ที่มา : ฐานข้อมูลอุตุนิยมวิทยา (กรมอุตุนิยมวิทยา) พ.ศ. 2516-พ.ศ. 2546

หมายเหตุ ข้อมูลอุณหภูมิและความชื้นสัมพัทธ์ไม่ได้ทำการตรวจวัด

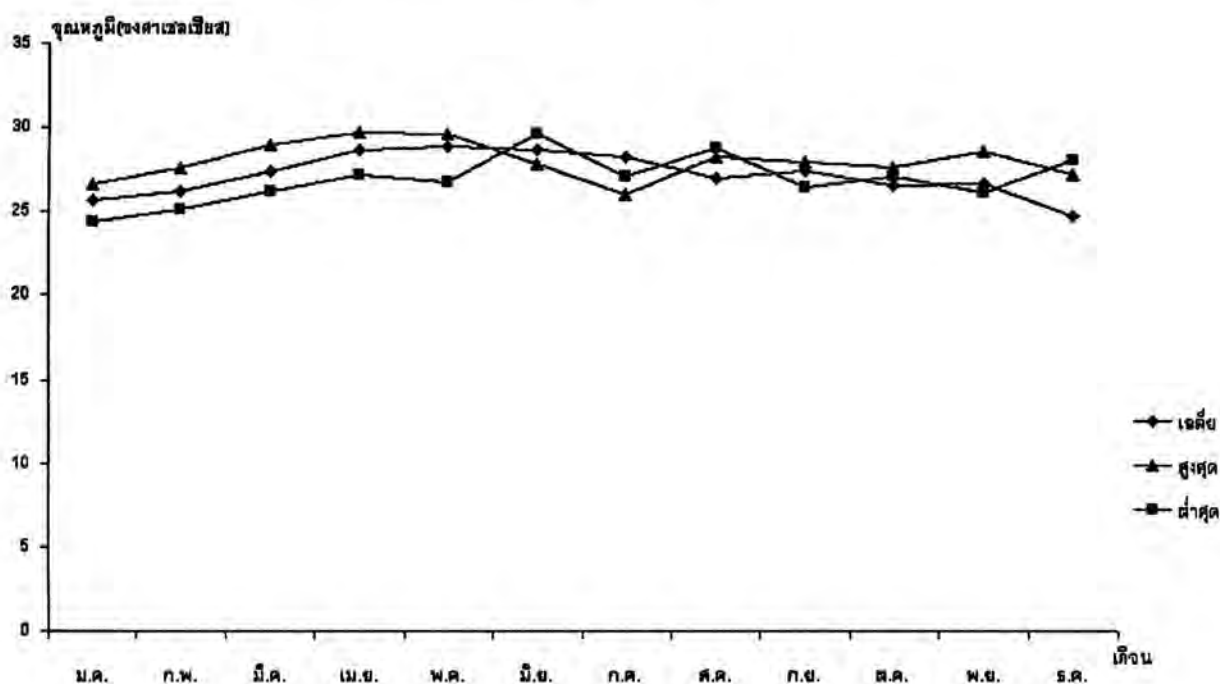


รูป 2.13 กราฟแสดงปริมาณน้ำฝน สถานีฝนอำเภอแม่ลาน

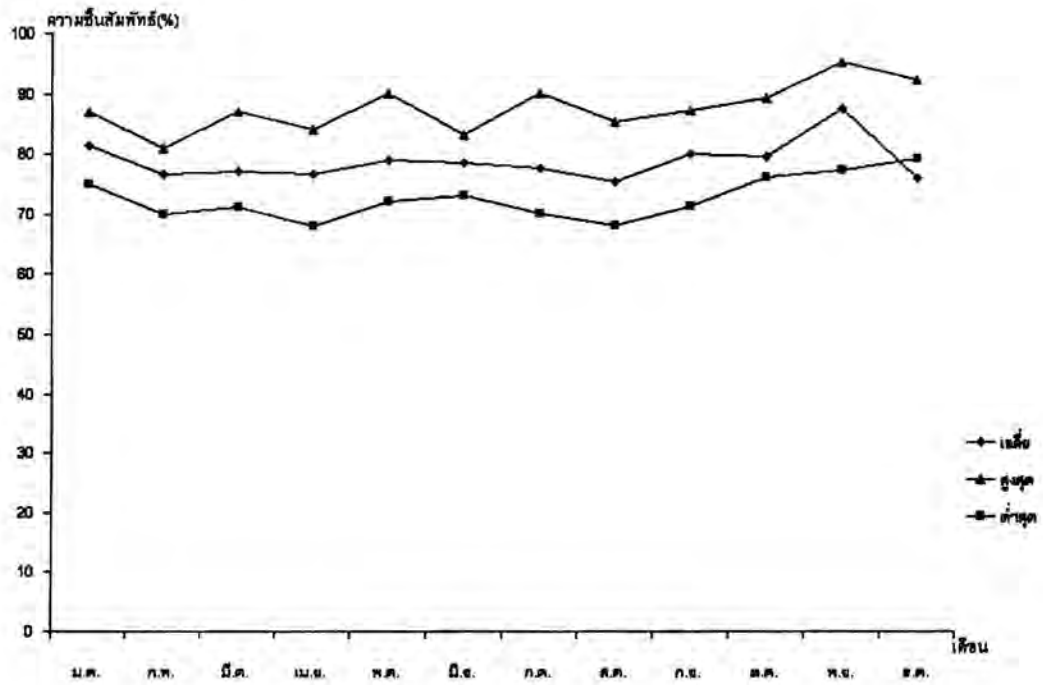
ตาราง 2.15 แสดงสถิติ อุณหภูมิ ความชื้นสัมพัทธ์ และปริมาณน้ำฝน สถานีอุตุนิยมวิทยาปัตตานี (สนามบิน) จังหวัดปัตตานี

เดือน	อุณหภูมิ (องศาเซลเซียส)			ความชื้นสัมพัทธ์ (%)			ปริมาณน้ำฝน	
	เฉลี่ย	สูงสุด	ต่ำสุด	เฉลี่ย	สูงสุด	ต่ำสุด	ปริมาณน้ำฝน (ม.ม.)	จำนวนวันที่ฝนตก
มกราคม	25.7	26.6	24.4	81.4	87.0	75.0	16.7	8
กุมภาพันธ์	26.2	27.6	25.1	76.6	81.0	70.0	0.5	1
มีนาคม	27.4	29.0	26.2	77.1	87.0	71.0	10.7	4
เมษายน	28.6	29.7	27.2	76.7	84.0	68.0	108.2	6
พฤษภาคม	28.8	29.6	26.7	78.9	90.0	72.0	114.3	7
มิถุนายน	28.6	27.8	29.6	78.5	83.0	73.0	58.2	9
กรกฎาคม	28.2	26.0	27.0	77.5	90.0	70.0	82.7	9
สิงหาคม	26.9	28.2	28.7	75.3	85.0	68.0	71.9	13
กันยายน	27.4	27.9	26.4	79.9	87.0	71.0	61.2	16
ตุลาคม	26.5	27.6	27.0	79.4	89.0	76.0	258.4	13
พฤศจิกายน	26.6	28.5	26.1	87.1	95.0	77.0	537.6	20
ธันวาคม	24.7	27.1	28.0	75.7	92.0	79.0	203.7	18
เฉลี่ย/รวม	27.1	28.0	26.9	78.7	87.5	72.5	1,524.1	124

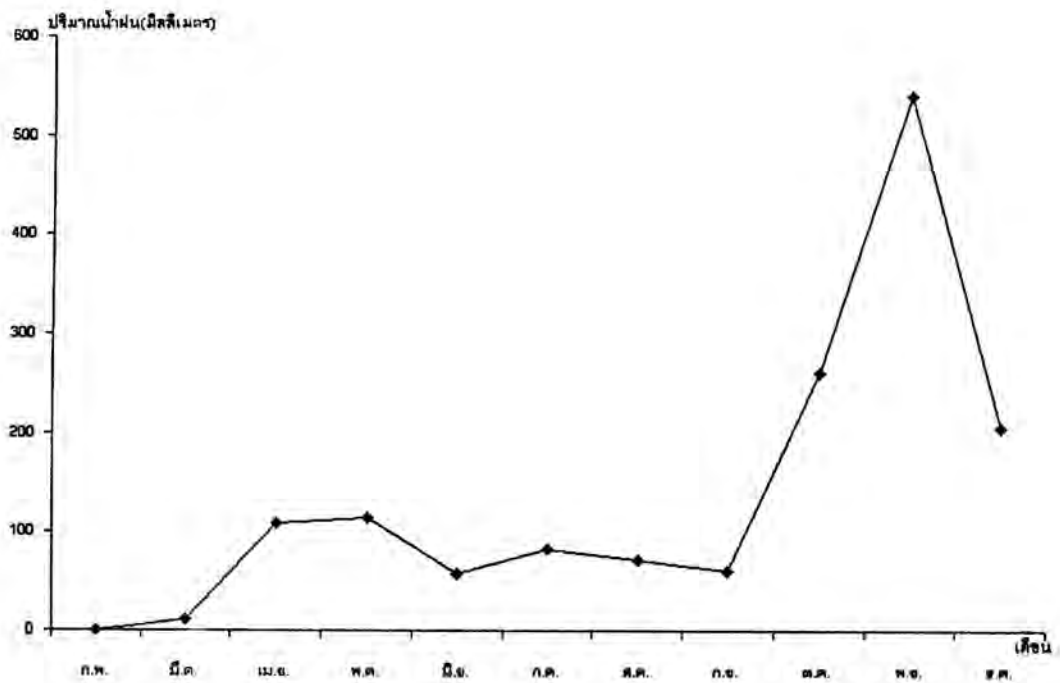
ที่มา : ฐานข้อมูลอุตุนิยมวิทยา (กรมอุตุนิยมวิทยา) พ.ศ. 2516-พ.ศ. 2546



รูป 2.14 กราฟแสดงอุณหภูมิ สถานีอุตุนิยมวิทยาปัตตานี (สนามบิน)

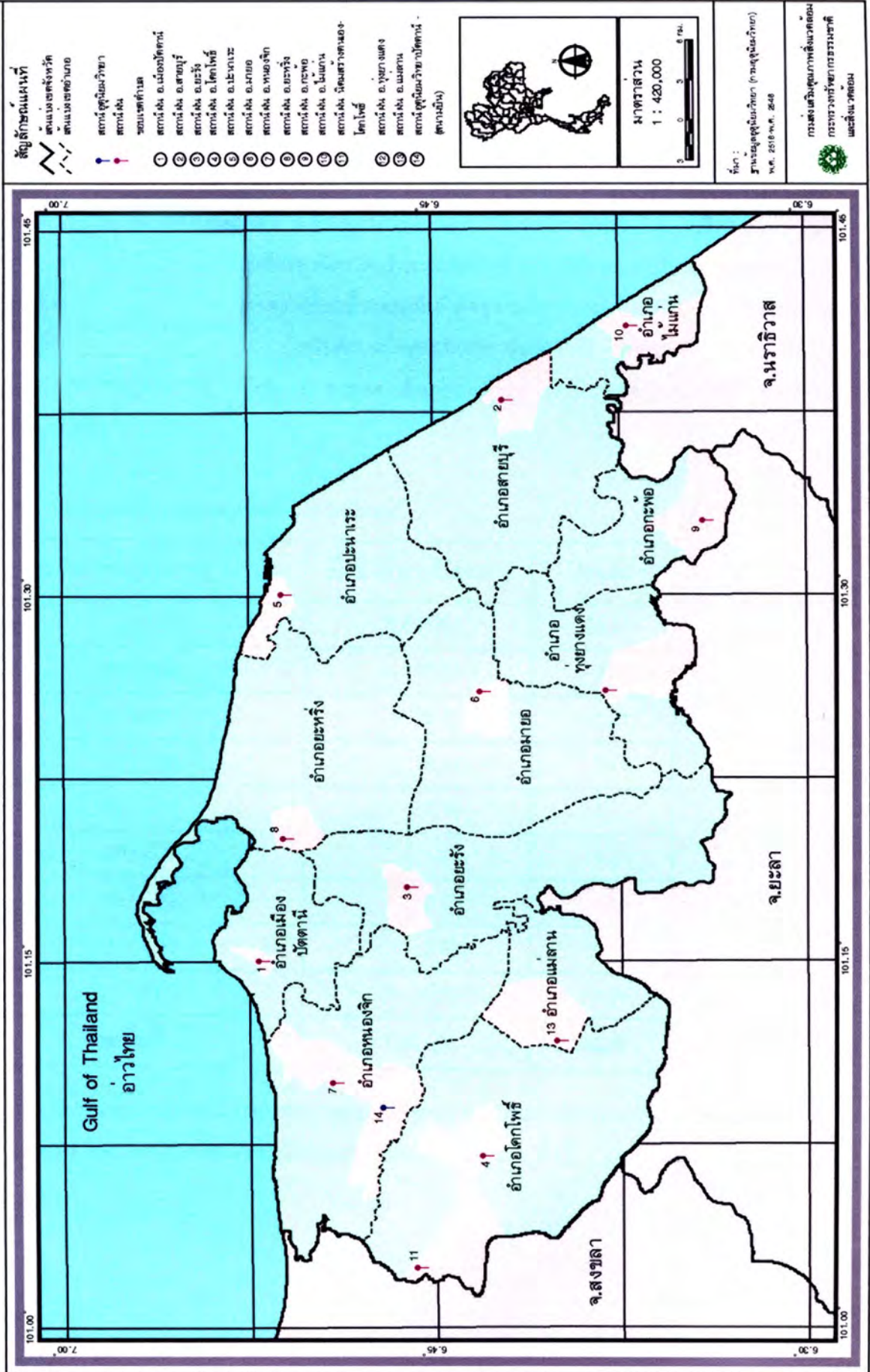


รูป 2.15 กราฟแสดงความชื้นสัมพัทธ์ สถานีอุตุนิยมวิทยาปัตตานี (สนามบิน)



รูป 2.16 กราฟแสดงปริมาณน้ำฝน สถานีอุตุนิยมวิทยาปัตตานี (สนามบิน)

แผนที่แสดงที่ตั้งสถานีอุตุนิยมวิทยาและสถานีฝนจังหวัดปัตตานี



3. ข้อมูลลักษณะภูมิประเทศและทิศทาง (TOPOGRAPHY)

ลักษณะภูมิประเทศ จังหวัดปัตตานีเป็นชายฝั่งทะเลและหาดทรายยาวถึง 116.40 กิโลเมตร จากตอนเหนือของอำเภอเมืองปัตตานี ทางตะวันออกของอำเภอปะนาเระและอำเภอสายบุรีจนถึงอำเภอไม้แก่น มีลักษณะภูมิประเทศเป็นที่ราบลุ่มและที่ราบชายฝั่งทะเลเป็นส่วนใหญ่ มีภูเขาอยู่ในเขตอำเภอโคกโพธิ์และอำเภอแม่ลาน ที่ต่อเนื่องมาจากทิวเขาในเขตจังหวัดยะลา ในบริเวณนี้มีแม่น้ำสายบุรีเป็นแม่น้ำสายสำคัญ เกิดจากเทือกเขาสันกาลาคีรี ทางด้านตะวันออกเฉียงเหนือของจังหวัดบริเวณแหลมโพธิ์ มีลักษณะภูมิประเทศแบบสันดอนจะงอยทรายที่มีลักษณะโค้งตามอิทธิพลของกระแสน้ำและคลื่นที่พัดสู่ชายฝั่ง ทางด้านตะวันตกของจังหวัดเป็นเขตป่าเขา ที่สำคัญคือ เขาทรายขาว ซึ่งเป็นส่วนหนึ่งของเทือกเขาสันกาลาคีรี นอกจากนี้ยังมีเนินเขาเล็กๆ กระจายอยู่ทั่วไป เช่น เขาตุม อำเภอยะรัง เขามะรวด อำเภอปะนาเระ และในเขตอำเภอมายอมีขุนเขาสลับซับซ้อนกว่าอำเภออื่น ๆ

ตาราง 3.1 แสดงระดับความสูงของพื้นที่ จังหวัดปัตตานี

ระดับความสูง (เมตร)	พื้นที่ (ตารางกิโลเมตร)	ร้อยละ
0-100	1,835.63	93.58
101-200	63.35	3.23
201-300	29.71	1.51
301-400	14.38	0.73
401-500	7.19	0.37
501-600	5.19	0.26
601-700	3.54	0.18
701-800	1.88	0.10
มากกว่า 800	0.79	0.04
รวมพื้นที่	1,961.66	100.00

ที่มา : แผนที่ภูมิประเทศ มาตรฐาน 1:50,000 (กรมแผนที่ทหาร) พ.ศ. 2512 และ พ.ศ. 2530,
ฐานข้อมูลสารสนเทศภูมิศาสตร์โดยใช้โปรแกรม ArcView ดำเนินการหาพื้นที่

ตาราง 3.2 แสดงทิศทางการลาดเอียงของภูมิประเทศ จังหวัดปัตตานี

ทิศทางการลาดเอียง	พื้นที่ (ตารางกิโลเมตร)	ร้อยละ
East (67.5° - 112.5°)	306.35	15.62
Flat plain (-1°)	368.66	18.79
North (337.5° - 22.5°)	240.94	12.28
Northeast (22.5° - 67.5°)	283.38	14.45
Northwest (292.5° - 337.5°)	223.04	11.37
South (157.5° - 202.5°)	117.43	5.99
Southeast (112.5° - 157.5°)	148.26	7.56
Southwest (202.5° - 247.5°)	119.73	6.10
West (247.5° - 292.5°)	153.87	7.84
รวมพื้นที่	1,961.66	100.00

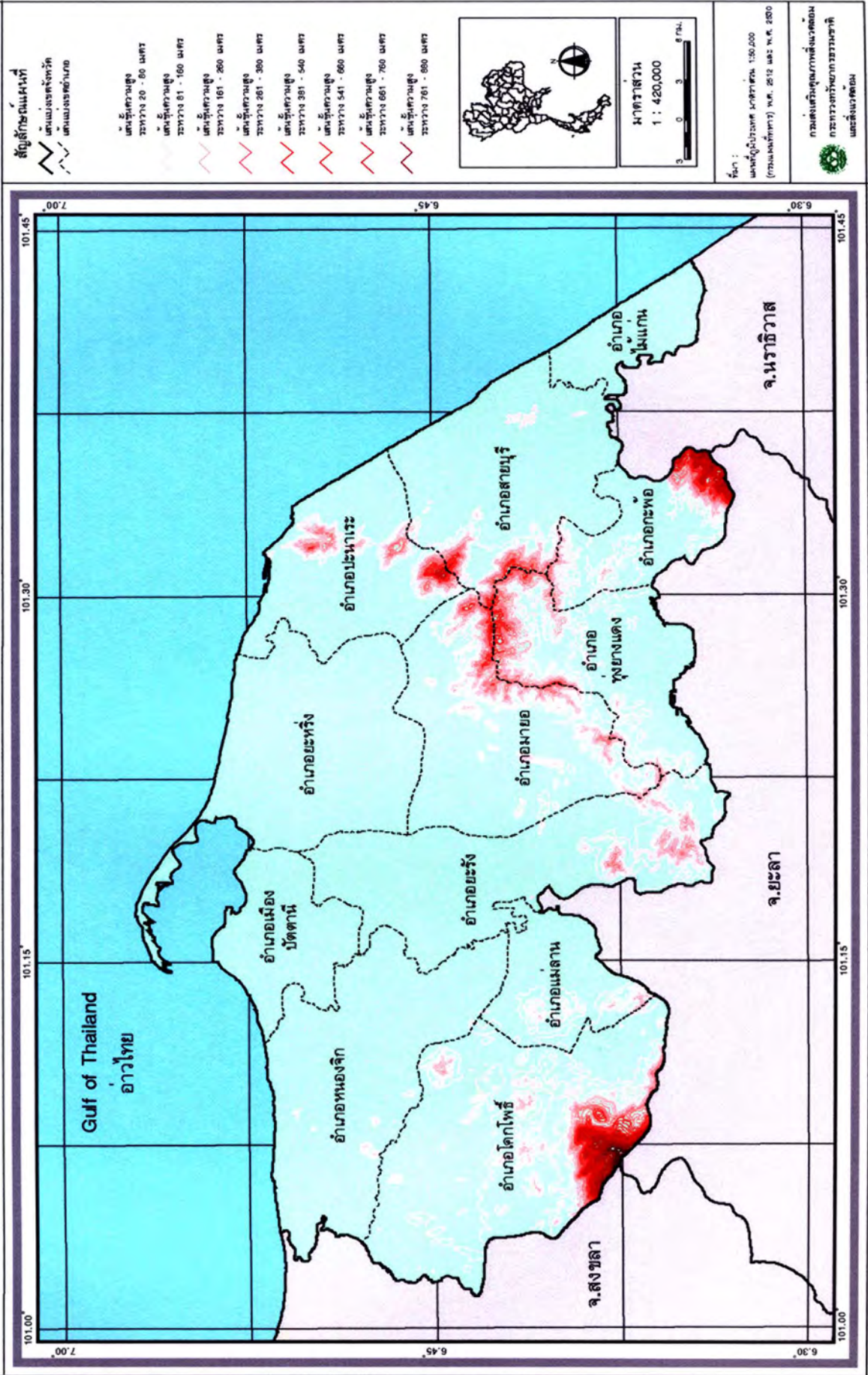
ที่มา : แผนที่ภูมิประเทศ มาตราส่วน 1:50,000 (กรมแผนที่ทหาร) พ.ศ. 2512 และ พ.ศ. 2530, ข้อมูลได้จากการ Run โปรแกรม Arc Info โดยใช้จุดระดับความสูงเพียง (Spot Elevation), ฐานข้อมูลสารสนเทศภูมิศาสตร์ โดยใช้โปรแกรม ArcView คำนวณหาพื้นที่

ตาราง 3.3 แสดงลักษณะความลาดชันของพื้นที่ จังหวัดปัตตานี

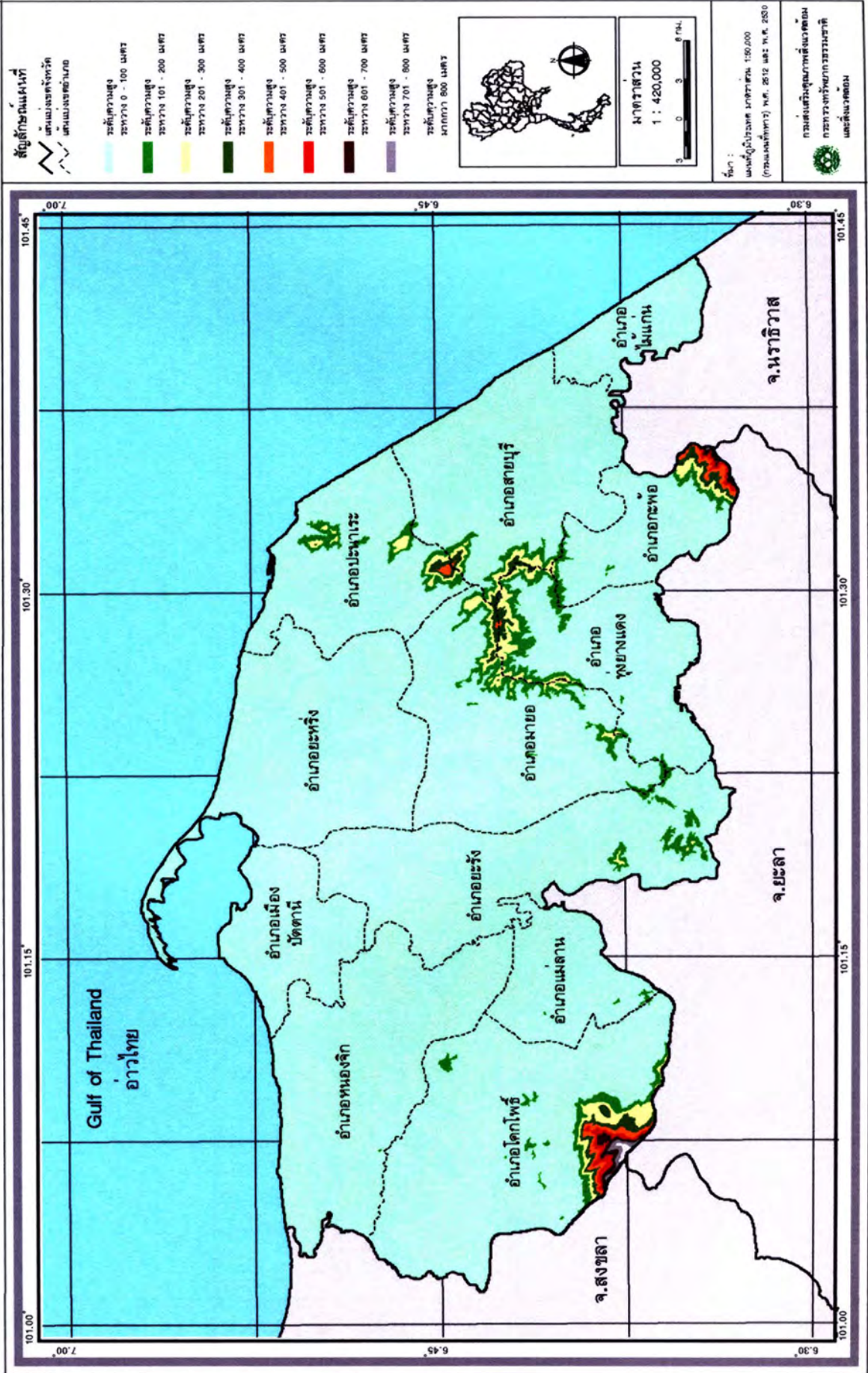
ความลาดชัน (%)	พื้นที่ (ตารางกิโลเมตร)	ร้อยละ
ความลาดชันตั้งแต่ 0-5%	1,642.56	83.73
ความลาดชันมากกว่า 5-10%	50.74	2.59
ความลาดชันมากกว่า 10-15%	40.91	2.09
ความลาดชันมากกว่า 15-20%	37.69	1.92
ความลาดชันมากกว่า 20-25%	35.16	1.79
ความลาดชันมากกว่า 25-30%	35.15	1.79
ความลาดชันมากกว่า 30-35%	22.05	1.12
ความลาดชันมากกว่า 35% ขึ้นไป	97.40	4.97
รวมพื้นที่	1,961.66	100.00

ที่มา : แผนที่ภูมิประเทศ มาตราส่วน 1:50,000 (กรมแผนที่ทหาร) พ.ศ. 2512 และ พ.ศ. 2530, ข้อมูลได้จากการ Run โปรแกรม Arc Info โดยใช้จุดระดับความสูงเพียง (Spot Elevation), ฐานข้อมูลสารสนเทศภูมิศาสตร์ โดยใช้โปรแกรม ArcView คำนวณหาพื้นที่

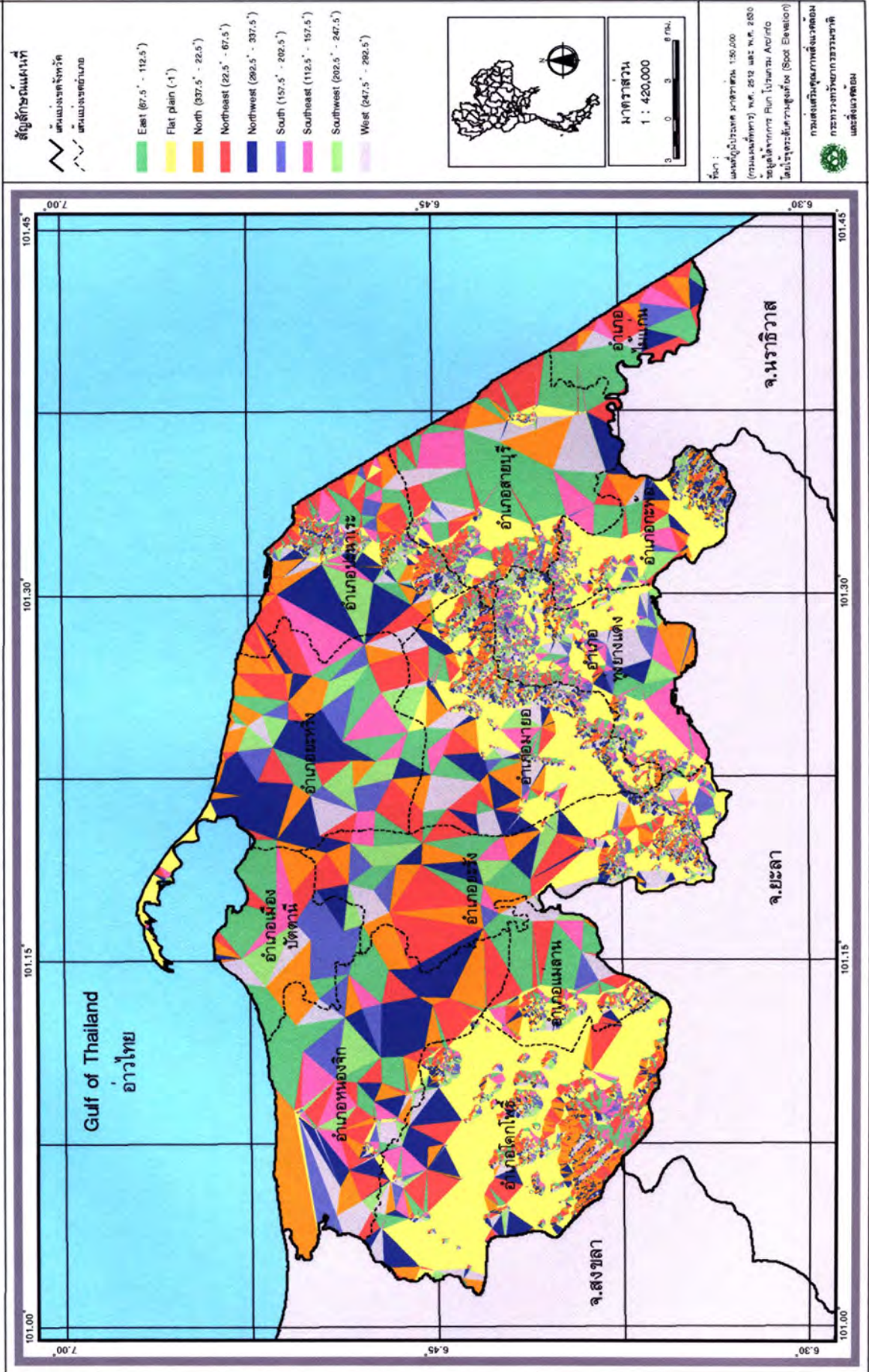
แผนที่แสดงเส้นชั้นความสูงจังหวัดปัตตานี



แผนที่แสดงระดับความสูงของพื้นที่จังหวัดปัตตานี



แผนที่แสดงทิศทางการไหลของภูมิประเทศจังหวัดปัตตานี



4. ข้อมูลทรัพยากรน้ำ (WATER)

จังหวัดปัตตานีมีแหล่งน้ำอุดมสมบูรณ์ทั้งจากแหล่งน้ำธรรมชาติ ชลประทาน และน้ำใต้ดิน

ชั้นน้ำใต้ดิน (AQUIFERS)

ชั้นน้ำใต้ดินจังหวัดปัตตานี สามารถจำแนกได้ ดังตาราง 4.1

ตาราง 4.1 แสดงชั้นน้ำใต้ดิน จังหวัดปัตตานี

ลำดับที่	ชื่อชั้นน้ำใต้ดิน	พื้นที่ (ตารางกิโลเมตร)	ร้อยละ
1.	ชั้นน้ำหินแปรคาร์บอนิเฟอรัส	176.72	9.01
2.	ชั้นน้ำลำปาง	74.47	3.80
3.	ชั้นน้ำหินแกรนิต	207.66	10.58
4.	ชั้นน้ำดินทราย	124.05	6.32
5.	ชั้นน้ำตะกอนพัดพา	1,270.57	64.77
6.	หินแปรไซลูเรียน-เดวอเนียน	50.76	2.59
7.	ชั้นน้ำโคราชตอนล่าง	57.43	2.93
รวมพื้นที่		1,961.66	100.00

ที่มา : แผนที่น้ำบาดาล มาตราส่วน 1:50,000 (กรมทรัพยากรน้ำบาดาล) พ.ศ. 2545,
ฐานข้อมูลสารสนเทศภูมิศาสตร์ โดยใช้โปรแกรม ArcView คำนวณหาพื้นที่

พื้นที่ลุ่มน้ำ (BASINS)

จังหวัดปัตตานีมีพื้นที่ลุ่มน้ำทั้งหมด 5 ลุ่มน้ำ ดังตาราง 4.2

ตาราง 4.2 แสดงพื้นที่ลุ่มน้ำ จังหวัดปัตตานี

ลำดับที่	ชื่อลุ่มน้ำ	พื้นที่ (ตารางกิโลเมตร)	ร้อยละ
1.	ภาคใต้ฝั่งตะวันออกตอนล่าง	1,190.86	60.71
2.	แม่น้ำสายบุรี	460.54	23.48
3.	แม่น้ำบางนรา	84.81	4.32
4.	แม่น้ำปัตตานี	163.09	8.31
5.	แม่น้ำปัตตานีตอนล่าง	62.36	3.18
รวมพื้นที่		1,961.66	100.00

ที่มา : แผนที่แสดงการแบ่งลุ่มน้ำมาตรฐาน 25 ลุ่มน้ำประเทศไทย มาตราส่วน 1:100,000 (คณะอนุกรรมการ ศูนย์ข้อมูลสารสนเทศอุทกวิทยา) พ.ศ. 2539, ฐานข้อมูลสารสนเทศภูมิศาสตร์ โดยใช้โปรแกรม ArcView คำนวณหาพื้นที่

เส้นทางน้ำ (STREAM)

จังหวัดปัตตานีมีแม่น้ำสายสำคัญ 2 สาย คือ

1. แม่น้ำปัตตานี ซึ่งมีความยาวที่ตัดผ่านจังหวัดปัตตานี 81.41 กิโลเมตร มีต้นน้ำจากเทือกเขาสันกาลาคีรี อำเภอเบตง จังหวัดยะลา ไหลผ่านเขื่อนบางลางและเขื่อนทดน้ำปัตตานีออกสู่ทะเลอ่าวไทยที่อำเภอเมืองปัตตานี
2. แม่น้ำสายบุรี มีความยาว 82.34 กิโลเมตร โดยมีต้นน้ำจากเทือกเขาสันกาลาคีรี อำเภอสุคีริน จังหวัดนราธิวาส ไหลผ่านจังหวัดยะลาออกสู่อ่าวไทยที่อำเภอสายบุรี จังหวัดปัตตานี

ตาราง 4.3 แสดงความยาวเส้นทางน้ำ จังหวัดปัตตานี

ประเภทเส้นทางน้ำ	ความยาว (กิโลเมตร)
แม่น้ำสายหลัก	313.76
ทางน้ำตลอดปี	967.80
ทางน้ำไม่ตลอดปี	262.85
คลองชลประทาน	246.29
รวม	1,790.70

ที่มา : แผนที่ภูมิประเทศ มาตราส่วน 1:50,000 (กรมแผนที่ทหาร) พ.ศ. 2512 และ พ.ศ. 2530,
ฐานข้อมูลสารสนเทศภูมิศาสตร์ โดยใช้โปรแกรม ArcView คำนวณหาความยาวเส้นทางน้ำ

ตาราง 4.3.1 สรุปข้อมูลของเส้นทางน้ำ จังหวัดปัตตานี

รหัสแม่น้ำชื่อแม่น้ำ (ภาษาอังกฤษ)	ชื่อแม่น้ำ (ภาษาไทย)	ประเภทเส้นทางน้ำ	ความยาว (กม)	
1001	Khlong Sai Mo	คลองสายหมอ	ทางน้ำตลอดปี	8.79
1002	Khlong Ko Khian	คลองเกาะเคียน	ทางน้ำตลอดปี	0.59
1003	Khlong Ba Ka Mu Do	คลองบากามูคอ	ทางน้ำตลอดปี	12.18
1004	Khlong Khae Na	คลองแคนา	ทางน้ำตลอดปี	3.08
1005	Khlong Tha San	คลองท่าसान	ทางน้ำตลอดปี	9.97
1006	Irrigation Canal	คลองชลประทาน	คลองชลประทาน	128.93
1007	Khlong Tai	คลองตาย	ทางน้ำตลอดปี	3.46
1009	Khong Tha Paet	คลองตาแปด	ทางน้ำตลอดปี	5.74
1010	Khlong Tha Ruea	คลองท่าเรือ	ทางน้ำตลอดปี	13.82
1011	Khlong Chamao	คลองชะเมา	ทางน้ำตลอดปี	3.42
1013	Khlong Ba Ra Ming	คลองบารามิง	ทางน้ำตลอดปี	5.81
1014	Khlong Tha Ya Mu	คลองท่ายามู	ทางน้ำตลอดปี	18.96
1015	Khlong Ka Lae	คลองกาแล	ทางน้ำตลอดปี	13.11
1016	Khlong Bang Khao	คลองบางเขา	ทางน้ำตลอดปี	2.93
1017	Khlong Ka Lae Ku Bo	คลองกาแลกูโบ	ทางน้ำตลอดปี	38.40
1018	Huai Nam Yen	ห้วยน้ำเย็น	ทางน้ำตลอดปี	21.95
1019	Khlong Sai Ho	คลองสายโฮ	ทางน้ำตลอดปี	19.82
2001	Khlong Ko Lae	คลองกอและ	ทางน้ำตลอดปี	8.21
2003	Khlong Ta Ngo	คลองตาเงาะ	ทางน้ำตลอดปี	5.52
2004	Khlong Bang Pu	คลองบางปู	ทางน้ำตลอดปี	6.18
2005	Khlong Ya Mu	คลองยามู	ทางน้ำตลอดปี	47.88
2006	Khlong Yaring	คลองยะหริ่ง	ทางน้ำตลอดปี	23.67

ตาราง 4.3.1 สรุปข้อมูลของเส้นทางน้ำ จังหวัดปัตตานี (ต่อ)

รหัสแม่น้ำชื่อแม่น้ำ	(ภาษาอังกฤษ)	ชื่อแม่น้ำ (ภาษาไทย)	ประเภทเส้นทางน้ำ	ความยาว (กม.)
2007	Khlong Sa Ban	คลองสาบัน	ทางน้ำตลอดปี	14.75
2008	Khlong Phrong Kop	คลองโพรงกบ	ทางน้ำไม่ตลอดปี	6.95
2009	Khlong Tan Yong	คลองตันหยง	ทางน้ำตลอดปี	22.15
2012	Khlong Lang Sat	คลองกลางสาด	ทางน้ำตลอดปี	11.10
3001	Khlong Bang Maruat	คลองบางมะรวด	ทางน้ำตลอดปี	33.50
3002	Khlong Khae Khae	คลองแคะแคะ	ทางน้ำตลอดปี	7.71
3003	Khlong Bang Mu	คลองบางหมู	ทางน้ำตลอดปี	5.35
3004	Khlong Ban Khian	คลองบ้านเคียน	ทางน้ำตลอดปี	2.32
3005	Khlong Tro Hak	คลองเตระหัก	ทางน้ำตลอดปี	1.68
4002	Khlong Toei	คลองเตย	ทางน้ำตลอดปี	2.09
4004	Khlong Lam An	คลองลำอาน	ทางน้ำตลอดปี	10.21
4004	Khlong Lam An	คลองลำอาน	ทางน้ำไม่ตลอดปี	3.30
4005	Khlong Mae On	คลองแม่โอน	ทางน้ำตลอดปี	2.51
4006	Khlong Phan	คลองพาน	ทางน้ำไม่ตลอดปี	8.73
4007	Khlong Lam Yang	คลองลำหยง	ทางน้ำไม่ตลอดปี	7.41
4008	Khlong Thung Nuea	คลองทุ่งเหนือ	ทางน้ำไม่ตลอดปี	4.91
4011	Huai Ngo	ห้วยงะ	ทางน้ำตลอดปี	5.83
4011	Huai Ngo	ห้วยงะ	ทางน้ำไม่ตลอดปี	5.65
4012	Khlong Phong Phong	คลองโพงโพง	ทางน้ำไม่ตลอดปี	7.60
4013	Khlong Hin	คลองหิน	ทางน้ำตลอดปี	2.76
4014	Khlong Phalung	คลองพลึง	ทางน้ำไม่ตลอดปี	3.08
5001	Mae Nam Pattani	แม่น้ำปัตตานี	แม่น้ำสายหลัก	81.41
5002	Khlong Ma Yo	คลองมายอ	ทางน้ำตลอดปี	7.22
5003	Khlong Khao Wang	คลองเขาวัง	ทางน้ำตลอดปี	10.41
5004	Khlong Ta Sanu Wo	คลองโต๊ะสนูวอ	ทางน้ำตลอดปี	1.72
5005	Khlong Nam Sai	คลองน้ำใส	ทางน้ำตลอดปี	11.44
5006	Irrigation Canal	คลองส่งน้ำ	คลองชลประทาน	30.76
5007	Khlong Pa Phrao	คลองปาพร้าว	ทางน้ำไม่ตลอดปี	7.64
5008	Khlong Ba Khae	คลองบาแคะ	ทางน้ำตลอดปี	4.12
5008	Khlong Ba Khae	คลองบาแคะ	ทางน้ำไม่ตลอดปี	14.56
5009	Huai Yai	ห้วยใหญ่	ทางน้ำตลอดปี	6.66
5009	Huai Yai	ห้วยใหญ่	ทางน้ำไม่ตลอดปี	0.06
5010	Irrigation Canal	คลองระบายน้ำ	คลองชลประทาน	86.61
5012	Khlong Bue Cha	คลองบือจะ	ทางน้ำตลอดปี	4.85

ตาราง 4.3.1 สรุปข้อมูลของเส้นทางน้ำ จังหวัดปัตตานี (ต่อ)

รหัสแม่น้ำชื่อแม่น้ำ (ภาษาอังกฤษ)	ชื่อแม่น้ำ (ภาษาไทย)	ประเภทเส้นทางน้ำ	ความยาว (กม.)	
5013	Khlong Sa Khu	คลองซาคุ	ทางน้ำตลอดปี	3.47
5014	Khlong To Pi Yo	คลองโต๊ะปิเยาะ	ทางน้ำตลอดปี	3.52
5014	Khlong To Pi Yo	คลองโต๊ะปิเยาะ	ทางน้ำไม่ตลอดปี	4.17
5015	Khlong Yang Daeng	คลองยางแดง	ทางน้ำตลอดปี	3.26
5017	Khlong Di Ti Mu Bo	คลองดีตีมีโอบ	ทางน้ำตลอดปี	1.19
5017	Khlong Di Ti Mu Bo	คลองดีตีมีโอบ	ทางน้ำไม่ตลอดปี	5.92
5019	Khlong Ta Se	คลองตาเซะ	ทางน้ำตลอดปี	5.06
6001	Huai Luat Nam Tao	ห้วยลวดน้ำเต้า	ทางน้ำตลอดปี	10.71
6002	Khlong Nam Chuet	คลองน้ำจืด	ทางน้ำตลอดปี	15.27
6004	Huai Ka La Pho	ห้วยกะลาพอ	ทางน้ำไม่ตลอดปี	5.00
6005	Huai Ka Lu Pae	ห้วยกะลูแปะ	ทางน้ำไม่ตลอดปี	5.90
6006	Khlong Khok Mo	คลองโคกหม้อ	ทางน้ำไม่ตลอดปี	4.85
6007	Mae Nam Sai Buri	แม่น้ำสายบุรี	แม่น้ำสายหลัก	82.34
6008	Khlong Sai Buri	คลองสายบุรี	ทางน้ำตลอดปี	12.47
6009	Khlong Bang Ta Yat	คลองบางตาหยาด	ทางน้ำตลอดปี	4.62
6010	Khlong Ka Chut	คลองกะจูด	ทางน้ำตลอดปี	20.31
6011	Huai Mue Lo	ห้วยมีลอ	ทางน้ำตลอดปี	3.61
6011	Huai Mue Lo	ห้วยมีลอ	ทางน้ำไม่ตลอดปี	1.38
6012	Khlong Mue Bo	คลองมีโอบะ	ทางน้ำตลอดปี	16.49
6013	Khlong Mai Kaen	คลองไม้แก่น	ทางน้ำตลอดปี	24.24
6014	Khlong Ta Lo Lae Waeng	คลองตะโละแลแวง	ทางน้ำตลอดปี	9.89
6016	Khlong Mot Daeng	คลองมดแดง	ทางน้ำตลอดปี	4.30
6017	Khlong Muang Chum	คลองม่วงชุม	ทางน้ำตลอดปี	6.15
6018	Huai Bue Nae Mu Di	ห้วยบือแนมูดี	ทางน้ำไม่ตลอดปี	11.73
6019	Khlong Ba Re	คลองบาเระ	ทางน้ำตลอดปี	9.75
6020	Huai Ka Ru Bi	ห้วยกะรูบี	ทางน้ำไม่ตลอดปี	9.12
6021	Sea	ชายฝั่งทะเล	แม่น้ำสายหลัก	140.01
9999	Unnamed	ไม่มีชื่อ	แม่น้ำสายหลัก	9.99
9999	Unnamed	ไม่มีชื่อ	ทางน้ำตลอดปี	371.57
9999	Unnamed	ไม่มีชื่อ	ทางน้ำไม่ตลอดปี	144.89
รวม				1,790.65

ที่มา : แผนที่ชั้นคุณภาพลุ่มน้ำ มาตราส่วน 1:50,000 (สำนักงานนโยบายและแผนทรัพยากรธรรมชาติและสิ่งแวดล้อม) พ.ศ. 2544, ฐานข้อมูลสารสนเทศภูมิศาสตร์ โดยใช้โดยใช้โปรแกรม ArcView คำนวณหาพื้นที่

ชั้นคุณภาพลุ่มน้ำ (WATERSHED CLASSIFICATION)

การแบ่งชั้นคุณภาพลุ่มน้ำในจังหวัดปัตตานี สามารถแสดงรายละเอียดดังตาราง 4.4

ตาราง 4.4 แสดงชั้นคุณภาพลุ่มน้ำ จังหวัดปัตตานี

ชื่อชั้นคุณภาพลุ่มน้ำ	คำอธิบาย (ภาษาอังกฤษ)	คำอธิบาย (ภาษาไทย)	พื้นที่ (ตารางกิโลเมตร)	ร้อยละ
1A	Protected forest area, including headwaters of rivers having high elevations and steep slopes. No human activity in this zone.	เขตพิทักษ์ป่าไม้ เป็นแหล่งกำเนิดต้นน้ำของแม่น้ำสายต่าง ๆ มีระดับความสูงชันมาก ไม่มีผู้คนอาศัยอยู่บริเวณนี้	13.03	0.66
1AM	Same as 1A but with mining permitted.	เหมือง 1A แต่รวมเหมืองแร่ด้วย	36.22	1.85
1B	Protected forest area, including headwaters of rivers having high elevations and steep slopes. Human activity in this zone.	เขตพิทักษ์ป่าไม้ เป็นแหล่งกำเนิดต้นน้ำของแม่น้ำสายต่าง ๆ มีระดับความสูงชันมาก มีผู้คนอาศัยอยู่บริเวณนี้	3.14	0.16
1BM	Same as 1B but with mining permitted.	เหมือง 1B แต่รวมเหมืองแร่ด้วย	6.54	0.33
CL2	Higher elevations and steep to very steep slopes but with land forms that erode less easily than classes 1A or 1B, mining and logging will usually be permitted.	บริเวณที่มีความสูงชันมาก แต่สภาพดินถูกกัดเซาะได้ง่ายกว่าเขตลุ่มน้ำชั้น 1A หรือ 1B มีการทำเหมืองแร่และอุตสาหกรรมป่าไม้	74.90	3.82
CL3	Upland areas with steep slopes, fruit trees and commercial logging permitted in these areas.	เป็นพื้นที่ดอน มีการทำสวนผลไม้และอุตสาหกรรมป่าไม้	98.47	5.02
CL4	Areas of gentle slopes, upland farming acceptable.	เป็นพื้นที่ราบสูง มีการทำไร่และทำนา	129.57	6.61
CL5	Areas of relatively flat slopes, paddy fields or other agricultural activities permitted with few or no restrictions.	เป็นพื้นที่ราบ มีการทำนาและการเกษตรอื่น ๆ	1,598.60	81.49
99	No data	ไม่มีข้อมูล	1.19	0.06
รวมพื้นที่			1,961.66	100.00

ที่มา : แผนที่ชั้นคุณภาพลุ่มน้ำ มาตราส่วน 1:50,000 (สำนักงานนโยบายและแผนทรัพยากรธรรมชาติและสิ่งแวดล้อม) พ.ศ. 2544, ข้อมูลสารสนเทศภูมิศาสตร์ โดยใช้โดยโปรแกรม ArcView จำนวนหาพื้นที่

บ่อน้ำบาดาล (WELLS)

แหล่งน้ำใต้ดิน ได้แก่ น้ำบาดาล ซึ่งสามารถแสดงรายละเอียดดังตาราง 4.5

ตาราง 4.5 แสดงจำนวนบ่อน้ำบาดาลจำแนกตามหน่วยงานที่รับผิดชอบ จังหวัดปัตตานี

อำเภอ	กรมทรัพยากรน้ำบาดาล	กรมอนามัย	รวม
อำเภอเมืองปัตตานี	128	5	133
อำเภอโคกโพธิ์	179	10	189
อำเภอหนองจิก	163	9	172
อำเภอปะนาเระ	103	5	108
อำเภอมายอ	69	7	76
อำเภอทุ่งยางแดง	25	2	27
อำเภอสายบุรี	89	5	94
อำเภอไม้แก่น	44	4	48
อำเภอยะหริ่ง	113	3	116
อำเภอยะรัง	108	4	112
อำเภอกะพ้อ	42	1	43
อำเภอแม่ลาน	69	1	70
รวม	1,132	56	1,188

ที่มา : ข้อมูลทะเบียนบ่อน้ำบาดาล (กรมทรัพยากรน้ำบาดาลและกรมอนามัย) พ.ศ. 2545

แหล่งน้ำผิวดิน (WATERBODY)

แหล่งน้ำผิวดินของจังหวัดปัตตานี แบ่งออกได้เป็น 6 ประเภท ดังตาราง 4.6

ตาราง 4.6 แสดงแหล่งน้ำผิวดิน จังหวัดปัตตานี

ลำดับที่	ประเภทแหล่งน้ำผิวดิน	พื้นที่ (ตารางกิโลเมตร)
1.	แหล่งน้ำที่มีน้ำตลอดปี	8.47
2.	แหล่งน้ำที่มีน้ำไม่ตลอดปี	0.26
3.	อ่างเก็บน้ำ	1.49
4.	เส้นทางน้ำคู	31.22
5.	คลองชลประทาน	1.61
6.	ไม่ใช่แหล่งน้ำ	34.74
รวมพื้นที่		77.79

ที่มา : แผนที่ภูมิประเทศ มาตราส่วน 1:50,000 (กรมแผนที่ทหาร) พ.ศ. 2512 และ พ.ศ. 2530,
ฐานข้อมูลสารสนเทศภูมิศาสตร์โดยใช้โปรแกรม ArcView คำนวณหาพื้นที่

ตาราง 4.7 สรุปแหล่งน้ำผิวดิน จังหวัดปัตตานี

รหัสแหล่งน้ำ	ชื่อแหล่งน้ำ (ภาษาอังกฤษ)	ชื่อแหล่งน้ำ (ภาษาไทย)	ประเภทแหล่งน้ำผิวดิน
1002	Khlong Ko Khian	คลองเกาะเคียน	แม่น้ำ, คลอง
1004	Khlong Tha Ya Mu	คลองท่ายามู	แม่น้ำ, คลอง
1005	Khlong Ka Lae	คลองกาแล	แม่น้ำ, คลอง
1006	Khlong Bang Khao	คลองบางเขา	แม่น้ำ, คลอง
1008	Khlong Ba Ra Ming	คลองบารามิง	แม่น้ำ, คลอง
1009	Khlong Sai Ho	คลองสายโฮ	แม่น้ำ, คลอง
1010	Khlong Ka Lae Ku Bo	คลองกาแลกูโบ	แม่น้ำ, คลอง
1011	Mae Nam Pattani	แม่น้ำปัตตานี	แม่น้ำ, คลอง
1012	Khlong Tha San	คลองท่าसान	แม่น้ำ, คลอง
2001	Khlong Tha Rua	คลองท่าเรือ	แม่น้ำ, คลอง
2003	Khlong Ko Lae	คลองกอและ	แม่น้ำ, คลอง
2004	Khlong Ta Ngo	คลองตาเงาะ	แม่น้ำ, คลอง
2005	Khlong Bang Pu	คลองบางปู	แม่น้ำ, คลอง
2006	Khlong Ya Mu	คลองยามู	แม่น้ำ, คลอง
2007	Khlong Yaring	คลองยะหริ่ง	แม่น้ำ, คลอง

ตาราง 4.7 สรุปแหล่งน้ำผิวดิน จังหวัดปัตตานี (ต่อ)

รหัสแหล่งน้ำ	ชื่อแหล่งน้ำ (ภาษาอังกฤษ)	ชื่อแหล่งน้ำ (ภาษาไทย)	ประเภทแหล่งน้ำผิวดิน
2008	Khlong Sa Ban	คลองสาบัน	แม่น้ำ, คลอง
2009	Khlong Tayong	คลองตันหยง	แม่น้ำ, คลอง
3001	Khlong Khae Khae	คลองแฆแฆ	แม่น้ำ, คลอง
4001	Khlong Toei	คลองเตย	แม่น้ำ, คลอง
4002	Irrigation Canal	คลองชลประทาน	คลองชลประทาน
5001	Bung Mae Kong	บึงแม่กง	หนองมีน้ำตลอดปี
5005	Reservior	อ่างเก็บน้ำเหนือเขื่อนปัตตานี	อ่างเก็บน้ำ
5006	Nong Bu Cha	หนองบือจะ	หนองมีน้ำตลอดปี
5009	Khlong Ta Se	คลองตาเซะ	แม่น้ำ, คลอง
5011	Phru Lu Bo Ba Tu	พรุลูโบะบาตู	หนองมีน้ำตลอดปี
5012	Phru Sadeng	พรุสะแดง	หนองมีน้ำตลอดปี
5013	Phru Khok Mut	พรุโคกมุด	หนองมีน้ำตลอดปี
5015	Phru Yang Daeng	พรุยางแดง	หนองมีน้ำตลอดปี
5018	Phru Mo Ku Lo	พรุมะะกูล	หนองมีน้ำตลอดปี
5023	Phru Lan Khwai	พรุลานควาย	หนองมีน้ำตลอดปี
6001	Khlong Nam Chut	คลองน้ำจืด	แม่น้ำ, คลอง
6002	Khlong Sam Tu	คลองซำตุ	แม่น้ำ, คลอง
6003	Khlong Bang Ta Yat	คลองบาตาหยาด	แม่น้ำ, คลอง
6004	Khlong Ka Chut	คลองกะจูด	แม่น้ำ, คลอง
6005	Khlong Ta Lo Lae Weng	คลองตะโละแลแวง	แม่น้ำ, คลอง
6006	Khlong Mai Kaen	คลองไม้แก่น	แม่น้ำ, คลอง
6007	Mae Nam Sai Buri	แม่น้ำสายบุรี	แม่น้ำ, คลอง
6008	Khlong Muang Chum	คลองม่วงชุม	หนองมีน้ำตลอดปี
6009	Khlong Mu Bo	คลองมือโละ	แม่น้ำ, คลอง
6014	Khlong Sai Buri	คลองสายบุรี	แม่น้ำ, คลอง

ที่มา : แผนที่ภูมิประเทศ มาตราส่วน 1:50,000 (กรมแผนที่ทหาร) พ.ศ. 2512 และ พ.ศ. 2530,
ฐานข้อมูลสารสนเทศภูมิศาสตร์โดยใช้โปรแกรม ArcView คำนวณหาพื้นที่

จุดตรวจวัดคุณภาพน้ำ (WATER QUALITY MONITORING STATIONS)

รายละเอียดของจุดตรวจวัดคุณภาพน้ำในจังหวัดปัตตานี สามารถจำแนกได้ดังตาราง 4.8

ตาราง 4.8 แสดงจุดตรวจวัดคุณภาพน้ำ จังหวัดปัตตานี

ลำดับที่	ชื่อจุดตรวจวัดคุณภาพน้ำ	หน่วยงานที่รับผิดชอบ
1.	ปากน้ำปัตตานี	กรมควบคุมมลพิษ
2.	สะพานบ้านอาเนาะปูโล๊ะ ต.ยาบี อ.หนองจิก	กรมควบคุมมลพิษ
3.	ปากแม่น้ำสายบุรี เทศบาลตำบลละลุบัน อ.สายบุรี	กรมควบคุมมลพิษ

ที่มา : แผนที่ภูมิประเทศ มาตราส่วน 1:50,000 (กรมแผนที่ทหาร) พ.ศ. 2512 และ พ.ศ. 2530,
รายงานผลการวิเคราะห์ตัวอย่างน้ำ (กรมควบคุมมลพิษ) พ.ศ. 2544

ตำแหน่งสำรวจรูปตัดขวางลำน้ำ (CROSS SECTION)

รายละเอียดของตำแหน่งสำรวจรูปตัดขวางลำน้ำในจังหวัดปัตตานี สามารถจำแนกได้ดังตาราง 4.9

ตาราง 4.9 แสดงข้อมูลตำแหน่งสำรวจรูปตัดขวางลำน้ำ (XSECTION) จังหวัดปัตตานี

รหัสทางน้ำ	รหัสภาคตัดขวาง	จำนวนจุดที่วัด	ความลึกของแม่น้ำ	ค่า Datum ที่ปรับแก้	ค่าระดับมสทก	ระยะจากจุดกลับไปยังจุดเริ่มต้น	ชื่อแม่น้ำ
5001	5001X10A	1	-1.81	0.00	1.89	0.00	แม่น้ำปัตตานี
5001	5001X10A	2	-1.68	0.00	1.76	5.00	แม่น้ำปัตตานี
5001	5001X10A	3	-1.87	0.00	1.95	10.00	แม่น้ำปัตตานี
5001	5001X10A	4	-2.56	0.00	2.64	15.00	แม่น้ำปัตตานี
5001	5001X10A	5	-0.99	0.00	1.07	15.00	แม่น้ำปัตตานี
5001	5001X10A	6	1.98	0.00	-1.90	15.50	แม่น้ำปัตตานี
5001	5001X10A	7	2.50	0.00	-2.42	20.00	แม่น้ำปัตตานี
5001	5001X10A	8	5.00	0.00	-4.92	25.00	แม่น้ำปัตตานี
5001	5001X10A	9	4.30	0.00	-4.22	30.00	แม่น้ำปัตตานี
5001	5001X10A	10	4.00	0.00	-3.92	35.00	แม่น้ำปัตตานี
5001	5001X10A	11	4.00	0.00	-3.92	55.00	แม่น้ำปัตตานี
5001	5001X10A	12	3.50	0.00	-3.42	60.00	แม่น้ำปัตตานี
5001	5001X10A	13	2.20	0.00	-2.12	65.00	แม่น้ำปัตตานี

ตาราง 4.9 แสดงข้อมูลตำแหน่งสำรวจรูปตัดขวางลำน้ำ (XSECTION) จังหวัดปัตตานี (ต่อ)

รหัสทางน้ำ	รหัสภาคตัดขวาง	จำนวนจุดที่วัด	ความลึกของแม่น้ำ	ค่า Datum ที่ปรับแก้	ค่าระดับมสทก	ระยะจากจุดกลับไปยังจุดเริ่มต้น	ชื่อแม่น้ำ
5001	5001X10A	14	2.00	0.00	-1.92	70.00	แม่น้ำปัตตานี
5001	5001X10A	15	1.50	0.00	-1.42	75.00	แม่น้ำปัตตานี
5001	5001X10A	16	0.90	0.00	-0.82	80.00	แม่น้ำปัตตานี
5001	5001X10A	17	-1.16	0.00	1.24	85.00	แม่น้ำปัตตานี
5001	5001X10A	18	-1.43	0.00	1.51	90.00	แม่น้ำปัตตานี
5001	5001X10A	19	-1.42	0.00	1.50	95.00	แม่น้ำปัตตานี
5001	5001X10A	20	-1.38	0.00	1.46	100.00	แม่น้ำปัตตานี
5001	5001X10A	21	-1.40	0.00	1.48	105.00	แม่น้ำปัตตานี
5001	5001X10A	22	-1.61	0.00	1.69	110.00	แม่น้ำปัตตานี
5001	5001X79	1	-4.37	0.00	10.37	0.00	แม่น้ำปัตตานี
5001	5001X79	2	-2.50	0.00	8.50	10.00	แม่น้ำปัตตานี
5001	5001X79	3	-2.95	0.00	8.95	15.00	แม่น้ำปัตตานี
5001	5001X79	4	-2.93	0.00	8.93	20.00	แม่น้ำปัตตานี
5001	5001X79	5	-2.65	0.00	8.65	25.00	แม่น้ำปัตตานี
5001	5001X79	6	-2.69	0.00	8.69	30.00	แม่น้ำปัตตานี
5001	5001X79	7	-2.05	0.00	8.05	35.00	แม่น้ำปัตตานี
5001	5001X79	8	-2.51	0.00	8.51	40.00	แม่น้ำปัตตานี
5001	5001X79	9	-2.45	0.00	8.45	43.00	แม่น้ำปัตตานี
5001	5001X79	10	-2.15	0.00	8.15	46.00	แม่น้ำปัตตานี
5001	5001X79	11	-1.40	0.00	7.40	50.00	แม่น้ำปัตตานี
5001	5001X79	12	0.81	0.00	5.19	52.00	แม่น้ำปัตตานี
5001	5001X79	13	1.90	0.00	4.10	55.00	แม่น้ำปัตตานี
5001	5001X79	14	1.85	0.00	4.15	58.00	แม่น้ำปัตตานี
5001	5001X79	15	1.80	0.00	4.20	61.00	แม่น้ำปัตตานี
5001	5001X79	16	1.99	0.00	4.01	64.00	แม่น้ำปัตตานี
5001	5001X79	17	2.00	0.00	4.00	67.00	แม่น้ำปัตตานี
5001	5001X79	18	2.05	0.00	3.95	70.00	แม่น้ำปัตตานี
5001	5001X79	19	1.95	0.00	4.05	73.00	แม่น้ำปัตตานี
5001	5001X79	20	1.90	0.00	4.10	76.00	แม่น้ำปัตตานี
5001	5001X79	21	1.90	0.00	4.10	79.00	แม่น้ำปัตตานี
5001	5001X79	22	1.90	0.00	4.10	82.00	แม่น้ำปัตตานี
5001	5001X79	23	1.95	0.00	4.05	88.00	แม่น้ำปัตตานี

ตาราง 4.9 แสดงข้อมูลตำแหน่งสำรวจรูปตัดขวางลำน้ำ (XSECTION) จังหวัดปัตตานี (ต่อ)

รหัสทางน้ำ	รหัสภาค ตัดขวาง	จำนวน จุดที่วัด	ความลึก ของแม่น้ำ	ค่า Datum ที่ปรับแก้	ค่าระดับ มรทก	ระยะจากจุด กลับไปยัง จุดเริ่มต้น	ชื่อแม่น้ำ
5001	5001X79	24	2.05	0.00	3.95	94.00	แม่น้ำปัตตานี
5001	5001X79	25	2.30	0.00	3.70	100.00	แม่น้ำปัตตานี
5001	5001X79	26	2.55	0.00	3.45	103.00	แม่น้ำปัตตานี
5001	5001X79	27	2.55	0.00	3.45	106.00	แม่น้ำปัตตานี
5001	5001X79	28	0.95	0.00	5.05	109.00	แม่น้ำปัตตานี
5001	5001X79	29	-0.08	0.00	6.08	112.00	แม่น้ำปัตตานี
5001	5001X79	30	-2.05	0.00	8.05	115.00	แม่น้ำปัตตานี
5001	5001X79	31	-3.16	0.00	9.16	118.00	แม่น้ำปัตตานี
5001	5001X79	32	-3.70	0.00	9.70	120.00	แม่น้ำปัตตานี
5001	5001X79	33	-4.50	0.00	10.50	124.00	แม่น้ำปัตตานี
5001	5001X79	34	-4.30	0.00	10.30	126.00	แม่น้ำปัตตานี
5001	5001X79	35	-4.60	0.00	10.60	130.00	แม่น้ำปัตตานี

ที่มา : แผนที่ภูมิประเทศ มาตราส่วน 1:50,000 (กรมแผนที่ทหาร) พ.ศ. 2512 และ พ.ศ. 2530,
รายงานผลการวิเคราะห์ตัวอย่างน้ำ (กรมควบคุมมลพิษ) พ.ศ. 2544

5. ข้อมูลลักษณะทางธรณีและการทำเหมืองแร่ (GEOLOGY AND MINING)

ลักษณะทางธรณีวิทยา ลักษณะและขอบเขตของชั้นหินที่พบในจังหวัดปัตตานีมีรายละเอียดดังตาราง 5.1

ตาราง 5.1 แสดงสัญลักษณ์และองค์ประกอบโครงสร้างทางธรณีวิทยา จังหวัดปัตตานี

สัญลักษณ์	องค์ประกอบ	พื้นที่ (ตารางกิโลเมตร)	ร้อยละ
Cm	Sandstone, reddish-brown to brown; slaty shale;tuffaceous shale, brown to brownish red; and conglomeratic sandstone with cross-bedding หินทรายสีน้ำตาลปนแดงถึงน้ำตาล หินดินดาน หินดินดานปนทัฟฟ์สีน้ำตาลถึงแดงอมน้ำตาล และหินกรวดมน หินทรายมีรอยชั้นขวาง	114.56	5.84
Cy	Shale, greenish grey, well bedded;sandstone, white to brown, medium-to coarse-grained; siliceous shale, chert, shale with cross-bedding;and conglomerate หินดินดานชั้นดีสีเขียวแกมเทา หินทรายสีขาวถึงน้ำตาลเม็ดหยาบถึงปานกลาง หินดินดานปนซิลิกาหินเชิร์ต หินดินดาน มีรอยชั้นขวาง และหินกรวดมน	81.54	4.16
Kgr	Granite, quartz-monzonite, pegmatite, aplitite, and fine-grained tourmaline granite หินแกรนิต ควอร์ต เพกมาไลต์ อไลต์ และทัฟมาไลต์เนื้อดี	139.50	7.11
Qa	Alluvial deposits : Gravel, sand, silt, clay; recent and old beach sand. การสะสมตัวของตะกอนที่ราบลุ่ม กรวด ทราย ทรายแป้ง และดินโคลนที่เกิดจากธารน้ำ	940.85	47.96
Qt	Terrace deposits :Gravel, sand, silt, clay and lateritic soils ธารน้ำตัก ลานหินดินผาและเศษหินดินผา กรวด ทราย ทรายแป้ง และดินโคลน	660.24	33.66
SDbt	Recrystalline limestone to marble, quartzite, phyllite, phyllitic-schist, and mica schist หินปูน ควอร์ต ฟิลไลต์ เชิร์ตปนฟิลไลต์ และเชิร์ตปนไมก้า	7.48	0.38
TRgr	Granite and granodiorite, medium- to coarse-grained, porphyritic with various xenoliths. หินแกรนิตและแกรโนไดออไรต์เม็ดหยาบถึงปานกลาง มีโพไฟโรติกและซีโนไลต์มาก	17.49	0.89
รวมพื้นที่		1,961.66	100.00

ที่มา : แผนที่ธรณีวิทยาประเทศไทย 1:250,000 กองธรณีวิทยา (กรมทรัพยากรธรณี) พ.ศ. 2528,

ฐานข้อมูลสารสนเทศภูมิศาสตร์โดยใช้โปรแกรม ArcView คำนวณหาพื้นที่

พื้นที่ประทานบัตรเหมืองแร่

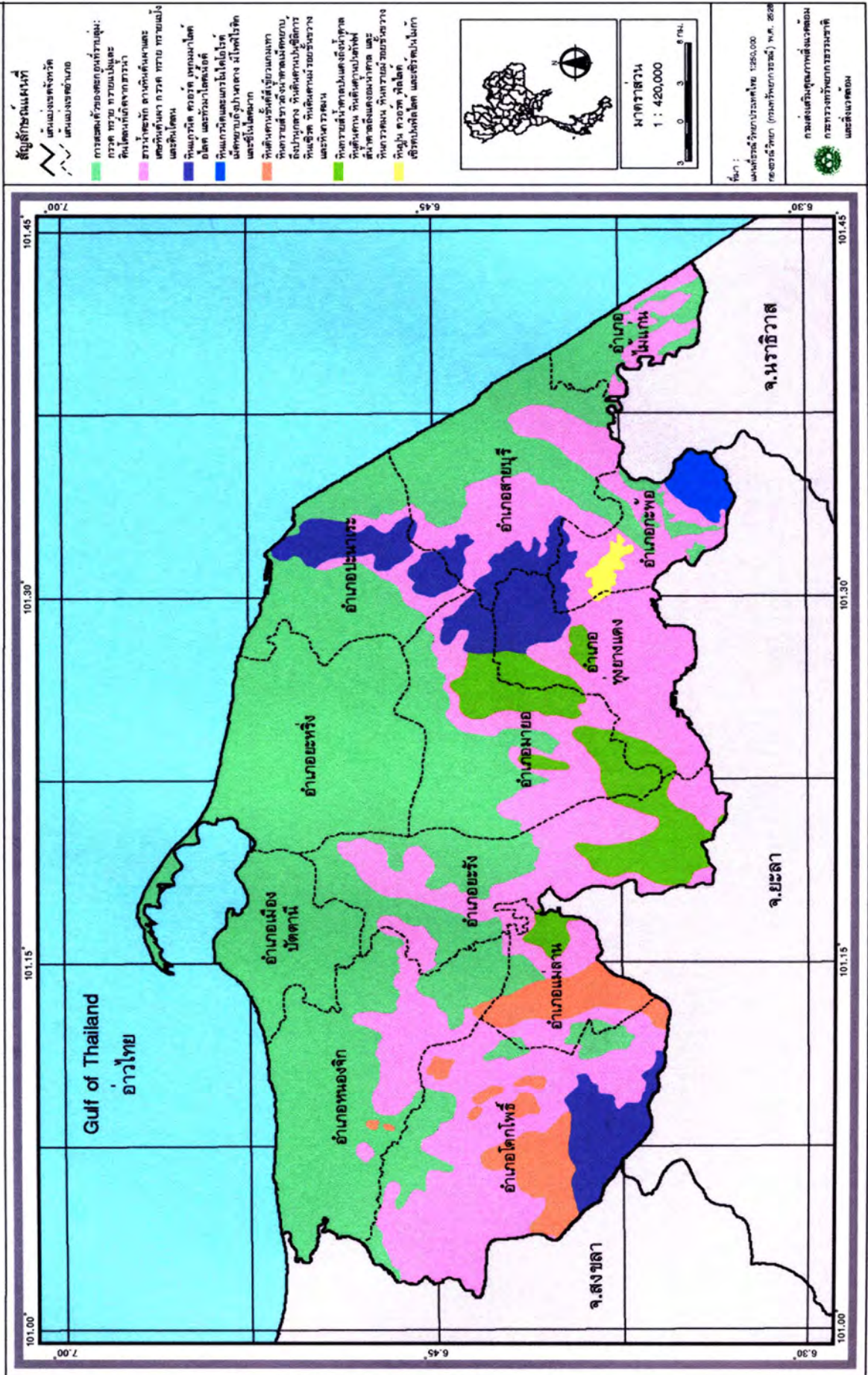
จังหวัดปัตตานีมีการทำเหมืองแร่ในเขตอำเภอปะนาเระและอำเภอสายบุรี ในปัจจุบันมีเอกชนขอประทานบัตรเหมืองแร่ รายละเอียดดังตาราง 5.2

ตาราง 5.2 แสดงรายละเอียดประทานบัตรเหมืองแร่ จังหวัดปัตตานี

เลขที่ประทานบัตร	ผู้ถือประทานบัตร	ชนิดแร่	พื้นที่ (ตารางกิโลเมตร)	ตำบล	อำเภอ
31537/15289	บริษัท ซาซูด้า ควอร์ จำกัด	หินแกรนิต	0.04	ตำบลควน และตำบลทุ่งคล้า	อำเภอปะนาเระ และอำเภอสายบุรี
31533/15260	นายคือลาเตะ หนะมิดง	หินแกรนิต	0.04	ตำบลทุ่งคล้า	อำเภอสายบุรี

ที่มา : แผนที่สารบัญเหมืองแร่ 1:50,000 พ.ศ. 2539, ฐานข้อมูลประทานบัตร (กรมอุตสาหกรรมพื้นฐานและการเหมืองแร่) พ.ศ. 2539

แผนที่ธรณีวิทยาจังหวัดปัตตานี



6. ข้อมูลทรัพยากรดิน (SOIL)

ลักษณะดินของจังหวัดปัตตานี แบ่งตามลักษณะธรณีสัณฐานแหล่งกำเนิด ดังรายละเอียดในตาราง 6.1

ตาราง 6.1 แสดงชุดดิน จังหวัดปัตตานี

เลขที่ชุดดิน	ชื่อชุดดิน	พื้นที่ (ตารางกิโลเมตร)	ร้อยละ
13	ดินชุดบาเจาะ	83.61	4.26
15	ดินชุดบางนารา	72.51	3.70
16	ดินชุดบ้านทอน	146.05	7.45
22	ดินชุดบางน้ำเปรี้ยว	4.50	0.23
30	ดินชุดบางปะกง	6.69	0.34
43	ดินชุดอะเชิงเทรา	4.73	0.24
49	ดินชุดชุมพร	0.64	0.03
60	ดินชุดฉลอง	5.32	0.27
74	ดินชุดดอนเมือง	10.50	0.54
105	ดินชุดห้วยโป่ง	3.12	0.16
107	ดินชุดหาดใหญ่	3.68	0.19
109	ดินชุดหัวหิน	0.17	0.01
123	ดินชุดคลองซาก	1.03	0.05
125	ดินชุดคองหงษ์	63.99	3.26
130	ดินชุดแกลง	64.71	3.30
131	ดินชุดคลองเต็ง	0.30	0.02
132	ดินชุดคลองท่อม	2.42	0.12
133	ดินชุดคลองนกระทุง	73.40	3.74
134	ดินชุดโคกเคียน	57.03	2.91
151	ดินชุดหลังสวน	5.54	0.28
160	ดินชุดลำภูลา	9.43	0.48
165	ดินชุดละงู	1.92	0.10
171	ดินชุดมหาโพธิ์	5.48	0.28
192	ดินชุดนาทวี	0.81	0.04

ตาราง 6.1 แสดงจุดดิน จังหวัดปัตตานี (ต่อ)

เลขที่จุดดิน	ชื่อจุดดิน	พื้นที่ (ตารางกิโลเมตร)	ร้อยละ
194	ดินชูดน้ำกระจาย	1.23	0.06
205	ดินชูดนราธิวาส	1.83	0.09
231	ดินชูดปากจั่น	0.68	0.03
232	ดินชูดป่าดงเบงกาลี	0.44	0.02
234	ดินชูดผักกาด	18.21	0.93
239	ดินชูดภูเก็ต	0.71	0.04
246	ดินชูดพานทอง	56.31	2.87
248	ดินชูดพะโต๊ะ	0.72	0.04
252	ดินชูดพังงา	8.79	0.45
257	ดินชูดปัตตานี	11.45	0.58
259	ดินชูดพัทลุง	141.93	7.24
271	ดินชูดระแงะ	57.57	2.93
278	ดินชูดรังสิต	5.61	0.29
279	ดินชูดระยอง	15.36	0.78
311	ดินชูดสมุทรปราการ	21.98	1.12
312	ดินชูดสงขลา	34.61	1.76
322	ดินชูดสตูล	1.12	0.06
327	ดินชูดสวี่	2.66	0.14
340	ดินชูดตะกั่วทุ่ง	13.86	0.71
342	ดินชูดธัญญบุรี	34.45	1.76
344	ดินชูดท่าจีน	16.16	0.82
346	ดินชูดท่าแซะ	17.04	0.87
355	ดินชูดตันไทร	2.83	0.14
361	ดินชูดทุ่งหว้า	10.95	0.56
365	ดินชูดท่าศาลา	20.26	1.03
367	ดินชูดท้ายเหมือง	1.65	0.08
385	ดินชูดวิสัย	4.19	0.21
392	ดินชูดวังตง	0.98	0.05

ตาราง 6.1 แสดงชุดดิน จังหวัดปัตตานี (ต่อ)

เลขที่ชุดดิน	ชื่อชุดดิน	พื้นที่ (ตารางกิโลเมตร)	ร้อยละ
414	ดินชุดยี่งอ	24.74	1.26
2477	หน่วยสัมพันธ์ของดินชุดพังงา/ดินชุดห้วยโป่ง	4.24	0.22
2515	หน่วยสัมพันธ์ของดินชุดพะโต๊ะ/ดินชุดระนอง	7.86	0.40
2680	หน่วยสัมพันธ์ของดินชุดท่าแซะ/ดินชุดพะโต๊ะ	1.24	0.06
3021	ดินคล้ายดินชุดบางนาราแต่มีอนุภาคดินเหนียว 18 - 35%	6.02	0.31
3030	ดินคล้ายดินชุดบางกอกแต่มีอนุภาคดินเหนียว 35 - 59%	52.47	2.68
3041	ดินคล้ายดินชุดสายบุรีแต่มีกรวดปนในดินล่าง	0.39	0.02
3042	ดินคล้ายดินชุดสายบุรีแต่มีความเหนียวลดลงตามความลึก	7.26	0.37
3044	ดินคล้ายดินชุดสายบุรีแต่มีศิลาแลงอ่อนน้อยกว่า 50 %	3.80	0.19
3061	ดินคล้ายดินชุดชลบุรีแต่มีอนุภาคดินเหนียวน้อยกว่า 18%	1.89	0.10
3165	ดินคล้ายดินชุดคองหงษ์แต่มีจุดประ	13.22	0.67
3182	ดินคล้ายดินชุดโคกเคียนแต่มีอนุภาคดินเหนียวมากกว่า 35%	14.74	0.75
3183	ดินคล้ายดินชุดโคกเคียนแต่มีอนุภาคดินเหนียวน้อยกว่า 18%	12.13	0.62
3187	ดินคล้ายดินชุดโคกเคียนแต่มีอนุภาคดินเหนียวลดลงตามความลึก	2.34	0.12
3221	ดินคล้ายดินชุดลำแก่นแต่มีเนื้อดินเป็นดินทรายแป้ง	22.33	1.14
3222	ดินคล้ายดินชุดลำแก่นแต่มีเนื้อดินเป็นดินทรายแป้งและมีจุดประ	6.02	0.31
3227	ดินคล้ายดินชุดละหานแต่มีอนุภาคดินเหนียวน้อยกว่า 18%	6.76	0.35
3228	ดินคล้ายดินชุดลำภูลาแต่มีจุดประ	35.19	1.79
3324	ดินคล้ายดินชุดผักกาดแต่มีศิลาแลงอ่อนน้อยกว่า 50%	4.80	0.25
3394	ดินคล้ายดินชุดรือเสาะแต่มีจุดประ	12.24	0.62
3399	ดินชุดระยองประเภทที่มีจุดประ	5.15	0.26
3428	ดินคล้ายดินชุดสงขลาแต่มีอนุภาคดินเหนียวน้อยกว่า 18%	4.50	0.23
3475	ดินคล้ายดินชุดท่าแซะแต่มีจุดประ	0.77	0.04
3477	ดินคล้ายดินชุดท่าแซะแต่มีศิลาแลงอ่อนน้อยกว่า 50%	1.85	0.09
3509	ดินคล้ายดินชุดท่าศาลาแต่มีศิลาแลงอ่อนน้อยกว่า 50%	21.77	1.11
3517	ดินคล้ายดินชุดตันไทรแต่มีอนุภาคดินเหนียวน้อยกว่า 18%	8.80	0.45

ตาราง 6.1 แสดงชุดดิน จังหวัดปัตตานี (ต่อ)

เลขที่ชุดดิน	ชื่อชุดดิน	พื้นที่ (ตารางกิโลเมตร)	ร้อยละ
4023	ดินชุดบางนาราประเภทที่มีหน้าดินสีดำหนา	7.31	0.37
4368	ดินชุดระยองประเภทที่มีหน้าดินสีดำหนา	2.75	0.14
4400	ดินชุดสงขลาประเภทที่มีหน้าดินสีดำหนา	9.46	0.48
4471	ดินชุดบางนาราประเภทที่มีทรายทับถมอยู่ที่หน้าดิน	3.51	0.18
5006	หน่วยผสมของดินตะกอนหลายชนิดที่มีการระบายน้ำเร็ว	46.36	2.36
5008	หน่วยผสมของดินตะกอนหลายชนิดที่มีการระบายน้ำดี	32.51	1.66
5281	ที่ลาดชันเชิงซ้อน	204.05	10.40
5315	หน่วยผสมของดินชุดตะกั่วทุ่ง ดินชุดบางปะกงและดินชุดท่าจีน	12.74	0.65
6056	หน่วยไม่สัมพันธ์ของดินชุดสายบุรี และดินคล้ายดินชุดสายบุรี แต่มีอนุภาคดินเหนียวน้อยกว่า 18%	21.28	1.09
6144	หน่วยไม่สัมพันธ์ของดินชุดหาดใหญ่และดินชุดป่าดงเบงกาลี	0.25	0.01
6160	หน่วยไม่สัมพันธ์ของดินชุดโคกเคียนและดินคล้ายดินชุดโคกเคียนแต่มีอนุภาคดินเหนียวมากกว่า 35%	12.46	0.64
6213	หน่วยไม่สัมพันธ์ของดินชุดคลองนกระทุงและดินชุดทุ่งหว้า	25.00	1.27
6253	หน่วยไม่สัมพันธ์ของดินชุดคองหงษ์และดินชุดหาดใหญ่	5.30	0.27
6256	หน่วยไม่สัมพันธ์ของดินชุดคองหงษ์และดินชุดหลังสวน	0.54	0.03
6280	หน่วยไม่สัมพันธ์ของดินชุดลำภูลาและดินคล้ายดินชุดลำภูลา แต่มีจุดประ	11.74	0.60
6302	หน่วยไม่สัมพันธ์ของดินคล้ายชุดลำภูลาแต่มีจุดประ และดินคล้ายดินชุดลำแก่นแต่มีเนื้อดินเป็นดินทรายแป้ง	7.84	0.40
6414	หน่วยไม่สัมพันธ์ของดินชุดผักกาดและดินชุดสายบุรี	4.95	0.25
6459	หน่วยไม่สัมพันธ์ของดินชุดปัตตานีและดินชุดตันไทร	3.22	0.16
6479	หน่วยไม่สัมพันธ์ของดินชุดรือเสาะและดินคล้ายดินชุดลำแก่น แต่มีเนื้อดินเป็นดินทรายแป้ง	17.12	0.87
6497	หน่วยไม่สัมพันธ์ของดินชุดระยองและดินชุดบาเจาะ	4.65	0.24
6498	หน่วยไม่สัมพันธ์ของดินคล้ายชุดรือเสาะแต่มีจุดประและดินคล้ายดินชุดลำแก่นแต่มีเนื้อดินเป็นดินทรายแป้งและมีจุดประ	4.76	0.24
6565	หน่วยไม่สัมพันธ์ของดินชุดท่าชะและดินชุดคองหงษ์	22.22	1.13
6583	หน่วยไม่สัมพันธ์ของดินชุดตาขุนและดินชุดคองหงษ์	22.97	1.17

ตาราง 6.1 แสดงจุดดิน จังหวัดปัตตานี (ต่อ)

เลขที่จุดดิน	ชื่อจุดดิน	พื้นที่ (ตารางกิโลเมตร)	ร้อยละ
7024	หาด	3.16	0.16
7201	ที่ลุ่มน้ำขัง	6.04	0.31
7305	ที่ลุ่มชื้นแฉะ	6.29	0.32
7343	ที่อยู่อาศัย	8.67	0.44
7362	น้ำ	28.57	1.46
9999	ไม่มีข้อมูล	12.26	0.63
	รวมพื้นที่	1,961.66	100

ที่มา : แผนที่ดิน มาตรฐาน 1:100,000 (กรมพัฒนาที่ดิน) พ.ศ. 2518, รายงานการสำรวจดิน (กรมพัฒนาที่ดิน) พ.ศ. 2521, ฐานข้อมูลสารสนเทศภูมิศาสตร์โดยใช้โปรแกรม ArcView คำนวณหาพื้นที่

7. ข้อมูลทรัพยากรป่าไม้ (FORESTRY)

ขอบเขตป่าสงวนแห่งชาติ จังหวัดปัตตานี มีป่าสงวนแห่งชาติทั้งสิ้น 15 แห่ง รายละเอียดดังตาราง 7.1

ตาราง 7.1 แสดงเขตป่าสงวนแห่งชาติ จังหวัดปัตตานี

รหัสป่า	ป่าสงวนแห่งชาติ	ชนิดป่า	พื้นที่ (ตารางกิโลเมตร)	ร้อยละ
1.	ป่าเลนยะหริ่ง	ป่าสงวนแห่งชาติ	9.33	5.33
2.	ป่าเขาใหญ่	ป่าสงวนแห่งชาติ	35.99	20.56
3.	ป่าเลนหนองจิก	ป่าสงวนแห่งชาติ	20.50	11.71
4.	ป่าไม้แก่น	ป่าสงวนแห่งชาติ	6.28	3.59
5.	ป่าสายไฮ	ป่าสงวนแห่งชาติ	2.17	1.24
6.	ป่าเขาตุม	ป่าสงวนแห่งชาติ	2.90	1.66
7.	ป่านูกะตางอ	ป่าสงวนแห่งชาติ	1.94	1.11
8.	ป่าบาโงจะลาฮี	ป่าสงวนแห่งชาติ	1.75	1.00
9.	ป่าเขายี่โต๊ะ	ป่าสงวนแห่งชาติ	47.06	26.89
10.	ป่าเทือกเขาปะยานี	ป่าสงวนแห่งชาติ	16.08	9.19
11.	ป่านูกะกุง	ป่าสงวนแห่งชาติ	2.22	1.27
12.	ป่ากะรุบี	ป่าสงวนแห่งชาติ	14.06	8.03
13.	ป่าเลนยะหริ่งแปลงที่ 2	ป่าสงวนแห่งชาติ	1.33	0.76
14.	ป่าเลนยะหริ่งแปลงที่ 3	ป่าสงวนแห่งชาติ	0.55	0.31
15.	ป่าดอนนา	ป่าสงวนแห่งชาติ	7.88	4.50
99.	พื้นที่ที่ถูกกันออกจากป่าสงวนแห่งชาติ (กอ.)	ไม่ใช่พื้นที่ป่า	4.98	2.85
รวมพื้นที่			175.02	100.00

ที่มา : แผนที่แสดงการจำแนกเขตการใช้ประโยชน์ที่ดินป่าไม้ในเขตป่าสงวนแห่งชาติ มาตราส่วน 1:50,000 (กรมป่าไม้)

พ.ศ. 2539, ฐานข้อมูลสารสนเทศภูมิศาสตร์โดยใช้โปรแกรม ArcView คำนวณหาพื้นที่

ขอบเขตอุทยานแห่งชาติ เขตรักษาพันธุ์สัตว์ป่า และเขตห้ามล่าสัตว์ป่า รายละเอียดดังตาราง 7.2

ตาราง 7.2 แสดงเขตอุทยานแห่งชาติ เขตรักษาพันธุ์สัตว์ป่า และเขตห้ามล่าสัตว์ จังหวัดปัตตานี

ลำดับที่	อุทยานแห่งชาติ เขตรักษาพันธุ์สัตว์ป่า และเขตห้ามล่าสัตว์ป่า	ชนิดป่า	ปีที่ประกาศ	พื้นที่ (ตารางกิโลเมตร)	ร้อยละ
1.	อุทยานแห่งชาติบูโด-สุไหงปาตี	อุทยานแห่งชาติ	2525	13.16	33.18
2.	อุทยานแห่งชาติน้ำตกทรายขาว	อุทยานแห่งชาติ	2497	26.50	66.82
รวมพื้นที่				39.66	100.00

ที่มา : แผนที่แนวเขตอุทยานแห่งชาติ และเขตรักษาพันธุ์สัตว์ป่า มาตราส่วน 1:50,000 (กรมอุทยานแห่งชาติ สัตว์ป่า และพันธุ์พืช) พ.ศ. 2539, ทะเบียนรหัสอุทยานแห่งชาติ เขตรักษาพันธุ์สัตว์ป่า และป่าสงวนแห่งชาติ (กรมป่าไม้) พ.ศ. 2536, ฐานข้อมูลสารสนเทศภูมิศาสตร์โดยใช้โปรแกรม ArcView คำนวณหาพื้นที่

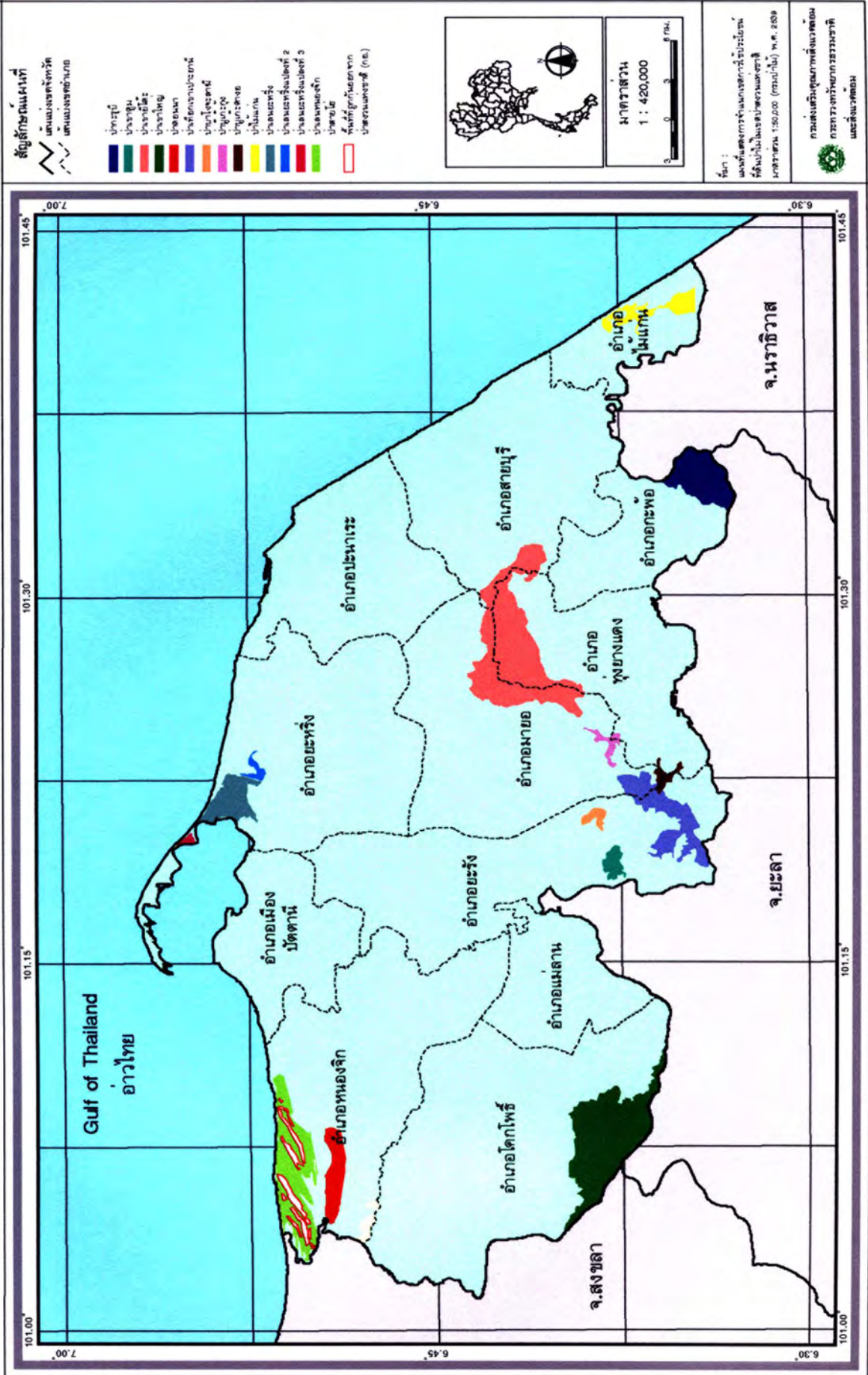
ขอบเขตการจำแนกเขตการใช้ประโยชน์ที่ดินป่าไม้ในเขตป่าสงวนแห่งชาติ รายละเอียดดังตาราง 7.3

ตาราง 7.3 แสดงการจำแนกเขตการใช้ประโยชน์ที่ดินป่าไม้ในเขตป่าสงวนแห่งชาติ จังหวัดปัตตานี

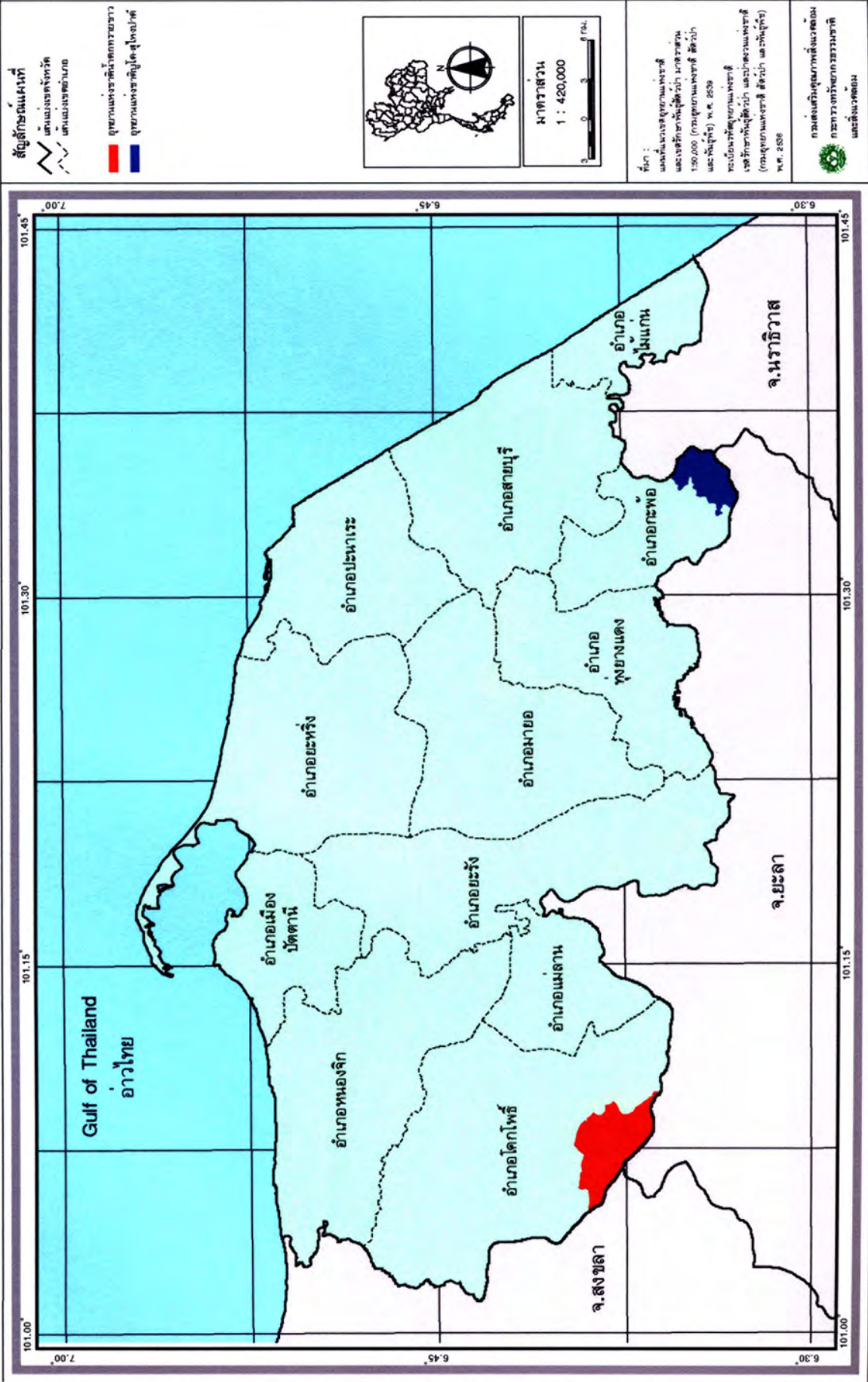
ลำดับที่	การใช้ประโยชน์ที่ดินในเขตป่าสงวนแห่งชาติ	พื้นที่ (ตารางกิโลเมตร)	ร้อยละ
1.	เขตพื้นที่ป่าที่เหมาะสมต่อการเกษตร	6.18	3.53
2.	เขตป่าเพื่อการอนุรักษ์	110.64	63.22
3.	เขตป่าเพื่อเศรษฐกิจ	53.22	30.41
4.	พื้นที่กันออก	4.98	2.84
รวมพื้นที่		175.02	100.00

ที่มา : แผนที่แสดงการจำแนกเขตการใช้ประโยชน์ที่ดินป่าไม้ในเขตป่าสงวนแห่งชาติ มาตราส่วน 1:50,000 (กรมป่าไม้) พ.ศ. 2539, ฐานข้อมูลสารสนเทศภูมิศาสตร์โดยใช้โปรแกรม ArcView คำนวณหาพื้นที่

แผนที่แสดงเขตป่าสงวนแห่งชาติจังหวัดปัตตานี



แผนที่แสดงอุทยานแห่งชาติ เขตรักษาพันธุ์สัตว์ป่า และเขตห้ามล่าสัตว์ป่าจังหวัดปัตตานี



8. ข้อมูลการใช้ที่ดิน (LAND USE)

จังหวัดปัตตานีมีลักษณะภูมิประเทศเป็นที่ราบลุ่ม ซึ่งพื้นที่ส่วนใหญ่ใช้ไปในการเกษตรกรรม ได้แก่ ปลูกข้าว ข้าวโพด พืชไร่ และพืชสวน รองลงมาจะเป็นพื้นที่ป่าไม้ สามารถจำแนกการใช้ที่ดินได้ดังตาราง 8.1 และตาราง 8.2

ตาราง 8.1 แสดงการใช้ที่ดินปี พ.ศ. 2522 จังหวัดปัตตานี

ประเภทการใช้ที่ดิน	พื้นที่ (ตารางกิโลเมตร)	ร้อยละ
พื้นที่ชุมชนและสิ่งปลูกสร้าง (Urban and built up land)	85.54	4.37
ตัวเมืองและย่านการค้า (City, Town and Commercial and Services)	10.96	0.56
หมู่บ้าน (Villages)	70.73	3.61
สถานที่ราชการ สถาบันต่างๆ (Institutional)	2.26	0.12
สถานีคมนาคม (Transportation, Communications and Utilities)	1.59	0.08
พื้นที่เกษตรกรรม (Agricultural land)	1,550.16	79.02
นาดำ (Transplanting)	660.55	33.67
มะพร้าว (Coconut)	249.56	12.72
ไม้ผลผสม (Mixed)	88.68	4.52
ยางพารา (Para rubber)	525.90	26.81
ทุ่งหญ้าเลี้ยงสัตว์ (Pasture)	25.47	1.30
พื้นที่ป่าไม้ (Forest land)	233.18	11.88
ป่าชายเลน (Mangrove Fo)	60.10	3.06
ป่าชายหาด (Beach Fores)	24.56	1.25
ป่าดิบชื้น (Moist Everg)	43.41	2.21
ป่าบึงหรือป่าพรุ (Swamp Fores)	89.26	4.55
ป่าละเมาะ (Grove Fores)	14.90	0.76
กระยาเลย (ต้นไม้มีแก่น แต่ไม่รวมไม้สัก) (Hard (wood)	0.95	0.05
พื้นที่น้ำ (Water body)	23.74	1.21
แหล่งน้ำธรรมชาติ (Natural water Bodies)	23.74	1.21
พื้นที่เบ็ดเตล็ด (Miscellaneous land)	58.26	2.97
นาเกลือ (Salt Flats)	6.45	0.33
พื้นที่ลุ่ม (Wetland)	40.36	2.06
อื่นๆ (Others)	4.61	0.23

ตาราง 8.1 แสดงการใช้ที่ดินปี พ.ศ. 2522 จังหวัดปัตตานี

ประเภทการใช้ที่ดิน	พื้นที่ (ตารางกิโลเมตร)	ร้อยละ
ที่ซึ่งยังไม่ได้ใช้ประโยชน์ (Unused)	6.84	0.35
ไม่มีข้อมูล (No data)	10.78	0.55
ไม่มีข้อมูล (No data)	10.78	0.55
รวม	1,961.66	100.00

ที่มา : แผนที่การใช้ที่ดิน มาตราส่วน 1:100,000 (กรมพัฒนาที่ดิน) พ.ศ. 2522, ฐานข้อมูลสารสนเทศภูมิศาสตร์ โดยใช้โปรแกรม ArcView คำนวณหาพื้นที่

ตาราง 8.2 แสดงการใช้ที่ดินปี พ.ศ. 2543 จังหวัดปัตตานี

ประเภทการใช้ที่ดิน	พื้นที่ (ตารางกิโลเมตร)	ร้อยละ
พื้นที่ชุมชนและสิ่งปลูกสร้าง (Urban and built up land)	81.77	4.17
ตัวเมืองและย่านการค้า (City, Town Commercial and Services)	15.71	0.80
หมู่บ้านชาวไทยพื้นราบ (Thai Villages)	60.13	3.07
สถานที่ราชการ สถาบันต่าง ๆ (Institutional)	3.73	0.19
สนามบิน (Airports)	0.49	0.02
พื้นที่อุตสาหกรรม (Industrial)	0.12	0.01
โรงงานอุตสาหกรรม (Factories)	1.03	0.05
สถานที่พักผ่อนหย่อนใจ (Recreation Area)	0.56	0.03
พื้นที่เกษตรกรรม (Agricultural land)	988.25	50.37
นาข้าว (Paddy Field)	89.45	4.56
นาดำ (Transplanting)	519.99	26.51
ไม้ผลผสม (Mixed)	165.44	8.43
มะพร้าว (Coconut)	187.34	9.55
มะม่วงหิมพานต์ (Cashew)	3.62	0.18
สถานที่เพาะเลี้ยงสัตว์น้ำ (Aquacultural Area)	2.39	0.12
ปลา (Fish Farm)	0.63	0.03
กุ้ง (Shrimp Farm)	19.39	0.99
พื้นที่ป่าไม้ (Forest land)	705.78	35.98
ป่าไม้ผลัดใบ (Evergreen Forest)	12.03	0.61
ป่าดิบชื้น (Moist Evergreen Forest)	48.66	2.48
ป่าบึงหรือป่าพรุ (Swamp Forest)	24.06	1.23
ป่าชายเลน (Mangrove Forest)	24.34	1.24
ยางพารา (Para rubber)	590.07	30.08
ยูคาลิปตัส (Eucalyptus)	0.88	0.05
สัก (Teak)	0.68	0.03
กระถิน (Acacia)	5.06	0.26
พื้นที่น้ำ (Water body)	32.37	1.65
แม่น้ำ ลำคลอง (River, Canals)	28.04	1.43
ทะเลสาบ บึง (Lakes)	2.42	0.12
อ่างเก็บน้ำ (Reservoirs)	1.91	0.10

ตาราง 8.2 แสดงการใช้ที่ดินปี พ.ศ. 2543 จังหวัดปัตตานี (ต่อ)

ประเภทการใช้ที่ดิน	พื้นที่ (ตารางกิโลเมตร)	ร้อยละ
พื้นที่เบ็ดเตล็ด (Miscellaneous land)	146.59	7.48
ทุ่งหญ้า (Grass)	1.36	0.07
ไม้พุ่ม (Shrub)	68.04	3.47
พื้นที่ลุ่ม (Wetland)	56.96	2.90
บ่อดิน (Soil pits)	0.71	0.04
นาเกลือ (Salt Flats)	3.87	0.20
หาดทราย (Beaches)	15.47	0.79
ที่ทิ้งขยะ (Garbage dumps)	0.18	0.01
ไม่มีข้อมูล (No data)	6.9	0.35
ไม่มีข้อมูล (No data)	6.9	0.35
รวม	1,961.66	100.00

ที่มา : แผนที่การใช้ที่ดิน มาตราส่วน 1:100,000 (กรมพัฒนาที่ดิน) พ.ศ. 2543.

ฐานข้อมูลสารสนเทศภูมิศาสตร์โดยใช้โปรแกรม ArcView คำนวณหาพื้นที่

9. ข้อมูลแหล่งท่องเที่ยว แหล่งสิ่งแวดล้อมธรรมชาติและศิลปกรรม (TOURISM SITE NATURAL AND CULTURAL HERITAGE)

ตาราง 9.1 แสดงข้อมูลแหล่งท่องเที่ยวและแหล่งสิ่งแวดล้อมธรรมชาติและศิลปกรรม จังหวัดปัตตานี

ชื่อสถานที่	ที่ตั้ง	ลักษณะสำคัญของสถานที่
1. พิพิธภัณฑสถานบ้านวัฒนธรรมศึกษาวิทยาลัยวัฒนธรรมศึกษาวิทยาลัยวัฒนธรรมศึกษา	อ.เมืองปัตตานี	ตั้งอยู่ในบริเวณมหาวิทยาลัยสงขลานครินทร์ วิทยาเขตปัตตานี ซึ่งเป็นมหาวิทยาลัยแห่งแรกที่สร้างขึ้นในภาคใต้เริ่มดำเนินการก่อสร้างตั้งแต่ปี พ.ศ. 2509 และเริ่มเปิดคณะศึกษาศาสตร์เป็นคณะแรกในปี พ.ศ. 2511 พิพิธภัณฑสถานแห่งนี้ สมเด็จพระเทพรัตนราชสุดาฯ สยามบรมราชกุมารี เสด็จพระราชดำเนินทรงเปิดเมื่อปี พ.ศ. 2526 ภายในพิพิธภัณฑสถานเป็นที่รวมเอกสาร โบราณวัตถุ ศิลปวัตถุ พระพุทธรูป พระพิมพ์ วัตถุกรรมภัณฑ์บ้านของภาคใต้ เงินตรา สมุดข่อย พระคัมภีร์อัลกุรอานฉบับที่เขียนด้วยลายมือ ปืนใหญ่หล่อด้วยทองเหลือง เครื่องถ้วยชาม ตลอดจนหินจารึกหน้าหลุมศพเป็นภาษาจีนเกี่ยวกับเจ้าแม่ลิ้มกอเหนี่ยว และลิ้มโต๊ะเคี่ยม โบราณวัตถุเหล่านี้แสดงให้เห็นถึงความสัมพันธ์ของชนชาติต่างๆ ที่เดินทางมาติดต่อค้าขายในอดีต เหมาะสำหรับผู้สนใจวัฒนธรรมและประเพณี พิพิธภัณฑสถานแห่งนี้เปิดทำการในเวลาราชการ
2. สุสานเจ้าแม่ลิ้มกอเหนี่ยว	อ.เมืองปัตตานี	อยู่ใกล้กับมัสยิดกรือเซะซึ่งมัสยิดแห่งนี้สร้างโดยลิ้มโต๊ะเคี่ยม ซึ่งเป็นชาวจีน ได้มาแต่งงานกับธิดาพระยาตานี และได้เปลี่ยนมานับถือศาสนาอิสลาม ต่อมาน้องสาวของลิ้มโต๊ะเคี่ยมชื่อลิ้มกอเหนี่ยว ได้ลงเรือสำเภามาตามพี่ชายกลับเมืองจีน แต่ไม่สำเร็จ ลิ้มโต๊ะเคี่ยมได้สร้างมัสยิดกรือเซะขึ้น ลิ้มกอเหนี่ยวจึงได้สาปแช่งขออย่าให้สร้างมัสยิดสำเร็จ และตัวเองได้ผูกคอตายที่ต้นมะม่วงหิมพานต์ ลิ้มโต๊ะเคี่ยมได้จัดการฝังศพน้องสาวไว้ที่หน้ามัสยิดแห่งนี้
3. อาคารจีนย่าน "หัวตลาด"	อ.เมืองปัตตานี	อาคารปัจจุบันสันนิษฐานว่า สร้างในสมัยรัชกาลที่ 3 โดยช่างชาวจีน ลักษณะเป็นตึกแถวชั้นเดียวและสองชั้น ก่อผนังหนา หลังคาทรงจั่ว มุงกระเบื้องดินเผาลูกฟูก ลักษณะโค้งมน บริเวณ "หัวตลาด" เดิมเป็นย่านธุรกิจการค้าสำคัญ โดยมีถนนปัตตานีภิรมย์ จรดถนนอาเนาะรู เป็นเส้นทางขนถ่ายสินค้าจากเรือที่จอดเทียบท่าที่อ่าวปัตตานี ปัจจุบันถือว่าเป็นสถานที่ท่องเที่ยวที่สำคัญอีกแห่งของปัตตานี
4. วังจะบังติกอ	อ.เมืองปัตตานี	สร้างในสมัยต้นกรุงรัตนโกสินทร์ (พ.ศ. 2388-2399) เชื้อสายราชวงศ์กษัตริย์ ซึ่งพระบาทสมเด็จพระนั่งเกล้าเจ้าอยู่หัว ได้โปรดเกล้าฯ ให้เป็นเจ้าเมืองปัตตานี วังแห่งนี้ตั้งอยู่ริมแม่น้ำปัตตานี ในตัวเมืองปัตตานีเป็นบ้านชั้นเดียวขนาดใหญ่ หลังคาทรงปั้นหยา ตัวอาคารรูปสี่เหลี่ยมผืนผ้า สร้างด้วยไม้ ภายในอาคารมีห้องโถงขนาดใหญ่ ใช้เป็นที่ทำงานของเจ้าเมือง ส่วนด้านหลังของห้องโถงจะเป็นที่อยู่อาศัยของครอบครัวและบริวารได้ใช้ ต่อมาจนถึงสมัย ต้นกรุงรัตนโกสินทร์ เจ้าเมืองคนสุดท้าย ก่อนที่จะมีการปฏิรูปการปกครองเป็นแบบเทศาภิบาลและยุบเมืองต่าง ๆ ทั้ง 7 เมือง เป็นมณฑล

ตาราง 9.1 แสดงข้อมูลแหล่งท่องเที่ยวและแหล่งสิ่งแวดล้อมธรรมชาติ จังหวัดปัตตานี (ต่อ)

ชื่อสถานที่	ที่ตั้ง	ลักษณะสำคัญของสถานที่
5. ตลาดนัดจะบังติกอ	อ.เมืองปัตตานี	การเดินทางในตลาดถือเป็นวิธีการง่ายๆ ในการรู้จักท้องถิ่น เพราะจะได้เห็นผู้คนมากหน้าหลายตา มาจับจ่ายซื้อของได้เห็นผลผลิตที่สะท้อนถึงความอุดมสมบูรณ์ของท้องถิ่น ทั้งผัก ปลา ผลไม้ อาหาร วันนัดของตลาดจะบังติกอ คือ ทุกวันจันทร์ และวันพฤหัสบดีตั้งแต่ 6 โมงเช้าถึงบ่ายสองโมง ถือเป็นนัดใหญ่ มีสินค้าท้องถิ่นจากในตัวเมืองและจากต่างอำเภอมาจำหน่าย
6. สวนสมเด็จพระศรีนครินทร์	อ.เมืองปัตตานี	สวนแห่งนี้จัดสร้างขึ้นเพื่อเฉลิมพระเกียรติสมเด็จพระศรีนครินทร์ราชมราชชนนี ในวโรกาสพระชนม์มายุครบ 80 พรรษา เป็นสวนสาธารณะแห่งใหม่ที่จัดสร้างขึ้นบริเวณริมทะเลสาบแม่น้ำปัตตานีฝั่งซ้าย ไปจนถึงมหาวิทยาลัยสงขลานครินทร์ มีเนื้อที่ประมาณ 155 ไร่ เป็นสวนป่าชายเลนที่ตกแต่งด้วยไม้ดอกไม้ประดับ มีทิวทัศน์สวยงามร่มรื่น จึงมีผู้นิยมไปพักผ่อนหย่อนใจกันมาก
7. ตลาดสด	อ.เมืองปัตตานี	เป็นแหล่งศูนย์รวมของเครื่องอุปโภคบริโภค รวมทั้งสินค้าพื้นเมือง สินค้าประจำท้องถิ่น ของฝากของที่ระลึกต่าง ๆ สามารถหาซื้อได้ที่นี้
8. หมู่บ้านรูสะมิแล	อ.เมืองปัตตานี	หมู่บ้านรูสะมิแล รูสะมิแล เป็นภาษายาวีแปลว่าสนเก้าต้น เป็นท้องที่ของตำบลที่ส่วนหนึ่งเป็นทะเลด้านเหนือของอำเภอ อาณาเขตของบริเวณนี้เป็นที่ตั้งของมหาวิทยาลัยสงขลานครินทร์ วิทยาเขตปัตตานี ที่ชาวบ้านทั่วไปเรียกในพระปรมาภิไธยย่อของสมเด็จพระราชบิดาเจ้าฟ้ามหิตลอดุลยเดชว่า "ม.อ."
9. สะพานเฉลิมพระเกียรติอ่าวปัตตานี-ท่าเรือประมง	อ.เมืองปัตตานี	สะพานเฉลิมพระเกียรติเป็นสะพานข้ามแม่น้ำปัตตานีมองออกไปทางปากอ่าวปัตตานีจะเห็นทัศนียภาพที่สวยงามมากนับว่าเป็นจุดชมวิวที่สวยงามอีกแห่งหนึ่งในบริเวณอ่าวเต็มไปด้วยเรือประมงใหญ่น้อยและมองเห็นแหลมโพธิ์ซึ่งเป็นปราการธรรมชาติช่วยลดความรุนแรงของลมมรสุม ได้ทั้งอ่าวเป็นแหล่งโบราณได้นำที่สำคัญ สันนิษฐานว่า เรือของอังกฤษที่ต่อสู้กับเรือของฮอลันดาได้จมลงที่อ่าวพร้อมสินค้ามากมาย
10. อุทยานแห่งชาติน้ำตกทรายขาว	อ.โคกโพธิ์	ตั้งอยู่ที่ตำบลทรายขาว ห่างจากตัวเมืองปัตตานีประมาณ 38 กิโลเมตร ห่างจากที่ว่าการอำเภอโคกโพธิ์ประมาณ 6 กิโลเมตร ตามทางหลวงหมายเลข 42 เลี้ยวเข้าบ้านนาเกตุ เข้าทางหลวงหมายเลข 409 (โคกโพธิ์-นาประดู) จะเห็นป้าย "น้ำตกทรายขาว" เลี้ยวเข้าไปตามเส้นทาง 4072 ถึงวัดทรายขาว จากนั้นเลี้ยวซ้ายเข้าทางลาดยางอีกประมาณ 3 กิโลเมตร ก็ถึงที่ทำการอุทยาน อุทยานแห่งชาติน้ำตกทรายขาวประกอบด้วยจุดเด่นตามธรรมชาติ น้ำตกที่สวยงาม และสภาพป่าอุดมสมบูรณ์ร่มรื่นไปด้วยพันธุ์ไม้หายากชนิดที่ควรค่าแก่การศึกษาลักษณะภูมิประเทศทั้งหมดจะอยู่ในบริเวณเทือกเขาสันกาลาศิรี ซึ่งเป็นเทือกเขาที่ยาวสลับซับซ้อนติดต่อกันและมียอดเขาบางจันทร์เป็นยอดเขาที่สูงที่สุด ส่วนใหญ่พื้นที่จะลดลงไปทางทิศตะวันตก เป็นที่เนินเขาและที่ราบ ลักษณะดินเป็นดินเหนียวปนทราย หินส่วนมากจะเป็นหินปูนและหินแกรนิต สภาพภูมิอากาศไม่ร้อนจัดนัก

ตาราง 9.1 แสดงข้อมูลแหล่งท่องเที่ยวและแหล่งสิ่งแวดล้อมธรรมชาติ จังหวัดปัตตานี (ต่อ)

ชื่อสถานที่	ที่ตั้ง	ลักษณะสำคัญของสถานที่
11. น้ำตกทรายขาว	อ.โคกโพธิ์	อยู่ในเขตตำบลทรายขาว เป็นน้ำตกที่ตกจากหน้าผาสูงประมาณ 30 เมตร แล้วไหลลงไปตามลำธารซึ่งบางตอนเป็นแอ่งสวยงามมาก มีความยาวประมาณ 700 เมตร สองข้างลำธารมีต้นไม้ขึ้นปกคลุมตลอด ให้ความร่มรื่น และสวยงามเป็นอย่างยิ่ง
12. น้ำตกโฝงโฝง	อ.โคกโพธิ์	ตั้งอยู่หมู่ที่ 8 เขตตำบลปากล่อ เดินทางจากจังหวัดไปตามทางหลวงหมายเลข 409 ถึงบ้านปากล่อ เลี้ยวขวาไปตามทางลูกรังอีกประมาณ 6 กิโลเมตร ก็ถึงตัวน้ำตก รวมระยะทางห่างจากตัวจังหวัดประมาณ 34 กิโลเมตร น้ำตกโฝงโฝงเป็นน้ำตกที่ไหลลดหลั่นลงมาเป็นชั้นบันได จำนวน 7 ชั้น จากที่ราบชั้นล่างสุดมีแอ่งน้ำตกขนาดใหญ่มองเห็นน้ำตกชั้นบน จะมองเห็นน้ำตกไหลลงมาเป็นสายน้ำคดเคี้ยวตามหน้าผาและโขดหิน ความสูงของตัวน้ำตกจากยอดเขาสูงแอ่งประมาณ 40 เมตร พื้นที่บริเวณสองข้างลำธารและบริเวณที่ใกล้ลำน้ำตกมีความร่มรื่นถูกปกคลุมด้วยกิ่งใบของพันธุ์ไม้ธรรมชาติที่ขึ้นอยู่หนาแน่น
13. น้ำตกอรุญวาริน	อ.โคกโพธิ์	ตั้งอยู่หมู่ที่ 5 ตำบลทุ่งพลา การเดินทางจากตัวจังหวัดไปตามทางหลวงหมายเลข 409 ถึงบ้านห้วยเงาะ ตำบลทุ่งพลา เลี้ยวขวาไปตามทางลูกรัง อีกประมาณ 5 กิโลเมตร ก็ถึงตัวน้ำตก รวมระยะทางห่างจากตัวจังหวัดประมาณ 37 กิโลเมตร น้ำตกอรุญวารินเป็นน้ำตกในเทือกเขาสันกาลาคีรี ลักษณะน้ำตกแบ่งออกเป็นชั้นๆ รวม 7 ชั้น แต่ละชั้นห่างกันประมาณ 300-500 เมตร ซึ่งในแต่ละชั้นมีลักษณะความสวยงามแตกต่างกันออกไป
14. ศูนย์ฝึกอาชีพวัดช้างให้	อ.โคกโพธิ์	ตั้งอยู่ระหว่างตำบลทุ่งพลา-ตำบลนาประดู่ เป็นศูนย์การแสดงและจำหน่ายผลิตภัณฑ์ ศิลปชีพ เช่น ผ้าบาติก เรือกอบและจำลอง เรรามิก เป็นต้น การเดินทางใช้เส้นทางหลวงหมายเลข 42 (ปัตตานี – โคกโพธิ์) ผ่านสามแยกนาเกตุ ตรงไป ตามเส้นทางหลวงหมายเลข 409 (ปัตตานี – ยะลา) ผ่านเทศบาลนาประดู่
15. หาดรัชดาภิเษก	อ.หนองจิก	ตั้งอยู่ที่บ้านสายหมอก ตำบลบางเขา ห่างจากตัวจังหวัดปัตตานีประมาณ 15 กิโลเมตร เดินทางจากจังหวัดตามเส้นทางสายปัตตานี-โคกโพธิ์ ถึงบ้านคลองขุดห่างจากที่ว่าการอำเภอหนองจิกประมาณ 2 กิโลเมตร มีทางแยกเข้าถนนดินลูกรังระยะทางประมาณ 4 กิโลเมตร ชายหาดร่มรื่นด้วยทิวสนสำหรับนั่งพักผ่อน แต่ไม่เหมาะสำหรับการเล่นน้ำทะเล เพราะชายหาดเป็นลักษณะดินปนทราย และน้ำทะเลไม่ใส
16. ตลาดนัดปาลัส	อ.ปะนาเระ	อยู่ห่างจากตัวเมืองปัตตานีประมาณ 30 กิโลเมตร บนทางแยกจากทางหลวงแผ่นดินหมายเลข 42 ประมาณ ก.ม. ที่ 42-43 เข้าสู่อำเภอปะนาเระ ในเวลาเช้าสายจะมีตลาดนัดริมทาง ชาวไทยมุสลิมแบบเครื่องแต่งกายพื้นเมืองโพกศีรษะด้วยผ้าบาติกสีจูดาคเดินไปมาหาซื้อของในตลาดแห่งนั้น เป็นภาพซึ่งน่าชม ชีวิตชนบทของชาวไทยมุสลิมที่มีบรรยากาศเมืองได้อย่างแท้จริง

ตาราง 9.1 แสดงข้อมูลแหล่งท่องเที่ยวและแหล่งสิ่งแวดล้อมธรรมชาติ จังหวัดปัตตานี (ต่อ)

ชื่อสถานที่	ที่ตั้ง	ลักษณะสำคัญของสถานที่
17. หาดชลาสัย	อ.ปะนาเระ	ห่างจากที่ว่าการอำเภอประมาณ 2 กิโลเมตร ไปตามถนนลาดยางสายปัตตานี-นราธิวาส เลี้ยวซ้ายเข้าสู่อำเภอปะนาเระและแยกเข้าสู่ชายหาด จุดเด่นของหาดแห่งนี้อยู่ที่บึงน้ำขนาดใหญ่ใกล้บริเวณทิวสน ซึ่งให้บรรยากาศที่สงบร่มรื่นเหมาะแก่การท่องเที่ยวพักผ่อนหย่อนใจ
18. หาดมะรวด	อ.ปะนาเระ	อยู่ถัดจากหาดชลาสัยไปประมาณ 2 กิโลเมตร การเดินทางเช่นเดียวกับทางไปหาดชลาสัย แต่ไปต่อจนถึงทางแยกจากถนนปะนาเระ-สายบุรี และเลี้ยวซ้ายไปสู่หาด ลักษณะเด่นของหาดมะรวดได้แก่ ภูเขาหินที่มีขนาดเล็กที่ตั้งซ้อนทับกันอยู่ดูแปลกตา และบนภูเขาก็ยังมียอดมะพร้าวขึ้นสวยงามเด่นชัดท่ามกลางหาดทรายขาวสะอาด และมีทางเดินทอดยาวให้ขึ้นไปเดินเล่นบนยอดเขาได้อีกด้วย
19. หาดราชรักษ์	อ.ปะนาเระ	เป็นหาดทรายต่อเนื่องกับหาดชลาสัย หาดมะรวดและหาดแหมแหม โดยอยู่ถัดจากหาดมะรวดไปเพียง 1 กิโลเมตร และอยู่ก่อนถึงหาดแหมแหมประมาณ 2 กิโลเมตร การเดินทางใช้ทางเดียวกับที่ไปหาดชลาสัย และหาดมะรวด โดยแยกไปตามทางแยกเข้าสู่หาดราชรักษ์ ลักษณะเด่นของหาดราชรักษ์คือเป็นหาดทรายกว้างล้อมรอบด้วยโขดหิน และหุบเขาเตี้ยๆ บนเนินเขา จัดเป็นสถานที่ชมทิวทัศน์ที่สวยงามอีกแห่งหนึ่ง
20. หาดแหมแหม	อ.ปะนาเระ	อยู่ห่างจากตัวจังหวัดประมาณ 43 กิโลเมตร แหมแหม เป็นภาษามลายูท้องถิ่น (ภาษายาวี) มีความหมายว่า อีกทีก็ครึกโครม อยู่ในท้องที่ตำบลบ้านน้ำป่อ ตั้งอยู่ห่างจากหาดราชรักษ์ประมาณ 2 กิโลเมตร การเดินทางใช้เส้นทางหลวงสายปัตตานี-นราธิวาส เลี้ยวซ้ายเข้าสู่อำเภอปะนาเระไปจนถึงทางแยกขวามือไปสู่อำเภอสายบุรี จึงเดินทางต่อไปอีกประมาณ 8 กิโลเมตร ตามเส้นทางหลวงหมายเลข 4157 (ปะนาเระ-สายบุรี) หาดแหมแหมอยู่ในเขตหุบเขาเตี้ย ล้อมรอบด้วยโขดหิน ลักษณะแปลกตาสวยงาม บนเนินเขามีศาลาพักผ่อนและเป็นจุดชมทิวทัศน์ที่สวยงามที่สุดแห่งหนึ่ง กล่าวกันว่าหาดแหมแหมนี้เป็นหาดทรายที่สงบ และสวยงามของจังหวัดปัตตานี
21. หาดปะนาเระ	อ.ปะนาเระ	อยู่ห่างจากตัวอำเภอประมาณ 3 กิโลเมตร เป็นหมู่บ้านชาวประมงหลายร้อยหลังคาเรือน บนหาดทรายอันยาวเหยียด มีเรือกอละ และเรือประมงนานาชนิดจอดเรียงรายอยู่ทั่วทั้งหาด หาดทรายไม่เหมาะแก่การเล่นน้ำ เพราะเป็นหมู่บ้านชาวประมงและที่จอดเรือ
22. บ่อน้ำศักดิ์สิทธิ์เขาบ่อชัย	อ.ปะนาเระ	ตั้งอยู่หมู่ที่ 2 ตำบลคอกกระบือ ห่างจากตัวจังหวัดประมาณ 44 กิโลเมตร เป็นถนนดินลูกรังประมาณ 8 กิโลเมตร แล้วเดินเท้าเข้าไปอีก 2 กิโลเมตร ทางทิศใต้ของตำบลคอกกระบือ มีภูเขาสูงหนึ่งเรียกกันว่า เขาบ่อไพร บนยอดเขามีบ่อน้ำที่เชื่อกันว่าเป็นบ่อน้ำศักดิ์สิทธิ์ และในครั้งที่พระบาทสมเด็จพระเจ้าอยู่หัวฯ รัชกาลปัจจุบันขึ้นครองราชย์ ก็ได้มน้ำจากบ่อแห่งนี้ไปใช้ในพระราชพิธีราชาภิเษกด้วย ซึ่งต่อมาได้ถูกเปลี่ยนชื่อเป็น บ่อชัย

ตาราง 9.1 แสดงข้อมูลแหล่งท่องเที่ยวและแหล่งสิ่งแวดล้อมธรรมชาติ จังหวัดปัตตานี (ต่อ)

ชื่อสถานที่	ที่ตั้ง	ลักษณะสำคัญของสถานที่
23. บาลัยเมาะเิง	อ.มายอ	สร้างเมื่อปี พ.ศ. 2476 ใช้เป็นสถานที่ปฏิบัติศาสนกิจของชาวไทยมุสลิม ได้รูปแบบมาจากบ้านในรัฐเปรัก ประเทศมาเลเซีย ซึ่งใช้เป็นสถานที่ปฏิบัติศาสนกิจของชาวไทยมุสลิม
24. วนอุทยานปราสาทนางผมหอม	อ.ทุ่งยางแดง	อยู่ในเขตตำบลพิเทน ห่างจากตัวจังหวัดประมาณ 52 กิโลเมตร ตามทางหลวงหมายเลข 410 (ปัตตานี-ยะลา) ถึงหลัก ก.ม. ที่ 15 แยกเข้าทางหลวงหมายเลข 4061 ระยะทางประมาณ 14 กิโลเมตร ถึงอำเภอมายอ แล้วใช้เส้นทางหลวงหมายเลข 4092 ถึงหลัก ก.ม. ที่ 12 แยกเข้าเส้นทางสายมายอ-โต๊ะซูด เป็นทางลูกรังระยะทางอีกประมาณ 11 กิโลเมตร ก็ถึงวนอุทยานปราสาทนางผมหอม ในวนอุทยานมีน้ำตกลักษณะไม่สูงนัก มีลำธารยาวประมาณ 3 กิโลเมตร มีน้ำมากในช่วงเดือนพฤศจิกายน-ธันวาคม
25. หาดवासูกรี	อ.สายบุรี	หาดแห่งนี้อยู่ในเขตเทศบาลตำบลตะลันตัน อยู่ห่างจากตัวเมือง 52 กิโลเมตร ในเขตอำเภอสายบุรี และอยู่ห่างจากตัวอำเภอสายบุรีเพียง 2 กิโลเมตร การเดินทางจากตัวเมืองปัตตานี ใช้เส้นทางหลวงสายปัตตานี-นราธิวาส แล้วอาจเลือกเดินทางผ่านหาดแหม่ไปจนถึงอำเภอสายบุรี หรือไปเลี้ยวซ้ายตรงทางแยกเข้าสู่อำเภอสายบุรี โดยตรงก็ได้ สภาพถนนเป็นทางลาดยางตลอดจนถึงสะพานข้ามแม่น้ำ จากนั้นเป็นถนนลูกรังบดอัดแน่นผ่านหมู่บ้านชาวประมง และป้อมยามตำรวจอีกประมาณ 150 เมตร จึงถึงบริเวณชายหาดลักษณะของหาดทรายเป็นแนวยาวขนานไปกับทิวสน ทำให้หาดवासูกรีเหมาะสำหรับการท่องเที่ยวและการพักผ่อน ซึ่งมีสิ่งอำนวยความสะดวกสบายที่อยู่ในเกณฑ์ที่ค่อนข้างพร้อมทั้งร้านอาหารและที่พัก
26. บ้านบน	อ.สายบุรี	เป็นแหล่งศิลปะวัฒนธรรมที่สำคัญซึ่งที่นี่จะเด่นในงานด้านการตัดเรือกอลและปัจจุบันเรือกอลและ ถูกดัดแปลงให้เป็นเรือท้ายตัด โดยตัดส่วนท้ายเรือที่เคยเข็ดขึ้นเสมอหัวเรือออก เพื่อใส่เครื่องหางยาว ต่างจากเรือกอลและเดิมซึ่งใช้ใบ นอกจากนี้ยังมีการประดิษฐ์เรือจำลองเพื่อเป็นของที่ระลึกการเขียนลวดลายบนเรือมีชื่อด้านความประณีตและงดงามด้วยการผสมผสานศิลปะไทยกับมุสลิมอย่างกลมกลืน ที่บ้านบนยังเป็นแหล่งทำปลากะตัก (ปลาปูลี) อีกด้วย
27. บ้านปะเสยะวอ	อ.สายบุรี	ตั้งอยู่ที่หมู่บ้านปะเสยะวอ เป็นหมู่บ้านที่มีชื่อเสียงในการต่อเรือกอลและ ซึ่งเป็นเรือประมงของชาวปัตตานีและนราธิวาส มีลักษณะเป็นเรือหัวแหลมท้ายแหลม ระบายสีสีนงดงาม การเดินทางจากถนนสายใหม่ที่ตัดจากอำเภอปะนาเระไปยังอำเภอสายบุรี ผ่านกลางบ้านปะเสยะวอ ทำให้นักท่องเที่ยวมีโอกาสแวะชมฝีมือการต่อเรือกอลและของชาวปะเสยะวอได้สะดวกยิ่งขึ้น ดังนั้นนักท่องเที่ยวอาจใช้เส้นทางเดียวกับทางที่ไปหาดแหม่ แล้วเดินทางต่อไปตามถนนซึ่งตัดเลียบบายทะเลไปจนถึงบ้านปะเสยะวอ เรือกอลและของชาวบ้านปะเสยะวอมีทั้งขนาดใหญ่ที่เป็นเรือประมงจริงๆ และขนาดเล็กที่จำลองขึ้นเพื่อเป็นของที่ระลึก ฝีมือการต่อเรือกอลและที่นี้ได้รับการยอมรับว่าประณีตและงดงามไปด้วยการสอดประสานศิลปะไทย

ตาราง 9.1 แสดงข้อมูลแหล่งท่องเที่ยวและแหล่งสิ่งแวดล้อมธรรมชาติ จังหวัดปัตตานี (ต่อ)

ชื่อสถานที่	ที่ตั้ง	ลักษณะสำคัญของสถานที่
27. บ้านปะเสยะวอ (ต่อ)	อ.สายบุรี	และมุสลิมอย่างกลมกลืน นอกจากนี้บ้านปะเสยะวอยังมีชื่อเสียงในด้านการสานเสื่อกระจูดด้วยฝีมือระดับศิลปินอาชีพ และการทำน้ำบูดูรสดีอีกด้วย
28. วังพิพิธภักดี	อ.สายบุรี	อยู่ตรงข้ามวังสายบุรี พระยาพิพิธภักดีบุตรชายเจ้าเมืองยะหริ่งได้สร้างขึ้นเพื่อใช้เป็นเรือนหอ เป็นอาคารไม้สองชั้น ฝีมือช่างท้องถิ่นโดยนำแบบตะวันตกและศิลปะท้องถิ่นมาผสมผสานกัน คือมีหน้ามุขแบบตะวันตก ลูกกรงบันไดเป็นลายปูนปั้นรูปดอกไม้ ผนังกันห้องภายในอาคารเป็นผนังโค้งศิลปะแบบตะวันตก ช่องลมเป็นลวดลายพรรณพฤกษาตามแบบศิลปะชวา ปัจจุบันวังนี้ยังอยู่ในสภาพสมบูรณ์
29. วังสายบุรี	อ.สายบุรี	อยู่ที่ตำบลตะลุบัน อำเภอสายบุรี สร้างโดยสถาปนิกชาวชวาและช่างท้องถิ่นเมื่อปี พ.ศ. 2428 ในสมัยพระยาสุริยสุนทรภักดี เจ้าเมืองสายบุรี เป็นอาคารไม้สองชั้น หลังคาทรงปั้นหยา เป็นแบบเรือนไทยมุสลิม ที่ได้รับอิทธิพลจากศิลปกรรมชวา อาคารเป็นรูปตัวแอล พื้นทำด้วยไม้ตะเคียนปูเป็นเส้นทะแยงมุม มีแกนกลางที่เป็นพื้นปลา ช่องระบายอากาศฉลุไม้เป็นลวดลายพรรณพฤกษา เจึงชายใช้ทองเหลือง ฉลุโปร่งด้วยลวดลายพรรณพฤกษา ตามแบบศิลปะชวา
30. ศาลเจ้าที่อยู่องเฮีย	อ.สายบุรี	เป็นศาลเจ้าแห่งแรกของเมืองสายบุรี ตั้งอยู่หมู่ 3 (บางตะโล๊ะ) ตำบลปะเสยะวอ ทางศาลเจ้าจะจัดงานทำบุญล่องเรือสำภาในเดือนเมษายนของทุกปี
31. ศาลเจ้าเล่าเอี้ยกง	อ.สายบุรี	ตั้งอยู่หมู่ที่ 3 ตำบลปะเสยะวอ ห่างจากตัวจังหวัดประมาณ 52 กิโลเมตร สร้างขึ้นเมื่อประมาณ 150 ปีมาแล้ว เนื่องจากมีชาวประมงลากเรือติดเอาท่อนไม้ที่มีรอยแกะสลักเป็นรูปพระจีนขึ้นมาด้วย กล่าวว่าได้แสดงปาฏิหาริย์และมีความศักดิ์สิทธิ์เป็นที่นับถือของประชาชนมาก จึงสร้างศาลเจ้าขึ้นเป็นที่สักการะ ต่อมาชาวบ้านเห็นว่าการเดินทางไปสักการะมีความลำบาก จึงได้แกะรูปพระจีนใหม่โดยจำลองจากองค์จริงและทำพิธีอัญเชิญวิญญาณเจ้าพ่อเล่าเอี้ยกงมาสถิต และสร้างศาลเจ้าแห่งใหม่ขึ้นที่ฝั่งตำบลตะลุบันเมื่อ 30 กว่าปีมาแล้ว และในราววันแรม 2 ค่ำ และ 3 ค่ำ เดือน 3 จะมีงานประเพณีแห่เจ้าพ่อเล่าเอี้ยกงและบริวารขึ้นที่ศาลเจ้าทั้งสองแห่ง โดยจะจัดงานสมโภชในแต่ละแห่ง ปีเว้นปี
32. ภูเขาสะลินตงบายู	อ.สายบุรี	ห่างจากตัวจังหวัดประมาณ 50 กิโลเมตร อยู่ในเขตเทศบาลตำบลตะลุบัน เป็นถนนลาดยางตลอดสาย ภูเขานี้มี "ถ้ำปีด" ซึ่งถือว่าเป็นสถานที่ศักดิ์สิทธิ์ ตั้งอยู่ที่เชิงเขาด้านหลังสำนักงานเทศบาลตำบลตะลุบัน เป็นปากถ้ำขนาดใหญ่ แต่มีหินปิดสนิทอยู่ ส่วนทางด้านหลังเขามีโพรงปรากฏอยู่ และที่ศาลาเชิงเขา เป็นที่ประดิษฐานพระพุทธรูปหินทรายแดง ศิลปะร่วมสมัยอยุธยาปางมารวิชัย 2 องค์ กรมศิลปากรได้ขึ้นทะเบียนเป็นโบราณวัตถุแล้ว นับเป็นหลักฐานทางประวัติศาสตร์

ตาราง 9.1 แสดงข้อมูลแหล่งท่องเที่ยวและแหล่งสิ่งแวดล้อมธรรมชาติ จังหวัดปัตตานี (ต่อ)

ชื่อสถานที่	ที่ตั้ง	ลักษณะสำคัญของสถานที่
33. หาดทราย- ชายบึงบ้าน ละเวง	อ.ไม้แก่น	เดินทางจากตัวเมืองไปตามเส้นทางสายปัตตานี-นราธิวาส เป็นระยะทางประมาณ 60 กิโลเมตร ทางแยกเข้าอำเภอมะนิแกอยู่ทางซ้ายมือ เมื่อข้ามสะพานกอดต่อไป และอีกเพียง 8 กิโลเมตร ก็จะถึงชายบึงและหาดทรายบ้านละเวง มีสภาพแวดล้อมและธรรมชาติงดงามแปลกตาแก่ผู้ที่พบเห็น ลักษณะของหาดทรายแห่งนี้ คือ มีบึงขนาดใหญ่เคียงข้างหาดทรายขาวสะอาด ให้บรรยากาศแตกต่างจากหาดทรายอื่น
34. หาดบางสาย	อ.ไม้แก่น	ตั้งอยู่หมู่ที่ 6 ตำบลไทรทอง ห่างจากตัวจังหวัดประมาณ 74 กิโลเมตร เป็นถนนลาดยางตลอดสาย ลักษณะเป็นหาดทรายชายทะเลยาวประมาณ 5 กิโลเมตร
35. หาดป่าไหม้	อ.ไม้แก่น	ตั้งอยู่หมู่ที่ 3 ตำบลไทรทอง เป็นหาดทรายต่อจากหาดบางสาย นักท่องเที่ยวสามารถเดินทางไปท่องเที่ยวได้ตลอดทั้งปี
36. อ่าวปัตตานี	อ.ยะหริ่ง	อ่าวปัตตานีเป็นมรดกทางธรรมชาติที่สำคัญทั้งในอดีตและปัจจุบัน ทั้งในด้านเศรษฐกิจ สังคม นิเวศวิทยา ประวัติศาสตร์ และโบราณคดี ในด้านนิเวศวิทยา เป็นอ่าวที่มีความอุดมสมบูรณ์ทางชีวภาพสูงแห่งหนึ่งของโลก จึงได้รับขึ้นบัญชีเป็นพื้นที่ชุ่มน้ำชายฝั่งทะเล ที่ควรแก่การอนุรักษ์ธรรมชาติและทรัพยากรแห่งโลก ในทางประวัติศาสตร์และโบราณคดี อ่าวปัตตานีนับว่าเป็นอ่าวประวัติศาสตร์ นักเดินเรือได้ใช้เป็นที่แวะพักหลบมรสุมซอมแซมเรือ และเป็นที่ค้าขายแลกเปลี่ยนสินค้าของพ่อค้าชาติต่าง ๆ มาตั้งแต่สมัยลังกาสุระจนถึงพุทธศตวรรษที่ 21-23 พ่อค้าชาวตะวันตกได้เข้ามาค้าขายตั้งสถานีการค้าทำให้อ่าวปัตตานีมีชื่อเสียงเป็นที่รู้จักอย่างกว้างขวาง อ่าวปัตตานีมีแหลมเป็นแนวแผ่นดินแคบ ๆ ยื่นออกไปในทะเลประมาณ 19 กม. ช่วยบังคลื่นลมทำให้เรือเข้ามาจอดพักได้อย่างปลอดภัย ทุกฤดูกาล ชาวอังกฤษที่เดินเรือมาที่ปัตตานี เมื่อปี พ.ศ. 2261 ได้บันทึกไว้ว่าปัตตานีมีท่าเรือที่ใหญ่ที่สุดสำหรับการค้าในย่านทะเลแถบนี้
37. จังเก้ายะหริ่ง	อ.ยะหริ่ง	สร้างโดยพระยาพิพิธเสนามาตยาธิบดีศรีสุรสงคราม ในปี พ.ศ. 2438 รัชกาลที่ 5 ตั้งอยู่หมู่ที่ 2 ตำบลยามู อำเภอยะหริ่ง ห่างจากตัวจังหวัดประมาณ 13 กิโลเมตร เป็นถนนลาดยางตลอดสาย เป็นอาคารสองชั้นครึ่งปูนครึ่งไม้ แบบเรือนไทยมุสลิม ผสมกับแบบยุโรป อาคารเป็นรูปตัวยู ชั้นบนจัดเป็นห้องโถงขนาดใหญ่ ด้านข้างของตัวอาคารทั้ง 2 ด้าน เป็นห้องสำหรับพักผ่อนของเจ้าเมืองและครอบครัว ช่างละ 4 ห้อง ชั้นล่างเป็นลานโล่งแบบใต้ถุนสูง บันไดโค้งแบบยุโรป ช่องแสงประดับด้วยกระจกสีเขียวแดงและน้ำเงิน ช่องระบายอากาศและจั่วทำด้วยไม้ฉลุวดลายเป็นพรรณพฤกษาตามแบบศิลปะชวาและศิลปะตะวันตก ทำให้อ่าววังสง่ามาก และยังมีสภาพสมบูรณ์ดีถึงปัจจุบัน
38. ศูนย์ศึกษาธรรมชาติป่า ชายเลนยะหริ่ง	อ.ยะหริ่ง	ตั้งอยู่บริเวณริมคลองยามูตรงข้ามที่ว่าการอำเภอยะหริ่ง เป็นโครงการอันเนื่องมาจากพระราชดำริมูลนิธิชัยพัฒนาและมูลนิธิแม่ฟ้าหลวงอยู่ในเขตป่าสงวนแห่งชาติป่าชายเลนยะหริ่งมีพื้นที่โครงการประมาณ 500 ไร่ ศูนย์นี้มีทางเดินศึกษาธรรมชาติป่าชายเลนเป็นสะพานที่สร้างด้วยไม้ตะเคียนทอง (Hopea Odorata) เป็นระยะทาง

ตาราง 9.1 แสดงข้อมูลแหล่งท่องเที่ยวและแหล่งสิ่งแวดล้อมธรรมชาติ จังหวัดปัตตานี (ต่อ)

ชื่อสถานที่	ที่ตั้ง	ลักษณะสำคัญของสถานที่
38. ศูนย์ศึกษาธรรมชาติป่าชายเลนยะหริ่ง (ต่อ)	อ.ยะหริ่ง	โดยรอบประมาณ 1,250 เมตร ตามเส้นทางเดินรอบ ๆ จะเห็นกลุ่มไม้ในสังคมป่าชายเลน ทั้งไม้ยืนต้น ไม้พุ่ม ไม้เถา และไม้พื้นล่าง ซึ่งพันธุ์ไม้แต่ละชนิดมีความสามารถขึ้นอยู่ได้ในบริเวณที่มีลักษณะแตกต่างกัน ตามเส้นทางจะมีระเบียบพักและมีข้อมูลความหมายอธิบายเกี่ยวกับป่าชายเลนพร้อมมีรูปภาพประกอบสะพานทางเดินไม้ยกระดับศาลาพักผ่อนและหอชมนกเพื่อชมทัศนียภาพเหนือยอดของพันธุ์ไม้ป่าชายเลน อีกกิจกรรมหนึ่งที่น่าสนใจคือการล่องเรือชมป่าชายเลน ซึ่งเป็นกิจกรรมหนึ่งของศูนย์ฯ นักท่องเที่ยวสามารถนั่งเรือชมธรรมชาติป่าชายเลนตามลำคลองน้อยใหญ่ยาวนานชนิด วิถีชีวิตของชาวบ้านกับป่าชายเลนและความสวยงามของสวนปาโก๊งกาง
39. หาดตะโละกาโปร้	อ.ยะหริ่ง	ตั้งอยู่ห่างจากตัวเมืองปัตตานีตามทางหลวงหมายเลข 42 (ปัตตานี-นราธิวาส) เลี้ยวซ้ายเข้าอำเภอยะหริ่งข้ามคลองยามูตามสะพานคอนกรีตขนาดใหญ่ ผ่านพื้นที่สวนป่าชายเลนและหมู่บ้านไปจนถึงทางแยกเข้าสู่หาด รวมระยะทางประมาณ 18 กิโลเมตร หาดตะโละกาโปร้เป็นหาดที่มีชื่อเสียงของจังหวัดปัตตานี เคยประกวดแหล่งท่องเที่ยว 5 จังหวัดชายแดนภาคใต้ ได้ที่ 2 ประเภทแหล่งท่องเที่ยวธรรมชาติ ประจำปี พ.ศ. 2529 ลักษณะของหาดตะโละกาโปร้เป็นหาดทรายขาวสะอาดขนานกับชายฝั่งทะเล มีพื้นที่กว้างประมาณ 40 เมตร มีเรือกอลและของชาวประมงจอดอยู่เป็นจำนวนมาก หาดทรายแห่งนี้ยกยาวขึ้นไปเรื่อยๆ เพราะเกิดจากกระแสน้ำพัดเอาตะกอนทรายมาทับถมพอกพูน เหมาะแก่การไปนั่งพักผ่อนชมความสวยงาม มีทิวสนและต้นมะพร้าวให้ความร่มรื่นสวยงาม
40. แหลมตาชีหรือแหลมโพธิ์	อ.ยะหริ่ง	เป็นหาดทรายขาวยื่นต่อจากหาดตะโละกาโปร้ไปในทะเลอ่าวไทยทางทิศเหนือ ยาว 11 กิโลเมตร เป็นป่าสนทะเล หาดทรายขาวสะอาด เหมาะสำหรับตากอากาศและเล่นน้ำทะเล อยู่ในเขตตำบลตะโละกาโปร้ การเดินทางไปแหลมตาชีไปได้ 2 ทาง คือ ทางน้ำ นั่งเรือจากปากแม่น้ำปัตตานีตรงไปยังแหลมตาชีเลย ใช้เวลาประมาณ ชั่วโมงเศษ นั่งเรือจากท่าด่านอำเภอยะหริ่ง ออกมาตามคลองยามู ทะลุทะเลไปจนถึงแหลมตาชี ทางบก จากอำเภอยะหริ่งข้ามคลองยามูมาตามสะพานไม้ มีถนนตัดเข้าไปประมาณ 10 กิโลเมตร จนถึงหมู่บ้านที่ 2 ตำบลตะโละกาโปร้ และนั่งเรือหางยาวต่อไปจนถึงปลายแหลม
41. ซากเมืองเก่าหรือเมืองโบราณ	อ.ยะรัง	เป็นโบราณสถานที่มีคุณค่าทางโบราณคดีและประวัติศาสตร์ มีซากโบราณสถานอยู่ราว 30 แห่ง ในบริเวณพื้นที่กว้าง 10 ตารางกิโลเมตร ที่ตำบลยะรัง ตำบลปิตุมุติ และตำบลวัด มีอายุประมาณ 1,400 ปีมาแล้ว โบราณสถานแห่งนี้สภาพทั่วไปมีความซับซ้อนของอาคารปราสาทคูคลองที่ใช้ป้องกันข้าศึก และบ่งบอกถึงความ เป็นอยู่ของชนชาติไทยในศตวรรษที่ 12-14

ตาราง 9.1 แสดงข้อมูลแหล่งท่องเที่ยวและแหล่งสิ่งแวดล้อมธรรมชาติ จังหวัดปัตตานี (ต่อ)

ชื่อสถานที่	ที่ตั้ง	ลักษณะสำคัญของสถานที่
42. น้ำตกห้วยบือแนบุดิ	อ.กะพ้อ	อยู่ในบริเวณเทือกเขาน้ำค้าง ห่างจากตัวจังหวัดประมาณ 60 กิโลเมตร การเดินทางใช้เส้นทางสายปัตตานี-สายบุรี-รีอเสาะ เมื่อถึงหลักกิโลเมตรที่ 11 จึงแยกเข้าสู่ น้ำตกด้วยถนนดินลูกรังประมาณ 2 กิโลเมตร ลักษณะของน้ำตกแยกเป็น 2 สาย แล้วไหลมารวมกันก่อนไหลลงสู่แม่น้ำสายบุรีจุดต้นของน้ำตกแห่งนี้ได้แก่ความสวยงามบริเวณลำธารที่ยาวประมาณ 1,200 เมตร

ที่มา : คู่มือท่องเที่ยวจังหวัดปัตตานี (การท่องเที่ยวแห่งประเทศไทย) พ.ศ. 2545, แผนที่ภูมิประเทศ มาตราส่วน 1:50,000 (กรมแผนที่ทหาร) พ.ศ. 2512 และ พ.ศ. 2530

ตาราง 9.2 แสดงข้อมูลแหล่งศิลปกรรม จังหวัดปัตตานี

ชื่อสถานที่	ที่ตั้ง	ลักษณะสำคัญของสถานที่
1. อาคารจีนย่านหัวตลาด	อ.เมืองปัตตานี	ชุมชนชาวจีนในปัตตานีเข้ามาเมื่อไรไม่ปรากฏ แต่มีปริมาณมากกว่าชนชาติอื่น ซึ่งเป็นย่านธุรกิจการค้าที่สำคัญ เป็นเส้นทางขนถ่ายสินค้าจากเรือที่จอดเทียบท่าที่อ่าวปัตตานี อาคารมีลักษณะเป็นตึกแถวชั้นเดียวและสองชั้น ก่อผนังหนา หลังคาทรงจั่ว มุงกระเบื้องดินเผาสุกฟุก ลักษณะโค้งมน สถาปัตยกรรมเหมือนกับอาคารจีนทั่วไป
2. สุสานพญาอินทรา	อ.เมืองปัตตานี	พญาอินทรา ผู้ก่อตั้งรัฐปัตตานีดารุสลาม สุสานพญาอินทรา เป็นที่ตั้งสุสานหลวง ซึ่งมีหลักฐานทางประวัติศาสตร์ ซึ่งเป็นนักปราชญ์ที่มีผลงานด้านการเขียนตำราวิชาการอิสลามหลายแขนง ได้รับการยอมรับว่าเป็นไข่มุกทางวิชาการแห่งอนุชนตารา (หมู่เกาะมาลาญและโลกอิสลาม) ตำราของท่านยังใช้อยู่ในปัจจุบัน
3. สถานที่หล่อปืนใหญ่	อ.เมืองปัตตานี	อยู่เลยมัสยิดกรือเซะไปประมาณ 1 กิโลเมตร ในเขตตำบลบาราโหม ริมทางหลวงหมายเลข 42 (ปัตตานี-นราธิวาส) รวมระยะทางห่างจากตัวเมือง 8 กิโลเมตร เชื่อกันว่าเป็นสถานที่หล่อปืนใหญ่พญาตานีด้วยเช่นกันซึ่งมีขนาดใหญ่ที่สุดในเมืองไทย ปัจจุบันนำมาไว้ที่หน้ากระทรวงกลาโหม กรุงเทพฯ บริเวณสถานที่หล่อปืนใหญ่นี้ เป็นบริเวณที่มีดินสีดำ แตกต่างจากบริเวณอื่น หนุ่ยั้งแห้งตายไม่ยอมขึ้น แม้เวลาจะผ่านไปกว่า 200 ปีแล้วก็ตาม
4. ศาลเจ้าแม่ลิ้มกอเหนี่ยว	อ.เมืองปัตตานี	ศาลนี้มีอีกชื่อหนึ่งว่า ศาลเจ้าเล่งจูเกียง อยู่ที่อำเภอเมือง ภายในศาลมีรูปแกะสลักของเจ้าแม่ลิ้มกอเหนี่ยว พระหมอ เจ้าแม่ทับทิม เป็นที่เคารพสักการะของคนจีนโดยทั่วไป จากบันทึกในราชวงศ์เหม็ง (พ.ศ. 2064-2109) กล่าวว่าลิ้มโต๊ะเคียมและลิ้มกอเหนี่ยวเป็นชาวเมืองฮุยโต แขวงเมืองแต้จิ๋ว ลิ้มโต๊ะเคียมเดิมรับราชการ ต่อมาถูกใส่ร้าย จึงหนีไปยังที่ต่าง ๆ จนในที่สุดได้เดินทางมาที่เมืองปัตตานี ได้ทำงานเป็นนายด่านเก็บภาษี ภายหลังได้เปลี่ยนมานับถือศาสนาอิสลาม มีภรรยาเป็นเชื้อพระวงศ์เจ้าเมืองปัตตานี ลิ้มกอเหนี่ยวออกตามพี่ชายจนมาพบที่ปัตตานี ได้ขอร้องพี่ชายให้กลับเมืองจีน แต่พี่ชายปฏิเสธ ลิ้มกอเหนี่ยวจึงอธิฐานให้การก่อสร้างมัสยิดกรือเซะไม่สำเร็จ และผูกคอตายที่ต้นมะม่วงหิมพานต์ ใกล้มัสยิดกรือเซะ ตามคำมั่นสัญญาที่ให้ไว้กับมารดา ก่อนออกเดินทางมาตามหาพี่ชาย ลิ้มโต๊ะเคียมได้ปลงศพน้องสาว และทำวงชู้ยบรรจุศพไว้ ยังปรากฏอยู่ทุกวันนี้ อยู่ที่บ้านกรือเซะ ใกล้กับมัสยิดกรือเซะ เมื่อย้ายเมืองปัตตานีไปที่วังจะบังติกอ ชาวจีนในเมืองปัตตานี ก็ย้ายชุมชนจากกรือเซะ ไปสร้างชุมชนชาวจีนที่ตำบลลนาะรุ และสร้างศาลเจ้าแม่ลิ้มกอเหนี่ยว นำรูปสลักเจ้าแม่มาบูชา ณ ศาลเจ้าแม่แห่งนี้ ในวันขึ้น 15 ค่ำ เดือน 3 ของทุกปี จะมีงานประเพณีแห่เจ้าแม่ลิ้มกอเหนี่ยวไปตามถนนสายต่าง ๆ ในตัวเมือง มีผู้ร่วมงานเป็นจำนวนมาก

ตาราง 9.2 แสดงข้อมูลแหล่งศิลปกรรม จังหวัดปัตตานี (ต่อ)

ชื่อสถานที่	ที่ตั้ง	ลักษณะสำคัญของสถานที่
5. มัสยิดกลางปัตตานี	อ.เมืองปัตตานี	เป็นมัสยิดที่สวยงามที่สุดของไทย สร้างในปี พ.ศ. 2497 และทำพิธีเปิดโดยจอมพลสฤษดิ์ ธนะรัชต์ เมื่อวันที่ 3 พฤษภาคม พ.ศ. 2506 เพื่อให้เป็นศูนย์กลางในการประกอบศาสนกิจของชาวไทยมุสลิมในภาคใต้ เป็นสถาปัตยกรรมแบบตะวันตก หลังคาทรงสี่เหลี่ยมชั้นเดียว มีโดมใหญ่ 2 โดม รายรอบด้วยโดมเล็กๆ อีกหลายโดม ดูสวยงามสง่าและสงบ มัสยิดกลางแห่งนี้ตั้งอยู่ที่ตัวเมืองปัตตานีริมถนนสายปัตตานี-ยะลา (ทางหลวงหมายเลข 410) หรือจากถนนพิพิธแล้วเลี้ยวขวาไปตามถนนไปจังหวัดยะลา ระยะทางประมาณ 500 เมตร จะเห็นมัสยิดกลางตั้งตระหง่านอยู่ริมถนนอย่างสง่างาม เปิดให้เข้าชมภายในทุกวัน เวลา 09.00-15.30 น. แต่ไม่ควรที่จะไปในวันศุกร์ ระหว่างเวลา 12.00-14.00 น. ซึ่งเป็นวันละหมาดประจำสัปดาห์
6. มัสยิดกรือเซะ	อ.เมืองปัตตานี	ตั้งอยู่ที่บ้านกรือเซะ ตำบลตันหยงลุโล๊ะ อำเภอเมือง ตามทางหลวงหมายเลข 42 (ปัตตานี-นราธิวาส) ห่างจากตัวเมืองประมาณ 7 กิโลเมตร เป็นมัสยิดเก่าแก่ อายุกว่า 200 ปี สันนิษฐานได้ว่าเป็นศาสนสถานที่สร้างขึ้นในพุทธศตวรรษที่ 22 ร่วมสมัยอยุธยา กรมศิลปากรได้ประกาศขึ้นทะเบียนเป็นโบราณสถานเมื่อ พ.ศ. 2478 ลักษณะการก่อสร้างเป็นแบบเสากลมรูปลักษณะแบบเสาโกธิกของยุโรป ของประตูหน้าต่างมีทั้งแบบโค้งแหลมและโค้งมน ส่วนที่สำคัญที่สุดคือ หลังคาโดมที่ยังสร้างไม่แล้วเสร็จ บริเวณด้านหน้าของมัสยิดมีธงขลุ่ย หรือสุสานที่ฝังศพของเจ้าแม่ลิ้มกอเหนี่ยว ที่ได้รับการตกแต่งปูนดินใหม่ปรากฏอยู่ มีผู้คนไปกราบไหว้มาก พร้อมด้วยสิ่งก่อสร้างอื่นๆ เช่น เก๋งจีน โถงน้ำสีแดง (ซึ่งน้ำได้ถึง 120,000 ลิตร)
7. ศาลหลักเมือง	อ.เมืองปัตตานี	ตั้งอยู่บริเวณสนามศักดิ์เสณีย์ ตรงข้ามศาลากลางจังหวัด ริมฝั่งแม่น้ำปัตตานี ตำบลสะบารัง อำเภอเมือง สร้างเมื่อปี พ.ศ. 2494 สมัยพระยารัตนภักดีเป็นผู้ว่าราชการจังหวัด ศาลแห่งนี้เป็นที่เคารพสักการะของชาวเมืองปัตตานีและนักท่องเที่ยวที่แวะไปเที่ยว มักจะพากันไปสักการะเพื่อความเป็นสิริมงคล
8. พลับพลาที่ประทับของรัชกาลที่ 7	อ.โคกโพธิ์	ตั้งอยู่ในบริเวณที่ว่าการอำเภอโคกโพธิ์ ห่างจากตัวเมืองปัตตานีประมาณ 26 กิโลเมตร ตามทางหลวงหมายเลข 42 เป็นศาลาทรงไทยที่สร้างขึ้นเพื่อเป็นที่ประทับเมื่อครั้งพระบาทสมเด็จพระปกเกล้าเจ้าอยู่หัว รัชกาลที่ 7 เสด็จทอดพระเนตรสุริยุปราคาเมื่อ พ.ศ. 2472 ปัจจุบันพลับพลาที่ประทับได้รับการบูรณะซ่อมแซมให้คงสภาพเดิมไว้ นับเป็นสถาปัตยกรรมการก่อสร้างที่สวยงามมาก
9. พระอุโบสถวัดปูราณประดิษฐ์	อ.โคกโพธิ์	วัดปูราณประดิษฐ์สร้างขึ้นเมื่อประมาณ พ.ศ. 2294 ในสมัยกรุงศรีอยุธยาตอนปลาย เดิมมีนามว่า " วัดบุญ " และได้กลายเป็นวัดร้างไประยะหนึ่ง ต่อมาได้มีการบูรณะใหม่เมื่อประมาณ พ.ศ. 2401 ภายในวัดมีพระอุโบสถขนาด 8 x 12 ม. ก่ออิฐถือปูนทรงโบราณ หลักฐานเก่าแก่ คือ พัทธสีมา สร้างด้วยหินทรายแดง ตัวผนังอุโบสถเดิมก่อผนังด้วยหินก้อน ภายหลังชำรุด ต้องรื้อก่อด้วยอิฐดินเผาฉาบปูนขาวผสมน้ำผึ้ง

ตาราง 9.2 แสดงข้อมูลแหล่งศิลปกรรม จังหวัดปัตตานี (ต่อ)

ชื่อสถานที่	ที่ตั้ง	ลักษณะสำคัญของสถานที่
10. วัดช้างให้ราชบุรณาราม	อ.โคกโพธิ์	ตั้งอยู่ตำบลควนโนรี เป็นโบราณสถาน ที่เป็นสถานที่ประดิษฐานหลวงพ่อดำ ซึ่งเป็นที่เคารพสักการะของประชาชนทั่วไป ในการนมัสการและเข้าวัดอุ้มงคลไว้บูชา โดยเฉพาะในงานเทศกาลเดือนห้า
11. วัดเก่าหนองจิก	อ.หนองจิก	อยู่ที่บ้านตลุง ตำบลยาง อำเภอหนองจิก เจ้าเมืองหนองจิกคนสุดท้ายคือ พระยาเพชรภิกษบาลนฤเบศร์ ๗ (พวง ณ สงขลา) ได้ใช้วังนี้อยู่ สันนิษฐานว่าวังนี้สร้างขึ้นก่อนปี พ.ศ. 2437
12. วัดมุจลินทวาปีวิหาร	อ.หนองจิก	ตั้งอยู่ห่างจากตัวเมือง 10 กิโลเมตร ริมเส้นทางหลวงสายปัตตานี-โคกโพธิ์ ในเขตอำเภอหนองจิก เป็นวัดเก่าแก่สร้างเมื่อพระยาวิเชียรภักดีศรีสงครามย้ายที่ว่าการอำเภอหนองจิกจากที่เก่า มาอยู่ที่ตำบลตลุง เมื่อ พ.ศ. 2388 มีชื่อว่า วัดตลุง ต่อมาพระบาทสมเด็จพระจุลจอมเกล้าเจ้าอยู่หัวเสด็จประพาสเมืองหนองจิก และมีพระราชศรัทธาบริจาคเงินเพื่อก่อสร้างพระอุโบสถ และทรงพระราชทานนามใหม่ว่า "วัดมุจลินทวาปีวิหาร" ปัจจุบันเป็นอารามหลวงและมีการบูรณะพระอุโบสถอยู่ในสภาพที่มั่นคงสวยงาม สถานที่สำคัญที่สุดของวัดคือวิหารซึ่งเป็นที่ประดิษฐานรูปเหมือนของอดีตเจ้าอาวาส 3 องค์ โดยเฉพาะพระราชพุทธรังษีหรือหลวงพ่อดำเจ้าอาวาสองค์ที่ 5 ซึ่งประชาชนและนักท่องเที่ยวที่เคยได้ยินกิตติศัพท์คุณความดีของหลวงพ่อดำ ต่างเลื่อมใสศรัทธาเดินทางมานมัสการสักการะบูชาอยู่เสมอ
13. วัดควนโน	อ.ปะนาเระ	ตั้งอยู่ที่ตำบลบ้านควน อำเภอปะนาเระ ภายในวัดมีจิตรกรรมฝาผนังเขียนที่เพดานคอสองและฝาผนังห้อง เป็นเรื่องราวเกี่ยวกับพุทธประวัติ สีที่ใช้เป็นลักษณะสีพื้นเมือง คือสีแดงสด ลายเส้นบางส่วนค่อนข้างงาม จึงนับว่าเป็นภาพที่มีคุณค่าอีกแห่งหนึ่ง เป็นที่น่าสังเกตว่าที่ภูมิลักษณ์นี้มีลายจำหลักตามคติจีน ไทยพุทธ และไทยมุสลิม ประสมประสานกันอย่างประณีตสวยงาม
14. วัดเทพนิมิตร (วัดบ้านกลาง)	อ.ปะนาเระ	จิตรกรรมในอุโบสถเป็นงานฝีมือช่างพื้นบ้านสมัยรัตนโกสินทร์ตอนต้น พ.ศ. 2406 ในรัชกาลที่ 4 เขียนเรื่องทศชาติชาดก พระพุทธประวัติ เทพชุมนุม รอยพระพุทธบาท พญาชัณฑ์ตชาดก รามเกียรติ์ เทพลีลา และเมฆลาภามสุร
15. วัดหงสาวราม	อ.ปะนาเระ	วัดหงสาวราม วัดท่าข้ามหรือวัดใหม่ เป็นวัดเก่าแก่วัดหนึ่งในปัตตานี ตั้งอยู่ที่หมู่ 1 บ้านท่าข้ามตำบลท่าข้าม อำเภอปะนาเระ ห่างจากตัวอำเภอประมาณ 3 กิโลเมตร วัดนี้มีอายุประมาณ 300 ปี มีกุฏิและศาลาทรงไทยที่เป็นสถาปัตยกรรมที่มีอายุเกือบ 100 ปี เป็นเรือนแฝดยาวไปทางทิศเหนือและทิศใต้และมีเรือนขวางด้านตะวันตกอีกหลังหนึ่ง ตามริมกรอบประตูช่องลมและฝาบางส่วน มีภาพแกะสลักเป็นลายทรงเรขาคณิต ลายดอกไม้ และรูปสัตว์ ตามฝาผนังบางส่วนมีภาพจิตรกรรมพุทธประวัติและชาดกฝีมือช่างพื้นเมืองซึ่งสะท้อนให้เห็นวัฒนธรรมท้องถิ่น

ตาราง 9.2 แสดงข้อมูลแหล่งศิลปกรรม จังหวัดปัตตานี (ต่อ)

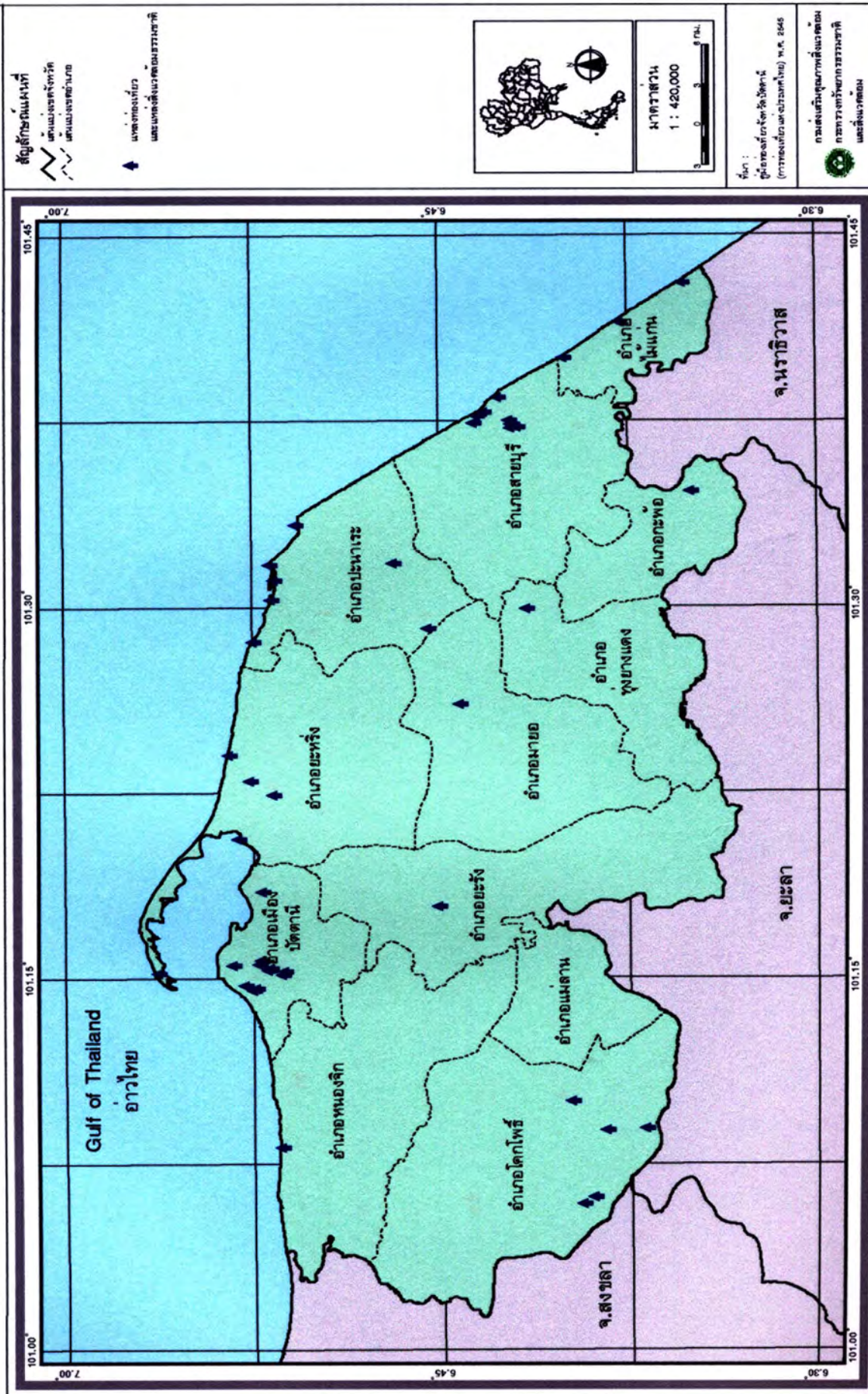
ชื่อสถานที่	ที่ตั้ง	ลักษณะสำคัญของสถานที่
16. เขาฤาษี	อ.มายอ	ตั้งอยู่หมู่ที่ 2 ตำบลมายอ ห่างจากตัวอำเภอประมาณ 3 กิโลเมตร หรืออยู่ห่างจากตัวจังหวัดประมาณ 31 กิโลเมตร เป็นถนนลาดยาง 30 กิโลเมตร และทางลูกรังอีกประมาณ 1 กิโลเมตร เขาฤาษีเป็นภูเขาหินธรรมชาติ มีบ่อน้ำก่อกด้วยอิฐกว้าง 2 คอก ลึกประมาณ 5 คอก ถือว่าเป็นบ่อน้ำศักดิ์สิทธิ์ซึ่งทางราชการเคยนำไปใช้ในพิธีราชาภิเษกหลายรัชกาล บนเขาฤาษีนี้ในปัจจุบันเป็นที่ตั้งของวัดเขาฤาษีแปลงสาสน์ มีการสร้างโบสถ์ครอบบ่อน้ำศักดิ์สิทธิ์แห่งนี้
17. มัสยิดบ้านดาโต๊ะ	อ.ยะหริ่ง	อยู่ที่ตำบลแหลมโพธิ์ อำเภอยะหริ่ง ตัวอาคารก่อด้วยอิฐฉาบปูน ขนาด 10x16 เมตร เป็นอาคารชั้นเดียว คาดว่าสร้างขึ้นสมัยเดียวกันกับมัสยิดกรือเซะ กรมศิลปากรได้ขึ้นทะเบียนเป็นโบราณสถานเมื่อปี พ.ศ. 2478 พระยาพิพิธเสนามาตย์ อดีตผู้ว่าราชการเมืองยะหริ่งได้ให้ช่างชาวจีนทำการแก้ไขดัดแปลงตัวอาคารมัสยิดให้มีสภาพแข็งแรง โดยพยายามรักษารูปแบบตัวอาคารเดิมไว้ให้มากที่สุด และได้ขยายตัวอาคาร ทางด้านข้างให้กว้างขึ้นกว่าเดิม โดยใช้คอนกรีตเสริมเหล็ก มีความสมบูรณ์มาถึงปัจจุบัน
18. สุสานตงกูปะสา	อ.ยะหริ่ง	ตั้งอยู่ที่ บ้านตะโลละสมิแล ตำบลแหลมโพธิ์ อำเภอยะหริ่ง เดินทางเลียบชายทะเลและสวนมะพร้าว ห่างจากที่ว่าการอำเภอยะหริ่งประมาณ 10 กิโลเมตร (ห่างจากมัสยิดบ้านดาโต๊ะ 500 เมตร) เป็นสุสานของตงกูปะสา หรือพระยาริษิตภักดีศรีรัตนนาเขตประเทศราช ผู้ว่าการเมืองปัตตานีคนที่ 9 สุสานนี้มีบริเวณเนื้อที่ 25 ไร่ แลดูเว้งกว้างเหมือนอยู่กลางทะเลทราย ห่างจากสันทรายราว 8 - 9 เส้น ก็จะถึงทะเล เฉพาะที่ตั้งสุสานตงกูปะสานั้นก่อกำแพงอิฐถือปูนรูปสี่เหลี่ยมจัตุรัส มีเนื้อที่ประมาณ 200 ตารางวา
19. พระพุทธรูปวัดสุทธิกาวาส	อ.สายบุรี	ตั้งอยู่ในเขตตำบลละหาร ห่างจากตัวอำเภอประมาณ 5 กิโลเมตร วัดนี้เป็นวัดโบราณเก่าแก่สันนิษฐานว่าสร้างมาประมาณเกือบ 200 ปีมาแล้ว ในวัดมีเนินเขาเตี้ยๆ มีบันไดอิฐขึ้นไปถึงวิหารเล็กๆบนยอดเขาในวิหารประดิษฐานพระพุทธรูปปางมารวิชัย 3 องค์ ก่อด้วยปูนแบบโบราณ วัดนี้เป็นศูนย์รวมจิตใจของชาวไทยพุทธในละแวกนั้น ซึ่งพากันมาทำบุญในวันสำคัญทางศาสนาอย่างเนืองแน่น
20. มัสยิดโบราณ	อ.สายบุรี	มัสยิดเก่าและสุสาน (กูโบร์) มัสยิดเป็นที่ประกอบพิธีทางศาสนาสำหรับชาวมุสลิม ซึ่งเป็นประชากรส่วนใหญ่ในอำเภอสายบุรี นับถือศาสนาอิสลามถึง 72 เปอร์เซ็นต์ มัสยิดดังกล่าวนี้สร้างมัสยิดแบบโบราณ ปัจจุบันเป็นมัสยิดร้าง

ตาราง 9.2 แสดงข้อมูลแหล่งศิลปกรรม จังหวัดปัตตานี (ต่อ)

ชื่อสถานที่	ที่ตั้ง	ลักษณะสำคัญของสถานที่
21. พระพุทธรูปหลวงพ่อบึงคา วัดบูรพาภิราม	อ.ยะหริ่ง	เป็นพระพุทธรูปประจำเมืองยะหริ่ง ทางกรุงเทพฯขอไปเก็บไว้ที่พิพิธภัณฑ์ โดยนำไปไว้ที่สงขลาประมาณ 3 เดือน แต่ราษฎรขอให้คืนหลวงพ่อบึงคา กลับมายะหริ่ง จึงได้กลับคืนมา พระยาเมืองจึงได้จัดงานสมโภชฉลอง 7 วัน 7 คืน

ที่มา : คู่มือท่องเที่ยวจังหวัดปัตตานี (การท่องเที่ยวแห่งประเทศไทย) พ.ศ. 2545, ทะเบียนแหล่งศิลปวัฒนธรรมและสถานที่อันควรอนุรักษ์ (สำนักงานนโยบายและแผนทรัพยากรธรรมชาติและสิ่งแวดล้อม) พ.ศ. 2545, แผนที่ภูมิประเทศ มาตราส่วน 1:50,000 (กรมแผนที่ทหาร) พ.ศ. 2512-พ.ศ. 2539

แผนที่แสดงตำแหน่งแหล่งท่องเที่ยวและแหล่งสิ่งแวดล้อมชาติจังหวัดปัตตานี



10. ข้อมูลโครงสร้างพื้นฐานและสาธารณูปโภค (INFRASTRUCTURE AND PUBLIC FACILITY)

โรงงานอุตสาหกรรม (FACTORY)

ข้อมูลโรงงานอุตสาหกรรมเป็นข้อมูลที่ได้จากทำเนียบโรงงานอุตสาหกรรม จังหวัดปัตตานี ประจำปี พ.ศ. 2543 โดยแสดงสถิติข้อมูลอุตสาหกรรมในจังหวัดปัตตานีเกี่ยวกับประเภทอุตสาหกรรม จำนวน สถานที่ตั้ง จำนวนแรงงาน เงินทุน ผลผลิตและอื่นๆ การที่จะแบ่งแยกความหมายคำว่า “โรงงาน” ซึ่งถูกควบคุมโดยกฎหมายโรงงานได้ต้องมีองค์ประกอบครบทั้ง 3 ส่วน คือ

- ก. มีอาคาร สถานที่หรือยานพาหนะ
- ข. ใช้เครื่องจักรตั้งแต่ 5 แรงม้าขึ้นไป หรือใช้คนงานตั้งแต่ 7 คนขึ้นไป
- ค. ทำการผลิต ประกอบ บรรจุ ซ่อมบำรุง ทดสอบ ปรับปรุง แปรสภาพ จำเลยเก็บรักษาหรือทำลายสิ่งใดๆ ตามประเภทหรือชนิดกิจการ 104 ประเภท

ประเภทของโรงงานสามารถแบ่งออกได้เป็น 3 จำพวกด้วยกันคือ

โรงงานจำพวกที่ 1 เป็นโรงงานที่สามารถประกอบกิจการได้ทันทีตามความประสงค์ของผู้ประกอบกิจการ

โรงงานจำพวกที่ 2 เป็นโรงงานที่ไม่ต้องขออนุญาตเพียงแต่เมื่อจะประกอบกิจการ ต้องแจ้งให้ทางราชการทราบก่อน

โรงงานจำพวกที่ 3 เป็นโรงงานจำพวกเดียวที่ต้องขออนุญาตก่อนจึงจะดำเนินการได้

การแบ่งว่าโรงงานขนาดใดเป็นโรงงานจำพวกที่ 1, 2 หรือ 3 ขึ้นอยู่กับประเภทของโรงงาน โรงงานบางประเภทแบ่งจำพวกโรงงานโดยอาศัยจำนวนคนงาน เช่น โรงงานตัดเย็บเสื้อผ้า โรงงานบางประเภทแบ่งจำพวกโรงงานโดยอาศัยแรงม้าเครื่องจักร เช่น โรงงานน้ำดื่ม แต่ส่วนใหญ่จะแบ่งจำพวกโรงงานโดยอาศัยทั้งจำนวนคนงานและแรงม้าเครื่องจักร

ตาราง 10.1 แสดงข้อมูลโรงงานอุตสาหกรรม จังหวัดปัตตานี

ลำดับที่	อำเภอ	โรงงานขนาดเล็ก (โรงงานจำพวกที่ 1)	โรงงานขนาดกลาง (โรงงานจำพวกที่ 2)	โรงงานขนาดใหญ่ (โรงงานจำพวกที่ 3)	รวม
1.	อำเภอเมืองปัตตานี	45	8	8	61
2.	อำเภอโคกโพธิ์	39	0	2	41
3.	อำเภอหนองจิก	30	1	1	32
4.	อำเภอปะนาเระ	36	0	0	36
5.	อำเภอมายอ	18	1	0	19
6.	อำเภอทุ่งยางแดง	0	0	0	0
7.	อำเภอสายบุรี	5	0	0	5
8.	อำเภอไม้แก่น	0	0	0	0
9.	อำเภอยะหริ่ง	30	4	0	34
10.	อำเภอยะรัง	21	1	2	24
11.	อำเภอกะพ้อ	1	0	0	1
12.	อำเภอแม่ลาน	1	0	0	1
รวม		226	15	13	254

ที่มา : ทำเนียบโรงงานอุตสาหกรรม (สำนักงานอุตสาหกรรมจังหวัด) พ.ศ. 2542 , แผนที่ภูมิประเทศ มาตราส่วน 1:50,000 (กรมแผนที่ทหาร) พ.ศ. 2512 และ พ.ศ. 2530

ตาราง 10.1.1 สรุปข้อมูลโรงงานอุตสาหกรรม จังหวัดปัตตานี

อำเภอ	ชื่อโรงงาน	ผลิตภัณฑ์	ที่อยู่	ขนาด โรงงาน	ปีที่จัด ทะเบียน
อำเภอเมืองปัตตานี	ห้างหุ้นส่วนจำกัด ส.กมลวัฒนา	ทำปลาป่น	หมู่ 8	M	2545
	คู่อำนวยเจริญการช่าง	ซ่อมรถยนต์	4/13 หมู่ 7	S	2545
	บริษัท ปัตตานีอุตสาหกรรม (1971) จำกัด	ทำฟองน้ำ	4/29 หมู่ 3	L	2544
	ร้านสองพี่น้องการช่าง	กลึง เจาะ คว้าน เจียร และเชื่อมโลหะทั่วไป	39/95 หมู่ 11	S	2544
	โรงพิมพ์มิตรภาพ	พิมพ์สิ่งพิมพ์ต่าง ๆ	3/202 หมู่ 1	S	2544
	นพการช่าง	ซ่อม เคาะฟันสิรถยนต์	288/55 หมู่ 11	S	2542
	บริษัท แกรนด์อโต้เซลส์ จำกัด	ซ่อมเคาะฟันสิรถยนต์และซ่อมเครื่องยนต์	99	M	2542
	บริษัท สมบัติวัฒนา ป.น.(1991) จำกัด	ผลิตน้ำแข็ง ได้วันละ 1876 ของ	-	M	2541
	อดัมเฟอร์นิเจอร์	ทำเครื่องเรือนเครื่องใช้ในบ้านเรือน	44/10-11 หมู่	S	2541
	ไทยจักรกลปัตตานี	ซ่อมส่วนประกอบของเครื่องยนต์	165 หมู่ 8	M	2540
	บริษัท ปัตตานีดีไฮดรอลิกส์ จำกัด	ผลิตปลาหมึกอบแห้ง	281/1 หมู่ 8	M	2540
	อู่ฉิมการช่าง	เคาะฟันสิรถยนต์	135/123	S	2540
	บริษัท ขจรกิจผลิตภัณฑ์คอนกรีต จำกัด	ผลิตท่อระบายน้ำคอนกรีตอัดแรง	103/27 หมู่ 8	S	2539
	มาครอารีแยงยนต์	ปะยาง เปลี่ยนยางรถยนต์ และด่วงล้อรถยนต์	104/4-5 หมู่	S	2539
	ไทยนากการช่าง	กลึงและเชื่อมโลหะ	157/74-75 หมู่ 8	S	2538
	บริษัท คาค้า อินเตอร์เนชั่นแนล จำกัด	อบ ถัดน้ำยาไม้ ทำไม้ประสานและเครื่องเรือน เครื่องใช้	184 หมู่ 8	L	2538

ตาราง 10.1.1 สรุปข้อมูลโรงงานอุตสาหกรรม จังหวัดปัตตานี (ต่อ)

อำเภอ	ชื่อโรงงาน	ผลิตภัณฑ์	ที่อยู่	ขนาด โรงงาน	ปีที่จัด ทะเบียน
อำเภอเมืองปัตตานี (ต่อ)	บริษัท ปัตตานีคอนกรีต จำกัด	ทำผลิตภัณฑ์คอนกรีตอัดแรงทุกชนิด	หมู่ 4	S	2537
	ชวนโลหะยนต์	กลึง เจาะ เชื่อมโลหะ เพื่อซ่อมอุปกรณ์ การประมงทั่วไป	28/17 หมู่	S	2536
	บริษัท ปัตตานีเจริญเทรดดิ้ง (1972) จำกัด	เคาะ ฟันสิรยยนต์	23 หมู่	S	2536
	บริษัท รอยแลทซ์ จำกัด	ผลิตปลากกระป๋องและผลิตปลาป่น	132/8 หมู่ 8	L	2536
	สุวรรณชัยกลการ	กลึง เชื่อมโลหะและซ่อมเครื่องยนต์	129/20 หมู่ 8	S	2536
	เกษมกิจปัตตานีปลาป่น	ทำปลาป่น	283 หมู่ 8	L	2535
	บริษัท แหลมทองการประมงปัตตานี จำกัด	ทำห้องเย็นกับสัตว์น้ำและบรรจุหีบห่อ	151 หมู่ 8	M	2535
	บริษัท อุตสาหกรรมการประมงปัตตานี จำกัด	ทำปลาป่น	284 หมู่ 8	M	2535
	ปัตตานีน้ำทิพย์ (น้ำดื่มปริซาด)	ทำน้ำดื่ม	162/1 หมู่ 8	S	2535
	ปัตตานีการพิมพ์	พิมพ์สิ่งพิมพ์ต่าง ๆ	160 หมู่	S	2534
	เล็กการช่าง	กลึง และเชื่อมโลหะ	122/9 หมู่ 8	S	2534
	สหชาติเซตปัตตานี (1986)	ซ่อมปั๊มและหัวฉีดเครื่องยนต์ดีเซล	96/26 หมู่ 8	S	2534
	บริษัท ไฮ คิว แคนนิ่ง (ปัตตานี) จำกัด	ผลิตอาหารทะเลสำเร็จรูปบรรจุกระป๋อง	282 หมู่ 8	L	2533
	ห้างหุ้นส่วนจำกัด ปัตตานีกิจการยาง	ซ่อม และเปลี่ยนยางรถยนต์	35 หมู่	S	2533
	ห้วงนพ	ทำส่วนประกอบและอุปกรณ์ของเรือ	203 หมู่	S	2532
	เจริญพาณิชย์	ผลิตเตาอังไต้	-	S	2531
	ปกกลการปัตตานี	ผลิตและซ่อมอุปกรณ์เกี่ยวกับการประมง เช่น ใบจักร เพลลา	2/7 หมู่	S	2530
	จำนัญจักรกล	ซ่อมอุปกรณ์ของเครื่องเรือ เช่น กว้าน เพลลา ใบจักร	132/6 หมู่ 8	S	2529
	ศิริอุดม	ทำคานเรือ และซ่อมแซมเรือ	28/210 หมู่	S	2529
	บริษัท ปัตตานีปลาป่น (1988) จำกัด	ค้อและซ่อมเรือ	143 หมู่ 8	S	2528
	องค์การอุตสาหกรรมห้องเย็น	ทำห้องเย็นและทำน้ำแข็ง	156/28 หมู่ 8	M	2528
	เอกไทย	ทำคอนกรีตบล็อก เสลา และท่อคอนกรีต	56/5 หมู่ 7	S	2528
	บริษัท เทพพิทักษ์ซีฟู๊ดส์ จำกัด	ห้องเย็น	96/22 หมู่ 8	L	2527
	บริษัท ปัตตานีเจริญเทรดดิ้ง(1972) จำกัด	ซ่อมและเคาะฟันสิรยยนต์	8/5 หมู่	S	2527
	ส.กมลวัฒนา	บรรจุน้ำมันก๊าดจำหน่าย	162 หมู่ 8	S	2527
	คู่อุดมมิตรยนต์	เคาะฟันสิรยยนต์	155-157 หมู่	S	2527
	โรงงานปลาป่นพัฒนาการประมงปัตตานี	ทำปลาป่น	หมู่ 8	L	2526
	ลากูซเฟอริเนเจอร์	ทำเครื่องเรือนจากไม้	15 หมู่	S	2526
	ศรีการช่าง	เคาะ-ฟันสิรยยนต์	1/1-2 หมู่	S	2526
	อาซามเฟอริเนเจอร์	ทำเฟอร์นิเจอร์จากไม้	1/2-3 หมู่	S	2526
	เซ็งจิว	ทำเส้นก๋วยเตี๋ยว	77/19 หมู่	S	2525
	คานและตู้ต่อเรือจตุ	ต่อเรือและซ่อมแซมเรือ	131/2 หมู่ 8	S	2524
แหลมทองอุตสาหกรรมและการประมง	ซ่อมเครื่องยนต์	151 หมู่ 8	S	2523	

ตาราง 10.1.1 สรุปข้อมูลโรงงานอุตสาหกรรม จังหวัดปัตตานี (ต่อ)

อำเภอ	ชื่อโรงงาน	ผลิตภัณฑ์	ที่อยู่	ขนาด โรงงาน	ปีที่จัด ทะเบียน
อำเภอเมืองปัตตานี (ต่อ)	ฟ้าคะนอง	ซ่อมเครื่องยนต์	40-42 หมู่	S	2522
	ส.การช่าง	ซ่อมเครื่องยนต์	90/6 หมู่	S	2522
	แปงลากสิหงส์	ทำห้องเย็น ขนาดความจุ 31.2 ตัน	101/1 หมู่ 8	S	2521
	วรศักดิ์ฮาสหทัย	ซ่อมเครื่องยนต์, ซ่อมรถจักรยานยนต์	37 หมู่	S	2521
	สยามกลการช่าง	กลึงและเชื่อมโลหะ	132/2 หมู่ 8	S	2521
	สุเมธยนต์	กลึงโลหะและซ่อมเครื่องยนต์	64 หมู่ 7	S	2521
	บริษัท สากลสถาปน จำกัด	ทำสถาปน	141 หมู่ 1	L	2519
	สหอยยนต์	ซ่อมหม้อไอน้ำรถยนต์	33 หมู่	S	2519
	แสงไทย	ซ่อมเครื่องยนต์และเครื่องเรือ	5/25 หมู่	S	2517
	โรงสียายอ	สีข้าว	หมู่ 4	S	2516
	ห้องเย็นแสงเจริญ	ทำห้องเย็น	44/1-3 หมู่	S	2516
	ฮกเส็ง	ซ่อมส่วนประกอบของเครื่องยนต์ (เช็คปั้ม)	22 หมู่	S	2516
อำเภอโคกโพธิ์	อู่ป่าวการช่าง	ซ่อมแซมเครื่องยนต์	114/5 หมู่ 6	S	2544
	นิคมการช่าง	รับจ้างซ่อมรถยนต์ เคาะพ่นสีรถยนต์	หมู่ 6	S	2539
	บริษัท ยางไทยปักษ์ใต้ จำกัด	ทำยางแผ่นรมควัน	โฉนดที่ดินเลขที่ 244	L	2535
	บริษัท เซฟซี รับเบอร์ อินดัสตรี จำกัด	ผลิตน้ำยางข้นและยางเครฟ	72/2 หมู่ 4	L	2534
	อู่ภัทการช่าง	ซ่อมและพ่นสีรถยนต์	27 หมู่ 6	S	2533
	ศรีวารี	สีข้าว (กำลังสีสูงสุดของบ้านสีข้าว 3 ไร่/วัน)	51/3 หมู่ 2	S	2532
	โรงสีบุญเนบ	สีข้าว	25 หมู่ 2	S	2531
	โรงสีข้าวนายประเสริฐ	สีข้าว	144/1 หมู่ 4	S	2526
	นาเกษตรวัฒนา	ผลิตอิฐดินเผา	หมู่ 5	S	2529
	ศรีวิญญา	สีข้าว	หมู่ 3	S	2525
	โรงสีจักรวัฒนา	สีข้าว	หมู่ 2	S	2524
	โรงสีโคกทราย	สีข้าว	หมู่ 8	S	2521
	บุญล้อมวัฒนา	สีข้าว	หมู่ 5	S	2519
	โรงสีแก้วทองคำ	สีข้าว	หมู่ 3	S	2519
	โรงสีนายหะมะ	สีข้าว	หมู่ 8	S	2519
	โรงสีมะแอ	สีข้าว	หมู่ 6	S	2519
	โรงสีสามสหาย	สีข้าว	หมู่ 1	S	2519
	เจริญพัฒนา	สีข้าว	41/1 หมู่ 3	S	2518
	เจริญศรี	สีข้าว	หมู่ 5	S	2518
	โรงสีนายมะตะ	สีข้าว	หมู่ 3	S	2518
	โรงสีบ้านเกาะตา	สีข้าว	32/1 หมู่ 3	S	2518
	โรงสีบ้านผา	สีข้าว	หมู่ 3	S	2518
	โรงสีอักษรแก้ว	สีข้าว	หมู่ 2	S	2518
	ทิพย์วิญญา	สีข้าว	หมู่ 2	S	2517
	โรงสีอมรินทร์	สีข้าว	หมู่ 1	S	2517
	โรงสีเทพฤทธิ์	สีข้าว	หมู่ 7	S	2516

ตาราง 10.1.1 สรุปข้อมูลโรงงานอุตสาหกรรม จังหวัดปัตตานี (ต่อ)

อำเภอ	ชื่อโรงงาน	ผลิตภัณฑ์	ที่อยู่	ขนาด โรงงาน	ปีที่ จดทะเบียน
อำเภอโคกโพธิ์ (ต่อ)	ทุ่งยาว	สีข้าว	24 หมู่ 6	S	2515
	บ้านใหญ่	สีข้าว	หมู่ 1	S	2515
	โรงสีสามพี่น้อง	สีข้าว	64 หมู่ 3	S	2515
	โรงสีห้วยเงาะ	สีข้าว	หมู่ 5	S	2515
	ลอยทอง	สีข้าว	หมู่ 2	S	2515
	ศรีวิคณ์	สีข้าว	หมู่ 2	S	2515
	สหมิตรบริการ	สีข้าว	24 หมู่ 4	S	2515
	สุวรรณโอสถ	สีข้าว	145/1 หมู่ 4	S	2515
	หมัดเจาะพาณิชย์	สีข้าว	หมู่ 4	S	2515
	นางในใจดี	สีข้าว	หมู่ 3	S	2514
	โรงสีเกษรรังสี	สีข้าว	2 หมู่ 5	S	2514
	โรงสีข้าวบ้านโพธิ์	สีข้าว	หมู่ 2	S	2514
	โรงสีนาเกตุ	สีข้าว	5 หมู่ 1	S	2514
	โรงสีสหญาติ	สีข้าว	หมู่ 7	S	2514
สาละพาณิชย์	สีข้าว	หมู่ 7	S	2514	
อำเภอหนองจิก	ห้างหุ้นส่วนจำกัด เกาะหม้อแกงทลาคติค	ทำถุงทลาคติค	25 หมู่ 7	S	2545
	ห้างหุ้นส่วนจำกัด ปัตตานีสถภัณฑ์ก่อสร้าง	ผสมแอสฟัลท์ติกคอนกรีต	โหนดที่ดินเลขที่ 332	S	2545
	บริษัท สยามนิลสันปัตตานี จำกัด	ซ่อมเครื่องยนต์	159/1 หมู่ 1	S	2540
	ร้านศักดิ์วิเศษ	ผลิตอิฐรูปบล็อก คอนกรีตบล็อก ท่อคอนกรีต เกริมเหล็ก	196 หมู่ 4	S	2540
	ตั้งรุ่งเจริญ	ผลิตแบบท่อนแบบเสาก่อสร้าง	89/2 หมู่ 1	S	2539
	บริษัท ซูเกียรติยนต์ จำกัด	ศูนย์บริการซ่อมรถยนต์	17/8 หมู่ 4	S	2538
	ห้างหุ้นส่วนจำกัด ปัตตานีสยามแก๊ส 89	แบ่งบรรจุก๊าซหุงต้ม โดยไม่มีการผลิต	193 หมู่ 4	S	2534
	โรงงานผสมแอสฟัลท์ติกคอนกรีต	ผลิตแอสฟัลท์ติกคอนกรีต	หมู่ 1	M	2527
	โรงสีท่ากูโบ	สีข้าว	หมู่ 4	S	2527
	บริษัท ยางพาราเด็กสุน จำกัด	ยางเครฟ "ทีเอส" 4000 ตัน	33-37 หมู่ 4	L	2526
	โรงอิฐโคกดีปดี	ทำอิฐและปูนขาว	หมู่ 4	S	2526
	โรงสีปอตะ	สีข้าว	หมู่ 7	S	2525
	กอบกิจ	ผลิตอิฐ	หมู่ 3	S	2522
	โรงสีข้าวพัริ	สีข้าว	หมู่ 1	S	2522
	สาละพาณิชย์	สีข้าว	หมู่ 2	S	2521
	โรงสีนายยูโระ	สีข้าว	หมู่ 2	S	2519
	โรงสีบุญล้วน	สีข้าว	หมู่ 2	S	2519
	โรงสีริมคลอง	สีข้าว	หมู่ 1	S	2519
	โรงสีหะยีอาแวอาแซ	สีข้าว	หมู่ 6	S	2519
	เจาะแอสเคาะ	ทำกาแฟผง	หมู่ 1	S	2518
	ปะการิยาพาณิชย์	สีข้าว	หมู่ 3	S	2518
	เพชรทวี	สีข้าว	หมู่ 3	S	2518

ตาราง 10.1.1 รายชื่อสถานประกอบการ จังหวัดปัตตานี (ต่อ)

อำเภอ	ชื่อโรงงาน	ผลิตภัณฑ์	ที่อยู่	ขนาด โรงงาน	ปี ที่ จดทะเบียน
อำเภอหนองจิก (ต่อ)	โรงสีบ้านเกาะเปาะ	สีข้าว	หมู่ 2	S	2518
	โรงสีปากกระ	สีข้าว ชนิดแยกกลบแยกรำ	หมู่ 1	S	2518
	สถานีพาณิชย์	สีข้าว	หมู่ 5	S	2518
	แชร	สีข้าว	หมู่ 4	S	2517
	เจริญผล	สีข้าว	หมู่ 3	S	2515
	ไทยบริการ	สีข้าว	76 หมู่ 3	S	2515
	โรงสีจิตพาณิชย์	สีข้าว	หมู่ 4	S	2515
	โรงสีนอมพาณิชย์	สีข้าว	หมู่ 4	S	2515
	โรงสีเพิ่มพาณิชย์	สีข้าว	หมู่ 4	S	2515
	โรงสีอาแชร	สีข้าว	112/1 หมู่ 1	S	2515
อำเภอปะนาเระ	โรงสีข้าวนายเปรม	สีข้าว (กำลังสีสูงสุดของร้านสีข้าว 3 เกวียน/วัน)	หมู่ 1	S	2534
	โรงสีจรัส	สีข้าว	หมู่ 1	S	2531
	โรงสีท่าชะเมา	สีข้าว	หมู่ 2	S	2528
	โรงขนมจีนปาลัส	ทำเส้นขนมจีน	6/3 หมู่ 1	S	2526
	โรงสีนายพรหม	สีข้าว	หมู่ 3	S	2523
	โรงสีนางจันทร์	สีข้าว	หมู่ 6	S	2522
	โรงสีสูงคม	สีข้าว	หมู่ 4	S	2522
	โรงสีข้าวบุญขวัญ	สีข้าว	หมู่ 2	S	2520
	โรงสีทวีลาศ	สีข้าวชนิดแยกกลบแยกรำ (กำลังสีสูงสุดของร้านสีข้าว)	หมู่ 4	S	2520
	โรงสีบ้านพ้อมิ่ง	สีข้าวชนิดแยกกลบแยกรำ (กำลังสีสูงสุดของร้านสีข้าว)	หมู่ 3	S	2520
	โรงสีบุญเย็น	สีข้าว	หมู่ 4	S	2520
	อินทการข้าว	สีข้าว	หมู่ 4	S	2520
	ถนนบริการสีข้าว	สีข้าว	หมู่ 3	S	2519
	โรงสีข้าวอาลี	สีข้าว	หมู่ 2	S	2519
	โรงสีนางจูน	สีข้าว	หมู่ 1	S	2519
	โรงสีนายวิจิตร	สีข้าว	67 หมู่ 3	S	2519
	โรงสีนายอุเช็ง	สีข้าว	หมู่ 1	S	2519
	โรงสีข้าวก๊ะเยะแย	สีข้าว	หมู่ 2	S	2518
	โรงสีข้าวนายอาแว	สีข้าว	หมู่ 2	S	2518
	โรงสีข้าวบุญกำเนิด	สีข้าว	หมู่ 1	S	2518
	โรงสีข้าวยูโระ	สีข้าว	หมู่ 6	S	2518
	โรงสีข้าวศรีน้ำ	สีข้าว	หมู่ 2	S	2518
	โรงสีนายพิณ	สีข้าว	หมู่ 4	S	2518
	ปะตะลาแล	สีข้าว	หมู่ 2	S	2517
	โรงสีนายมามะ	สีข้าว	4 หมู่ 4	S	2517
	โรงสีนายแสวง	สีข้าว	หมู่ 3	S	2517

ตาราง 10.1.1 สรุปข้อมูลโรงงานอุตสาหกรรม จังหวัดปัตตานี (ต่อ)

อำเภอ	ชื่อโรงงาน	ผลิตภัณฑ์	ที่อยู่	ขนาด โรงงาน	ปีที่จัด ทะเบียน
อำเภอปะนาเระ (ต่อ)	โรงสีรวมมิตร	สีข้าว	หมู่ 4	S	2517
	โรงสีข้าวนายเกษมศรีโชติช่วง	สีข้าว	1 หมู่ 4	S	2515
	โรงสีข้าวนายเปรมจันทร์	สีข้าว	หมู่ 5	S	2515
	โรงสีข้าวนายพิณ	สีข้าว	42 หมู่ 4	S	2515
	โรงสีข้าวนายอุทัย	สีข้าว กำลังสูงสุดของร้านสีข้าว 6 เกวียน/วัน	หมู่ 1	S	2515
	โรงสีนางฉิน	สีข้าว	หมู่ 2	S	2515
	โรงสีนายช่วง	สีข้าว	หมู่ 3	S	2515
	โรงสีนายผล	สีข้าว	หมู่ 4	S	2515
	โรงสีนายมี	สีข้าว	1 หมู่ 1	S	2515
	โรงสีนายอาแว	สีข้าว	หมู่ 2	S	2515
อำเภอมายอ	ซี.เฟอริโนเจอร์	ทำวงกบ ประตู หน้าค่าง บานประตู บานหน้าค่าง จากไม้	88/4 หมู่ 4	S	2544
	โรงอิฐเจ๊ะมะ	ผลิตอิฐดินเผา	หมู่ 4	S	2543
	ห้างหุ้นส่วนจำกัด โรงอิฐเจ๊ะบานและ การโยธา	ผลิตอิฐดินเผา	39/11 หมู่ 6	M	2540
	สมานวิศกรรมภัณฑ์	ผลิตอิฐบล็อก คอนกรีตบล็อก	69/2 หมู่ 3	S	2539
	ควาววิศดุ	ผลิตอิฐบล็อก	หมู่ 3	S	2538
	โรงอิฐบล็อกเองพอเบาะ	ทำอิฐและผลิตภัณฑ์คอนกรีต	หมู่ 2	S	2536
	โรงสีเขาวัง	สีข้าว	หมู่ 3	S	2520
	โรงสีบ้านคลองช้าง	สีข้าว	หมู่ 3	S	2520
	โรงสีเปาะซา	สีข้าว	หมู่ 3	S	2520
	ศรีคลัง	สีข้าว	หมู่ 2	S	2520
	โรงสีกาโต	สีข้าว	หมู่ 3	S	2519
	โรงสีข้าวนายมะฮิ	สีข้าว	หมู่ 1	S	2519
	โรงสีข้าวบ้านกาหยี	สีข้าว	หมู่ 3	S	2519
	โรงเหมาะใจ	สีข้าว	หมู่ 3	S	2519
	โรงสีนาซา	สีข้าว	หมู่ 5	S	2518
	โรงสีราชา	สีข้าว	หมู่ 2	S	2518
	โรงสีหะยีมะ	สีข้าว	หมู่ 2	S	2518
	สะพานพาดินชัย	สีข้าว	หมู่ 2	S	2518
	โรงสีตาเยะ	สีข้าว	หมู่ 5	S	2517
อำเภอสายบุรี	อิตเทอร์นิตีลา	ไม้หิน กำลังการผลิต 1,440,000 ลูกบาศก์เมตร /ปี	หมู่ 5	S	2537
	โรงสียูโซะ	สีข้าว	72 หมู่ 7	S	2518
	เจะฮิพาดินชัย	สีข้าว	17 หมู่ 2	S	2515
	เจ๊ะอาพรพาดินชัย	สีข้าว	หมู่ 1	S	2515
	ลามัคคีกูแป	สีข้าว	หมู่ 2	S	2515
อำเภอยะหริ่ง	โรงอิฐบ้านทอง	ทำอิฐดินเผา	หมู่ 2	S	2540
	โรงอิฐสบารัง	ทำอิฐดินเผา	นต.3ก เลขที่ 19 90 เถ	S	2540

ตาราง 10.1.1 สรุปข้อมูลโรงงานอุตสาหกรรม จังหวัดปัตตานี (ต่อ)

อำเภอ	ชื่อโรงงาน	ผลิตภัณฑ์	ที่อยู่	ขนาด โรงงาน	ปีที่จัด ทะเบียน
อำเภอยะหริ่ง (ต่อ)	โรงอิฐหลักสอง	ทำอิฐดินเผา	หมู่ 1	M	2538
	บริษัท ตระกูลรัตน์ จำกัด	แปรรูปไม้ยางพาราเพื่อจำหน่าย อัดน้ำยา และ อบไม้ยาง	41 หมู่ 2	M	2535
	มุสลิมการค้า	ทำผลิตภัณฑ์จากคอนกรีต	183/8 หมู่ 2	S	2535
	โรงอิฐปะดอลา	ผลิตอิฐดินเผา	หมู่ 2	S	2533
	ถาวรปัตตานี	กลึงและเชื่อมชิ้นส่วนอุปกรณ์เครื่องยนต์	41 หมู่ 4	S	2532
	โรงสีข้าวवलจันทร์	สีข้าว	หมู่ 1	S	2532
	อาแบลี	ทำสังไม้ยางพารา	หมู่ 3	S	2531
	บริษัท ฮวยชวน จำกัด	ทำยางแท่ง	136/1 หมู่ 1	L	2529
	โรงสีแวอุเซ็ง	สีข้าว	หมู่ 2	S	2529
	โรงอิฐเวาะหะยี	ทำอิฐดินเผา	หมู่ 2	M	2529
	โรงสีกาละ	สีข้าว	หมู่ 1	S	2528
	โรงสีเปีย	สีข้าว	หมู่ 3	S	2528
	โรงสีบ้าน	สีข้าว	หมู่ 3	S	2528
	โรงอิฐจะแปปะ	ทำอิฐดินเผา	หมู่ 1	S	2527
	ห้างหุ้นส่วนจำกัด ประเสริฐการไฟฟ้า	บรรจุก๊าซหุงต้ม	165/19 หมู่ 2	S	2526
	บริษัท มุสลิมแคนนิ่งอินดัสตรี(ประเทศไทย) จำกัด	ผลิตปลากระป๋อง	หมู่ 2	M	2523
	โรงสีวารา	สีข้าว	หมู่ 1	S	2523
	โรงอิฐสกัดควอโตะตีเต	ทำอิฐดินเผา	หมู่ 1	S	2523
	บุลาบกลางอ	สีข้าว	หมู่ 2	S	2519
	โรงสีข้าวแมร่อ	สีข้าว	หมู่ 1	S	2519
	โรงสีปากศรี	สีข้าว	หมู่ 4	S	2519
	ปากอมมาตี๊ะ	สีข้าว	หมู่ 4	S	2518
	โรงสีนายมะชะ	สีข้าว	หมู่ 2	S	2518
	โรงสีนายแวสามะ	สีข้าว	หมู่ 1	S	2518
	โรงสีบาแล	สีข้าว	หมู่ 3	S	2518
	โรงสีบาโลย	สีข้าว	หมู่ 3	S	2518
	ศรีนพัฒนา	สีข้าว	หมู่ 3	S	2515
	แวนหลงซีเดะ	สีข้าว	1 หมู่ 2	S	2515
	โรงสีโตะมุโบ	สีข้าว	หมู่ 3	S	2514
	วิวัฒน์บานใจ	สีข้าว	หมู่ 4	S	2514
	วิวัฒน์พานิช	สีข้าวชนิดแยกแกลบแยกรำ (กำลังสูงสุดของ ร้านสีข้าว)	หมู่ 4	S	2514
ตูเวาะ	สีข้าว	หมู่ 5	S	2511	
โรงสีนายอาฮี	สีข้าว	หมู่ 1	S	2508	
อำเภอยะรัง	ท่าทรายญิง	อุตสาหกรรม	หมู่ 8	S	2543
	บริษัท เขียวเทิร์นเทควิวด (1993) จำกัด	แปรรูปไม้ยางพาราเพื่อจำหน่าย	หมู่ 5	L	2543
	ปรีดีเจริญกิจ	ทำวงกบประตูหน้าต่าง	63/2 หมู่ 3	S	2540
	โรงสีข้าวดารามา	สีข้าว	หมู่ 5	S	2527

ตาราง 10.1.1 สรุปข้อมูลโรงงานอุตสาหกรรม จังหวัดปัตตานี (ต่อ)

อำเภอ	ชื่อโรงงาน	ผลิตภัณฑ์	ที่อยู่	ขนาด โรงงาน	ปีที่จัด ทะเบียน
อำเภอยะรัง (ต่อ)	พงศดาประตู่เหล็ก	ทำประตู-หน้าต่างเหล็ก	หมู่ 5	S	2526
	โรงงานแปรรูปไม้แบบเกาะ	เลื่อยไม้ใช้เครื่องจักรสำหรับเลื่อยไม้ 88 แรงม้า	142 หมู่ 1	M	2526
	โรงสีบ้านวัด	สีข้าว	หมู่ 1	S	2521
	โรงสีข้าวจะแบปะ	สีข้าว	หมู่ 4	S	2520
	โรงสีเจริญผล	สีข้าว	หมู่ 1	S	2520
	โรงสีระแว้ง	สีข้าว	หมู่ 4	S	2520
	โรงสีละหารยามู	สีข้าว	หมู่ 2	S	2519
	โรงสีระมุ	สีข้าว	หมู่ 1	S	2518
	โรงสีไทยมุสลิมยะรัง	สีข้าว	หมู่ 1	S	2518
	โรงสีนายเงาะ	สีข้าว	หมู่ 3	S	2518
	โรงสีอ้าย	สีข้าว	หมู่ 1	S	2518
	สีโรต	สีข้าว	หมู่ 2	S	2518
	บ้านต้นพิทูล	สีข้าว	หมู่ 1	S	2517
	โรงสีบ้านอาโก	สีข้าว	หมู่ 5	S	2517
	โรงสีบือลาแป	สีข้าว	หมู่ 4	S	2517
	โชคชัย	สีข้าว	หมู่ 3	S	2515
	แมการคำ	สีข้าว	หมู่ 3	S	2514
	โรงสีคลองพี่น้อง	สีข้าว	1 หมู่ 5	S	2514
โรงสีลิเคะ	สีข้าว	หมู่ 2	S	2514	
อำเภอกะพ้อ	โรงสีเจาะกะพ้อ	สีข้าว	หมู่ 2	S	2528
อำเภอแม่ลาน	เพชรแสง	สีข้าว	หมู่ 1	S	2518

ที่มา : ทำเนียบโรงงานอุตสาหกรรม (สำนักงานอุตสาหกรรมจังหวัด) พ.ศ. 2542 , แผนที่ภูมิประเทศ มาตรฐาน
1:50,000 (กรมแผนที่ทหาร) พ.ศ. 2512 และ พ.ศ. 2530

โรงพยาบาล (HOSPITALS)

รายละเอียดของโรงพยาบาลในจังหวัดปัตตานีสามารถจำแนกได้ดังตาราง 10.2

ตาราง 10.2 แสดงข้อมูลโรงพยาบาล จังหวัดปัตตานี

ชื่อโรงพยาบาล	อำเภอ	แพทย์ (คน)	ทันต แพทย์ (คน)	เภสัชกร (คน)	พยาบาล วิชาชีพ (คน)	พยาบาล เทคนิค (คน)	เตียง
โรงพยาบาลปัตตานี	อำเภอเมืองปัตตานี	37	4	12	17	96	355
โรงพยาบาลโคกโพธิ์	อำเภอโคกโพธิ์	6	3	4	47	0	60
โรงพยาบาลหนองจิก	อำเภอหนองจิก	5	2	4	27	0	30
โรงพยาบาลค่ายอิงคยุทธบริหาร	อำเภอหนองจิก	1	0	1	5	0	30
โรงพยาบาลปะนาเระ	อำเภอปะนาเระ	4	2	3	24	0	30
โรงพยาบาลมายอ	อำเภอมายอ	4	3	3	25	0	10
โรงพยาบาลทุ่งยางแดง	อำเภอทุ่งยางแดง	2	1	3	20	20	30
โรงพยาบาลสายบุรี	อำเภอสายบุรี	6	3	4	41	0	30
โรงพยาบาลไม้แก่น	อำเภอไม้แก่น	3	1	2	16	0	10
โรงพยาบาลยะหริ่ง	อำเภอยะหริ่ง	3	2	4	27	0	30
โรงพยาบาลยะรัง	อำเภอยะรัง	6	2	3	27	0	30
โรงพยาบาลกะพ้อ	อำเภอกะพ้อ	2	1	4	14	0	10
โรงพยาบาลแม่ลาน	อำเภอแม่ลาน	2	1	2	19	0	10
รวม		81	25	49	309	116	665

ที่มา : ข้อมูลโรงพยาบาล (สำนักงานสาธารณสุขจังหวัด) พ.ศ. 2545, แผนที่ภูมิประเทศ มาตรฐาน 1:50,000 (กรมแผนที่ทหาร) พ.ศ. 2512 และ พ.ศ. 2530

สถานที่สำคัญ (PLACES)

สถานที่สำคัญของจังหวัดปัตตานี สามารถแบ่งออกได้ดังตาราง 4.10.3

ตารางที่ 4.10.3 แสดงข้อมูลสถานที่สำคัญ จังหวัดปัตตานี

ลำดับที่	ประเภท	จำนวน (แห่ง)
1	ภูเขา	52
2	วัด	84
3	สนามบิน	1
4	ที่ว่าการอำเภอ	12
5	ศาลเจ้า	4
6	สถานที่ราชการ	60
7	สนามกีฬา	2
8	สถานีรถไฟ	6
9	มัสยิด/สุเหร่า	148
10	สถานีอนามัย	22
11	โรงพยาบาล	13
12	สถานีตำรวจ	17
13	สถานีดับเพลิง	2
14	ที่ทำการไปรษณีย์	12
15	สถานีบริการน้ำมันและก๊าซ	33
16	โรงแรม	3
17	ธนาคาร	23
18	ซูเปอร์มาร์เก็ต	2
19	ห้างสรรพสินค้า	1
20	โรงงาน	254
21	ตลาด	4
22	หมู่บ้านจัดสรร	2
23	คอนโดมิเนียม	3
24	ที่ทำการ/สถานีย่อย/สถานีการไฟฟ้า	7
25	ที่ทำการประปา/สถานีการประปา	2
26	ที่ทำการองค์การโทรศัพท์	8
27	สถานีโทรทัศน์วิทยุ	1
28	สถานที่ท่องเที่ยว	42
29	เรือนจำ	1
30	อื่นๆ	2
รวม		823

ที่มา : แผนที่ภูมิประเทศ มาตราส่วน 1:50,000 (กรมแผนที่ทหาร) พ.ศ. 2512 และ พ.ศ. 2530,
แผนที่เขตการปกครอง มาตราส่วน 1:50,000 (สำนักงานสถิติแห่งชาติ) พ.ศ. 2545

โรงเรียน (SCHOOLS)

ข้อมูลสถานศึกษาภายในจังหวัดปัตตานี สามารถแบ่งได้ดังตาราง 10.4 และตาราง 10.4.1

ตาราง 10.4 แสดงข้อมูลสถานศึกษา จังหวัดปัตตานี

ลำดับที่	อำเภอ	โรงเรียนระดับ ประถมศึกษา	โรงเรียนระดับ มัธยมศึกษา	โรงเรียนระดับ อาชีวศึกษา	สถาบันระดับ อุดมศึกษา	รวม
1	อำเภอเมืองปัตตานี	21	4	3	1	29
2	อำเภอโคกโพธิ์	34	4	0	0	38
3	อำเภอหนองจิก	23	3	1	0	27
4	อำเภอปะนาเระ	17	4	0	0	21
5	อำเภอมายอ	21	4	0	0	25
6	อำเภอทุ่งยางแดง	7	3	0	0	10
7	อำเภอสายบุรี	13	3	1	0	17
8	อำเภอไม้แก่น	6	1	0	0	7
9	อำเภอยะหริ่ง	28	5	0	0	33
10	อำเภอยะรัง	19	5	0	0	24
11	อำเภอกะพ้อ	5	0	0	0	5
12	อำเภอแม่ลาน	8	3	0	0	11
รวม		202	39	5	1	247

ที่มา : ทำเนียบโรงเรียนและสถิติทางการศึกษา (สนง.เขตพื้นที่การศึกษาจังหวัด) พ.ศ. 2545, ทะเบียนรายชื่อโรงเรียนมัธยมศึกษา (สนง.เขตพื้นที่การศึกษาจังหวัด) พ.ศ. 2545, ทะเบียนรายชื่อโรงเรียนเอกชน (สนง.เขตพื้นที่เขตการศึกษาจังหวัด) พ.ศ. 2545, ทะเบียนรายชื่อวิทยาลัยอาชีวศึกษา (สนง.เขตพื้นที่การศึกษาจังหวัด) พ.ศ. 2545

ตาราง 10.4.1 สรุปข้อมูลสถานศึกษา จังหวัดปัตตานี

รหัสโรงเรียน	รหัสหมู่บ้าน	ชื่อสถานศึกษา (ภาษาอังกฤษ)	ชื่อสถานศึกษา (ภาษาไทย)
94100044	94010100	Rong Rian Thetsaban 3 Ban Pak Nam	โรงเรียนเทศบาล 3 บ้านปากน้ำ
94100068	94010100	Rong Rian Thetsaban 5 A-Khan Salak Kin Baeng Ratthaban	โรงเรียนเทศบาล 5 อาคารสลากกินแบ่งรัฐบาล
94100289	94010100	Rong Rian Decha Pattanayanukul	โรงเรียนเดชะปัตตานยานุกูล
94100299	94010100	Rong Rian Benchamarachuthit Pattani	โรงเรียนเบญจมราชูทิศปัตตานี
94100767	94010100	Rong Rian Ban Sa Ba Rang	โรงเรียนบ้านสะบารัง
94100779	94010200	Rong Rian Mueang Pattani	โรงเรียนเมืองปัตตานี
94100020	94010300	Rong Rian Thetsaban 1 Ban Cha Bang Ti Ko	โรงเรียนเทศบาล 1 บ้านจะบังติกอ
94100470	94010300	Pattani Vocational College	วิทยาลัยอาชีวศึกษาปัตตานี
94100676	94010402	Rong Rian Ban Ba Na	โรงเรียนบ้านบานา
94100615	94010405	Rong Rian Ban Ku Wing	โรงเรียนบ้านคูวัง
94100640	94010406	Rong Rian Ban Gue Ro	โรงเรียนบ้านจือโระ
94100548	94010408	Rong Rian Chum Chon Ban Yu Yo	โรงเรียนชุมชนบ้านยูโย
94100652	94010502	Rong Rian Ban Tan Yong Lu Lo	โรงเรียนบ้านตันหยงลุโละ
94100512	94010503	Rong Rian Chum Chon Ban Krue Se	โรงเรียนชุมชนบ้านกรือเซะ
94100585	94010704	Rong Rian Ban Ka Lae Bue Sa	โรงเรียนบ้านกาแลบือซา
94100706	94010901	Rong Rian Ban Pa Ka Ha Rang	โรงเรียนบ้านปะกาฮะรัง
94100603	94010903	Rong Rian Ban Kue Ya	โรงเรียนบ้านกือยา
94100561	94010907	Rong Rian Ban Ko Lae Bi Le	โรงเรียนบ้านกอแลบีละ
940101	94011001	Prince of Songkla University Pattani Campus	มหาวิทยาลัยสงขลานครินทร์วิทยาเขตปัตตานี
94100731	94011001	Rong Rian Ban Ru Sa Mi Lae	โรงเรียนบ้านรูสะมิแล
94105352	94011001	Rong Rian Sathit Pattani Campus	โรงเรียนสาธิต มอ. ปัตตานี
94900002	94011001	Rong Rian Anuban Sathit Pattani Campus	โรงเรียนอนุบาลสาธิต มอ. ปัตตานี
94100056	94011005	Rong Rian Thetsaban 4 Wat Nopphawongsaram	โรงเรียนเทศบาล 4 วัดนพพวงศาราม
94100469	94011101	Pattani Technical College	วิทยาลัยเทคนิคปัตตานี
94100457	94011103	Pattani Industrial and community College	วิทยาลัยการอาชีพปัตตานี
94100597	94011204	Rong Rian Ban Ka Hong	โรงเรียนบ้านกาฮอง
94100690	94011208	Rong Rian Ban Pa Ka Li Ma Pu Ro	โรงเรียนบ้านปะกาลิมปูโระ
94103355	94011301	Rong Rian Ban Bra O	โรงเรียนบ้านบราโอ
94100688	94011304	Rong Rian Ban Ba Ra Ho	โรงเรียนบ้านบาราเฮาะ
94100895	94020104	Rong Rian Ban Khok Pho	โรงเรียนบ้านโคกโพธิ์
94100950	94020106	Rong Rian Ban Thung Yao	โรงเรียนบ้านทุ่งยาว
94100937	94020110	Rong Rian Ban Tha Khlong	โรงเรียนบ้านท่าคลอง
94101127	94020201	Rong Rian Wat Nikhom Sathit	โรงเรียนวัดนิคมสถิต
94100986	94020204	Rong Rian Ban Na Kho Tai	โรงเรียนบ้านนาค้อใต้
94101152	94020206	Rong Rian Wat Makrut	โรงเรียนวัดมะกรูด

ตาราง 10.4.1 สรุปข้อมูลสถานศึกษา จังหวัดปัตตานี (ต่อ)

รหัสโรงเรียน	รหัสหมู่บ้าน	ชื่อสถานศึกษา (ภาษาอังกฤษ)	ชื่อสถานศึกษา (ภาษาไทย)
94101176	94020302	Rong Rian Wat Sunthon Wari	โรงเรียนวัดสุนทรวาริ
94101073	94020305	Rong Rian Ban Lo Taek	โรงเรียนบ้านล่อนตลก
94101036	94020401	Rong Rian Ban Pa Bon	โรงเรียนบ้านป่าบอน
94100913	94020402	Rong Rian Ban Don Khet	โรงเรียนบ้านดอนเค็ด
94100974	94020404	Rong Rian Ban Na Kho Klang	โรงเรียนบ้านนาค้อกลาง
94100998	94020405	Rong Rian Ban Na Kho Nuea	โรงเรียนบ้านนาค้อเหนือ
94104141	94020405	Rong Rian Islam Samakshi	โรงเรียนอิสลามสามัคคี
94101097	94020503	Rong Rian Wat Sai Khao	โรงเรียนวัดทรายขาว
94101000	94020600	Rong Rian Ban Na Pra Du	โรงเรียนบ้านนาประดู่
94101115	94020601	Rong Rian Wat Na Pra Du	โรงเรียนวัดนาประดู่
94104128	94020602	Rong Rian Mulanithi Azizstan	โรงเรียนมูลนิธิอาชีวะสถาน
94101061	94020604	Rong Rian Ban Yang Daeng	โรงเรียนบ้านยางแดง
94104098	94020604	Rong Rian Mu Ham Ma Di Ya	โรงเรียนมุฮัมมาดียะห์
94100858	94020605	Rong Rian Ban Khuan Pra	โรงเรียนบ้านควนประะ
94101012	94020701	Rong Rian Ban Ba Ngeng	โรงเรียนบ้านบางง
94100822	94020702	Rong Rian Ban Khlong Hin	โรงเรียนบ้านคลองหิน
94101050	94020708	Rong Rian Ban Phong Phong	โรงเรียนบ้านโพงโพง
94101048	94020802	Rong Rian Ban Pa Rai	โรงเรียนบ้านป่าไร่
94100317	94020803	Rong Rian Ratchamuni Rang Sarit	โรงเรียนราชมนูรีรังษฤษฎ์
94100809	94020803	Rong Rian Ban Ko Ta	โรงเรียนบ้านเกาะตา
94101188	94020804	Rong Rian Wat Aranwasikaram	โรงเรียนวัดอรุณวาริการาม
94100834	94021104	Rong Rian Ban Khuan Taen	โรงเรียนบ้านควนแต่น
94100949	94021105	Rong Rian Ban Tha Ruea	โรงเรียนบ้านท่าเรือ
94100962	94021301	Rong Rian Ban Na Ket	โรงเรียนบ้านนาเกตุ
94104050	94021301	Rong Rian Bun Mi Witthaya	โรงเรียนบุญมิวิทยา
94100901	94021302	Rong Rian Ban Cha Mao	โรงเรียนบ้านชะเมา
94100810	94021303	Rong Rian Ban Khlong Chang	โรงเรียนบ้านคลองช้าง
94100871	94021304	Rong Rian Ban Khuan La Mae	โรงเรียนบ้านควนลานแม่
94101024	94021305	Rong Rian Ban Ba Ngo Kha Ding	โรงเรียนบ้านบาโงฆาติง
94101140	94021401	Rong Rian Wat Phamon Khaliwan	โรงเรียนวัดภมรคตินัน
94100846	94021403	Rong Rian Ban Khuan No Ri	โรงเรียนบ้านควนโนรี
94100925	94021405	Rong Rian Ban Tu Pa	โรงเรียนบ้านตุปะ
94101231	94030102	Rong Rian Ban Ko Po	โรงเรียนบ้านเกาะปะเปาะ
94101553	94030103	Rong Rian Ban Mai	โรงเรียนบ้านใหม่
94101310	94030203	Rong Rian Ban Khok Tanot	โรงเรียนบ้านโคกตันต
94101504	94030401	Rong Rian Ban Pia	โรงเรียนบ้านเปียะ

ตาราง 10.4.1 สรุปข้อมูลสถานศึกษา จังหวัดปัตตานี (ต่อ)

รหัสโรงเรียน	รหัสหมู่บ้าน	ชื่อสถานศึกษา (ภาษาอังกฤษ)	ชื่อสถานศึกษา (ภาษาไทย)
94101332	94030402	Rong Rian Ban Khok Mak	โรงเรียนบ้านโคกหมัก
94101449	94030404	Rong Rian Ba Ngo Ka So	โรงเรียนบ้านบาโงกาสะ
94101474	94030506	Rong Rian Ban Pa Ka Lue Song	โรงเรียนบ้านปะกาไสย
94101565	94030507	Rong Rian Pracha Uthit Ban Khok Muang	โรงเรียนประชาอุทิศบ้านโคกม่วง
94101383	94030601	Rong Rian Ban Tha Kam Cham	โรงเรียนบ้านท่ากำชำ
94101450	94030602	Rong Rian Ban Prang	โรงเรียนบ้านปราง
94101395	94030603	Rong Rian Ban Tha Ya Mu	โรงเรียนบ้านท่ายามู
94101437	94030605	Rong Rian Ban Bang Pha Ra	โรงเรียนบ้านบางพารา
94101243	94030606	Rong Rian Ban Ko Mo Kaeng	โรงเรียนบ้านเกาะหม้อแกง
94100482	94030700	Kanchanaphisek Pattani Technical College	วิทยาลัยเทคนิคกาญจนาภิเษก ปัตตานี
94101516	94030700	Rong Rian Ban Phai Man	โรงเรียนบ้านไผ่มั่น
94101267	94030701	Rong Rian Ban Khuan Khu Ha	โรงเรียนบ้านควนคูหา
94101279	94030704	Rong Rian Ban Khuan Din	โรงเรียนบ้านควนดิน
94101589	94030802	Rong Rian Ratchada Phisek	โรงเรียนรัชดาภิเษก
94101425	94030803	Rong Rian Ban Bang Than	โรงเรียนบ้านบางตัน
94101334	94030805	Rong Rian Ban Don Na	โรงเรียนบ้านดอนนา
94101309	94030807	Rong Rian Ban Khae Na	โรงเรียนบ้านแคนา
94101619	94030902	Rong Rian Wat Sathit Chonlathan	โรงเรียนวัดสถิตยชลธาร
94101220	94031001	Rong Rian Ban Ka Yi	โรงเรียนบ้านกาหยี
94101413	94031004	Rong Rian Ban Nam Dam	โรงเรียนบ้านน้ำดำ
94101530	94031101	Rong Rian Ban Ya Bi	โรงเรียนบ้านยาบี
94101528	94031201	Rong Rian Ban Ma Phrao Ton Diao	โรงเรียนบ้านมะพร้าวตันเตียว
94101401	94031205	Rong Rian Ban Thung Pho	โรงเรียนบ้านทุ่งโพธิ์
94101875	94040304	Rong Rian Ban Hua Khlong	โรงเรียนบ้านหัวคลอง
94101838	94040305	Rong Rian Ban Pu La Ma Wo	โรงเรียนบ้านปูลามาวอ
94101863	94040401	Rong Rian Ban Ra Wo	โรงเรียนบ้านราวอ
94104281	94040401	Rong Rian Sombun Sat Islam	โรงเรียนสมบูรณศาสนอิสลาม
94101644	94040402	Rong Rian Ban Khlong	โรงเรียนบ้านคลอง
94101743	94040601	Rong Rian Ban Tha Nam Tawan Tok	โรงเรียนบ้านท่าน้ำตะวันตก
94101723	94040602	Rong Rian Ban Tha Nam	โรงเรียนบ้านท่าน้ำ
94101747	94040604	Rong Rian Ban Tha Nam Tawan Ok	โรงเรียนบ้านท่าน้ำตะวันออก
94101899	94040702	Rong Rian Wat Ma Hing Sa Ram	โรงเรียนวัดมิ่งซาราม
94101814	94040801	Rong Rian Ban Bang Mu	โรงเรียนบ้านบางหมู
94101670	94040802	Rong Rian Ban Khian	โรงเรียนบ้านเคียน
94101840	94040803	Rong Rian Ban Pho Ming	โรงเรียนบ้านพ้อมิ่ง
94101802	94040901	Rong Rian Ban Bang Ma Ruat	โรงเรียนบ้านบางมะรวด

ตาราง 10.4.1 สรุปข้อมูลสถานศึกษา จังหวัดปัตตานี (ต่อ)

รหัสโรงเรียน	รหัสหมู่บ้าน	ชื่อสถานศึกษา (ภาษาอังกฤษ)	ชื่อสถานศึกษา (ภาษาไทย)
94104300	94040901	Rong Rian Alya Mi A Islamiya	โรงเรียนอัลยามืออะอัลอิสลามียะห์
94101711	94040902	Rong Rian Ban Ta Cha Mao	โรงเรียนบ้านท่าชะเมา
94101632	94040905	Rong Rian Ban Klang	โรงเรียนบ้านกลาง
94101796	94040906	Rong Rian Ban Bo It	โรงเรียนบ้านบ่ออิฐ
94101784	94041002	Rong Rian Ban Nam Bo	โรงเรียนบ้านน้ำบ่อ
94101759	94041003	Rong Rian Ban Tha Su	โรงเรียนบ้านท่าสุ
94101692	94041004	Rong Rian Ban Tro Hak	โรงเรียนบ้านตระหัก
94102168	94050100	Rong Rian Ma Yo (Sathit Phu Pha)	โรงเรียนมายอ (สถิตย์ภูผา)
94102065	94050201	Rong Rian Ban Thanon	โรงเรียนบ้านถนน
94102041	94050302	Rong Rian Ban Trang	โรงเรียนบ้านตรัง
94101930	94050403	Rong Rian Ban Kra Wa	โรงเรียนบ้านกระหวะ
94102170	94050404	Rong Rian Ban Ra Wo	โรงเรียนบ้านราวอ
94102030	94050405	Rong Rian Ban Du Wa	โรงเรียนบ้านดูวา
94101917	94050502	Rong Rian Chum Chon Ban Muang Yon	โรงเรียนชุมชนบ้านเมืองยอน
94102053	94050504	Rong Rian Ban Ta Bing Ti Ngi	โรงเรียนบ้านตะบิงตีงี
94102028	94050505	Rong Rian Ban Dan	โรงเรียนบ้านด่าน
94102077	94050505	Rong Rian Ban Nam Sai	โรงเรียนบ้านน้ำใส
94102119	94050507	Rong Rian Ban Bu Ke Kung	โรงเรียนบ้านบุเกะกุง
94102107	94050604	Rong Rian Ban Ba La Tae	โรงเรียนบ้านบาละแต
94102181	94050702	Rong Rian Ban Lang Sat	โรงเรียนบ้านดงสาต
94101929	94050703	Rong Rian Ban Kra So	โรงเรียนบ้านกระเสา
94101980	94050801	Rong Rian Ban Khaen Thao	โรงเรียนบ้านแชนท้าว
94101991	94050803	Rong Rian Ban Khlong Chang	โรงเรียนบ้านคลองช้าง
94101966	94050804	Rong Rian Ban Ko Chan	โรงเรียนบ้านเกาะจัน
94102120	94050901	Rong Rian Ban Bu Don	โรงเรียนบ้านบูดอน
94102156	94050902	Rong Rian Ban Ma Hut	โรงเรียนบ้านมะหุด
94102004	94050904	Rong Rian Ban Khuan Yi	โรงเรียนบ้านควนหยี
94102193	94051103	Rong Rian Ban Sama Ho	โรงเรียนบ้านสมათ
94102200	94051201	Rong Rian Ban Sa Kam	โรงเรียนบ้านสะกำ
94104554	94051201	Rong Rian Sannithi Islam	โรงเรียนสันนิธิอิสลาม
94101942	94051204	Rong Rian Ban Ku Bang Ba Do	โรงเรียนบ้านกูบังบาเดาะ
94102089	94051301	Rong Rian Ban Ba Ngo	โรงเรียนบ้านบาโง
94102132	94051302	Rong Rian Ban Pa Nan	โรงเรียนบ้านปานัน
94102314	94060102	Rong Rian Ban Lae Wae	โรงเรียนบ้านแลวะ
94100378	94060103	Rong Rian Thung Yang Daeng Phitthayakhom	โรงเรียนทุ่งยางแดงพิทยาคม
94102235	94060103	Rong Rian Ban Ta Lo Mae Na	โรงเรียนบ้านตะโลมะนะ

ตาราง 10.4.1 สรุปข้อมูลสถานศึกษา จังหวัดปัตตานี (ต่อ)

รหัสโรงเรียน	รหัสหมู่บ้าน	ชื่อสถานศึกษา (ภาษาอังกฤษ)	ชื่อสถานศึกษา (ภาษาไทย)
94102296	94060202	Rong Rian Ban Phi Then (Wan Khru 2502)	โรงเรียนบ้านพิเทน (วันครู 2502)
94102272	94060204	Rong Rian Ban Bue Cha	โรงเรียนบ้านบือจะ
94102259	94060206	Rong Rian Ban To Chut	โรงเรียนบ้านโต๊ะชูด
94102260	94060301	Rong Rian Ban Nam Dam	โรงเรียนบ้านน้ำดำ
94102211	94060401	Rong Rian Chum Chon Ban Pa Dae Pa Lat	โรงเรียนชุมชนบ้านป่าแด่ปาลัต
94104621	94060404	Rong Rian Islam Nitwit	โรงเรียนอิสลามนิตวิทย์
94102284	94060405	Rong Rian Ban Pa Ku	โรงเรียนบ้านปากู
94104670	94070100	Rong Rian Darun Sat Withaya	โรงเรียนคุณศาสตร์วิทยาลัย
94102478	94070201	Rong Rian Ban Ta Bing	โรงเรียนบ้านตะบิ่ง
94104750	94070202	Rong Rian Satsana Sueksa	โรงเรียนศาสนศึกษา
94102430	94070203	Rong Rian Ban Cho Kue Yae	โรงเรียนบ้านเจาะก้อนแย
94102466	94070204	Rong Rian Ban Sae Mo	โรงเรียนบ้านสะมะ
94102510	94070302	Rong Rian Ban Bon	โรงเรียนบ้านบอน
94102387	94070303	Rong Rian Chum Chon Wat Thamphawat	โรงเรียนชุมชนวัดถ้ำภาวาส
94102545	94070305	Rong Rian Ban Ba Lo	โรงเรียนบ้านบาเลาะ
94100494	94070306	Sai Buri Industrial and community College	วิทยาลัยการอาชีพสายบุรี
94102569	94070404	Rong Rian Ban Pa Thung	โรงเรียนบ้านป่าทุ่ง
94102557	94070501	Rong Rian Ban Bue Re	โรงเรียนบ้านบือเร
94102399	94070601	Rong Rian Ban Ka La Pho	โรงเรียนบ้านกะลาพอ
94102624	94070706	Rong Rian Ban La A	โรงเรียนบ้านละฮาร์
9410375	94070805	Rong Rian Ban La Han Mittaphap Thi 113	โรงเรียนบ้านละหามิตรภาพที่ 113
94102363	94070901	Rong Rian Chum Chon Ban Ma Nang Da Lam	โรงเรียนชุมชนบ้านมะนังดาลำ
94102405	94070905	Rong Rian Ban Ka Hong	โรงเรียนบ้านกาหงส์
94102338	94071103	Rong Rian Chum Chon Ban Thung Khla	โรงเรียนชุมชนบ้านทุ่งคล้า
94102685	94080101	Rong Rian Ban Khok Ni Bong	โรงเรียนบ้านโคกนิบง
94102764	94080102	Rong Rian Wat Sarawan	โรงเรียนวัดสารวัน
94102703	94080105	Rong Rian Ban Tha Chang	โรงเรียนบ้านท่าช้าง
94102673	94080204	Rong Rian Ban Kra Chut	โรงเรียนบ้านกระจูด
94102752	94080301	Rong Rian Wat Chotirot	โรงเรียนวัดโชติรส
94102727	94080401	Rong Rian Ban Pa Mai	โรงเรียนบ้านป่าหมั
94102697	94080403	Rong Rian Ban Ta Lo Krai Thong	โรงเรียนบ้านตะโล๊ะไกรทอง
94102856	94090103	Rong Rian Chum Chon Wat Pa Si	โรงเรียนชุมชนวัดป่าศรี
94102892	94090105	Rong Rian Ban Ta Lo	โรงเรียนบ้านตะโล๊ะ
94102788	94090201	Rong Rian Chum Chon Ban Pa Ta	โรงเรียนชุมชนบ้านป่าตา
94102995	94090203	Rong Rian Ban Tha Dan	โรงเรียนบ้านท่าด่าน
94103008	94090204	Rong Rian Ban Tha Phong	โรงเรียนบ้านท่าพง

ตาราง 10.4.1 สรุปข้อมูลสถานศึกษา จังหวัดปัตตานี (ต่อ)

รหัสโรงเรียน	รหัสหมู่บ้าน	ชื่อสถานศึกษา (ภาษาอังกฤษ)	ชื่อสถานศึกษา (ภาษาไทย)
94102983	94090205	Rong Rian Ban Tha Kun	โรงเรียนบ้านท่ากุน
94102922	94090301	Rong Rian Ban Tan Yong Da Lo	โรงเรียนบ้านตันหยงดาลอ
94102958	94090302	Rong Rian Ban Tue Re	โรงเรียนบ้านตือเระ
94103124	94090304	Rong Rian Ban Yue Ring	โรงเรียนบ้านยือริง
94102880	94090503	Rong Rian Ban Du Song Pa Yae	โรงเรียนบ้านดูสงป่าแยะ
94103082	94090603	Rong Rian Ban Fang	โรงเรียนบ้านฝ่าง
94102934	94090701	Rong Rian Ban Ta Li Ai	โรงเรียนบ้านตาเลียฮาย์
94103010	94090702	Rong Rian Ban Ba Kong	โรงเรียนบ้านบากง
94103150	94090704	Rong Rian Ban Mai	โรงเรียนบ้านใหม่
94103161	94090800	Rong Rian Ya Ring	โรงเรียนยะหริ่ง
94103021	94090900	Rong Rian Ban Bang Pu	โรงเรียนบ้านบางปู
94103148	94091001	Rong Rian Ban Nong Raet	โรงเรียนบ้านหนองแรต
94103069	94091003	Rong Rian Ban Bae Ro	โรงเรียนบ้านแบะรอ
94103136	94091005	Rong Rian Ban La Nga	โรงเรียนบ้านลางา
94102818	94091103	Rong Rian Chum Chon Wat Piyaram	โรงเรียนชุมชนวัดปิยาราม
94102946	94091104	Rong Rian Ban Ta Mon	โรงเรียนบ้านตาหมอน
94103070	94091201	Rong Rian Ban Pu La Kong	โรงเรียนบ้านปลูดาง
94103033	94091303	Rong Rian Ban Ba Loi	โรงเรียนบ้านบาโลย
94102790	94091403	Rong Rian Chum Chon Ban Sa Ban	โรงเรียนชุมชนบ้านสาบัน
94102910	94091500	Rong Rian Ban Tan Yong	โรงเรียนบ้านตันหยง
94102879	94091503	Rong Rian Ban Da Lo	โรงเรียนบ้านดาลอ
94102843	94091504	Rong Rian Ban Cha O	โรงเรียนบ้านชะเอะ
94103100	94091602	Rong Rian Ban Mu Long	โรงเรียนบ้านมูหลง
94102960	94091703	Rong Rian Ban Tu Wo	โรงเรียนบ้านตุโวะ
94102820	94091707	Rong Rian Ban Cha Rang	โรงเรียนบ้านจะรัง
94102909	94091802	Rong Rian Ban Ta Lo Sa Mi Lae	โรงเรียนบ้านตะโลสะมีแล
94103057	94091803	Rong Rian Ban Bu Di	โรงเรียนบ้านบูดี
94102867	94091804	Rong Rian Ban Da To	โรงเรียนบ้านดาโต๊ะ
94103288	94100101	Rong Rian Ban Kue Se	โรงเรียนบ้านกรือเซะ
94103303	94100106	Rong Rian Ban Ton Thurian	โรงเรียนบ้านตันทุเรียน
94103501	94100203	Rong Rian Ban I Bu	โรงเรียนบ้านอีบู
94103446	94100204	Rong Rian Ban Sa La Song	โรงเรียนบ้านศาลาลอง
94103483	94100205	Rong Rian Ban A Ho	โรงเรียนบ้านอาโฮ
94103379	94100206	Rong Rian Ban Ba Kong	โรงเรียนบ้านบากง
94103367	94100301	Rong Rian Ban Bra O (Sa Kha Ku Ning)	โรงเรียนบ้านบราโอ (สาขากูนิง)
94103197	94100302	Rong Rian Chum Chon Ban Phong Sa Ta	โรงเรียนชุมชนบ้านพงศดา

ตาราง 10.4.1 สรุปข้อมูลสถานศึกษา จังหวัดปัตตานี (ต่อ)

รหัสโรงเรียน	รหัสหมู่บ้าน	ชื่อสถานศึกษา (ภาษาอังกฤษ)	ชื่อสถานศึกษา (ภาษาไทย)
94103409	94100302	Rong Rian Ban Pra Chan	โรงเรียนบ้านประจัน
94103392	94100305	Rong Rian Ban Bu Ko	โรงเรียนบ้านบูโกะ
94100421	94100401	Rong Rian Sa No Phitthayakhom	โรงเรียนสะนอพิทยาคม
94103203	94100401	Rong Rian Chum Chon Ban Sa No	โรงเรียนชุมชนบ้านสะนอ
94103230	94100404	Rong Rian Ban Kha Nga	โรงเรียนบ้านคาง
94105261	94100605	Rong Rian Anuban Saeng Santi Po San	โรงเรียนอนุบาลแสงสันติปอซัน
94103227	94100701	Rong Rian Ton Phikun	โรงเรียนตันพิกุล
94103252	94100803	Rong Rian Talat Pri Ki	โรงเรียนตลาดปริกี
94103525	94100901	Rong Rian Wat Khok Ya Kha	โรงเรียนวัดโคกหญ้าคา
94103380	94100902	Rong Rian Ban Bin Ya	โรงเรียนบ้านบิทยา
94103290	94100903	Rong Rian Ban Ka Lae Sa No	โรงเรียนบ้านกาแลสะนอ
94103264	94101001	Rong Rian Thai Rat Witthaya 52 (Chum Chon Ban Ton Phai)	โรงเรียนไทยรัฐวิทยา 52 (ชุมชนบ้านตันไผ่)
94103331	94101003	Rong Rian Ban Ton Sae	โรงเรียนบ้านตันแซะ
94103434	94101102	Rong Rian Ban La Han Ya Mu	โรงเรียนบ้านละหารยามู
94103460	94101105	Rong Rian Ban Sai Chon (Sa Kha Ku Bae Si Ra)	โรงเรียนบ้านสายชล (สาขาคุบเสีรา)
94103318	94101206	Rong Rian Ban Khok Khi Lek	โรงเรียนบ้านโคกขี้เหล็ก
94103537	94110101	Rong Rian Ban Ka Ru Bi	โรงเรียนบ้านกะรุบี
94103574	94110201	Rong Rian Ban Bue Tae	โรงเรียนบ้านบือแต
94103641	94110202	Rong Rian Ban U Tae Bue Ra Ngae	โรงเรียนบ้านอุตบือราแง
94103549	94110204	Rong Rian Ban Ta Lo Da Ra Man	โรงเรียนบ้านตะโลดารามัน
94103562	94110205	Rong Rian Ban Bi Ting	โรงเรียนบ้านบึง
94103756	94120102	Rong Rian Wat Pa Suai	โรงเรียนวัดป่าสวย
94100445	94120104	Rong Rian Mae Lan Witthaya	โรงเรียนแม่ลานวิทยา
94103744	94120104	Rong Rian Wat Buppha Nimit	โรงเรียนวัดบุพนิมิต
94103653	94120108	Rong Rian Ban Khlong Sai	โรงเรียนบ้านคลองทราย
94103719	94120201	Rong Rian Ban Plak Prue	โรงเรียนบ้านปลักปรี
94103677	94120202	Rong Rian Ban Khu Ra	โรงเรียนบ้านคูระ
94103707	94120203	Rong Rian Ban Tan Yong	โรงเรียนบ้านตันหยง
94103720	94120204	Rong Rian Ban Muang Tia	โรงเรียนบ้านม่วงเตี้ย
94103690	94120301	Rong Rian Ban Ton Tanot	โรงเรียนบ้านตันตันด
94103689	94120302	Rong Rian Ban Khok Riang	โรงเรียนบ้านโคกเหียง
94103665	94120306	Rong Rian Ban Khuan Plaeng Ngu	โรงเรียนบ้านควนเปล่งงู

ที่มา : ทำเนียบโรงเรียนและสถิติทางการศึกษา (สนง.เขตพื้นที่การศึกษาจังหวัด) พ.ศ. 2545, ทะเบียนรายชื่อโรงเรียนมัธยมศึกษา (สนง.เขตพื้นที่การศึกษาจังหวัด) พ.ศ. 2545, ทะเบียนรายชื่อโรงเรียนเอกชน (สนง.เขตพื้นที่เขตการศึกษาจังหวัด) พ.ศ. 2545, ทะเบียนรายชื่อวิทยาลัยอาชีวศึกษา (สนง.เขตพื้นที่การศึกษาจังหวัด) พ.ศ. 2545

เส้นทางคมนาคม (TRANSPORTATION)

ข้อมูลเส้นทางคมนาคมในจังหวัดปัตตานี สามารถจำแนกออกได้ 8 ประเภท ดังตาราง 10.5

ตาราง 10.5 แสดงข้อมูลเส้นทางคมนาคม จังหวัดปัตตานี

ลำดับที่	ประเภทเส้นทางคมนาคม	ความยาว (กิโลเมตร)
1.	พื้นถนนแข็ง : ใช้ได้ทุกฤดู กว้างสองทางวิ่งขึ้นไป	912.65
2.	พื้นถนนอ่อน : ใช้ได้ทุกฤดู กว้างสองทางวิ่งขึ้นไป	15.46
3.	พื้นถนนแข็ง : ใช้ได้ทุกฤดู กว้างหนึ่งทางวิ่งขึ้นไป	20.74
4.	พื้นถนนอ่อน : ใช้ได้ทุกฤดู กว้างหนึ่งทางวิ่งขึ้นไป	874.28
5.	พื้นถนนอ่อน : ใช้ได้เฉพาะฤดูแล้ง	302.27
6.	ทางเกวียน	311.32
7.	ทางคน ทางต่าง	89.69
8.	ทางรถไฟ	30.97
รวม		2,557.38

ที่มา : แผนที่แสดงระยะทางควบคุมทางหลวง มาตรฐาน 1:250,000 (กรมทางหลวง) พ.ศ. 2545, แผนที่ภูมิประเทศ มาตรฐาน 1:50,000 (กรมแผนที่ทหาร) พ.ศ. 2512 และ พ.ศ. 2530, รายงานปริมาณการจราจรบนทางหลวง (กรมทางหลวง) พ.ศ. 2543, ฐานข้อมูลสารสนเทศภูมิศาสตร์โดยใช้โปรแกรม ArcView คำนวณหาความยาวเส้นทางคมนาคม

11. ข้อมูลทรัพยากรทางทะเลและชายฝั่ง (COASTAL RESOURCE)

ตำแหน่งสถานีเพาะเลี้ยงสัตว์น้ำชายฝั่ง (AQUACULTURE STATION)

รายละเอียดสถานีเพาะเลี้ยงสัตว์น้ำชายฝั่ง จังหวัดปัตตานี ดังตาราง 11.1

ตาราง 11.1 แสดงสถานีเพาะเลี้ยงสัตว์น้ำชายฝั่ง จังหวัดปัตตานี

รหัสสถานี	บริเวณที่เพาะเลี้ยง	ชื่อ	ชนิดของสัตว์น้ำที่เพาะเลี้ยง
1	ป่าชายเลน	สถานีเพาะเลี้ยงสัตว์น้ำชายฝั่งจังหวัดปัตตานี	กุ้งกุลาดำ

ที่มา : ข้อมูล Digital file (สำนักงานนโยบายและแผนทรัพยากรธรรมชาติและสิ่งแวดล้อม)

ขอบเขตพื้นที่ช่วงชั้นระดับความลึก (MARINE SEA ELEVATION)

รายละเอียดขอบเขตพื้นที่ช่วงชั้นระดับความลึก จังหวัดปัตตานี ดังตาราง 11.2

ตาราง 11.2 แสดงระดับความลึก จังหวัดปัตตานี

ระดับความลึก (เมตร)	พื้นที่ (ตารางกิโลเมตร)	ร้อยละ
0 — -2	85.12	0.73
-2 — -5	117.73	1.01
-5 — -10	280.8	2.40
-10 — -15	588.04	5.04
-15 — -20	588.35	5.04
-20 — -30	725.9	6.22
-30 — -50	9,102.27	77.99
-50 — -60	182.94	1.57
รวมพื้นที่	11,671.15	100.00

ที่มา : แผนที่อุทกศาสตร์ มาตราส่วน 1:240,000 (กรมอุทกศาสตร์) พ.ศ. 2525, ฐานข้อมูลสารสนเทศภูมิศาสตร์โดยใช้โปรแกรม ArcView คำนวณหาพื้นที่

ขอบเขตพื้นที่และประเภทการใช้ประโยชน์ทางทะเล (MARINE SEA USE)

รายละเอียดขอบเขตพื้นที่และประเภทการใช้ประโยชน์ทางทะเล จังหวัดปัตตานี ดังตาราง 11.3

ตาราง 11.3 แสดงการใช้ประโยชน์ทางทะเล จังหวัดปัตตานี

ประเภทการใช้ประโยชน์ทางทะเล	พื้นที่ (ตารางกิโลเมตร)	ร้อยละ
พื้นที่เพาะพันธุ์สัตว์ทะเล	131.49	58.03
พื้นที่อันตราย	95.11	41.97
รวมพื้นที่	226.60	100.00

ที่มา : แผนที่อุทกศาสตร์ มาตรฐาน 1:240,000 (กรมอุทกศาสตร์) พ.ศ. 2525

ตำแหน่งสถานีตรวจวัดคุณภาพน้ำทะเล (SEAWATER QUALITY MONITORING STATIONS)

รายละเอียดสถานีตรวจวัดคุณภาพน้ำทะเล จังหวัดปัตตานี ดังตาราง 11.4

ตาราง 11.4 แสดงสถานีตรวจวัดคุณภาพน้ำทะเล จังหวัดปัตตานี

รหัสสถานี	ชื่อ	ประเภทคุณภาพน้ำทะเล	หน่วยงานที่รับผิดชอบ
942494	สถานีปากแม่น้ำปัตตานี1	เพื่อการอนุรักษ์แหล่งธรรมชาติอื่นๆ	กรมควบคุมมลพิษ
942495	สถานีปากแม่น้ำปัตตานี5	เพื่อการอนุรักษ์แหล่งธรรมชาติอื่นๆ	กรมควบคุมมลพิษ
942496	สถานีปะนาเระ1	เพื่อการอนุรักษ์แหล่งธรรมชาติอื่นๆ	กรมควบคุมมลพิษ
942497	สถานีปะนาเระ5	เพื่อการอนุรักษ์แหล่งธรรมชาติอื่นๆ	กรมควบคุมมลพิษ
942498	สถานีปากแม่น้ำสายบุรี1	เพื่อการอนุรักษ์แหล่งธรรมชาติอื่นๆ	กรมควบคุมมลพิษ
942499	สถานีปากแม่น้ำสายบุรี5	เพื่อการอนุรักษ์แหล่งธรรมชาติอื่นๆ	กรมควบคุมมลพิษ

ที่มา : ข้อมูล Digital file (กรมควบคุมมลพิษ)

ขอบเขตพื้นที่ป่าชายเลน (MANGROVE)

รายละเอียดขอบเขตพื้นที่ป่าชายเลน จังหวัดปัตตานี ดังตาราง 11.5

ตาราง 11.5 แสดงพื้นที่ป่าชายเลน จังหวัดปัตตานี

ลำดับที่	ชื่อป่าชายเลน	ปีที่ประกาศ	พื้นที่ (ตารางกิโลเมตร)	ร้อยละ
1	ป่าเลนยะหริ่ง	2509	9.33	25.43
2	ป่าเลนหนองจิก	2510	20.50	55.87
3	ป่าเลนยะหริ่งแปลงที่ 2	2527	1.33	3.63
4	ป่าเลนยะหริ่งแปลงที่ 3	2536	0.55	1.50
5	พื้นที่กันออก	-	4.98	13.57
รวมพื้นที่			36.69	100.00

ที่มา : แผนที่แสดงการจำแนกเขตการใช้ประโยชน์ที่ดินป่าไม้ในเขตป่าสงวนแห่งชาติ มาตรฐาน 1:50,000 (กรมป่าไม้) พ.ศ. 2539, ฐานข้อมูลสารสนเทศภูมิศาสตร์โดยใช้โปรแกรม ArcView คำนวณหาพื้นที่

ขอบเขตพื้นที่การใช้ประโยชน์ป่าชายเลน (MANGROVE USE)

รายละเอียดขอบเขตพื้นที่การใช้ประโยชน์ป่าชายเลน จังหวัดปัตตานี ดังตาราง 11.6

ตาราง 11.6 แสดงพื้นที่การใช้ประโยชน์ป่าชายเลน จังหวัดปัตตานี

ลำดับที่	การใช้ประโยชน์พื้นที่ป่าชายเลน	พื้นที่ (ตารางกิโลเมตร)	ร้อยละ
1	เขตเศรษฐกิจ ก	30.11	82.07
2	เขตหวงห้าม/เขตอนุรักษ์	1.60	4.36
3	พื้นที่รกร้าง	4.98	13.57
รวมพื้นที่		36.69	100.00

ที่มา : แผนที่แสดงการจำแนกเขตการใช้ประโยชน์ที่ดินป่าไม้ในเขตป่าสงวนแห่งชาติ มาตรฐาน 1:50,000 (กรมป่าไม้) พ.ศ. 2539, ฐานข้อมูลสารสนเทศภูมิศาสตร์โดยใช้โปรแกรม ArcView คำนวณหาพื้นที่

ตำแหน่งที่สำรวจพบหญ้าทะเล (SEAGRASS)

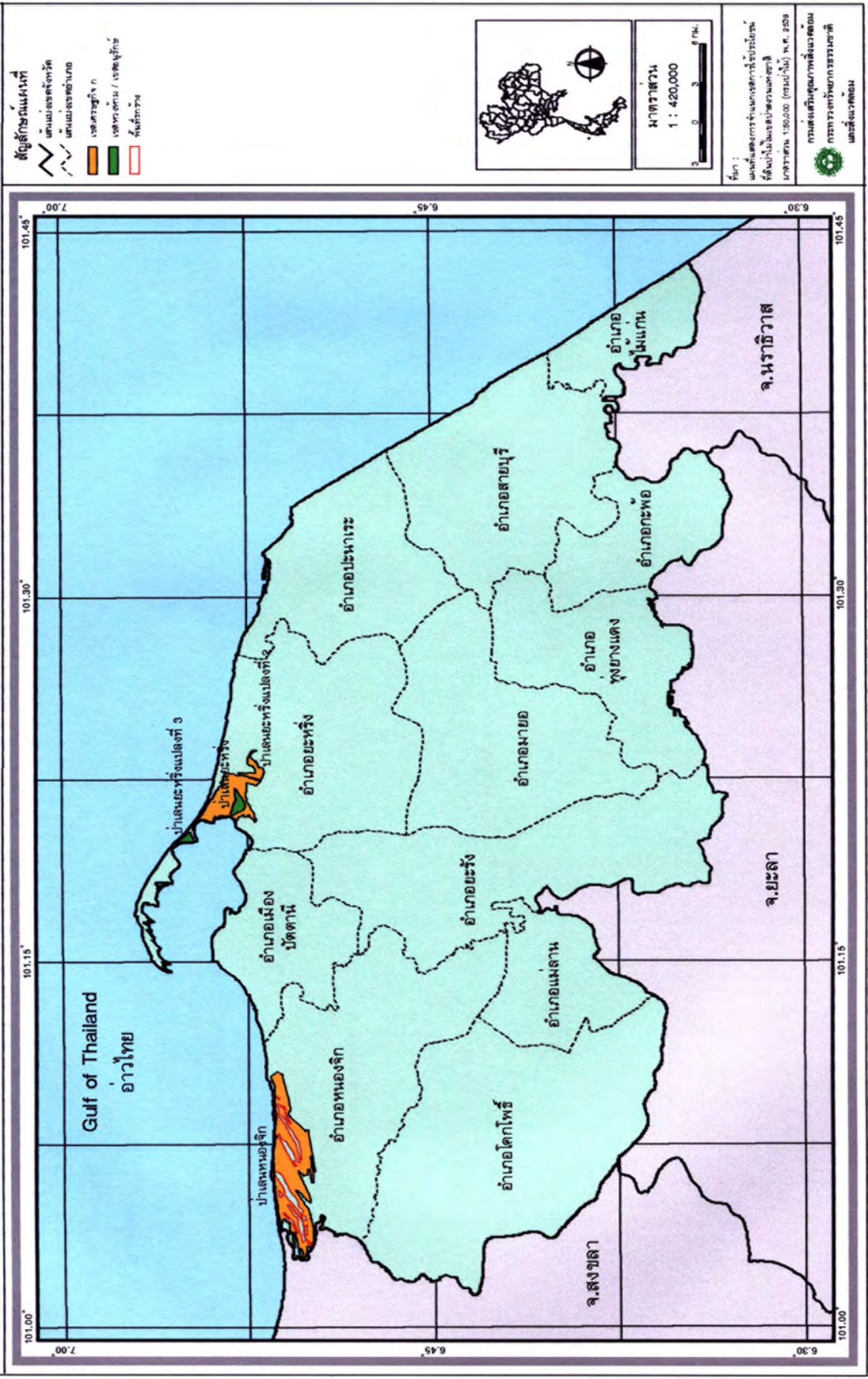
รายละเอียดตำแหน่งที่สำรวจพบหญ้าทะเล จังหวัดปัตตานี ดังตาราง 11.7

ตาราง 11.7 แสดงหญ้าทะเล จังหวัดปัตตานี

รหัสสถานที่	ชื่อสถานที่	รายละเอียด	ชนิดความสัมพันธ์	พื้นที่ปกคลุมเฉลี่ย (%)	ระยะห่างจากฝั่งที่พบหญ้าทะเล (เมตร)	เขตการใช้ประโยชน์	ชนิดหญ้าทะเลที่พบ
94037	คลองยวม ตำบลท่าก้ำ อำเภอหนองจิก จังหวัดปัตตานี	เป็นบริเวณที่พบหญ้าทะเลขนาดเล็ก ความหนาแน่นปานกลาง ครอบคลุมบริเวณแคบๆ	สัมพันธ์กับป่าชายเลน	10	300	เขตฟื้นฟู	หญ้าแคะ หญ้าเงาโต หญ้าชะเงาใบสั้น
94038	คลองยวม ตำบลท่าก้ำ อำเภอหนองจิก จังหวัดปัตตานี	เป็นบริเวณที่พบหญ้าทะเลขนาดเล็ก ความหนาแน่นปานกลาง ครอบคลุมบริเวณแคบๆ	สัมพันธ์กับป่าชายเลน	10	300	เขตฟื้นฟู	หญ้าแคะ หญ้าเงาโต หญ้าชะเงาใบสั้น
94045	นาตลาสัย ตำบลบ้านกลาง อำเภอปะนาเระ จังหวัดปัตตานี	เป็นบริเวณที่พบหญ้าทะเลขนาดเล็ก ความหนาแน่นปานกลาง ครอบคลุมบริเวณแคบๆ	สัมพันธ์กับป่าชายเลน	16	300	เขตฟื้นฟู	หญ้ามนาง หญ้าชะเงาใบสั้น
94091	อ่าวปัตตานี ตำบลแหลมโพธิ์ อำเภอยะหริ่ง จังหวัดปัตตานี	เป็นบริเวณที่พบหญ้าทะเลขนาดใหญ่และมีความอุดมสมบูรณ์ บริเวณที่พบลักษณะเป็นอ่าวคลื่นค่อนข้างสงบ ปากแม่น้ำ คลองหรือแอ่งน้ำขนาดใหญ่ที่มีทางติดต่อกับทะเล	สัมพันธ์กับป่าชายเลน	72	500	เขตอนุรักษ์	หญ้าแคะ หญ้าเงาโต หญ้าใบมะกูด หญ้าชะเงาใบสั้น
94092	อ่าวปัตตานี ตำบลแหลมโพธิ์ อำเภอยะหริ่ง จังหวัดปัตตานี	เป็นบริเวณที่พบหญ้าทะเลขนาดใหญ่และมีความอุดมสมบูรณ์ บริเวณที่พบลักษณะเป็นอ่าวคลื่นค่อนข้างสงบ ปากแม่น้ำ คลองหรือแอ่งน้ำขนาดใหญ่ที่มีทางติดต่อกับทะเล	สัมพันธ์กับป่าชายเลน	72	500	เขตอนุรักษ์	หญ้าแคะ หญ้าเงาโต หญ้าใบมะกูด หญ้าชะเงาใบสั้น
94099	อ่าวปัตตานี ตำบลบางปู อำเภอยะหริ่ง จังหวัดปัตตานี	เป็นบริเวณที่พบหญ้าทะเลขนาดใหญ่และมีความอุดมสมบูรณ์ บริเวณที่พบลักษณะเป็นอ่าวคลื่นค่อนข้างสงบ ปากแม่น้ำ คลองหรือแอ่งน้ำขนาดใหญ่ที่มีทางติดต่อกับทะเล	สัมพันธ์กับป่าชายเลน	72	500	เขตอนุรักษ์	หญ้าแคะ หญ้าเงาโต หญ้าใบมะกูด หญ้าชะเงาใบสั้น

ที่มา : ข้อมูล Digital file (สำนักงานนโยบายและแผนทรัพยากรธรรมชาติและสิ่งแวดล้อม)

แผนที่แสดงเขตตำบลชายเลนและการใช้ประโยชน์ป่าชายเลนจังหวัดปัตตานี



ภาคผนวก

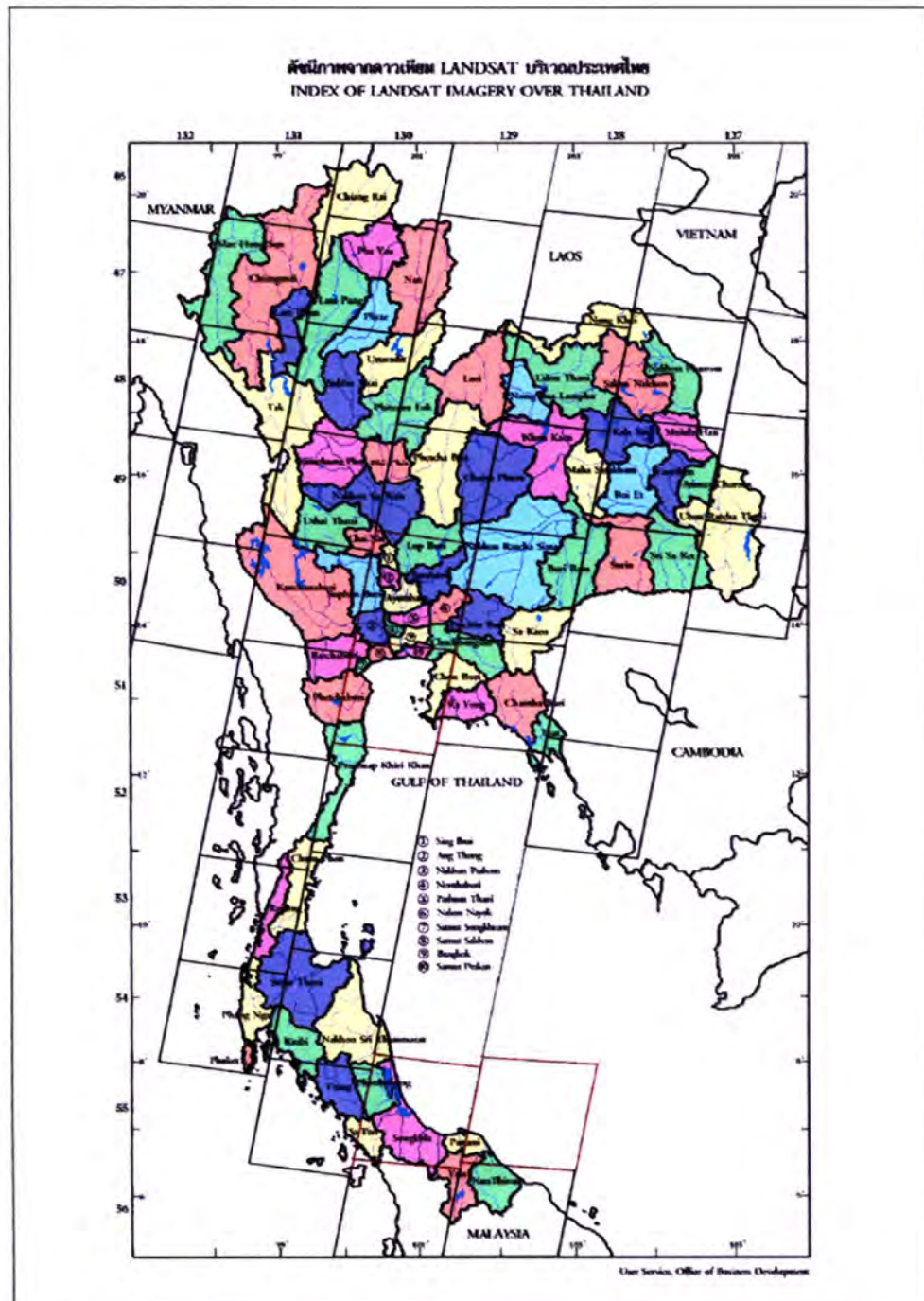
ที่มาในการปรับปรุงฐานข้อมูลสารสนเทศภูมิศาสตร์

การปรับปรุงฐานข้อมูลสารสนเทศภูมิศาสตร์จังหวัดปัตตานีใน THEME ที่ 4, 8 และ 10 นั้นทางบริษัท ได้ปรับปรุงข้อมูลตามภาพถ่ายดาวเทียม LANDSAT7 โดยมีระวางและช่วงปีดังนี้

ระวางที่ 127_55 เป็นข้อมูลดาวเทียม LANDSAT7 ในปี พ.ศ. 2545

ระวางที่ 128_55 เป็นข้อมูลดาวเทียม LANDSAT7 ในปี พ.ศ. 2545

โดยมีดัชนีภาพจากดาวเทียม LANDSAT บริเวณประเทศไทย จาก สำนักงานพัฒนาเทคโนโลยีอวกาศ และภูมิสารสนเทศ (องค์การมหาชน)





NuMAP Co., Ltd.

จัดทำข้อมูลสารสนเทศภูมิศาสตร์โดย บริษัท นูแมพ จำกัด

195/47 หมู่ 3 ถ.บางกรวย-ไทรน้อย ต.บางรักพัฒนา อ.บางบัวทอง จ.นนทบุรี 11110

195/47 Moo 3 Bangkruay-Sainoi Rd. Bangrakpatthana Bangbuathong Nonthaburi 11110

โทรศัพท์ 0-25712760, 0-2571-2770, 0-2920-9936 แฟกซ์ 0-2571-3676

Tel. 025712760, 0-2571-2770, 0-2920-9936 Fax 0-2571-3676

<http://www.numap.co.th>



ศูนย์สารสนเทศสิ่งแวดล้อม

กรมส่งเสริมคุณภาพสิ่งแวดล้อม

กระทรวงทรัพยากรธรรมชาติและสิ่งแวดล้อม

พระราม 6 ซอย 30 เขตพญาไท กรุงเทพมหานคร 10400

โทรศัพท์ : 0-2278-8400-19 ต่อ 1620-1624 แฟกซ์ 0-2298-5634

www.deqp.go.th