

ทะเบียนมัสยิดในประเทศไทย พ.ศ. 2535



กองศาสนูปถัมภ์
กรมการศาสนา
กระทรวงศึกษาธิการ



ทะเบียนมัสยิดในประเทศไทย

พ.ศ. 2535

ฝ่ายกิจการศาสนาอิสลาม

กรมการศึกษา
กระทรวงศึกษาธิการ

กองศาสนูปถัมภ์



ทะเบียนมัสยิดในประเทศไทย พ.ศ. 2535

ที่ปรึกษา

นายจรวย	หนุง	ผู้อำนวยการกองศาสนูปถัมภ์
นายจรูญ	ศรีเทพ	หัวหน้าฝ่ายกิจการศาสนาอิสลาม

คณะผู้จัดทำ

นางสาววันดี	ชันประดิษ	นักวิชาการศาสนา
นายอนุชา	หะระหนี่	นักวิชาการศาสนา
นายวิเชียร	อนันตศิริรัตน์	นักวิชาการศาสนา
นางสาวสุมิตรา	ประภาวงศ์	เจ้าหน้าที่พิมพ์ดีด
นางสาวกรองทอง	สุภาพ	เจ้าหน้าที่พิมพ์ดีด
นางสาวรัชณี	ก่อเกิดบุญ	เจ้าหน้าที่พิมพ์ดีด

ปกและรูปเล่ม

นายอนุชา	หะระหนี่	นักวิชาการศาสนา
----------	----------	-----------------

ปกหน้า

มัสยิดกลางจังหวัดปัตตานี

พิมพ์ครั้งที่ 1 จำนวน 2,200 เล่ม

พิมพ์ที่โรงพิมพ์การศาสนา

ถนนบำรุงเมือง ข้างวัดสระเกศ กรุงเทพมหานคร

โทร. 2233351, 2235548

นายปฐม ผิวนวนล ผู้พิมพ์ผู้โฆษณา 2536

คำนำ

หนังสือทะเบียนมัสยิดในประเทศไทย พ.ศ. 2535 เล่มนี้ กรมการศาสนา ได้จัดทำขึ้นเพื่อรวบรวมข้อมูลสถิติมัสยิดที่จดทะเบียนและมัสยิดที่ยกเลิกในจังหวัดต่าง ๆ ทั่วประเทศ โดยมีวัตถุประสงค์เพื่อประโยชน์ทางการศึกษา การให้การอุปถัมภ์ และเป็นคู่มือประกอบการปฏิบัติงานของเจ้าหน้าที่ที่เกี่ยวข้องด้วย

การจัดทำหนังสือครั้งนี้ กรมการศาสนาได้รับความร่วมมืออย่างดียิ่งจากหน่วยราชการ ทั้งส่วนกลางและส่วนภูมิภาค รวมทั้งจากองค์กรศาสนาอิสลามต่าง ๆ กรมการศาสนาจึงหวังเป็นอย่างยิ่งว่า หนังสือทะเบียนมัสยิดในประเทศไทย พ.ศ. 2535 เล่มนี้ คงจะเป็นประโยชน์แก่ผู้ศึกษาค้นคว้า เจ้าหน้าที่ในส่วนราชการที่เกี่ยวข้องและประชาชนผู้สนใจทั่วไป ตามสมควร จึงขอขอบคุณหน่วยราชการและองค์กรศาสนาอิสลามต่าง ๆ ที่ให้ความร่วมมือในการจัดทำไว้ ณ โอกาสนี้ด้วย



(นายจำเริญ เสกธีระ)

อธิบดีกรมการศาสนา

คำชี้แจง

เนื่องจากแผนที่อำเภอต่าง ๆ ซึ่งแสดงที่ตั้งของมัสยิดในหนังสือเล่มนี้ เป็นแผนที่ที่ได้มาจากอำเภอนั้น ๆ จึงทำให้มีรูปแบบที่แตกต่างกัน ซึ่งทางคณะผู้จัดทำหนังสือเล่มนี้ได้พยายามนำเอาแผนที่เหล่านี้ มาปรับปรุงเท่าที่สามารถจะทำได้ เพื่อที่จะให้มีรูปแบบที่เป็นมาตรฐานเดียวกัน อย่างไรก็ตาม คณะผู้จัดทำเห็นว่า แผนที่เหล่านี้มีประโยชน์ต่อทางราชการ และหน่วยงานอื่น ๆ ที่เกี่ยวข้องในการตรวจสอบสถานที่ตั้งของมัสยิดต่าง ๆ ได้ คณะผู้จัดทำจึงได้นำแผนที่เหล่านี้ มาประกอบไว้ในหนังสือเล่มนี้ด้วย ส่วนชื่อของมัสยิดที่คณะผู้จัดทำไม่มีสำเนาทะเบียนมัสยิด (แบบ มอ.๒) ได้ใช้ชื่อตามที่จังหวัดต่าง ๆ แจ้งให้ทราบ

คณะผู้จัดทำ

สารบัญ

	หน้า
กรุงเทพมหานคร	1
กระบี่	65
กาญจนบุรี	87
กาฬสินธุ์	95
ขอนแก่น	97
จันทบุรี	99
ฉะเชิงเทรา	101
ชลบุรี	113
ชัยนาท	125
ชุมพร	127
เชียงราย	135
เชียงใหม่	143
ตรัง	157
ตราด	175
ตาก	183
นครนายก	189
นครราชสีมา	197
นครศรีธรรมราช	199
นครสวรรค์	225
นนทบุรี	227
นราธิวาส	237
ปทุมธานี	301
ประจวบคีรีขันธ์	317
ปราจีนบุรี	327
ปัตตานี	333
พระนครศรีอยุธยา	397
พังงา	417

พัทลุง	435
พิจิตร	453
พิษณุโลก	455
เพชรบุรี	457
เพชรบูรณ์	467
แพร่	473
ภูเก็ต	475
แม่ฮ่องสอน	483
ยะลา	489
ระนอง	527
ระยอง	535
ราชบุรี	541
ลพบุรี	547
ลำปาง	549
สกลนคร	551
สงขลา	553
สตูล	601
สมุทรปราการ	625
สมุทรสงคราม	635
สระบุรี	637
สิงห์บุรี	645
สุพรรณบุรี	647
สุราษฎร์ธานี	649
สุรินทร์	663
อ่างทอง	665
อุดรธานี	667

ภาคผนวก

พระราชบัญญัติมัสยิดอิสลาม พ.ศ. 2490	671
สถิติมัสยิดในประเทศไทย	673
สถิติมัสยิดยกเลิกในประเทศไทย	676
หลักเกณฑ์การจัดสรรเงินอุดหนุนบูรณะมัสยิด (2535)	677
แบบขอเงินอุดหนุนบูรณะมัสยิด (2535)	679
หลักเกณฑ์การจัดสรรเงินบูรณะมัสยิดประสพวินาศภัย (2535)	681
แบบสำรวจข้อมูลมัสยิดประสพวินาศภัย (2535)	682
สถานที่ติดต่อหน่วยงานต่าง ๆ	684

กรุงเทพมหานคร
กรุงเทพมหานครมีมัสยิดอยู่ในพื้นที่ 25 เขต 2 เขตสาขา รวมทั้งสิ้น 159 มัสยิด

เลขทะเบียน	ชื่อมัสยิด	เขต
ธ.1	บางหลวง (กะฎีขาว/กุฎีขาว)	ธนบุรี
ธ.2	สวนพลู	ธนบุรี
ธ.3	นุรุลมุบีน (บ้านสมเด็จ)	ธนบุรี
ธ.4	กุฎีหลวง	บางกอกน้อย
ธ.5	คารุนนำอิม	ราชบุรีบูรณะ
ธ.6	ผดุงธรรมอิสลาม	บางกอกใหญ่
ธ.7	กอลิดีน	ราชบุรีบูรณะ
ธ.8	บางอ้อ	บางพลัด
ธ.9	เซฟี (ตึกขาว)	คลองสาน
ธ.10	สุวรรณภูมิ	คลองสาน
ธ.11	คันสน	บางกอกใหญ่
ธ.12	ฟัลลาห์	บางกอกใหญ่
ธ.13	นุรุลหุดา	ราชบุรีบูรณะ
ธ.14	คาริสสลาม	ราชบุรีบูรณะ
ธ.15	คาริลหะซัน(สอน สมบูรณ์)	ราชบุรีบูรณะ
ธ.16	อันซอริชชุนนะห์	บางกอกน้อย
ธ.17	กุวติลอิสลาม (ตึกแดง)	คลองสาน
ธ.18	คารุล-อิหซาน	บางพลัด
ธ.19	อัลอิสตีคอมะห์	ราชบุรีบูรณะ
ธ.20	นุรุลยาเกีน (จอมทอง)	จอมทอง

เลขทะเบียน	ชื่อมัสยิด	เขต
1	บ้านอู่	บางรัก
2	ฮารูน	บางรัก
3	ยกเล็ก*	
4	ยะวา	สาทร
5	อัลซุดา	มีนบุรี
6	กามาลุลอิสลาม	มีนบุรี
7	บาหยัน	บางคอแหลม
8	นำฟีอะฮ์	ลาดกระบัง
9	อิดคชาคร์อูมุดดิน	มีนบุรี
10	เราะหมาตุ้ลอิสลามียะ	มีนบุรี
11	คารุสสะอาดีะห์	มีนบุรี
12	คารู้อีบาดีะห์	มีนบุรี
13	ซอลีอุสลาม	มีนบุรี
14	อัลเอียะห์ซาน	มีนบุรี
15	ย่ำมีอะห์	มีนบุรี
16	อັคคั้กวา	มีนบุรี
17	ฮีดาย่าตุลอิสลามียะฮ์	มีนบุรี
18	ยามิอุลมุบตาดี	บึงกุ่ม
19	อัลกุ้บรอ	ประเวศ (สาขาสวนหลวง)
20	อลเอียะตีซอม	ประเวศ (สาขาสวนหลวง)
21	ยามิอุ้ลอิสลาม	คลองเตย
22	นุรุลอิสลาม	ประเวศ (สาขาสวนหลวง)
23	ยะมีอุ้่นอิสลาม (บางมะเจือ)	คลองเตย
24	ยามิอุ้่นอิดชาค	ประเวศ (สาขาสวนหลวง)
25	คารู้นมุฮิบปীন	หนองจอก
26	นุรุลอิสลาม	หนองจอก
27	นุรุลลอห์ (ลำไพล)	หนองจอก
28	นุรุสสะลาม	หนองจอก

เลขทะเบียน	ชื่อมัสยิด	เขต
29	อัลยามิอะห์	หนองจอก
30	คอยรุดดีกวา	หนองจอก
31	คอยรุดคีน (ลำต้นกล้วย)	หนองจอก
32	ฮาซานุดคีน (ศาลาแดง)	หนองจอก
33	นุรุดคีน (บ้านเกาะ)	หนองจอก
34	อินดาร์ลมีนา	หนองจอก
35	อัลฮุสนา	หนองจอก
36	อามาน่าตุลอิสลาม	ประเวศ
37	เนียะมาตุลอิสลาม (คลองทับช้างล่าง)	ประเวศ
38	ยามี่ลูลอิสลาม (จรเข้ขบ)	ประเวศ
39	อัลอ้าลาวี (บ้านม้า)	ประเวศ
40	ฮีดาเยาตุลอิสลาม (สามอิน)	คลองเตย
41	อันวารุชชุนนะห์	ประเวศ
42	เราะห์มาตุลอิสลาม (หนองบอน)	ประเวศ
43	นุรูลอิบาดะห์	ประเวศ
44	ยามี่อุลอิบาดะห์	ประเวศ
45	คารูลมุห์ซันีน (บ้านดอน)	คลองเตย
46	บัครูลมุมีนีน (ศาลาลอย)	คลองเตย
47	ยัมอียะตุ้นมุสลิมีน	บึงกุ่ม
48	ริดวานุ่นอิสลาม (สุเหร่าคลองจั่น)	บางกะปิ
49	คารูลอิบาดะห์ (สุเหร่าหัวหมากน้อย)	บางกะปิ
50	นุรูนอิสลาม (สุเหร่าวังใหญ่)	บางกะปิ
51	อิมาร่อคุดคีน	ห้วยขวาง
52	ยามี่อุลอิสลาม (สุเหร่าวัดศึก)	บางกะปิ
53	มิฟดาฮ์นียาน	บึงกุ่ม
54	อัลยุชรอ (ซีร่อ)	บึงกุ่ม
55	มหานาค	ป้อมปราบศัตรูพ่าย
56	อัสสลาม	บึงกุ่ม

เลขทะเบียน	ชื่อมัสยิด	เขต
57	คารุลนาอิม (สุเหร่าใหม่)	หนองจอก
58	คารุลมุดตะกิน	หนองจอก
59	คารุสสะลาม	หนองจอก
60	ย่าอุลอิควาน	หนองจอก
61	อัลเอียะหซาน	หนองจอก
62	บางอุทิศ	บางคอแหลม
63	ยามीलูลออบาคะห์	บึงกุ่ม
64	ชีรอยุดคีน	มีนบุรี
65	อัลนุ้ซรอ	มีนบุรี
66	คารุ้สลาม (คลองแปด)	มีนบุรี
67	คารุ้ลอะมาน	ราชเทวี
68	นุรุ้ลอิบาติะห์ (คลองตรง)	บางกะปิ
69	คารุ้ลอะมาน	หนองจอก
70	คารุ้สซุนนี	หนองจอก
71	คารุ้ลอาบีคีน	บางคอแหลม
72	ม่านาฟีอุลอิสลาม	ประเวศ (สาขาสวนหลวง)
73	คารุ้ลมุดตากีน	ประเวศ
74	ยามีอุลค็อยรียะห์	ราชเทวี
75	ยามีอุ้ลมุดตะกิน (ลำสาลี)	บางกะปิ
76	ชีรอยู้ลอิบาติะห์	บางกะปิ
77	อัลอะดิก	บางคอแหลม
78	คารุ้ลน่านฮีม	หนองจอก
79	นุรุ้ลกอคิม	หนองจอก
80	ฟาลาฮ	หนองจอก
81	คารุ้ลกอหนี (สุเหร่าคันโพธิ์)	หนองจอก
82	ยามีอุลนาดียะห์	มีนบุรี
83	สะฟีรุสซาลาม	หนองจอก
84	นุรุ้ลอิสลาม	ดุสิต

เลขทะเบียน	ชื่อมัสยิด	เขต
85	อินโดนิเซีย	ปทุมวัน
86	คาร์ลมุฮายีรีน	ลาดกระบัง
87	อัลฟัตฮ์อุลบารี (สุเหร่าหัวหมาก)	บางกะปิ
88	คาร์ลมุกร้อครอปีน	หนองจอก
89	จักรพงษ์	พระนคร
90	อัสสละพียะฮ์	บางคอแหลม
91	มานารุลฮูดา	ลาดกระบัง
92	นุรุลฮิดายะห์	มีนบุรี
93	ฮิดาย่าคุดอิสลาม (สุเหร่าคอนสแต)	บางกะปิ
94	มุฮายีรีน	ห้วยขวาง (สาขาดินแดง)
95	นุรุลเอียะห์ซาน	ประเวศ
96	เนียะมาตุ้ลอิสลาม	ราชเทวี
97	คาร์นนาซีฮะห์	หนองจอก
98	นุรุลอิสลาม	มีนบุรี
99	อัลฮิดายะห์	หนองจอก
100	คอฮิรุลอิสลาม	คลองเตย
101	นุรุลยะกิน	หนองจอก
102	คาร์ลฮ่าซ่านัย	หนองจอก
103	คารุซซอลีฮีน	หนองจอก
104	เนียะมาตุ้ลมักมูลีน	หนองจอก
105	ซุลฎูฎมุคตากิน	ราชเทวี
106	อัลวารุ้ลอับร้อด	ประเวศ (สาขาสวนหลวง)
107	อัมมันนถมิต	บางคอแหลม
108	คาร์ลมุฮ่าญีรีน	ห้วยขวาง
109	ยะมีอุ้ลมุคตะกิน	หนองจอก
110	อัลคอยรียะห์ (นวลน้อย)	คลองเตย
111	กามาลุลอีมาน	ประเวศ
112	ลิวาอุ้ลอิสลาม (สาธูประดิษฐ์)	ยานนาวา

เลขทะเบียน	ชื่อมัสยิด	เขต
113	นุรุลนะซีฮะฮ์	บางรัก
114	อิกวานุลมุศตะกีน	มีนบุรี
115	คารุ้ลมุสลิมีน (กลิ่นชั้นอุปถัมภ์)	ยานนาวา
116	คารุ้ลมุกีม	ลาดกระบัง
117	นุรุลซูดะ (คลองสองบน)	มีนบุรี
118	ซอลิฮุลมุสลิมีน	หนองจอก
119	คารุ้ลอามีน	ประเวศ (สาขาสวนหลวง)
120	คารุ้ลคอยรอด	หนองจอก
121	ญามิฮฺค็อยร็อด	บางคอแหลม
122	คารุ้ลพะละฮ์	ราชเทวี
123	บิคาฮฺตุ้ลฮิคายะห์	หนองจอก
124	อัสสออะห์	ประเวศ
125	—	
126	กมาลุลเอียะห์ซาน	มีนบุรี
127	อัลเอาว์ก็อฟ	ลาดพร้าว
128	คารุ้ลมูฮิบีน	ลาดกระบัง
129	อັดตักกัวา	ราษฎร์บูรณะ
130	คารุ้ลมูนิร	ประเวศ
131	อัล - ฮาดียฺ	หนองจอก
132	บ้านตึกดิน	พระนคร
133	ชะห์รอตุ้ลอิสลาม	ประเวศ
134	กมาลุลอีมาน	มีนบุรี
135	นุรุลเอียะห์ซาน	หนองจอก
136	อันนุรอยน์	มีนบุรี
137	คอยริสซุนนะห์	บึงกุ่ม
138	คารุ้ลอิบาคะฮ์	ราษฎร์บูรณะ
139	ซอลิฮุลอิสลาม	หนองจอก
140	คารุ้ลมูมินีน (กุ้ฝิ่งเหนือ)	หนองจอก

เลขทะเบียน	ชื่อมัสยิด	เขต
141	อรัระห้มาน (บ้านหนองปลาหมอ)	หนองจอก

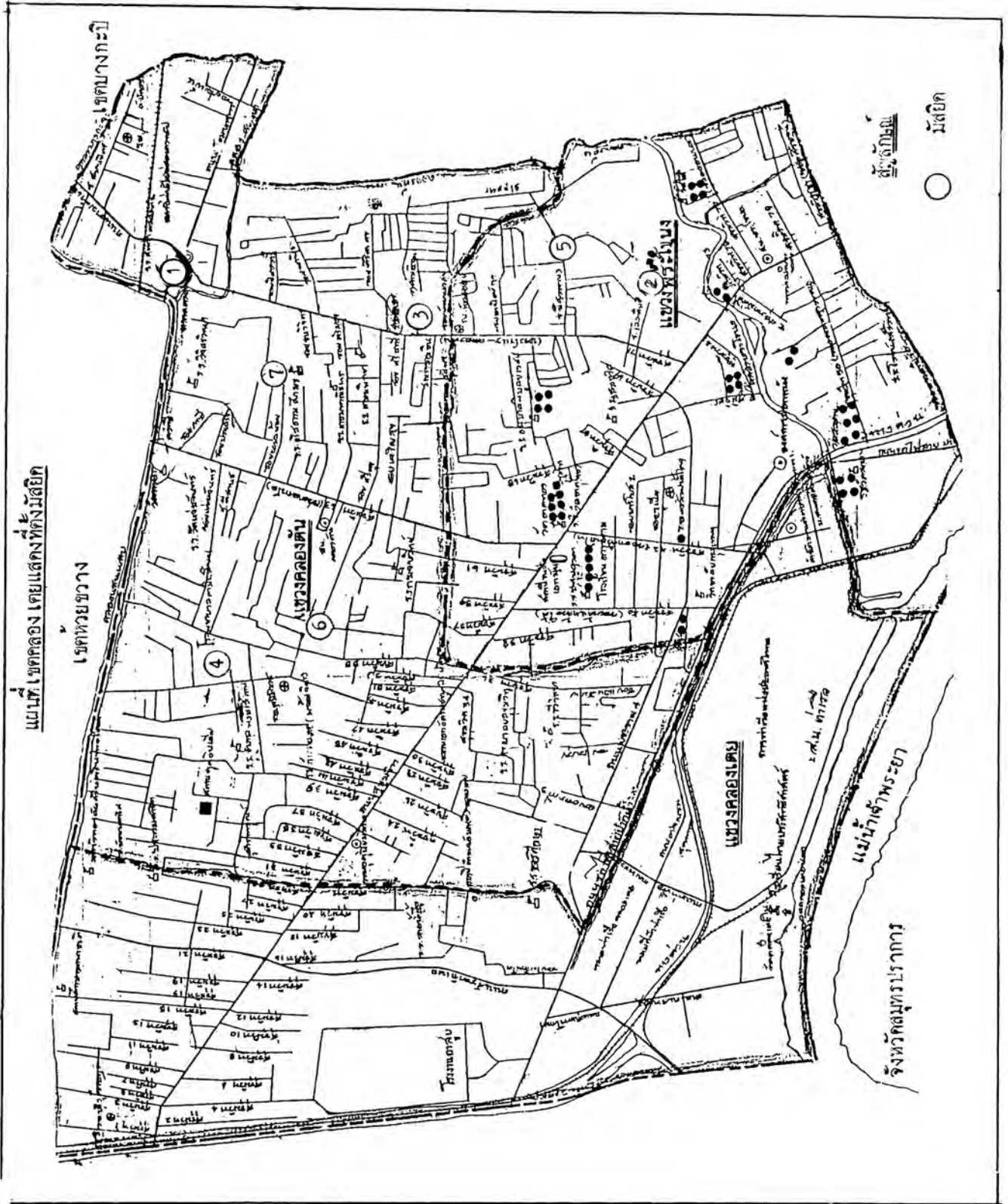
หมายเหตุ เลขทะเบียน ฐ.1 - ฐ.20 จุดทะเบียนที่ศาลากลางจังหวัดชลบุรี

เลขทะเบียน 125 ไม่มีมัสยิด (ว่าง)

* หมายถึง ยังไม่ได้ยกเลิกอย่างเป็นทางการ

1. เขตคลองเตย (10110)
เขตคลองเตยมีมัสยิด จำนวน 7 มัสยิด

ลำดับที่	เลขทะเบียน	ชื่อมัสยิด	สถานที่ตั้ง
1	21	ยามีอุลอิสลาม	2547 ม.5 (สี่แยกคลองตัน) ถ.เพชร- บุรีตัดใหม่ แขวงคลองตันเขตคลองเตย (10250)
2	23	ยะมีอุลอิสลาม (บางมะเขือ)	242 ม.8 ซ.สุหร่าบางมะเขือ ถ.สุขุมวิท 71 แขวงพระโขนง เขตคลองเตย
3	40	ฮีดาย่าตุลอิสลาม (สามอิน)	ม.10 ถ.สุขุมวิท 71 แขวงคลองตัน เขตคลองเตย
4	45	คารูรัมุห์ซีนีน (บ้านคอน)	ม.3 ซ.ประเสริฐวิบูลย์ แขวงคลองตัน เขตคลองเตย
5	46	บัคร์รัมูมีนีน (ศาลาลอย)	ม.13 ซ.มีสุวรรณ 3 ถ.สุขุมวิท 71 แขวงพระโขนง เขตคลองเตย
6	100	คอฮีรูลอิสลาม	100 ม.4 ซ.ทองหล่อ แขวงคลองตัน เขตคลองเตย
7	110	อัลคอยรียะห์ (นวลน้อย)	105 ซ.นวลน้อย ถ.เอกมัย แขวงคลองตัน เขตคลองเตย



2. เขตคลองสาน (10600)
เขตคลองสานมีมัสยิด จำนวน 3 มัสยิด

ลำดับที่	เลขทะเบียน	ชื่อมัสยิด	สถานที่ตั้ง
1	ธ.9	เซฟี (ตึกขาว)	2527/1 ซ.ช่างนาค ถ.สมเด็จพระเจ้า- พระยา แขวงสมเด็จพระเจ้าพระยา เขต คลองสาน
2	ธ.10	สุวรรณภูมิ	447 ซ.มัสยิดสุวรรณภูมิ ถ.เจริญนคร แขวงคลองสาน เขตคลองสาน
3	ธ.17	กุวติลอิสลาม (ตึกแดง)	658 ซ.ตลาดสมเด็จพระเจ้าพระยา ถ.สมเด็จพระเจ้าพระยา แขวงสมเด็จพระ- เจ้าพระยา เขตคลองสาน



สัญลักษณ์



มัสยิก

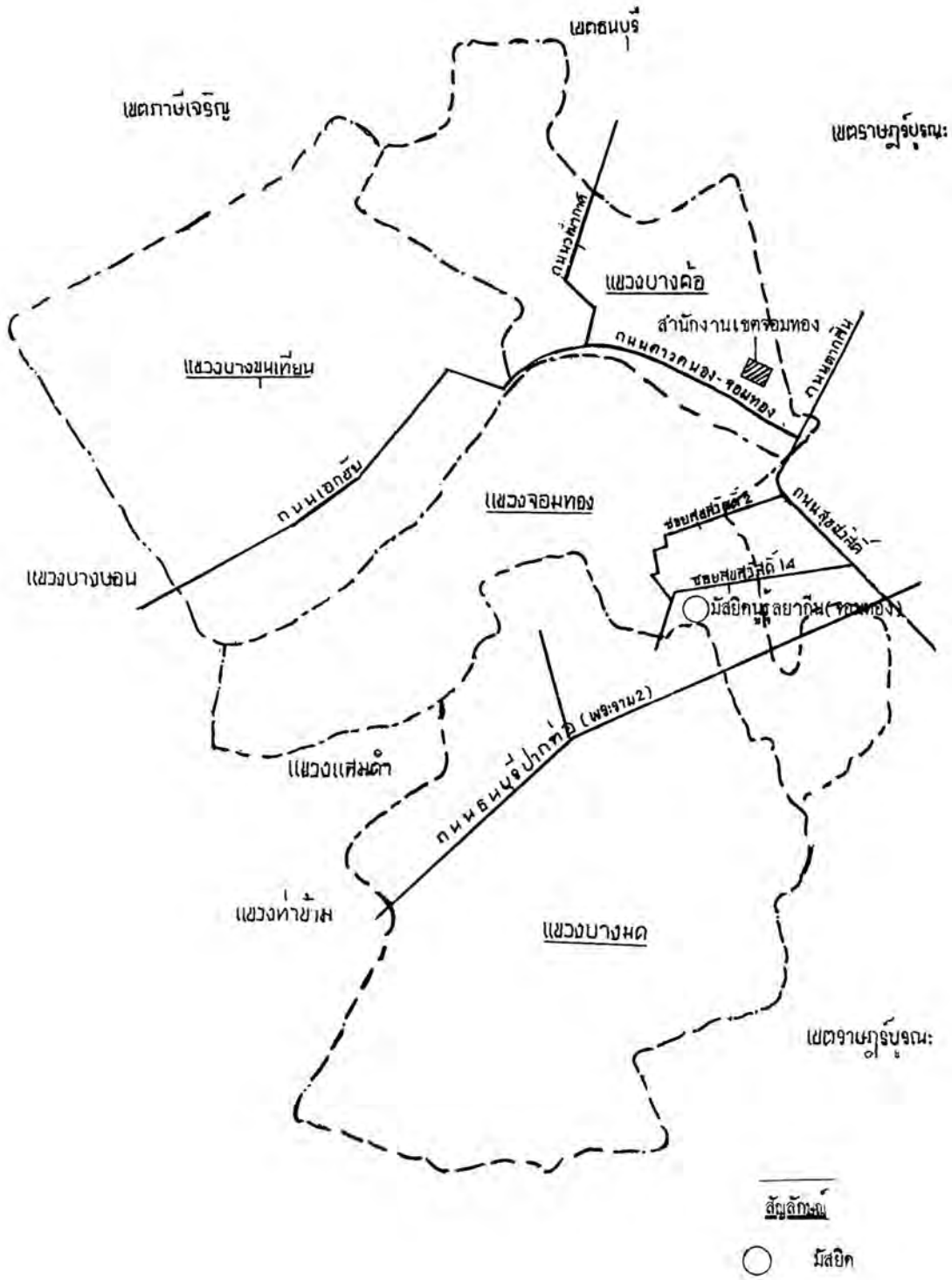
มาตราส่วน 1 : 5,000

แผนที่เขตคลองสานแสดงที่ตั้งมัสยิก

3. เขตจอมทอง (10150)
เขตจอมทอง มีมัสยิด จำนวน 1 มัสยิด

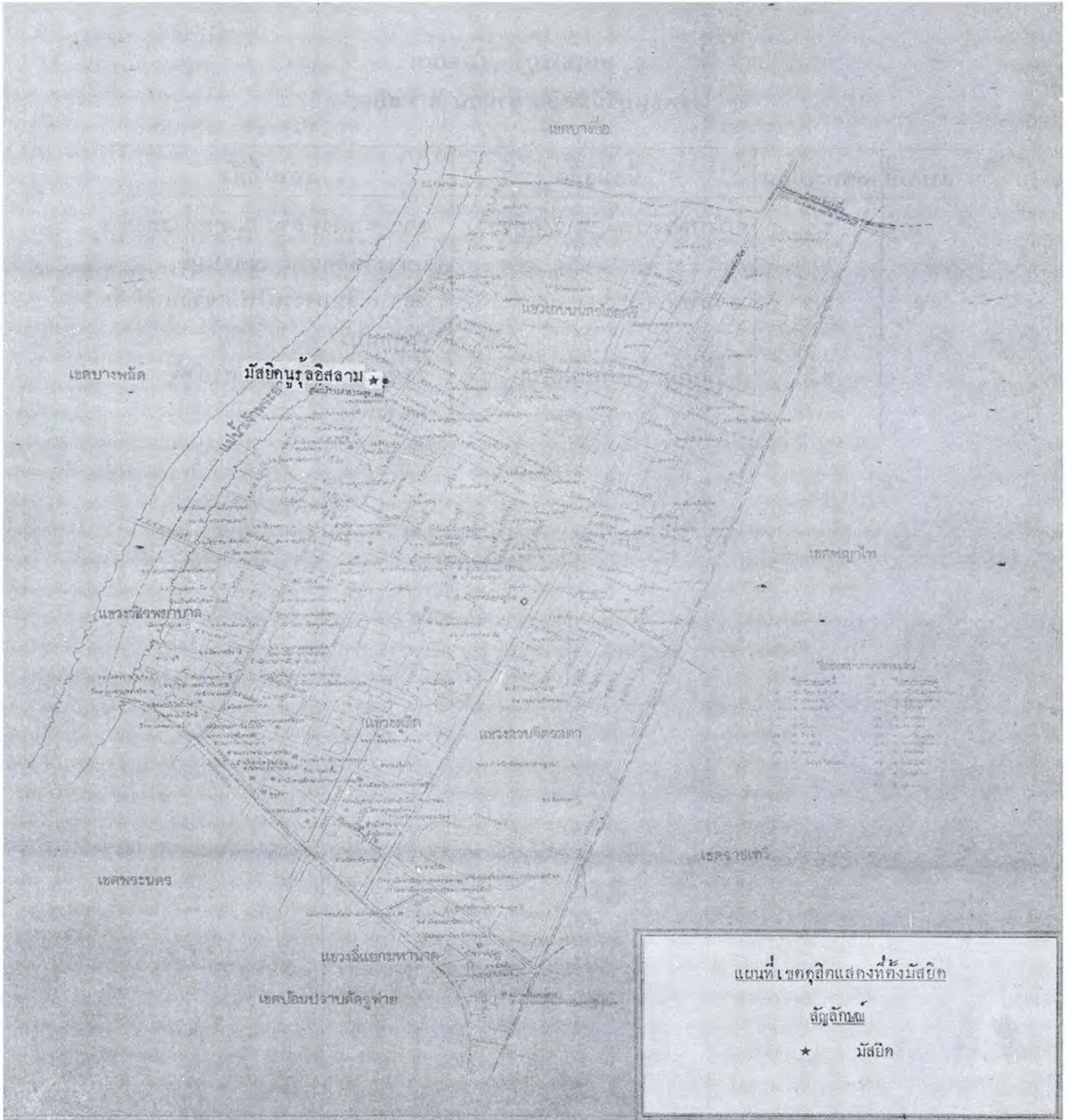
ลำดับที่	เลขทะเบียน	ชื่อมัสยิด	สถานที่ตั้ง
1	ธ.20	นูรัลยาเกีน (จอมทอง)	41/19 ม.5 แขวงจอมทอง เขตจอมทอง

แผนที่ เขตจอมทอง แสดงที่ตั้งมีสียก



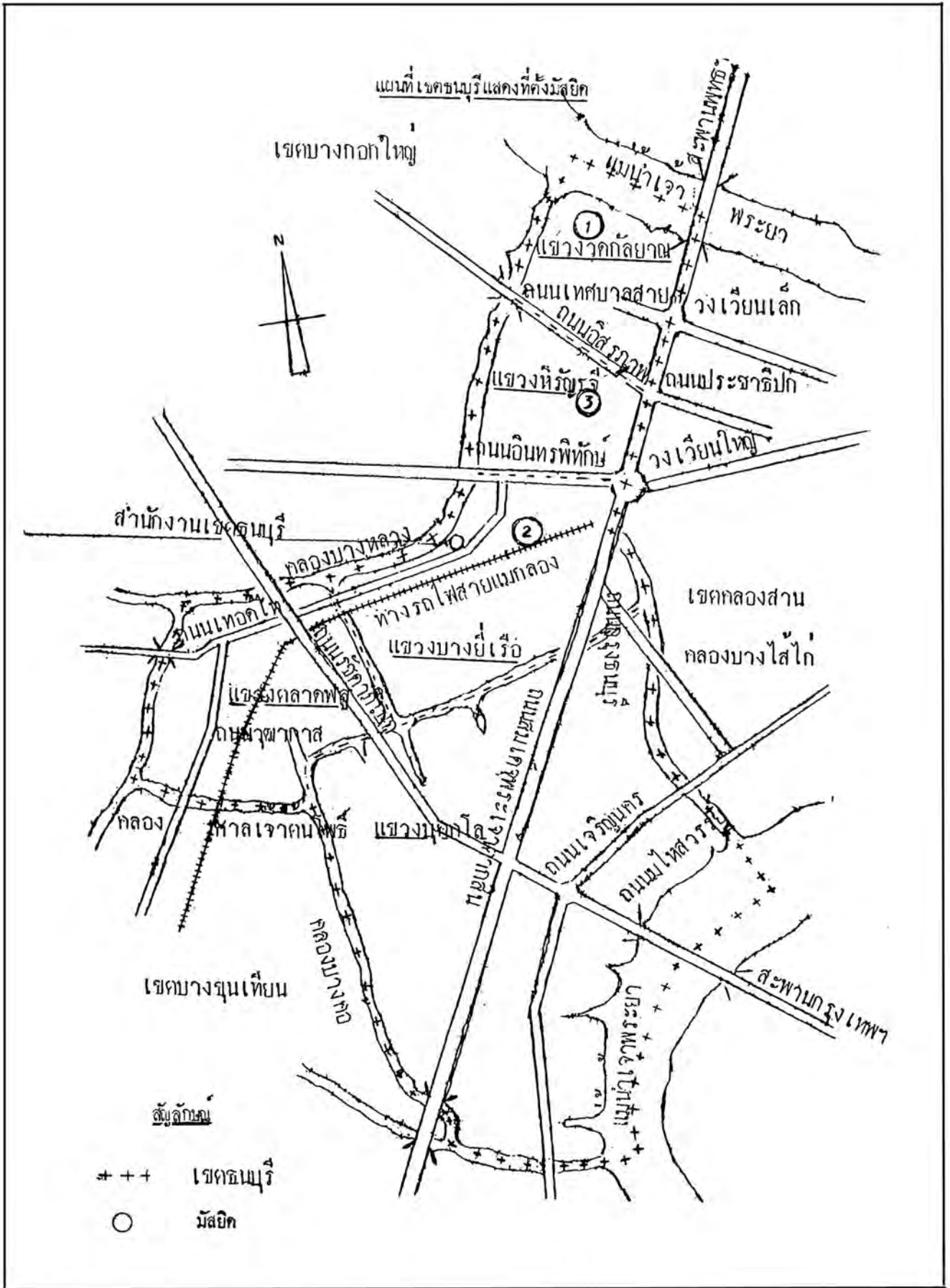
4. เขตดุสิต (10300)
เขตดุสิต มีมัสยิด จำนวน 1 มัสยิด

ลำดับที่	เลขทะเบียน	ชื่อมัสยิด	สถานที่ตั้ง
1	84	นูรัลอิสลาม	ตรอกคอมปานีรตราง (ซอยสามเสน 23) แขวงถนนนครไชยศรี เขตดุสิต



5. เขตธนบุรี (10800)
เขตธนบุรีมีมัสยิด จำนวน 3 มัสยิด

ลำดับที่	เลขทะเบียน	ชื่อมัสยิด	สถานที่ตั้ง
1	ธ.1	บางหลวง (กะฎีขาว/กุฎีขาว)	802 ซ.บางหลวง ถ.เทศบาลสาย 1 แขวงวัดกัลยาณ์ เขตธนบุรี
2	ธ.2	สวนพลู	288 ถ.ริมทางรถไฟ แขวงบางยี่เรือ เขตธนบุรี
3	ธ.3	นุรุลมุบีน (บ้านสมเด็จ)	1134 ซ.มัสยิด ถ.อิสรภาพ แขวงหิรัญรูจี



6. เขตบางกอกน้อย (10700)
เขตบางกอกน้อย มีมัสยิด จำนวน 2 มัสยิด

ลำดับที่	เลขทะเบียน	ชื่อมัสยิด	สถานที่ตั้ง
1	ธ.4	กุฎีหลวง	1000 ถ.พรานนก แขวงบ้านช่างหล่อ เขตบางกอกน้อย
2	ธ.16	อันซอริชซุนนะห์	1254 ริมคลองบางกอกน้อย แขวง ศิริราช เขตบางกอกน้อย

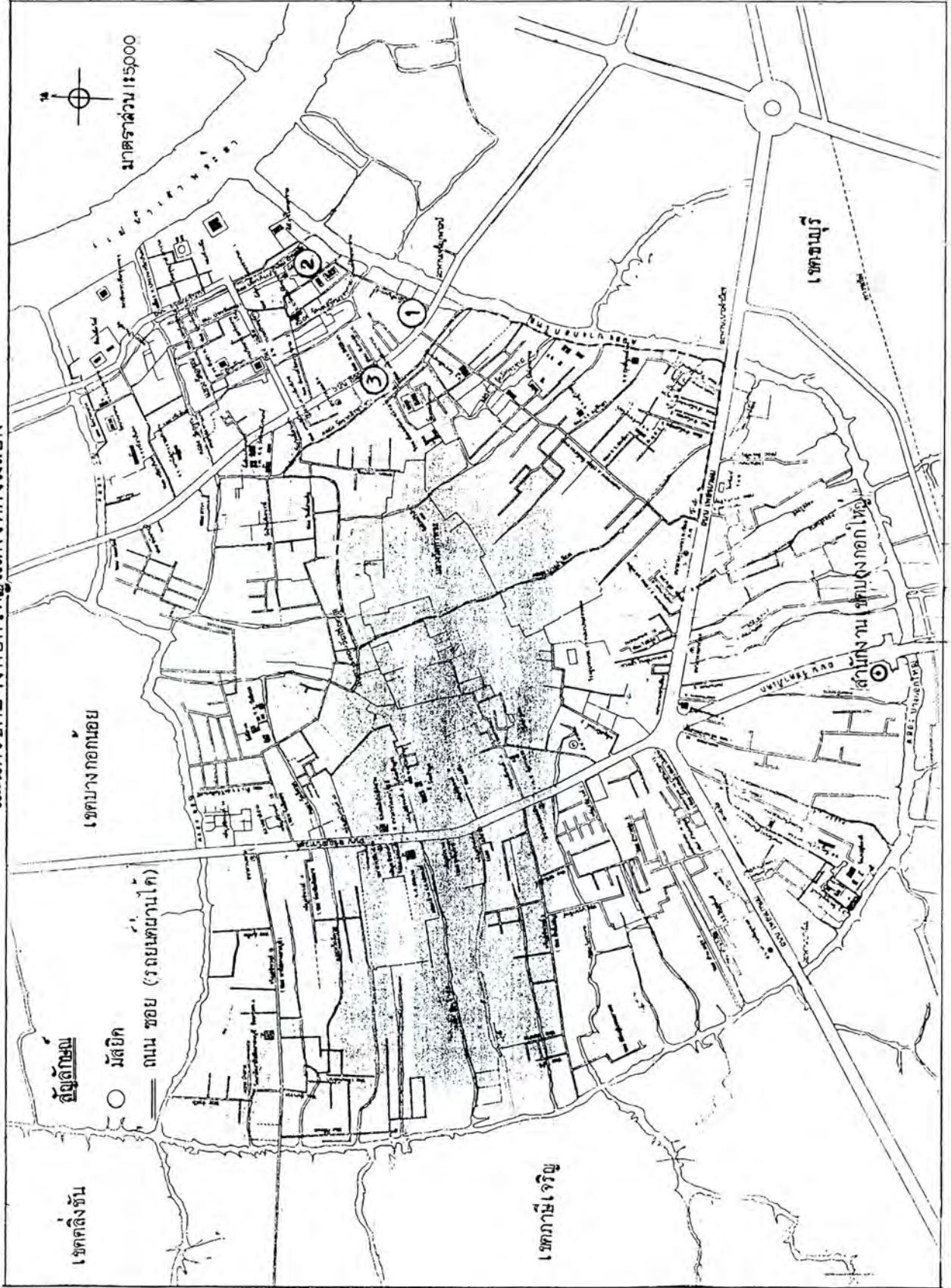
แผนที่เขตนางกอกน้อยแสดงที่ตั้งมัสยิด



7. เขตบางกอกใหญ่ 10600)
เขตบางกอกใหญ่ มีมัสยิด จำนวน 3 มัสยิด

ลำดับที่	เลขทะเบียน	ชื่อมัสยิด	สถานที่ตั้ง
1	ธ.6	ผดุงธรรมอิสลาม	43 ตรอกวัดหงส์ ถ.อิสรภาพ แขวง วัดอรุณ เขตบางกอกใหญ่
2	ธ.11	ต้นสน	365 ตรอกวัดหงส์ แขวงวัดอรุณ เขตบางกอกใหญ่
3	ธ.12	พิลลาร์	231 ถ.อิสรภาพ แขวงวัดอรุณ เขตบางกอกใหญ่

แผนที่เขตบางกอกใหญ่แสดงที่ตั้งมดริก



มาตราส่วน 1:50,000

เขตคลองสาน

มดริก

ถนน ขอบ (รถยนต์ขนาดใหญ่)

เขตบางกอกน้อย

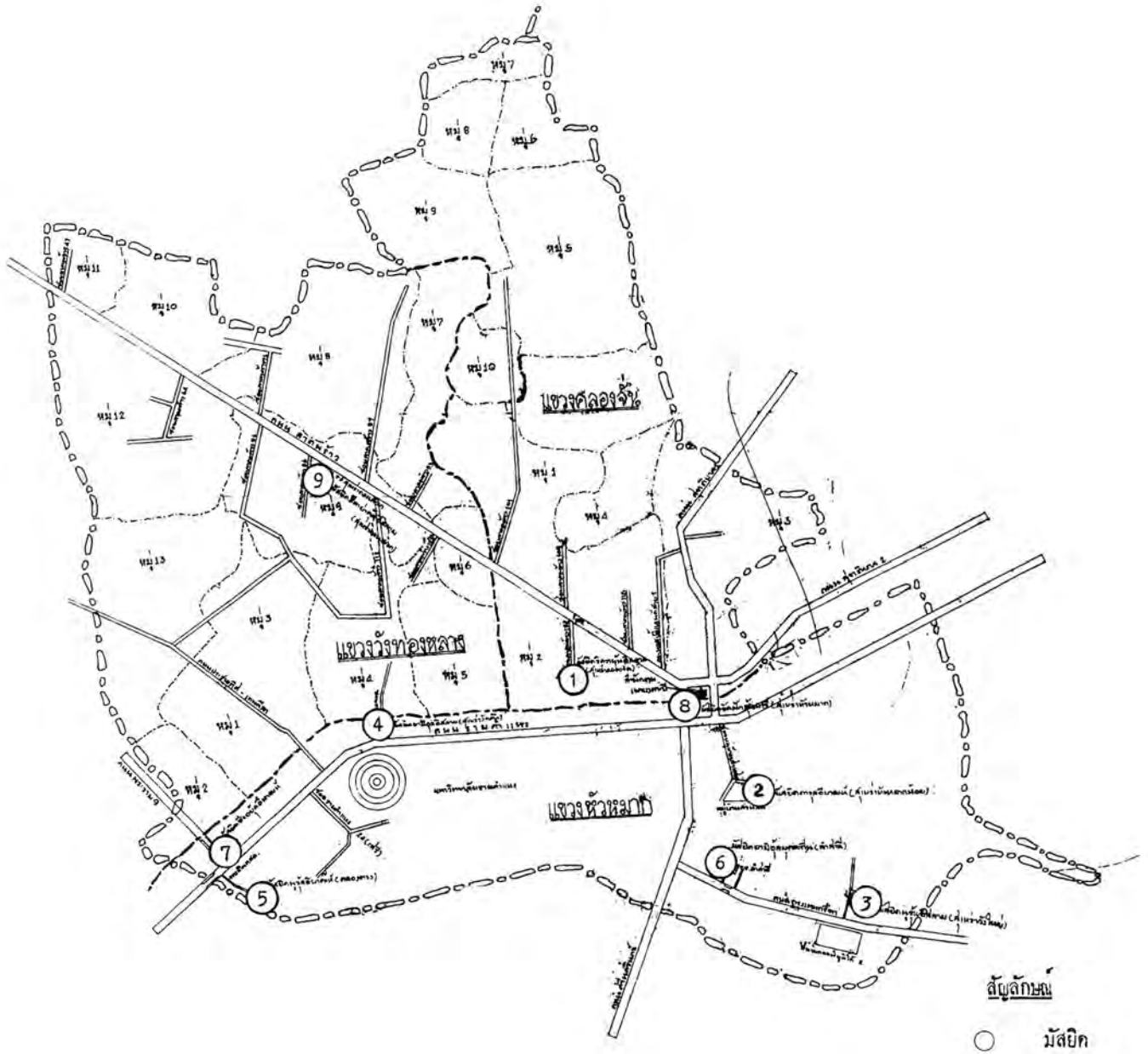
เขตบางซื่อ

เขตบางพลี

8. เขตบางกะปิ (10240)
เขตบางกะปิ มีมัสยิด จำนวน 9 มัสยิด

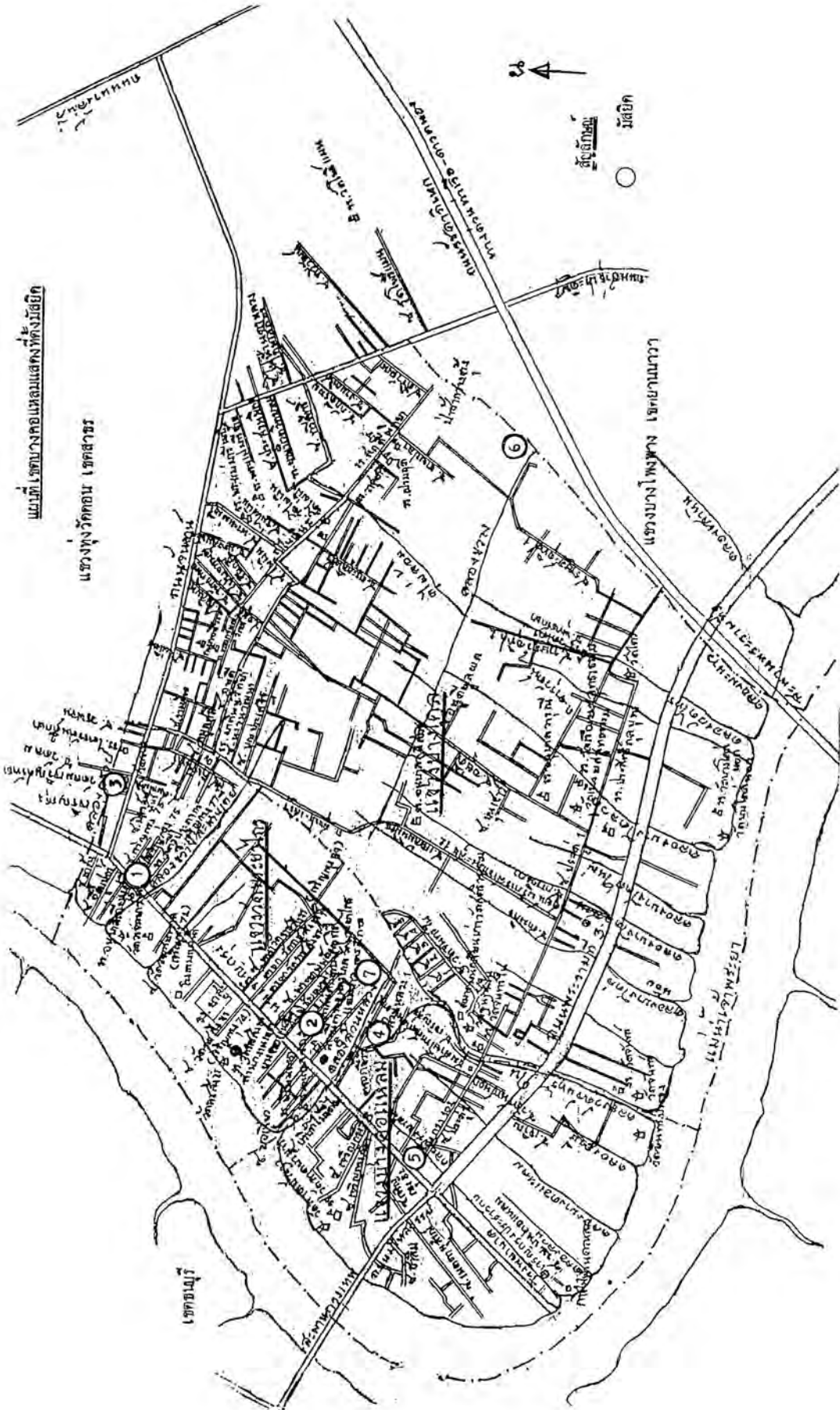
ลำดับที่	เลขทะเบียน	ชื่อมัสยิด	สถานที่ตั้ง
1	48	ริควานูนอิสลาม (สุเหร่าคลองจั่น)	ม.2 ถ.ลาดพร้าว 132 (หมู่บ้านมีน- สาคร) แขวงคลองจั่น เขตบางกะปิ
2	49	คารุลอียาคะห์ (สุเหร่าหัวหมากน้อย)	หมู่บ้านสวนสน ถ.สุขาภิบาล 3 (รามคำแหง) แขวงหัวหมาก เขตบางกะปิ
3	50	นูรูนอิสลาม (สุเหร่าวังใหญ่)	ตรงข้ามสนามกอล์ฟยูนิโก้ 2 ถ.กรุงเทพกรีฑา แขวงหัวหมาก เขตบางกะปิ
4	52	ยามีอุลอิสลาม (สุเหร่าวัดตึก)	98 ซ.จันทร์ศรีชวลา ถ.รามคำแหง 53 แขวงหัวหมาก เขตบางกะปิ
5	68	นูรูลอียาคะห์ (คลองตรง)	2 คลองตรงใน แขวงหัวหมาก เขตบางกะปิ
6	75	ยามิอุลมุตะกิน (ลำสาลี)	ถ.กรุงเทพกรีฑา แขวงหัวหมาก เขตบางกะปิ
7	78	ชีรอยูลอียาคะห์	1 ซ.7 ถ.รามคำแหง แขวงหัวหมาก เขตบางกะปิ
8	87	อัลฟัดลุลบารี (สุเหร่าหัวหมาก)	ซ.เชื่อมสัมพันธ์เหนือ ถ.รามคำแหง แขวงหัวหมาก เขตบางกะปิ
9	93	ฮีดายัตูลอิสลาม (สุเหร่าคอนสะแก)	ม.9 ถ.ลาดพร้าว 96 แขวงวังทอง- กลาง เขตบางกะปิ

แผนที่เขตบางกะปิแสดงที่ตั้งมัสยิก



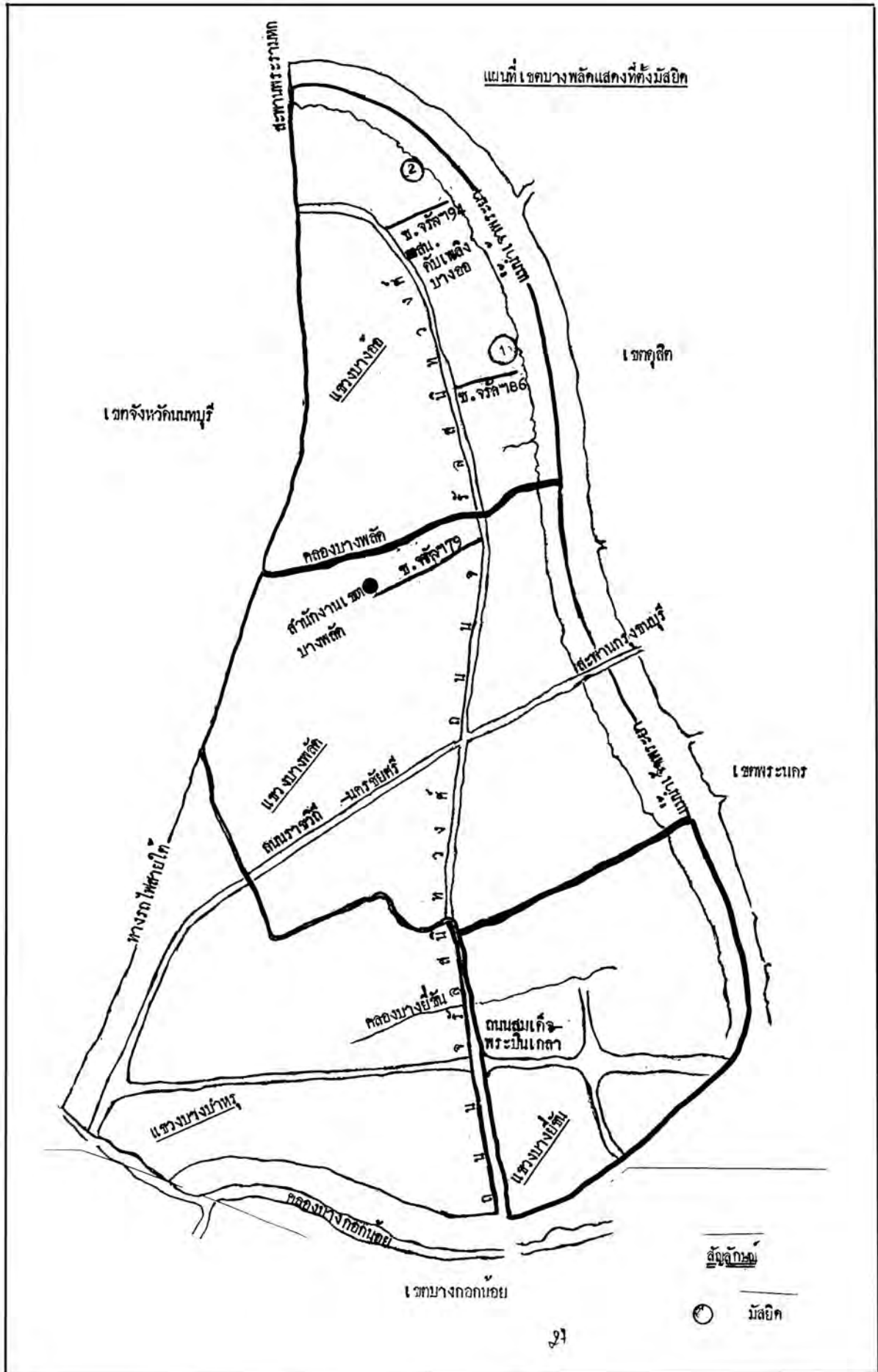
9. เขตบางคอแหลม (10120)
เขตบางคอแหลม มีมัสยิด จำนวน 7 มัสยิด

ลำดับที่	เลขทะเบียน	ชื่อมัสยิด	สถานที่ตั้ง
1	7	บาหอัน	1 ตรอกบาหอัน แขวงวัดพระยาไกร เขตบางคอแหลม
2	62	บางอุทิศ	254 ปากตรอกบาง แขวงบางคอแหลม เขตบางคอแหลม
3	71	คารู้อาปีดิน	1887 ตรอกวัดจันทร์ใน แขวงวัด- พระยาไกร เขตบางคอแหลม
4	77	อัลอะดีก	454 ซ.สวนหลวง 1 ถ.เจริญกรุง แขวงบางคอแหลม เขตบางคอแหลม
5	90	อัลสละพียะฮ์	2827 ถ.เจริญกรุง แขวงบางคอแหลม เขตบางคอแหลม
6	107	อมนันถุมิต	1284 ซ.วัดไผ่เงิน แขวงบางโคล่ เขตบางคอแหลม
7	121	ญามี่อุลค็อยร็อด	208/1 ซ.บางอุทิศ ถ.เจริญกรุง แขวงวัดพระยาไกร เขตบางคอแหลม



9. เขตบางพลัด (10700)
เขตบางพลัด มีมัสยิด จำนวน 2 มัสยิด

ลำดับที่	เลขทะเบียน	ชื่อมัสยิด	สถานที่ตั้ง
1	ธ.8	บางอ้อ	213 ริมแม่น้ำเจ้าพระยา ซ.จรัลสนิท- วงศ์ 86 แขวงบางอ้อ เขตบางพลัด
2	ธ.18	คารุล - อิหซาน	33/17 ริมแม่น้ำเจ้าพระยา ซ.จรัล- สนิทวงศ์ 94 แขวงบางอ้อ เขตบางพลัด



11. เขตบางรัก (10500)
เขตบางรัก มีมัสยิด จำนวน 3 มัสยิด

ลำดับที่	เลขทะเบียน	ชื่อมัสยิด	สถานที่ตั้ง
1	1	บ้านอู่	63 ซ.บ้านอู่ แขวงสีลม เขตบางรัก
2	2	ฮารูน	2 ซ.วัดม่วงแค แขวงสี่พระยา เขตบางรัก
3	113	นุรุลนะชีฮะฮ์	78 ซ.ไผ่สี แขวงสีลม เขตบางรัก



แผนที่เขตบางรักแสดงที่ตั้งมัสยิด

เขตปทุมวัน

เขตยานนาวา

เขตปิ่นวงค์

มัสยิด
 มัสยิด

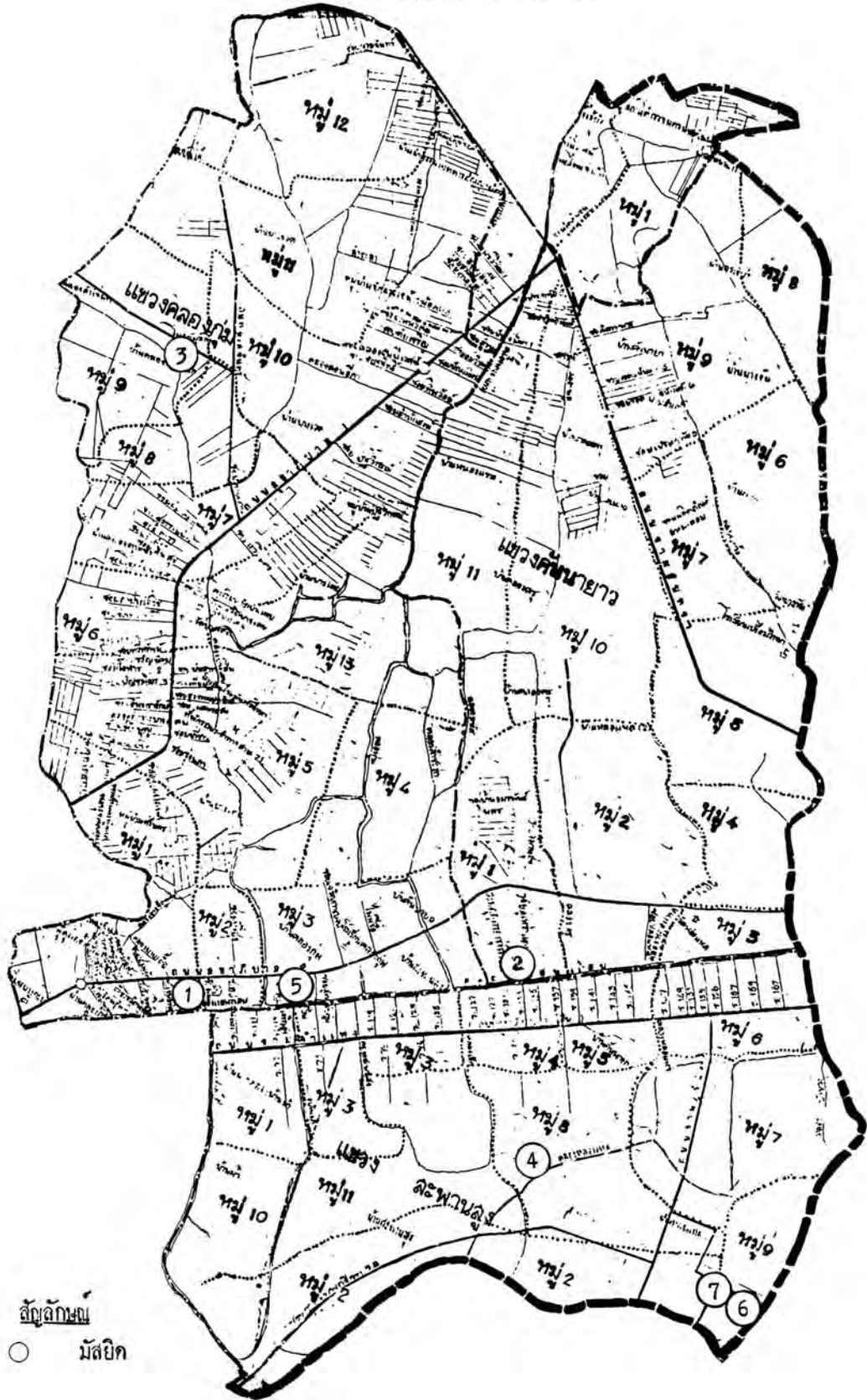


มาตราส่วน 1:15,000 โดยประมาณ พื้นที่ 5,336 ก.ม.

12. เขตบึงกุ่ม (10240)
เขตบึงกุ่ม มีมัสยิด จำนวน 7 มัสยิด

ลำดับที่	เลขทะเบียน	ชื่อมัสยิด	สถานที่ตั้ง
1	18	ยามิอุลมุบตาคี	ม.1 ถ.สุขาภิบาล 2 แขวงคลองกุ่ม เขตบึงกุ่ม
2	47	ยัมอียะตุ้นมุสลิมีน	ม.2 ซ.สุเหร่าแดง ถ.สุขาภิบาล 2 แขวงคั่นนายาว เขตบึงกุ่ม (10230)
3	53	มิฟตาฮ์ฮันนาน	ม.9 ถ.สุขาภิบาล 1 (แยกเข้า ถ. นวลจันทร์) แขวงคลองกุ่ม เขตบึงกุ่ม
4	54	อัลยุซรอ (ซีรอ)	ม.8 ซ.หลังหมู่บ้านพฤษชาติ ถ.สุขาภิบาล 3 แขวงสะพานสูง เขตบึงกุ่ม
5	56	อัสสลาม	ม.3 ซ.สุเหร่ากุ่ม ถ.สุขาภิบาล 2 แขวงคลองกุ่ม เขตบึงกุ่ม
6	63	ยามीलูลอ์ฮาคะห์	ม.9 ถ.ราษฎร์พัฒนา แขวงสะพานสูง เขตบึงกุ่ม
7	137	คอยริสซุนนะห์	33/7 ม.9 ถ.ราษฎร์พัฒนา แขวงสะพานสูง เขตบึงกุ่ม

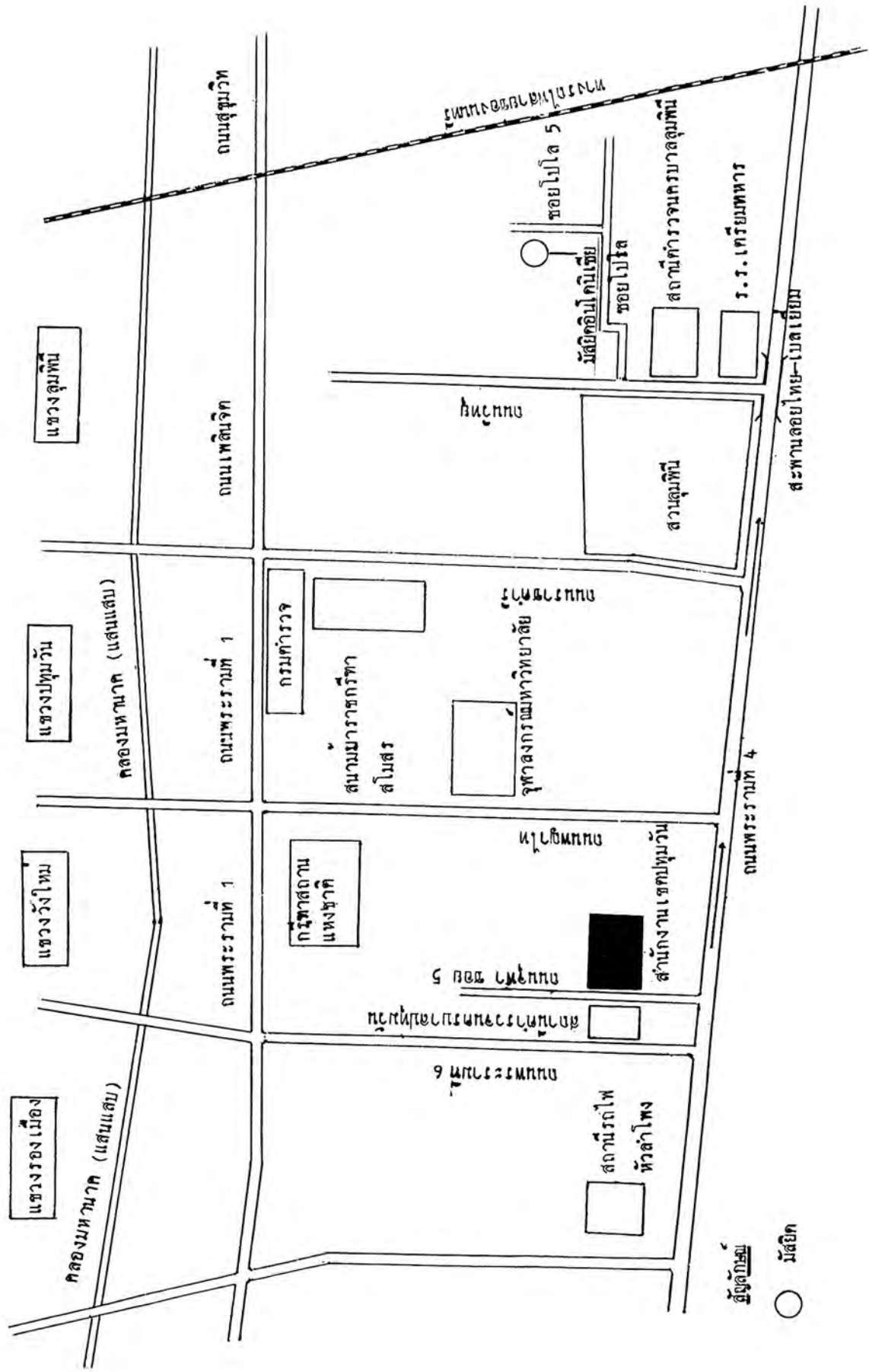
แผนที่เขตมิ่งกรมแสดงที่กมมียก



13. เขตปทุมวัน (10330)
เขตปทุมวัน มีมัสยิด จำนวน 1 มัสยิด

ลำดับที่	เลขทะเบียน	ชื่อมัสยิด	สถานที่ตั้ง
1	85	อินโดนีเซีย	73/1 ซ.สนามกอล์ฟ ถ.วิฑู แขวงจุมพินี เขตปทุมวัน

แผนที่ เขตปทุมวันแสดงที่ตั้งมัสยิด

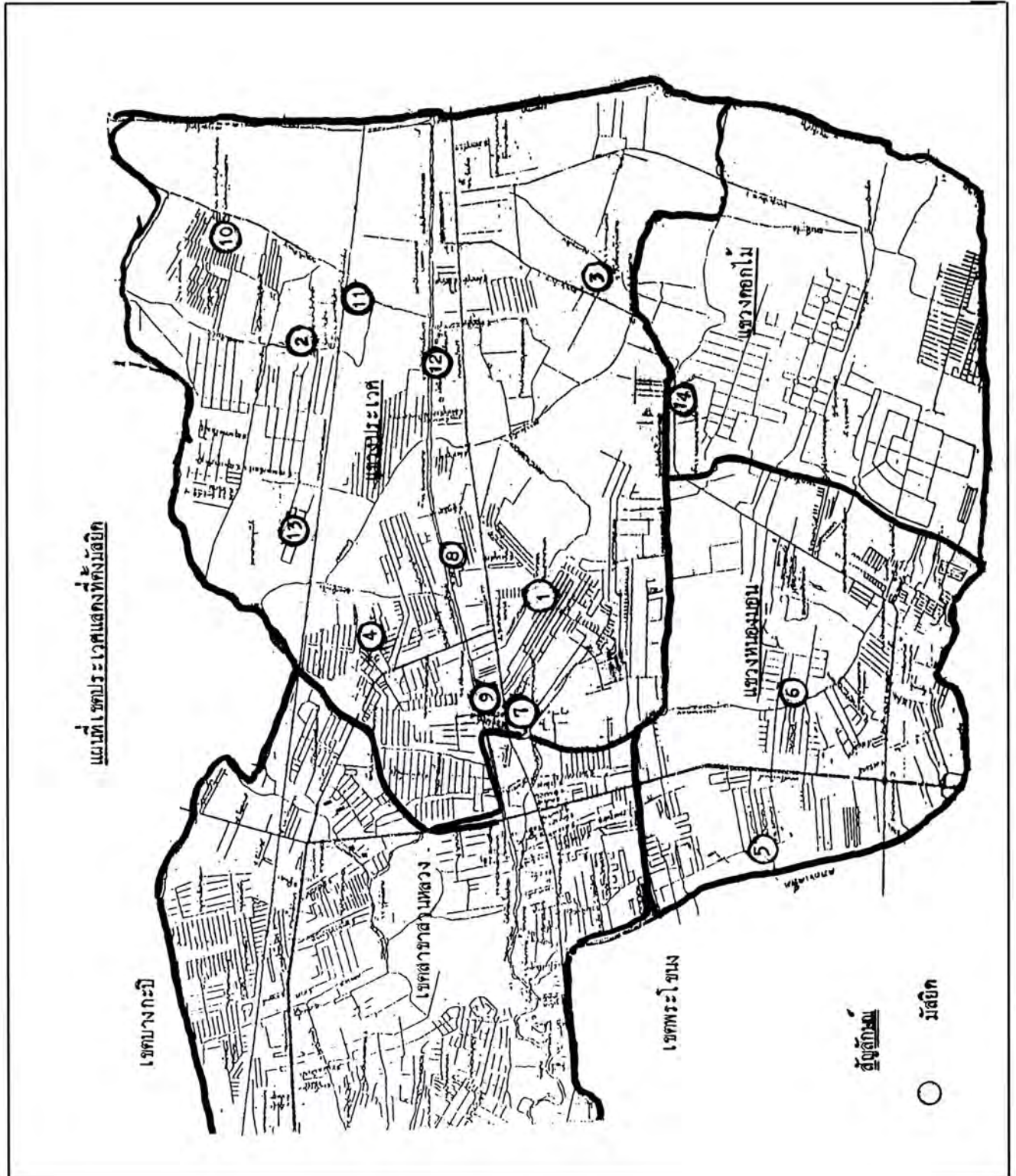


สัญลักษณ์
 ○ มัสยิด

14. เขตประเวศ (10250)
เขตประเวศ มีมัสยิด จำนวน 14 มัสยิด

ลำดับที่	เลขทะเบียน	ชื่อมัสยิด	สถานที่ตั้ง
1	36	อามาน่าตุลอิสลาม	36 ม.16 ซ.กระทรวงการคลัง ถ.อ่อนนุช แขวงประเวศ เขตประเวศ
2	37	เนียะมาตุลอิสลาม (คลองทับช้างล่าง)	คลองทับช้างล่าง ม.10 ถ.กรุงเทพ- กรีฑา แขวงประเวศ เขตประเวศ
3	38	ยามีลุลอิสลาม (จรเข้ขบ)	คลองจรเข้ขบ ม.14 แขวงประเวศ เขตประเวศ
4	39	อัลอ้าลาวี (บ้านม้า)	39 คลองบ้านม้า ม.7 แขวงประเวศ เขตประเวศ
5	41	อันวารุชซุนนะห์	ม.1 ซ.101/1 ถ.สุขุมวิท แขวงหนองบอน เขตประเวศ (10260)
6	42	เราะห์มาตุลอิสลาม (หนองบอน)	ม.6 แขวงหนองบอน เขตประเวศ (10260)
7	43	นุรุลอิบาดะห์	77 ม.17 ซ.อ่อนนุช แขวงประเวศ เขตประเวศ
8	44	ยามิอุลอิบาดะห์	ม.5 ซ.โรงเรียนสุเหร่าบ้านม้า แขวงประเวศ เขตประเวศ
9	73	คารุ้ลมุดตาคีน	73 ม.6 แขวงประเวศ เขตประเวศ
10	95	นุรุลเอียะห์ซาน	39 ม.11 ซ.14 ถ.กรุงเทพกรีฑา แขวงประเวศ เขตประเวศ
11	111	กามาลุลอีมาน	คลองทับช้าง ม.10 แขวงประเวศ เขตประเวศ
12	124	อัสสอาคะห์	90 ม.3 ซ.พัฒนาชุมชน แขวงประเวศ เขตประเวศ

ลำดับที่	เลขทะเบียน	ชื่อมัสยิด	สถานที่ตั้ง
13	130	คารูตมุนีร์	คลองบ้านน้ำเกาะบน ม.7 ซ.กรุงเทพ- กรีฑา แขวงประเวศ เขตประเวศ
14	133	ชะห์รอตุ้ลอิสลาม	ม.3 แขวงคอกไม้ เขตประเวศ (10260)



15. เขตประเวศ (สาขาสวนหลวง) (10250)
เขตประเวศ (สาขาสวนหลวง) มีมัสยิด จำนวน 7 มัสยิด

ลำดับที่	เลขทะเบียน	ชื่อมัสยิด	สถานที่ตั้ง
1	19	อัลกุบรอ	ม.5 คลองประเวศ แขวงสวนหลวง เขตประเวศ
2	20	อัลเอียะดีซอม	ม.2 ซ.มัสยิดอัลเอียะดีซอม
3	22	นุรุลอิสลาม	9 ม.19 แขวงสวนหลวง เขตประเวศ
4	24	ยามิอุ้นอิดฮาด	ม.16 ถ.พัฒนาการ แขวงสวนหลวง เขตประเวศ
5	72	ม่านาฟีอุลอิสลาม	78 ม.18 ซ.ศิริถาวร คลองกะจะ แขวงสวนหลวง เขตประเวศ
6	108	อันวารุ้ลอัปรีอด	ม.14 ซ.เจริญพัฒนา แขวงสวนหลวง เขตประเวศ
7	119	คารูลอามีน	ม.1 แขวงสวนหลวง เขตประเวศ

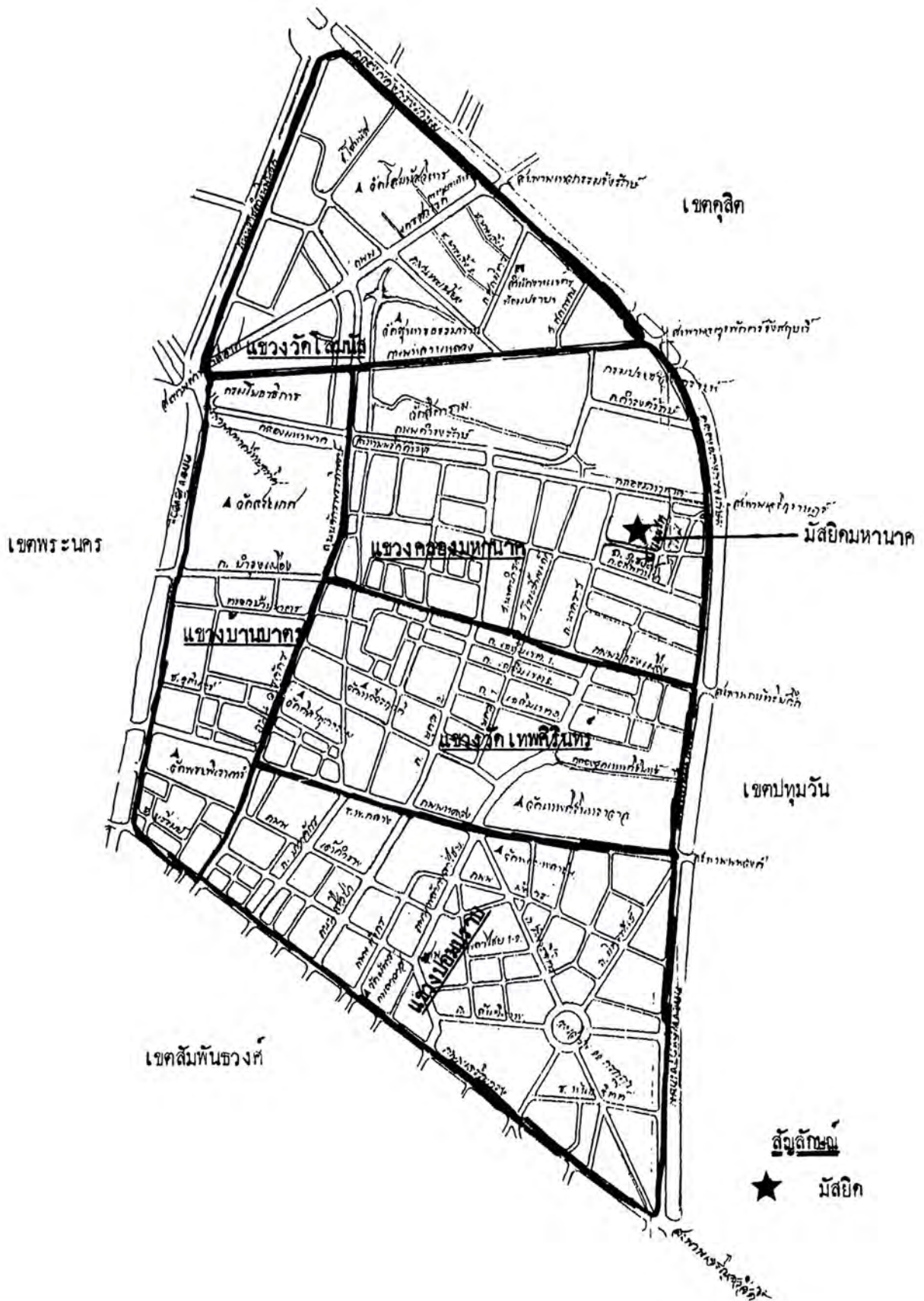


แผนที่เขตประเวศ (สาขาสวนหลวง) แสดงที่ตั้งมัสยิด

16. เขตป้อมปราบศัตรูพ่าย (10100)
เขตป้อมปราบศัตรูพ่าย มีมัสยิด จำนวน 1 มัสยิด

ลำดับที่	เลขทะเบียน	ชื่อมัสยิด	สถานที่ตั้ง
1	55	มหานาค	18 ซ.แมนไทย ถ.กรุงเทพฯ แขวงคลองมหานาค เขตป้อมปราบฯ

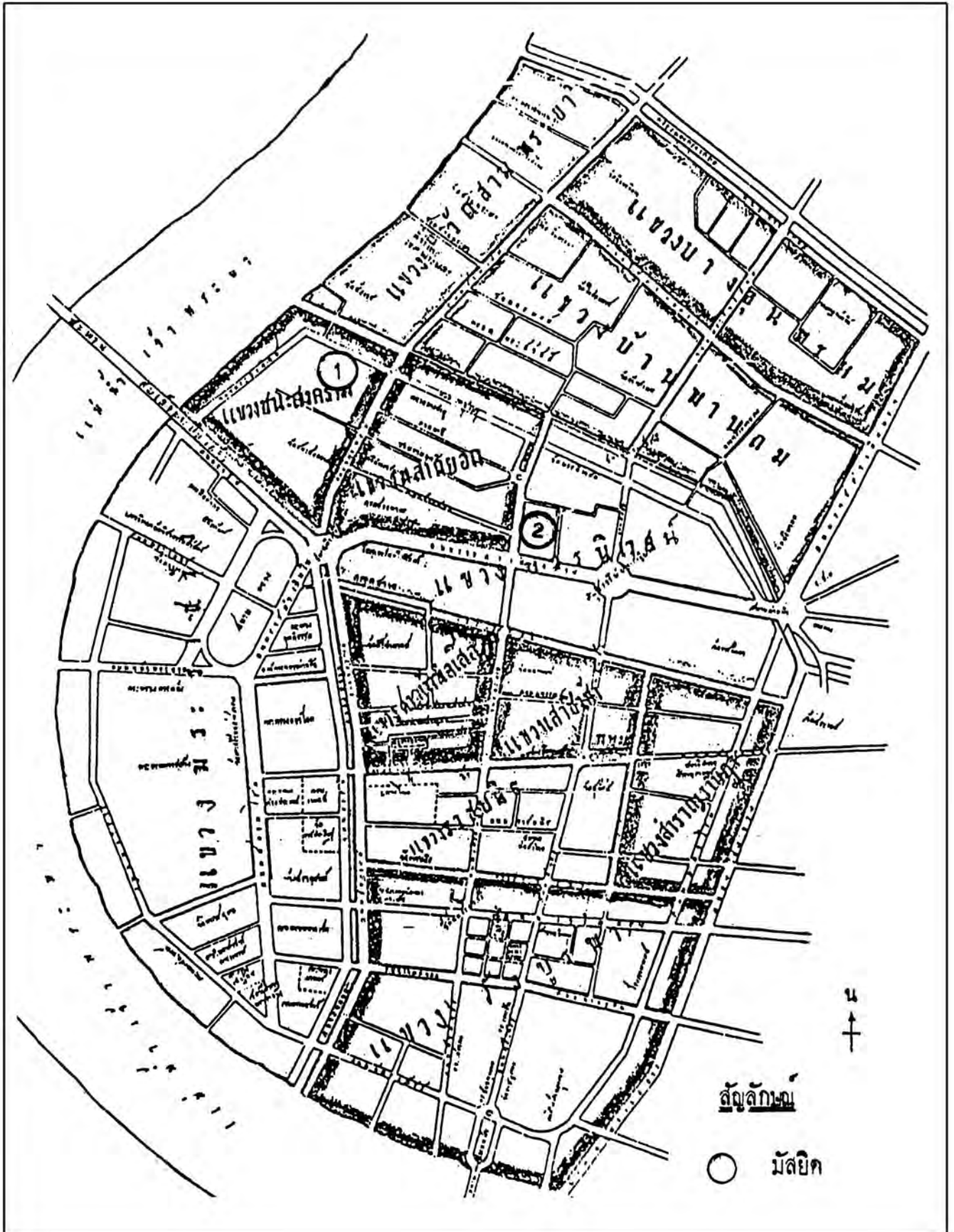
แผนที่ เขตป้อมปราบศัตรูพ่ายแสดงที่ตั้งมัสยิด



17. เขตพระนคร (10200)
เขตพระนคร มีมัสยิด จำนวน 2 มัสยิด

ลำดับที่	เลขทะเบียน	ชื่อมัสยิด	สถานที่ตั้ง
1	89	จักรพงษ์	70 ตรอกสุเหร่า ถ.จักรพงษ์ แขวงชนะสงคราม เขตพระนคร
2	132	บ้านตึกดิน	139 ซ.ดำเนินกลางเหนือ ถ.ราชดำเนินกลาง แขวงบวรนิเวศน์ เขตพระนคร

แผนที่ เขตพระนครแสดงที่ตั้งมัสยิก

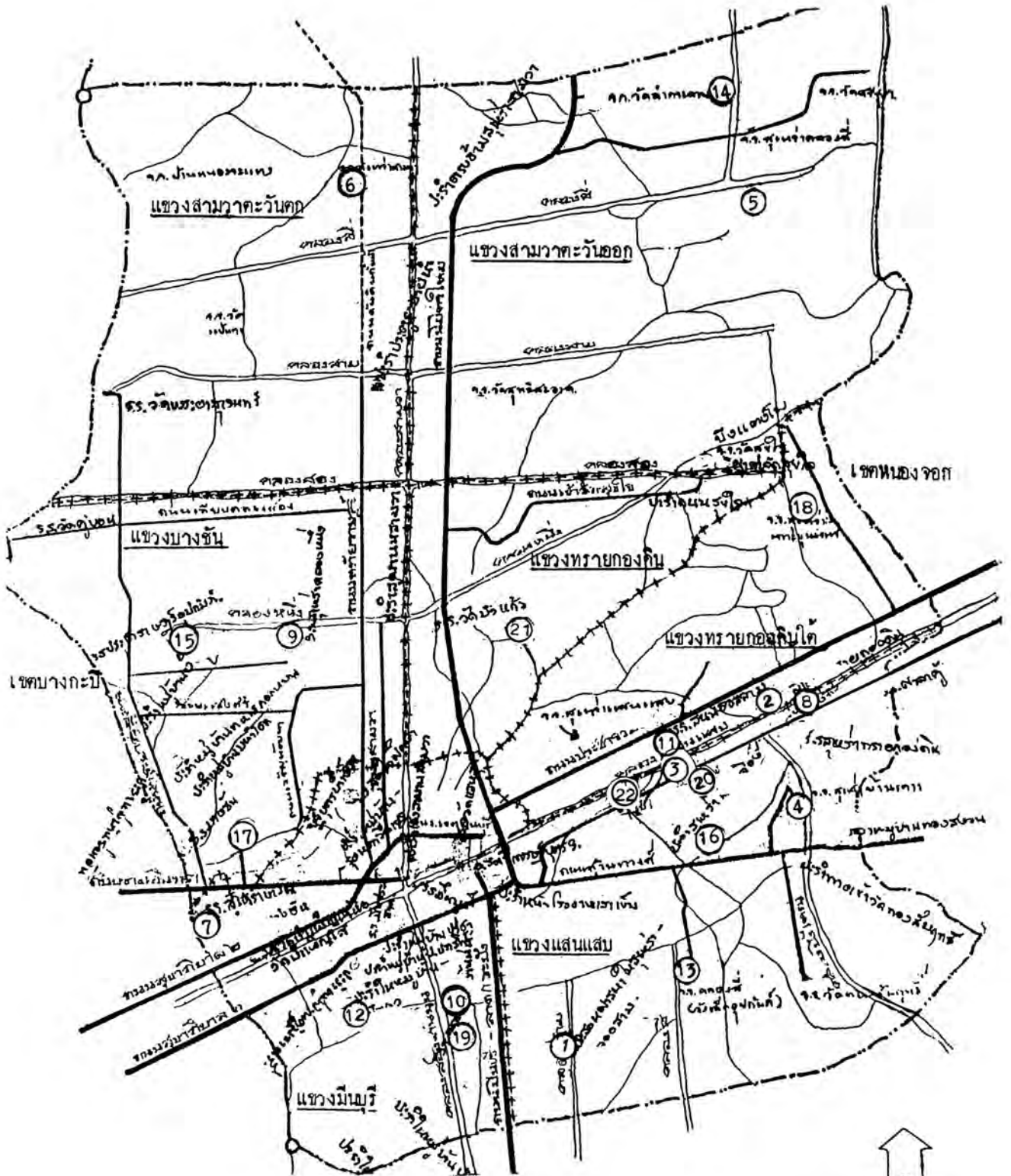


18. เขตมীনบุรี (10510)
เขตมীনบุรี มีมัสยิด จำนวน 22 มัสยิด

ลำดับที่	เลขทะเบียน	ชื่อมัสยิด	สถานที่ตั้ง
1	5	อัลฮุคดา	ม.15 คลองสามประเวศ แขวงแสนแสบ เขตมীনบุรี
2	6	กามาตุลอิสลาม	12 ม.5 แขวงทรายกองดินใต้ เขตมীনบุรี
3	9	อิดคฮาคร์อูฎมุคคีน	ม.1 ริมคลองแสนแสบ (ฝั่งใต้) แขวงแสนแสบ เขตมীনบุรี
4	10	เราะหมาตุลอิสลามียะ	ม.4 แขวงแสนแสบ เขตมীনบุรี
5	11	คารุสสะฮาดีะ	สุเหร่าคลองสี่ (เดิม) ม.15 แขวง สามวาตะวันออก เขตมীনบุรี
6	12	คารูลฮีบาคีหะ	ม.2 แขวงสามวาตะวันตก เขตมীনบุรี
7	13	ซอลิฮุสลาม	ม.15 แขวงมীনบุรี เขตมীনบุรี
8	14	อัลเอียะห์ซาน	ม.5 ริมคลองแสนแสบ แขวงแสนแสบ เขตมীনบุรี
9	15	ยามีอะห์	ม.11 คลองหนึ่ง แขวงบางชัน เขตมীনบุรี
10	16	อັดคักวา	ม.5 แขวงมীনบุรี เขตมীনบุรี
11	17	ฮีดาย่าตุลอิสลามียะฮ์	ม.10 แขวงทรายกองดินใต้ เขตมীনบุรี
12	64	ซีรียุดคีน	ม.4 บ้านเกาะใหม่ แขวงมীনบุรี เขตมীনบุรี
13	65	อัลนุชรอ	ม.17 คลองสี่ แขวงแสนแสบ เขตมীনบุรี
14	66	คารูสสลาม (คลองแปด)	ม.9 แขวงสามวาตะวันออก เขตมীনบุรี
15	82	ยามีอุลนาดียะห์	ม.12 ลำกระโหลก แขวงบางชัน เขตมীনบุรี

ลำดับที่	เลขทะเบียน	ชื่อมัสยิด	สถานที่ตั้ง
16	92	นุรุลฮีดายะห์	ม.4 ไร่เหลือง แขวงแสนแสบ เขตมีนบุรี
17	98	นุรุลอิสลาม	ม.3 แขวงบางชัน เขตมีนบุรี
18	114	อิกวานุลมุตตะกิน	ม.12 (เกาะขุนเณร) แขวงทรายกองดินใต้ เขตมีนบุรี
19	117	นุรุลฮูดา (คลองสองบน)	ม.5 แขวงมีนบุรี เขตมีนบุรี
20	126	กมาตุลเอียะห์ซาน	ม.1 แขวงแสนแสบ เขตมีนบุรี
21	134	กมาตุลฮิมาน	ม.5 ซ.คากวาน ถ.ประชาร่วมใจ แขวงทรายกองดิน เขตมีนบุรี
22	136	อันนุรอยน์	22/3 ม.4 คลองลำบึงทองกลาง แขวงแสนแสบ เขตมีนบุรี

แผนที่เขตมีนบุรีแสดงที่ตั้งมัสยิก



19. เขตยานนาวา (10120)
เขตยานนาวา มีมัสยิด จำนวน 2 มัสยิด

ลำดับที่	เลขทะเบียน	ชื่อมัสยิด	สถานที่ตั้ง
1	112	ลิวาอูลอิสลาม (สาธุประดิษฐ์)	306 ซ.อร่ามดวงอุทิศ แขวงบางโพงพาง เขตยานนาวา
2	115	คารู้ลมุสลิมีน (กลีนชินอุปถัมภ์)	198/2 แขวงช่องนนทรี เขตยานนาวา

แผนที่เขตย่านนาวาแสดงที่ตั้งมัสยิด

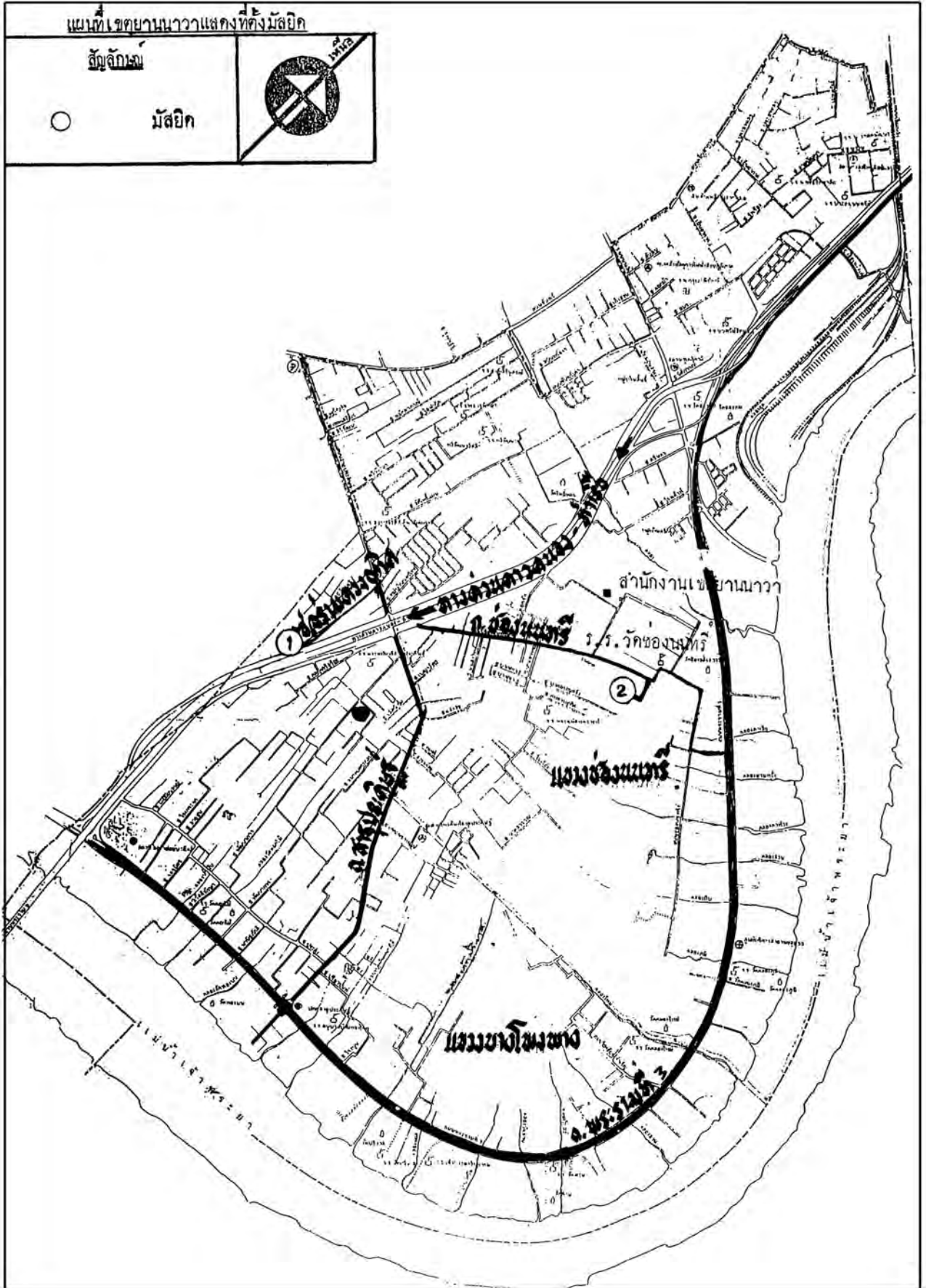
สัญลักษณ์



มัสยิด



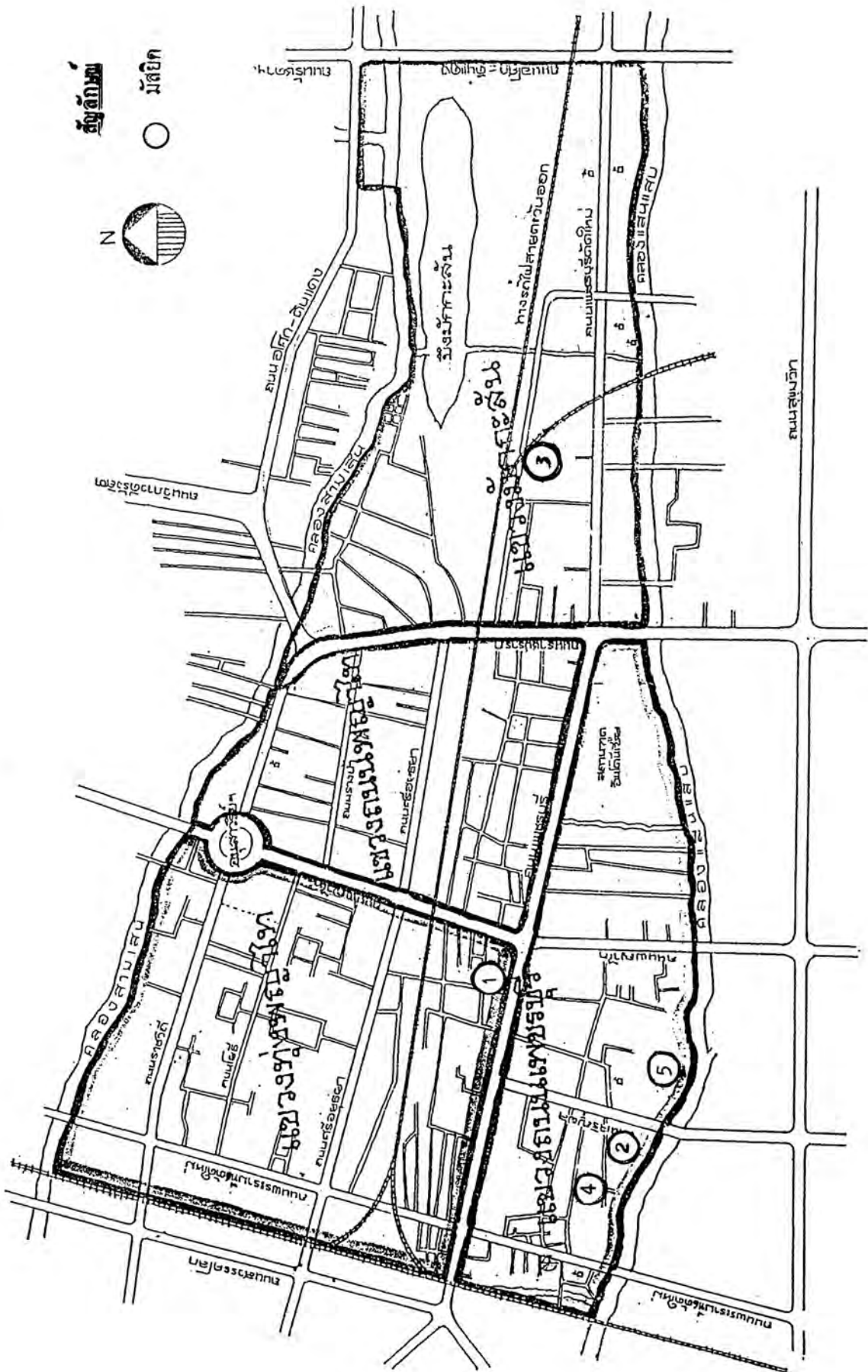
อื่นๆ



20. เขตราชเทวี (10400)
เขตราชเทวี มีมัสยิด จำนวน 5 มัสยิด

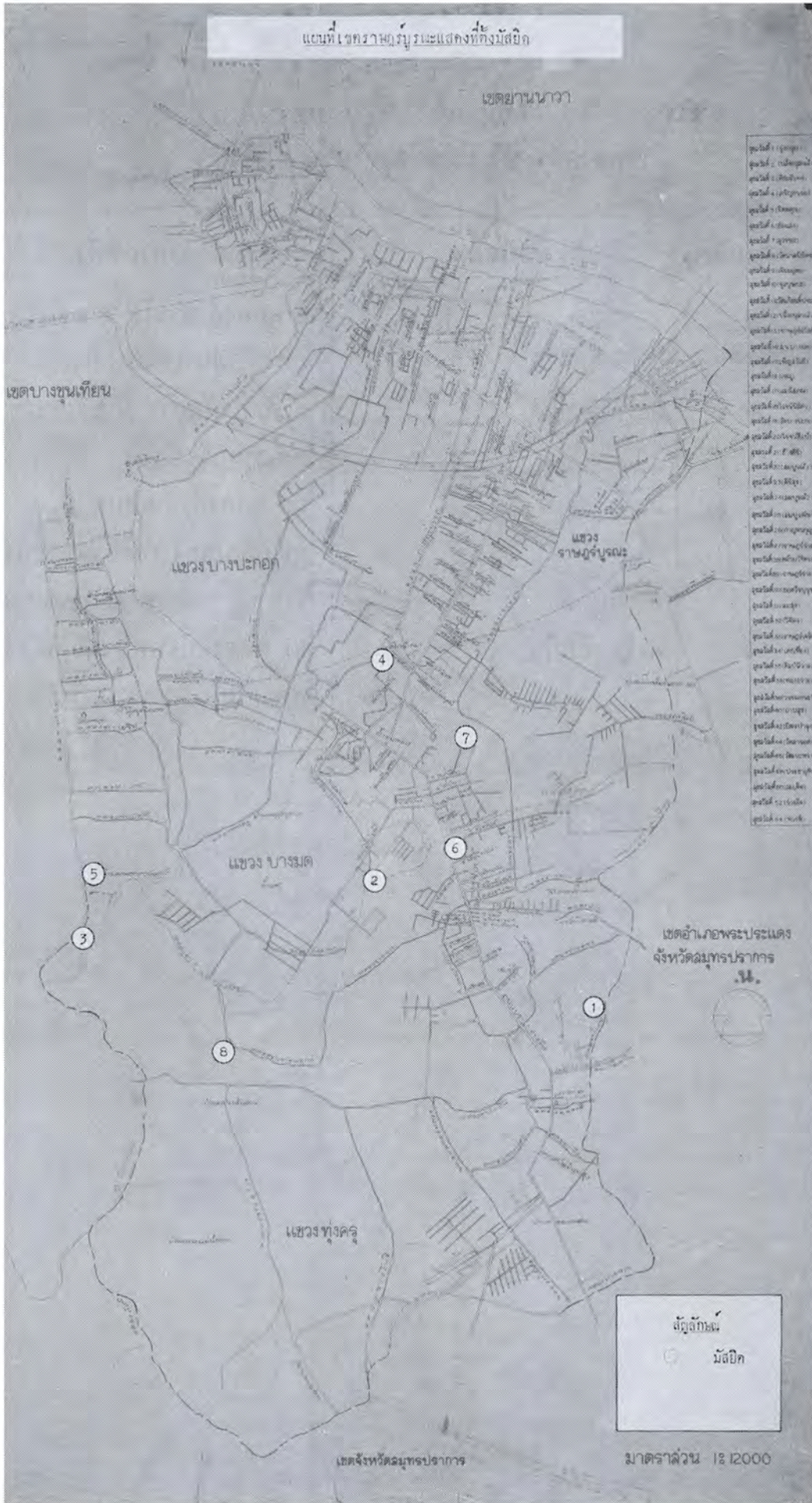
ลำดับที่	เลขทะเบียน	ชื่อมัสยิด	สถานที่ตั้ง
1	67	คารู้อะมาน	453 ซ.สุเทร่า ถ.เพชรบุรี แขวงทุ่งพญาไท เขตราชเทวี
2	74	ยามีอุลค็อยริยะห์	ตรอกวัดพระยาบัง แขวงถนนเพชรบุรี เขตราชเทวี
3	96	เนียะมาตุลอิสลาม	ซ.จาร์รัตน์ ถ.ริมทางรถไฟสายตะวัน- ออก แขวงถนนเพชรบุรี เขตราชเทวี
4	105	ซูลูกุลมุดตากีน	385 ตรอกวัดพระยาบัง ถ.เพชรบุรี แขวงถนนเพชรบุรี เขตราชเทวี
5	122	คารูลพะละฮ์	915 ตรอกวัดพระยาบัง ถ.เพชรบุรี แขวงถนนเพชรบุรี เขตราชเทวี

แผนที่เขตรวช เทวสถานทั้งมัสยิก



21. เขตราชภูริ์บูรณะ (10140)
เขตราชภูริ์บูรณะ มีมัสยิด จำนวน 8 มัสยิด

ลำดับที่	เลขทะเบียน	ชื่อมัสยิด	สถานที่ตั้ง
1	ธ.5	คารุนนำอีม	184 ม.2 แขวงทุ่งครุ เขตราชภูริ์บูรณะ
2	ธ.7	คอดีดิน	44 ม.1 แขวงทุ่งครุ เขตราชภูริ์บูรณะ
3	ธ.13	นุรุลหุคา	60 ม.3 แขวงบางมด เขตราชภูริ์บูรณะ
4	ธ.14	คาริสสลาม	ม.1 แขวงบางมด เขตราชภูริ์บูรณะ
5	ธ.15	คาริลหะซัน (สอน สมบูรณ์)	ม.3 แขวงบางมด เขตราชภูริ์บูรณะ
6	ธ.19	อัลอิสตีโกมะห์	ม.1 แขวงทุ่งครุ เขตราชภูริ์บูรณะ
7	129	อัสตักกัวา	955 ม.1 ซ.ซาป็น ถ.ประชานุทิศ แขวงบางมด เขตราชภูริ์บูรณะ
8	138	คารู้อิบาคะฮ์	31/2 ม.4 คลองรางราชพฤกษ์ใหญ่ แขวงทุ่งครุ เขตราชภูริ์บูรณะ



22. เขตลาดกระบัง (10500)
เขตลาดกระบัง มีมัสยิด จำนวน 5 มัสยิด

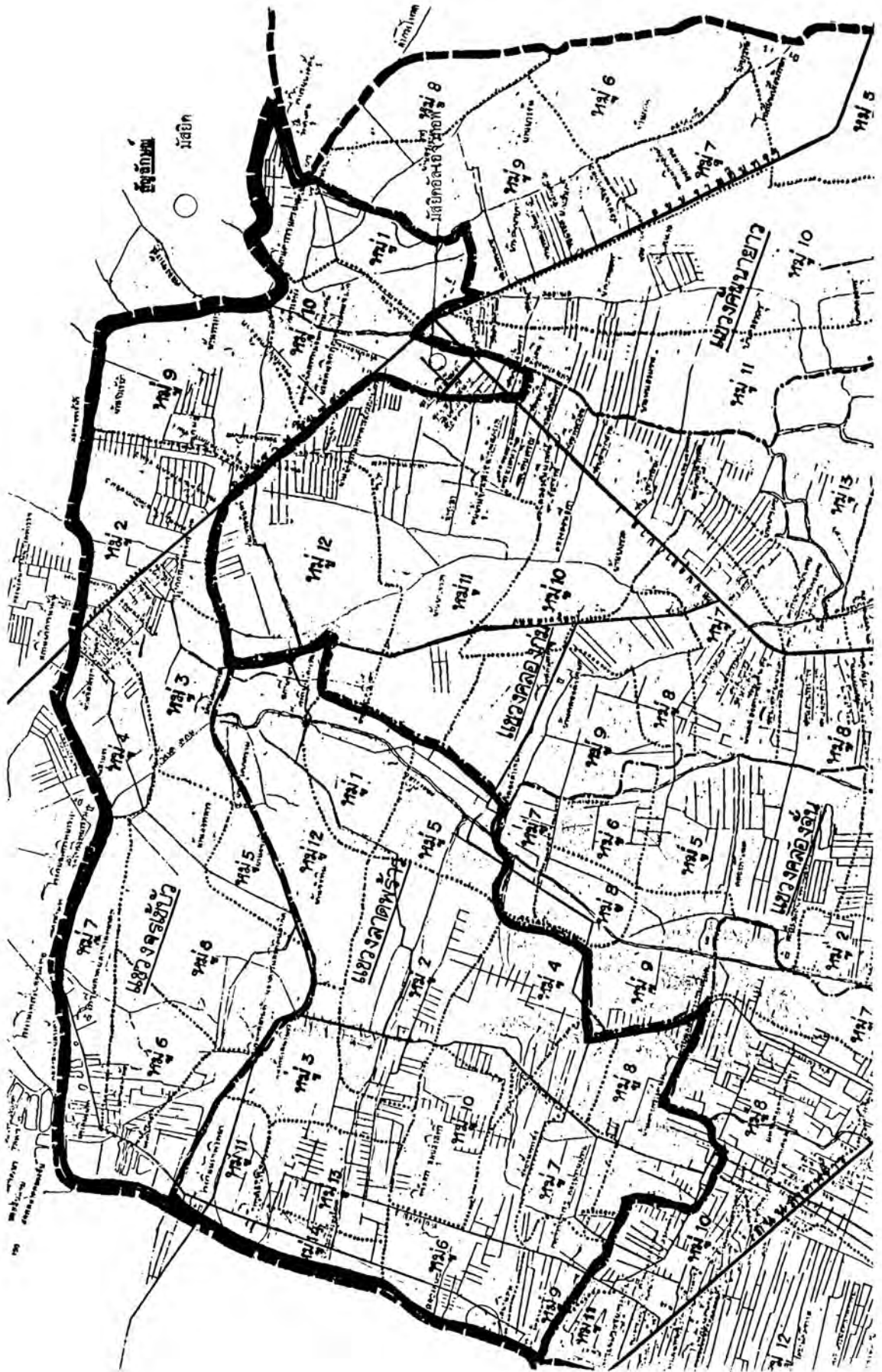
ลำดับที่	เลขทะเบียน	ชื่อมัสยิด	สถานที่ตั้ง
1	8	นำฟีอะฮ์	8 คลองลำนายโศ ม.4 แขวงคลอง- สองต้นนุ่น เขตลาดกระบัง
2	86	คารูลมุฮายีรีน	9 คลองทับยาว ม.6 แขวงชุมทอง เขตลาดกระบัง
3	91	มานารุตศูดา	90 คลองลำอ้ายเบน ม.5 แขวงชุมทอง เขตลาดกระบัง
4	116	คารูลมุกีม	113 ม.1 แขวงชุมทอง เขตลาดกระบัง
5	128	คารูลมูฮิบีน	31 คลองแม่จันทร์ ม.2 แขวงคลอง- สองต้นนุ่น เขตลาดกระบัง



23. เขตลาดพร้าว (10230)
เขตลาดพร้าว มีมัสยิด จำนวน 1 มัสยิด

ลำดับที่	เลขทะเบียน	ชื่อมัสยิด	สถานที่ตั้ง
1	127	อัล - เอวัก็อฟ	84/10 ม.9 ซ.เปรมฤทัย 1 ถ.รามอินทรา ก.ม.8 แขวงจรเข้บัว เขตลาดพร้าว

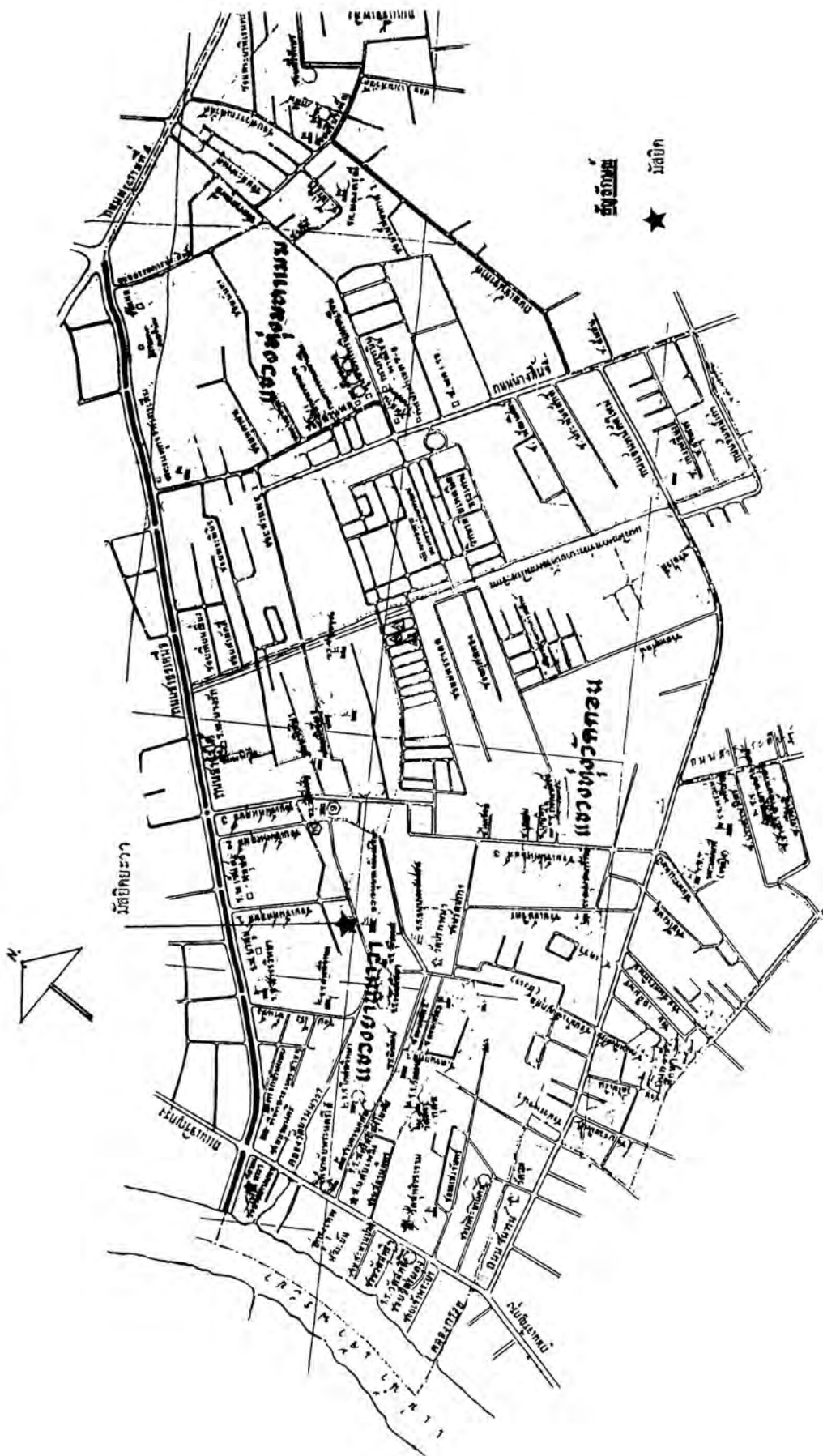
แผนที่เทศบาลนครขอนแก่นทั้งเมือง



24. เขตสาทร (10120)
เขตสาทร มีมัสยิด จำนวน 1 มัสยิด

ลำดับที่	เลขทะเบียน	ชื่อมัสยิด	สถานที่ตั้ง
1	4	ยะวา	707 ซ.โรงน้ำแข็ง ถ.สาทรใต้ แขวงยานนาวา เขตสาทร

แผนที่แสดงเขตเทศบาลเมือง

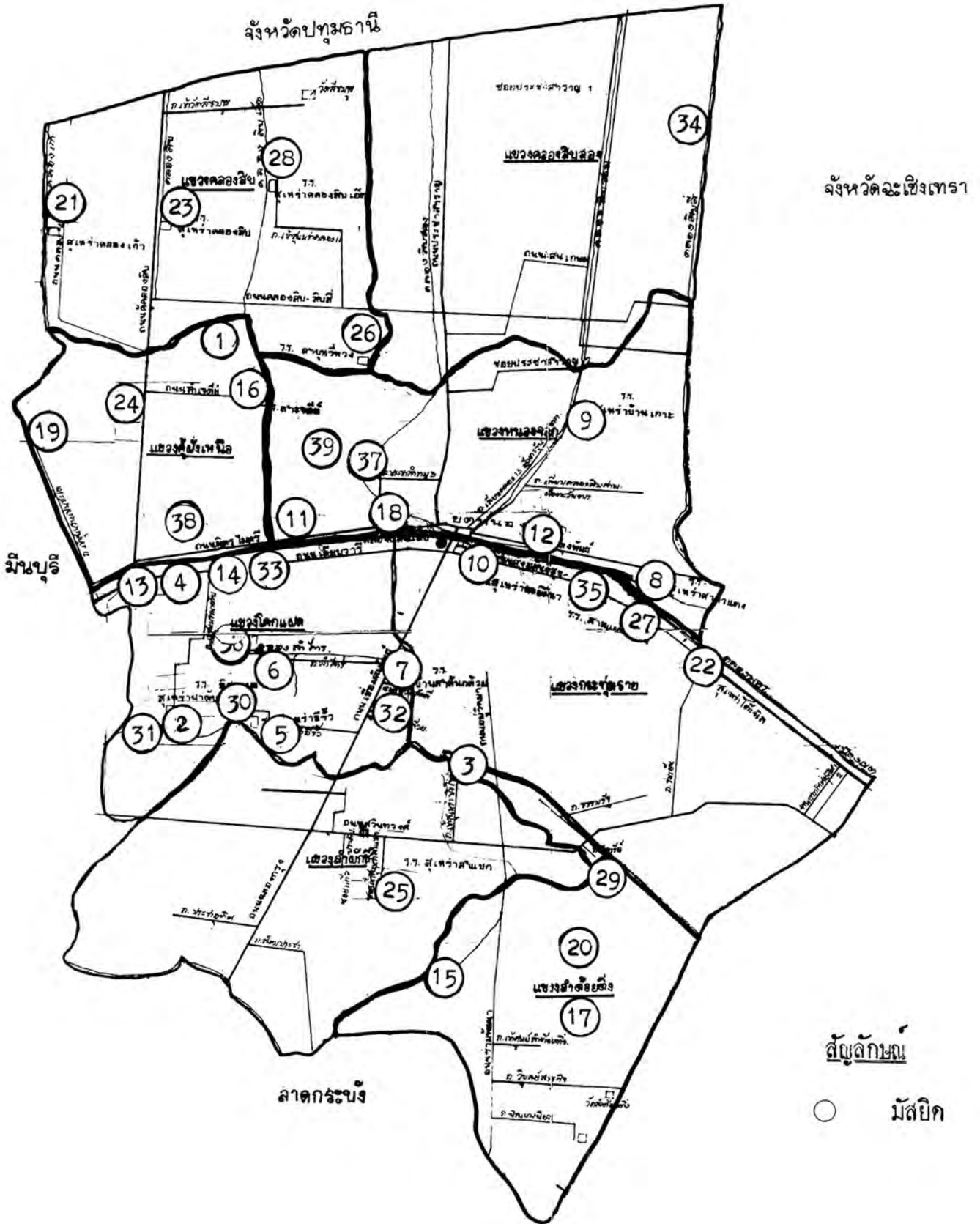


25. เขตหนองจอก (10530)
เขตหนองจอก มีมัสยิด จำนวน 39 มัสยิด

ลำดับที่	เลขทะเบียน	ชื่อมัสยิด	สถานที่ตั้ง
1	25	คารูนมุฮิบีน	ม.8 แขวงกุ่มฝิ่งเหนือ เขตหนองจอก
2	26	นุรุลอิสลาม	ม.9 แขวงโคกแฝด เขตหนองจอก
3	27	นุรุลลอห์ (ลำโพง)	ม.7 แขวงลำด้อยตั้ง เขตหนองจอก
4	28	นุรุลสละมาน	ม.1 แขวงโคกแฝด เขตหนองจอก
5	29	อัลยามิอะห์	ม.7 แขวงโคกแฝด เขตหนองจอก
6	30	คอยรุดตักวา	ม.5 แขวงโคกแฝด เขตหนองจอก
7	31	คอยรุดดีน	ม.6 แขวงโคกแฝด เขตหนองจอก
8	32	ฮาซานุดดีน	ม.5 แขวงหนองจอก เขตหนองจอก
9	33	นุรุดดีน	ม.1 แขวงหนองจอก เขตหนองจอก
10	34	อินคาร์ลมีนา	ม.4 แขวงกระทุ่มราย เขตหนองจอก
11	35	อัลฮุสนา	ม.12 แขวงหนองจอก เขตหนองจอก
12	57	คาร์ลนาอิม (สุเหร่าใหม่)	ม.6 แขวงหนองจอก เขตหนองจอก
13	58	คาร์ลุมุดตะกิน	ม.11 แขวงโคกแฝด เขตหนองจอก
14	59	คาร์ลสละมาน	ม.1 แขวงโคกแฝด เขตหนองจอก
15	60	ย่ำอุลอิควาน	ม.8 แขวงลำด้อยตั้ง เขตหนองจอก
16	61	อัลเอียะหซาน	ม.5 แขวงกุ่มฝิ่งเหนือ เขตหนองจอก
17	69	คาร์ลอะมาน	ม.1 แขวงลำด้อยตั้ง เขตหนองจอก
18	70	คาร์ลิสซูนี	ม.9 แขวงหนองจอก เขตหนองจอก
19	78	คาร์ลน่ำฮิม	ม.2 แขวงกุ่มฝิ่งเหนือ เขตหนองจอก
20	79	นุรุลกอติม	ม.1 แขวงลำด้อยตั้ง เขตหนองจอก
21	80	ฟาลาฮ	ม.2 แขวงคลองสิบ เขตหนองจอก
22	81	คาร์ลกอณี	ม.10 แขวงกระทุ่มราย เขตหนองจอก
23	83	สะฟิรุษาลาม	ม.3 แขวงคลองสิบ เขตหนองจอก
24	88	คาร์ลมุกร้อครอบีน	ม.8 แขวงกุ่มฝิ่งเหนือ เขตหนองจอก

ลำดับที่	เลขทะเบียน	ชื่อมัสยิด	สถานที่ตั้ง
25	97	คารู้นนาซีฮะห์	ม.8 แขวงลำผักชี เขตหนองจอก
26	99	อัลฮิดายะห์	ม.14 แขวงคลองสิบ เขตหนองจอก
27	101	นุรุลยะกิน	ม.7 แขวงกระทุ่มราย เขตหนองจอก
28	102	คารู้อ่าช่านัย	ม.11 แขวงคลองสิบ เขตหนองจอก
29	103	คารุชชอลีฮีน	ม.8 แขวงลำค้อยติง เขตหนองจอก
30	104	เนียะมาตุ้ลมักนูลีน	ม.9 แขวงโคกแฝด เขตหนองจอก
31	109	ยะมีอุ้ลมุคตะกิน	ม.10 แขวงโคกแฝด เขตหนองจอก
32	118	ชอลิฮ์ลุมุสลิมีน	ม.8 แขวงโคกแฝด เขตหนองจอก
33	120	คารุลคอบรอด	ม.2 แขวงโคกแฝด เขตหนองจอก
34	123	บิดายาตุ้ลฮิดายะห์	ม.10 แขวงคลองสิบสอง เขตหนองจอก
35	131	อัล - ฮาดีย์	ม.6 แขวงกระทุ่มราย เขตหนองจอก
36	135	นุรูลเอียะห์ซาน	ม.4 แขวงโคกแฝด เขตหนองจอก
37	139	ชอลิฮ์ลอิสลาม	29/9 ม.3 ซ.ประชาสำราญ 3 คลองสิบสอง แขวงหนองจอก เขตหนองจอก
38	140	คารุลมุมินีน (กุ้ฝิ่งเหนือ)	38/1 ม.2 ถ.มิตรไมตรี แขวงกุ้ฝิ่งเหนือ เขตหนองจอก
39	141	อรรเราะห์มาน (บ้านหนองปลาหมอ)	คลองหนองปลาหมอ ม.13 แขวงหนองจอก เขตหนองจอก

แผนที่เขตหนองจอกแสดงที่ตั้งมัสยิก



28. เขตห้วยขวาง (10310)
เขตห้วยขวาง มีมัสยิด จำนวน 2 มัสยิด

ลำดับที่	เลขทะเบียน	ชื่อมัสยิด	สถานที่ตั้ง
1	51	อีमार่อตุคติน	ม.1 ริมคลองลาดพร้าว แขวงสามเสนนอก เขตห้วยขวาง
2	108	คารู่มุฮำญรีน	ช.ชานเมือง แขวงห้วยขวาง เขตห้วยขวาง



เครื่องหมาย

- เขตจังหวัด
- เขตของเขต
- เขตของแขวง
- ถนนคอนกรีต, วัสดุทาง
- ถนนลูกรัง, ถนนหินอ่อน
- ทางรถไฟ
- สะพาน
- แม่น้ำ, คลอง, หนอง

สัญลักษณ์

- สถานที่ยาฮกกา
- รัฐสภาไทย
- สถานีตำรวจ
- โรงพยาบาลและ ศูนย์บริการสาธารณสุข
- ตลาด
- โรงเรียน, สถานศึกษา
- มัสยิด

แผนที่เขตห้วยขวางแสดงที่ตั้งมัสยิด

มาตราส่วน : 8,000

27. เขตห้วยขวาง (สาขาดินแดง) (10400)
 เขตห้วยขวาง (สาขาดินแดง) มีมัสยิด จำนวน 1 มัสยิด

ลำดับที่	เลขทะเบียน	ชื่อมัสยิด	สถานที่ตั้ง
1	94	มุฮายีรีน	137 ถ.วิภาวดีรังสิต แขวงดินแดง เขตห้วยขวาง

แผนที่เขตห้วยขวาง (สาขากินแกง) ๕



สำนักงานเขตสาขากินแกง

สัญลักษณ์

★ มัสยิด



จังหวัดกระบี่

จังหวัดกระบี่มีมัสยิดอยู่ในพื้นที่ 4 อำเภอ 1 กิ่งอำเภอ รวมทั้งสิ้น 144 มัสยิด

เลขทะเบียน	ชื่อมัสยิด	อำเภอ
1	บ้านในสระ	เมืองฯ
2	บ้านทุ่ง	เมืองฯ
3	บ้านแหลมป้อม	เมืองฯ
4	บ้านไทรหนัง	เมืองฯ
5	หนองทะเล	เมืองฯ
6	บ้านหว่างคลอง	เมืองฯ
7	บ้านคลองแห้ง	เมืองฯ
8	บ้านคลองจิหลาด	เมืองฯ
9	บ้านเกาะกลาง	เมืองฯ
10	บ้านเขากลม	เมืองฯ
11	บ้านคลองหวายเล็ก	กิ่ง อ.เหนือคลอง
12	มะขามทอง	เมืองฯ
13	บ้านคลองร้ว	กิ่ง อ.เหนือคลอง
14	บ้านอ่าวนาง	เมืองฯ
15	บ้านไร่ใหญ่	กิ่ง อ.เหนือคลอง
16	บ้านคลังชั้น	กิ่ง อ.เหนือคลอง
17	บ้านควน	กิ่ง อ.เหนือคลอง
18	บ้านคลองหมาก	กิ่ง อ.เหนือคลอง
19	บ้านคลองประสงค์	เมืองฯ
20	บ้านคลองยวน	กิ่ง อ.เหนือคลอง
21	บ้านน่านอก	เมืองฯ
22	บ้านอ่าวน้ำเมา	เมืองฯ
23	บ้านน้ำจวน	เมืองฯ
24	บ้านบากัน	อ่าวลึก
25	บ้านอ่าวลึกน้อย	อ่าวลึก

เลขทะเบียน	ชื่อมัสยิด	อำเภอ
26	บ้านเหนือคลอง (หน่วยที่ 1)	อ่าวลึก
27	บ้านควนโอ	อ่าวลึก
28	บ้านนบใหม่	อ่าวลึก
29	บ้านแหลมสัก	อ่าวลึก
30	บ้านโนยวน	อ่าวลึก
31	บ้านคลองย่าหนัด	เกาะลันตา
32	บ้านปากคลอง	เกาะลันตา
33	บ้านเจ๊ะหลี	เกาะลันตา
34	บ้านคลองนิน	เกาะลันตา
35	บ้านโตะใหญ่	เกาะลันตา
36	บ้านรำหมาด	เกาะลันตา
37	บ้านหลังสอด	เกาะลันตา
38	บ้านคลองยาง	เกาะลันตา
39	บ้านคลองไคร	คลองท่อม
40	บ้านทุ่งครก	คลองท่อม
41	บ้านคลองขนาน	คลองท่อม
42	บ้านนา	คลองท่อม
43	บ้านท่ามะพร้าว	คลองท่อม
44	บ้านห้วยลึก	คลองท่อม
45	บ้านบ่อมะม่วง	คลองท่อม
46	บ้านคลองปิ้ง	คลองท่อม
47	บ้านห้วยน้ำขาว	คลองท่อม
48	บ้านน้ำร้อน	คลองท่อม
49	บ้านทุ่งเสม็ด	คลองท่อม
50	บ้านเขาคั่ง	เมืองฯ
51	บ้านไสโปี๊ะ	กิ่ง อ.เหนือคลอง
52	บ้านเหนือคลอง	กิ่ง อ.เหนือคลอง
53	บ้านคลองเขม่า	กิ่ง อ.เหนือคลอง

เลขทะเบียน	ชื่อมัสยิด	อำเภอ
54	บ้านหลังดำดา	กิ่ง อ.เหนือคลอง
55	เกาะนกกอม	กิ่ง อ.เหนือคลอง
56	บัวะ	กิ่ง อ.เหนือคลอง
57	บ้านศรีราชา	เกาะลันตา
58	ดิงไทร	กิ่ง อ.เหนือคลอง
59	โต๊ะคูหยง	เกาะลันตา
60	สามัคคีพัฒนา	เกาะลันตา
61	บ้านเขาฝาก	เกาะลันตา
62	บ้านรำปู่	เกาะลันตา
63	บ้านคลองโข่ง	เกาะลันตา
64	บ้านควนต่อ	กิ่ง อ.เหนือคลอง
65	บ้านหนองหลุมพอ	อ่าวลึก
66	บ้านนาออก	เมืองฯ
67	บ้านหนองกก	เมืองฯ
68	บ้านคลองแรด	กิ่ง อ.เหนือคลอง
69	บ้านแหลมโพธิ์	เมืองฯ
70	บ้านคลองหิน	เมืองฯ
71	บ้านเกาะพีพี	เมืองฯ
72	บ้านช่องพลี	เมืองฯ
73	มุซอลลี (หาดยาวเหนือ)	กิ่ง อ.เหนือคลอง
74	ส้อลีฮีน	คลองท่อม
75	แหลมสอม	เมืองฯ
76	มุสลิมสามัคคี	เกาะลันตา
77	ไทยอิสลามสามัคคี	เกาะลันตา
78	นุรอตอิสลาม (บ้านศาลาพระม่วง)	อ่าวลึก
79	บ้านทุ่ง	เกาะลันตา
80	บ้านไร่ใหญ่	เมืองฯ
81	อามีนันมุสลีหมิน	เกาะลันตา

เลขทะเบียน	ชื่อมัสยิด	อำเภอ
82	บ้านทรายขาว	คลองท่อม
83	บ้านคลองกำ	กิ่ง อ.เหนือคลอง
84	บ้านควน	คลองท่อม
85	บ้านพรุเพ็ง	กิ่ง อ.เหนือคลอง
86	บ้านเขาแก้ว	กิ่ง อ.เหนือคลอง
87	บ้านแหลมกรวด	กิ่ง อ.เหนือคลอง
88	บ้านเขางาม	อ่าวลึก
89	คารุสสลาม (บ้านกลาง)	อ่าวลึก
90	นุรุติสลาม (บ้านนาเหนือ)	อ่าวลึก
91	บ้านคลองม่วง	เมืองฯ
92	โหละบ้าหฺรา	เกาะลันตา
93	บ้านนาวง	กิ่ง อ.เหนือคลอง
94	สมพรพุกม	เกาะลันตา
95	บ้านเขาขาว	เมืองฯ
96	บ้านไร่ยาว	เมืองฯ
97	อัลมฺวาฮีดีน (บ้านนา)	เมืองฯ
98	บ้านห้วนอน	เมืองฯ
99	คลองโตนด	เกาะลันตา
100	เกาะปอ	เกาะลันตา
101	บ้านทรายขาว	เมืองฯ
102	คำริลมุฮายีรีน (บ้านนาแค)	อ่าวลึก
103	บ้านนาเกาะไทร	กิ่ง อ.เหนือคลอง
104	บ้านนาทองกลาง ประชาบำรุง	เมืองฯ
105	อัลกอบาดีน (บ้านคลองเตาะ)	กิ่ง อ.เหนือคลอง
106	บ้านอ่าวน้ำ	อ่าวลึก
107	หาค้าทรนุ่หมุ้อ๊ะ (บ้านน่านอก)	เมืองฯ
108	บ้านหน้าหมี่	เมืองฯ
109	สังคมอิสลาม (บ้านป่างาม)	อ่าวลึก

เลขทะเบียน	ชื่อมัสยิด	อำเภอ
110	บ้านท่ายาง	กิ่ง อ.เหนือคลอง
111	บ้านคลองทราย (นาฮุดคีน)	เกาะลันตา
112	บ้านทุ่งหีบึง	เกาะลันตา
113	บ้านลิกี	เกาะลันตา
114	มุสลิมพิทักษ์	คลองท่อม
115	พัฒนาอิสลาม	คลองท่อม
116	คำรุลยาคีด	เมืองฯ
117	นุรุลอิหม่าน	เมืองฯ
118	คารุนฮูดา (หาดยาว)	กิ่ง อ.เหนือคลอง
119	นุหรนฮีดาเยาะห์	เกาะลันตา
120	บำรุงอิสลาม	คลองท่อม
121	บ้านคลองยี่เหร์พัฒนา	คลองท่อม
122	บ้านพรุใหญ่ (มุสลิมพัฒนา)	คลองท่อม
123	อัญคีนุ่นฮูดา (บ้านเหนือคลอง หน่วยที่ 2)	อ่าวลึก
124	บ้านท่าประคู้พัฒนา	คลองท่อม
125	บ้านบ่อท่อ	อ่าวลึก
126	นุรุลฮีดาเยาะห์ (บ้านน้ำผุด)	อ่าวลึก
127	แหลมทองพัฒนาวังหิน	คลองท่อม
128	สันติประชาสรรค์	เมืองฯ
129	พัฒนาอิสลาม	เมืองฯ
130	นุรูนอบาอะห์	เมืองฯ
131	บ้านเกาะฮัง	กิ่ง อ.เหนือคลอง
132	นุรุลฮีดาเยาะห์	อ่าวลึก
133	อัลอิมรอน (บ้านไร่ใหญ่)	อ่าวลึก
134	นุรุลฮูดา	เกาะลันตา
135	บ้านหลังเกาะ	กิ่ง อ.เหนือคลอง
136	บ้านเกาะกวาง	เมืองฯ

เลขทะเบียน	ชื่อมัสยิด	อำเภอ
137	อัลยุมาอ์ตุลอิสลาม	เกาะลันตา
138	บ้านคลองโตบ	เกาะลันตา
139	บ้านหมุสา	คลองท่อม
140	นุรุลยันนะฮ์	เมืองฯ
141	นุรุลอีหม่าน (บ้านท่าควน)	เกาะลันตา
142	บ้านตลาดเก่า	เมืองฯ
143	บ้านห้วยน้ำขาวนุ้ย	คลองท่อม
144	บ้านห้วยน้ำขาวใหญ่	คลองท่อม

1. อำเภอเมืองกระบี่ (81000)
อำเภอเมืองกระบี่ มีมัสยิด จำนวน 42 มัสยิด

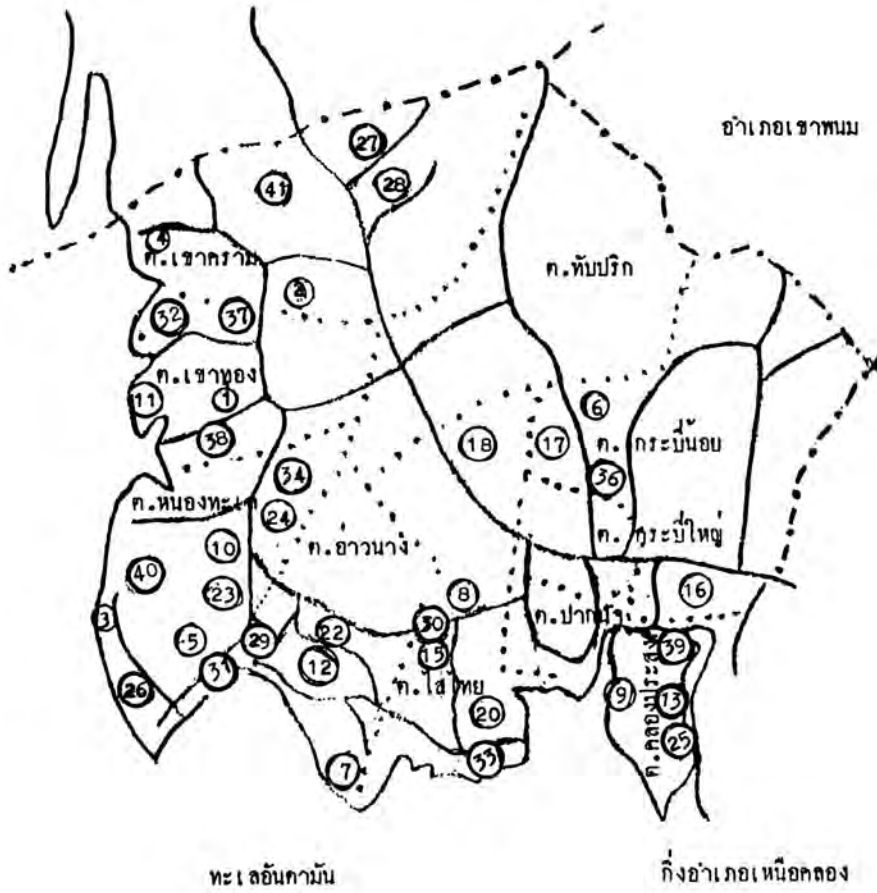
ลำดับที่	เลขทะเบียน	ชื่อมัสยิด	สถานที่ตั้ง
1	1	บ้านในสระ	ม.1 ต.เขาทอง อ.เมืองฯ
2	2	บ้านทุ่ง	ม.2 ต.เขาคราม อ.เมืองฯ
3	3	บ้านแหลมป่อง	ม.3 ต.หนองทะเล อ.เมืองฯ
4	4	บ้านไหนดง	ม.3 ต.เขาคราม อ.เมืองฯ
5	5	หนองทะเล	ม.1 ต.หนองทะเล อ.เมืองฯ
6	6	บ้านว่างคลอง	ม.4 ต.กระบี่น้อย อ.เมืองฯ
7	7	บ้านคลองแห้ง	ม.5 ต.อ่าวนาง อ.เมืองฯ
8	8	บ้านคลองจิหลาด	ม.6 ต.ไสไทย อ.เมืองฯ
9	9	บ้านเกาะกลาง	ม.1 ต.คลองประสงค์ อ.เมืองฯ
10	10	บ้านเขากลม	ม.7 ต.หนองทะเล อ.เมืองฯ
11	12	มะขามทอง	ม.3 ต.เขาทอง อ.เมืองฯ
12	14	บ้านอ่าวนาง	ม.2 ต.อ่าวนาง อ.เมืองฯ
13	19	บ้านคลองประสงค์	ม.2 ต.คลองประสงค์ อ.เมืองฯ
14	21	บ้านน่านอก	ม.11 ต.กระบี่น้อย อ.เมืองฯ
15	22	บ้านอ่าวน้ำเมา	ม.8 ต.ไสไทย อ.เมืองฯ
16	23	บ้านน้ำจัน	ม.2 ต.กระบี่น้อย อ.เมืองฯ (81130)
17	50	บ้านเขาดัง	ม.8 ต.กระบี่น้อย อ.เมืองฯ
18	67	บ้านหนองกก	ม.2 ต.ไสไทย อ.เมืองฯ
19	69	บ้านแหลมโพธิ์	ม.6 ต.ไสไทย อ.เมืองฯ
20	70	บ้านคลองหิน	ม.7 ต.ไสไทย อ.เมืองฯ
21	71	บ้านเกาะพีพี	ม.7 ต.อ่าวนาง อ.เมืองฯ
22	72	บ้านช่องพลี	ม.1 ต.อ่าวนาง อ.เมืองฯ
23	75	แหลมสอม	ม.4 ต.หนองทะเล อ.เมืองฯ
24	80	บ้านไร่ใหญ่	ม.5 ต.หนองทะเล อ.เมืองฯ
25	83	บ้านคลองกำ	ม.1 ต.คลองประสงค์ อ.เมืองฯ

ลำดับที่	เลขทะเบียน	ชื่อมัสยิด	สถานที่ตั้ง
26	91	บ้านคลองม่วง	ม.2 ต.หนองทะเล อ.เมืองฯ
27	95	บ้านเขาขาว	ม.5 ต.เขาคราม อ.เมืองฯ
28	96	บ้านไร่ยาว	ม.1 ต.เขาคราม อ.เมืองฯ
29	97	อัลมูวาฮิดีน (บ้านนา)	ม.4 ต.อ่าวนาง อ.เมืองฯ
30	98	บ้านห้วยอน	ม.5 ต.ไสไทย อ.เมืองฯ
31	101	บ้านทรายขาว	ม.8 ต.อ่าวนาง อ.เมืองฯ
32	104	บ้านนาทองกลางประชาบารุง	ม.8 ต.เขาทอง อ.เมืองฯ
33	107	หาด้าหรณยู่มุฮัมมะฮะ (บ้านนาออก)	ม.3 ต.ไสไทย อ.เมืองฯ
34	108	บ้านหน้าหมี	ม.5 ต.หนองทะเล อ.เมืองฯ
35	116	คำรุลยาคีค	ม.3 ต.เขาคราม อ.เมืองฯ
36	117	นุรุลอิหม่าน	ม.11 ต.กระบี่น้อย อ.เมืองฯ
37	128	สันติประชาสรรค์	ม.4 ต.เขาทอง อ.เมืองฯ
38	129	พัฒนาอิสลาม	ม.5 ต.เขาทอง อ.เมืองฯ
39	130	นุรูนอบาคะห์	ม.1 ต.คลองประสงค์ อ.เมืองฯ
40	136	บ้านเกาะกวาง	ม.3 ต.หนองทะเล อ.เมืองฯ
41	140	นุรุลยันนะฮ์	ม.8 ต.เขาคราม อ.เมืองฯ
43	142	บ้านตลาดเก่า	160/24 ถ.ศรีตรัง ต.กระบี่ใหญ่ อ.เมืองฯ

แผนที่อำเภอเมืองกระบี่
แสดงที่ตั้งมัสยิก



อำเภออ่าวลึก



ทะเลอันดามัน

กิ่งอำเภอเหนือคลอง



เกาะพีพี

สัญลักษณ์

	ถนนลาดยาง
	เขตอำเภอ
	เขตตำบล
	ถนนลูกรัง
	มัสยิก

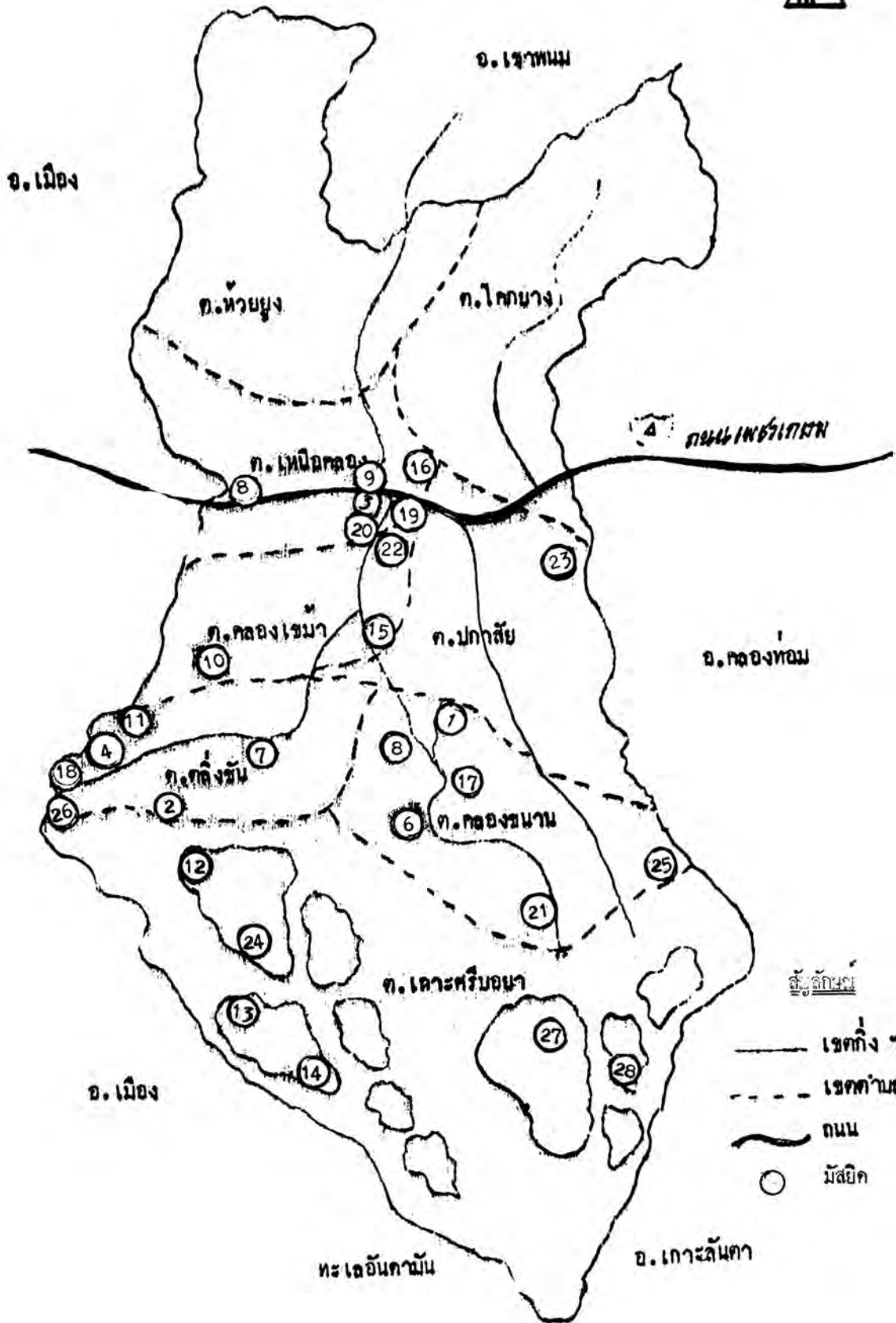
2. กิ่งอำเภอเหนือคลอง (81130)
กิ่งอำเภอเหนือคลอง มีมัสยิด จำนวน 28 มัสยิด

ลำดับที่	เลขทะเบียน	ชื่อมัสยิด	สถานที่ตั้ง
1	11	บ้านคลองห้วยเล็ก	บ้านคลองห้วยเล็ก ม.6 ต.คลองขนาน กิ่ง อ.เหนือคลอง
2	13	บ้านคลองรั้ว	บ้านคลองรั้ว ม.1 ต.คลังชั้น กิ่ง อ.เหนือคลอง (81000)
3	15	บ้านไร่ใหญ่	บ้านไร่ใหญ่ ม.1 ต.เหนือคลอง กิ่ง อ.เหนือคลอง
4	16	บ้านคลังชั้น	บ้านคลังชั้น ม.2 ต.คลังชั้น กิ่ง อ.เหนือคลอง (81000)
5	17	บ้านควน	บ้านควน ม.1 ต.คลองขนาน กิ่ง อ.เหนือคลอง
6	18	บ้านคลองหมาก	บ้านคลองหมาก ม.3 ต.คลองขนาน กิ่ง อ.เหนือคลอง
7	20	บ้านคลองยวน	บ้านคลองยวน ม.3 ต.คลังชั้น กิ่ง อ.เหนือคลอง (81000)
8	51	บ้านไสโป๊ะ	บ้านไสโป๊ะใต้ ม.3 ต.เหนือคลอง กิ่ง อ.เหนือคลอง
9	52	บ้านเหนือคลอง	บ้านเหนือคลอง ม.2 ต.เหนือคลอง กิ่ง อ.เหนือคลอง
10	53	บ้านคลองเขม่า	บ้านหัวนอน ม.4 ต.คลองเขม่า กิ่ง อ.เหนือคลอง
11	54	บ้านหลังค้ำคา	บ้านคลังชั้น ม.2 ต.คลังชั้น กิ่ง อ.เหนือคลอง (81000)
12	55	เกาะนกคอม	บ้านคลองเตาะ ม.1 ต.เกาะศรีบอยา กิ่ง อ.เหนือคลอง (81000)

ลำดับที่	เลขทะเบียน	ชื่อมัสยิด	สถานที่ตั้ง
13	56	บ๊วะ	บ้านเกาะปู ม.5 ต.เกาะศรีบอยา กิ่ง อ.เหนือคลอง (81000)
14	58	ดิงไทร	บ้านดิงไทร ม.5 ต.เกาะศรีบอยา กิ่ง อ.เหนือคลอง (81000)
15	64	บ้านควนต่อ	บ้านควนต่อ ม.3 ต.คลองเขม่า กิ่ง อ.เหนือคลอง
16	66	บ้านนาออก	บ้านนาออก ม.6 ต.เหนือคลอง กิ่ง อ.เหนือคลอง
17	68	บ้านคลองแรด	บ้านคลองแรด ม.7 ต.คลองขนาน กิ่ง อ.เหนือคลอง
18	73	มุซอลลี (หาดยาวเหนือ)	บ้านหาดยาว ม.4 ต.ดิ่งชัน กิ่ง อ.เหนือคลอง (81000)
19	85	บ้านพรุเพ็ง	บ้านนาออก ม.6 ต.เหนือคลอง กิ่ง อ.เหนือคลอง
20	86	บ้านเขาแก้ว	บ้านไร่ใหญ่ ม.1 ต.เหนือคลอง กิ่ง อ.เหนือคลอง
21	87	บ้านแหลมกรวด	บ้านแหลมกรวด ม.8 ต.คลองขนาน กิ่ง อ.เหนือคลอง
22	93	บ้านนาง	บ้านนาง ม.1 ต.คลองเขม่า กิ่ง อ.เหนือคลอง
23	103	บ้านนาเกาะไทร	บ้านเกาะไทร ม.9 ต.ปกาสัย กิ่ง อ.เหนือคลอง
24	105	อัลกอบาดีน (บ้านคลองเตาะ)	บ้านคลองเตาะ ม.1 ต.เกาะศรีบอยา กิ่ง อ.เหนือคลอง (81000)
25	110	บ้านท่ายาง	บ้านท่ายาง ม.9 ต.คลองขนาน กิ่ง อ.เหนือคลอง
26	118	คารุนฮูดา (หาดยาว)	บ้านหาดยาว ม.4 ต.ดิ่งชัน กิ่ง อ.เหนือคลอง (81000)

ลำดับที่	เลขทะเบียน	ชื่อมัสยิด	สถานที่ตั้ง
27	131	บ้านเกาะซัง	บ้านเกาะซัง ม.4 ต.เกาะศรีบอยา กิ่ง อ.เหนือคลอง (81000)
28	135	บ้านหลังเกาะ	ม.6 ต.เกาะศรีบอยา กิ่ง อ.เหนือคลอง (81000)

แผนที่กิ่งอำเภอ เหนือคลองแสงกิ่งมัสยิก



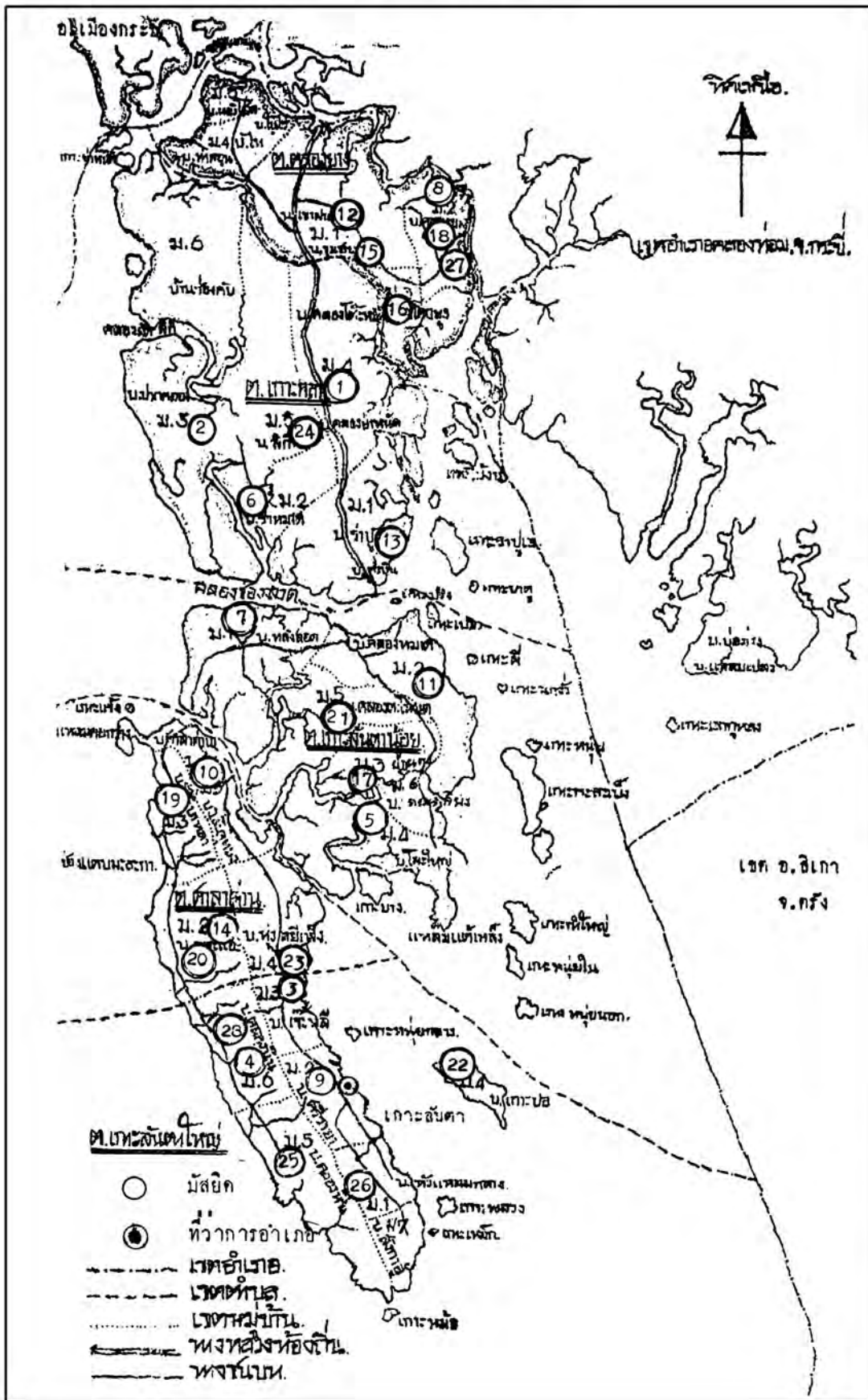
3. อำเภอเกาะลันตา (81150)

อำเภอเกาะลันตา มีมัสยิด จำนวน 29 มัสยิด

ลำดับที่	เลขทะเบียน	ชื่อมัสยิด	สถานที่ตั้ง
1	31	บ้านคลองย่าหนัด	ม.4 ต.เกาะกลาง อ.เกาะลันตา
2	32	บ้านปากคลอง	ม.3 ต.เกาะกลาง อ.เกาะลันตา
3	33	บ้านเจ๊ะหลี	ม.3 ต.เกาะลันตาใหญ่ อ.เกาะลันตา
4	34	บ้านคลองนิน	ม.6 ต.เกาะลันตาใหญ่ อ.เกาะลันตา
5	35	บ้านโล๊ะใหญ่	ม.4 ต.เกาะลันตาน้อย อ.เกาะลันตา
6	36	บ้านรำหมาด	ม.2 ต.เกาะกลาง อ.เกาะลันตา
7	37	บ้านหลังสอด	ม.1 ต.เกาะลันตาน้อย อ.เกาะลันตา
8	38	บ้านคลองยาง	ม.2 ต.คลองยาง อ.เกาะลันตา
9	57	บ้านศรีราชา	ม.2 ต.เกาะลันตาใหญ่ อ.เกาะลันตา
10	59	โล๊ะคูหยง	ม.5 ต.ศาลาด่าน อ.เกาะลันตา
11	60	สามัคคีพัฒนา	ม.2 ต.เกาะลันตาน้อย อ.เกาะลันตา
12	61	บ้านเขาฝาก	ม.1 ต.คลองยาง อ.เกาะลันตา
13	62	บ้านรำปู	ม.1 ต.เกาะกลาง อ.เกาะลันตา
14	63	บ้านคลองโข่ง	ม.2 ต.ศาลาด่าน อ.เกาะลันตา
15	76	มุสลิมสามัคคี	ม.1 ต.คลองยาง อ.เกาะลันตา
16	77	ไทยอิสลามสามัคคี	ม.3 ต.คลองยาง อ.เกาะลันตา
17	79	บ้านทุ่ง	ม.3 ต.เกาะลันตาน้อย อ.เกาะลันตา
18	81	อามีนันมุสลีหมื่น	ม.2 ต.คลองยาง อ.เกาะลันตา
19	92	โหละบ้ำหรา	ม.3 ต.ศาลาด่าน อ.เกาะลันตา
20	94	สมพรพุกม	ม.2 ต.ศาลาด่าน อ.เกาะลันตา
21	99	คลองโตนด	ม.5 ต.เกาะลันตาน้อย อ.เกาะลันตา
22	100	เกาะปอ	ม.4 ต.เกาะลันตาใหญ่ อ.เกาะลันตา
23	112	บ้านทุ่งหยีเพ็ง	ม.4 ต.ศาลาด่าน อ.เกาะลันตา
24	113	บ้านลิเก้	ม.5 ต.เกาะกลาง อ.เกาะลันตา

ลำดับที่	เลขทะเบียน	ชื่อมัสยิด	สถานที่ตั้ง
25	119	มูหฺรณฮีดายะห์	ม.5 ต.เกาะลันตาใหญ่ อ.เกาะลันตา
26	134	มูรุลซูดา	ม.1 ต.เกาะลันตาใหญ่ อ.เกาะลันตา
27	137	อัลยุมฮ้าตุลอิสลาม	ม.2 ต.คลองยาง อ.เกาะลันตา
28	138	บ้านคลองโตน	ม.6 ต.เกาะลันตาใหญ่ อ.เกาะลันตา
29	141	มูรูลฮีม่าน (บ้านท่าควน)	ม.4 ต.คลองยาง อ.เกาะลันตา

แผนที่อำเภอเกาะลังกาสุกกึ่งมัสยิก



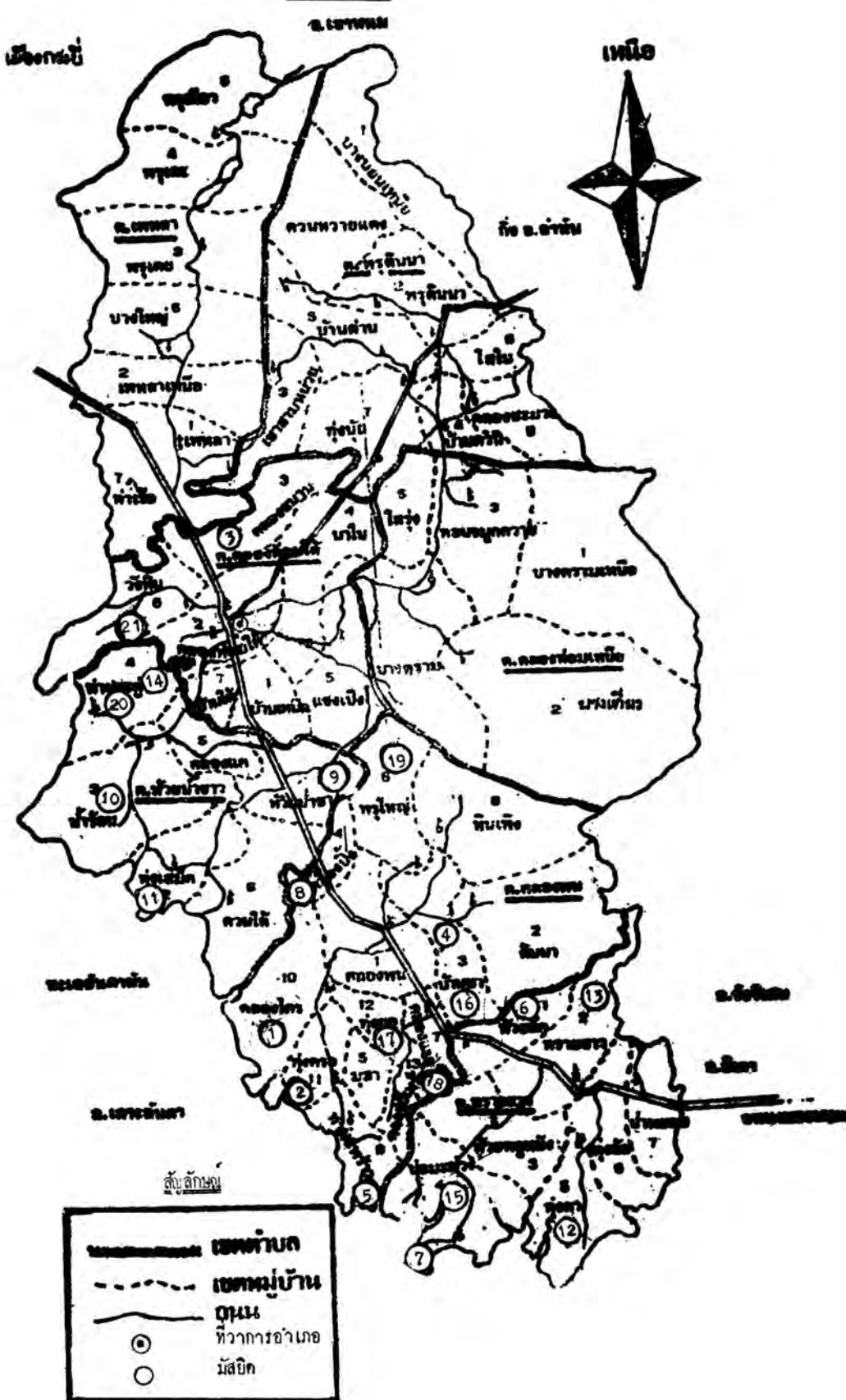
4. อำเภอคลองท่อม (81120)
อำเภอคลองท่อม มีมัสยิด จำนวน 24 มัสยิด

ลำดับที่	เลขทะเบียน	ชื่อมัสยิด	สถานที่ตั้ง
1	39	บ้านคลองไคร	บ้านคลองไคร ม.10 ต.คลองพน อ.คลองท่อม
2	40	บ้านทุ่งครก	บ้านทุ่งครก ม.11 ต.คลองพน อ.คลองท่อม
3	41	บ้านคลองขนาน	บ้านคลองขนาน ม.3 ต.คลองท่อมใต้ อ.คลองท่อม
4	42	บ้านนา	บ้านนา ม.3 ต.คลองพน อ.คลองท่อม
5	43	บ้านท่ามะพร้าว	บ้านท่ามะพร้าว ม.9 ต.คลองพน อ.คลองท่อม
6	44	บ้านห้วยลึก	บ้านห้วยลึก ม.1 ต.คลองพน อ.คลองท่อม
7	45	บ้านบ่อมะม่วง	บ้านบ่อมะม่วง ม.4 ต.ทรายขาว อ.คลองท่อม
8	46	บ้านคลองปิ้ง	บ้านคลองปิ้ง ม.4 ต.คลองพน อ.คลองท่อม
9	47	บ้านห้วยน้ำขาว	บ้านห้วยน้ำขาว ม.1 ต.ห้วยน้ำขาว อ.คลองท่อม
10	48	บ้านน้ำร้อน	บ้านน้ำร้อน ม.3 ต.ห้วยน้ำขาว อ.คลองท่อม
11	49	บ้านทุ่งเสม็ด	บ้านทุ่งเสม็ด ม.2 ต.ห้วยน้ำขาว อ.คลองท่อม
12	74	ส้อลีฮิน	บ้านทุ่งคา ม.5 ต.ทรายขาว อ.คลองท่อม
13	82	บ้านทรายขาว	บ้านทรายขาว ม.2 ต.ทรายขาว อ.คลองท่อม

ลำดับที่	เลขทะเบียน	ชื่อมัสยิด	สถานที่ตั้ง
14	84	บ้านควน	บ้านท่าประดู่ ม.6 ต.ห้วยน้ำขาว อ.คลองท่อม
15	114	มุสลิมพิทักษ์	บ้านบ่อมะม่วง ม.4 ต.ทรายขาว อ.คลองท่อม
16	115	พัฒนาอิสลาม	บานนา ม.3 ต.คลองพน อ.คลองท่อม
17	120	บำรุงอิสลาม	บ้านทุ่งขยอ ม.12 ต.คลองพน อ.คลองท่อม
18	121	บ้านคลองยี่เหร่พัฒนา	ม.13 ต.คลองพน อ.คลองท่อม
19	122	บ้านพรุใหญ่ (มุสลิมพัฒนา)	ม.6 ต.คลองพน อ.คลองท่อม
20	124	บ้านท่าประดู่พัฒนา	ม.4 ต.ห้วยน้ำขาว อ.คลองท่อม
21	127	แหลมทองพัฒนาวังหิน	ม.8 ต.คลองท่อมใต้ อ.คลองท่อม
22	139	บ้านมุসা	ม.5 ต.คลองพน อ.คลองท่อม
23	143	บ้านห้วยน้ำขาวนุ้ย	ม.1 ต.ห้วยน้ำขาว อ.คลองท่อม
24	144	บ้านห้วยน้ำขาวใหญ่	ม.1 ต.ห้วยน้ำขาว อ.คลองท่อม

แผนที่อำเภอคลองใหญ่

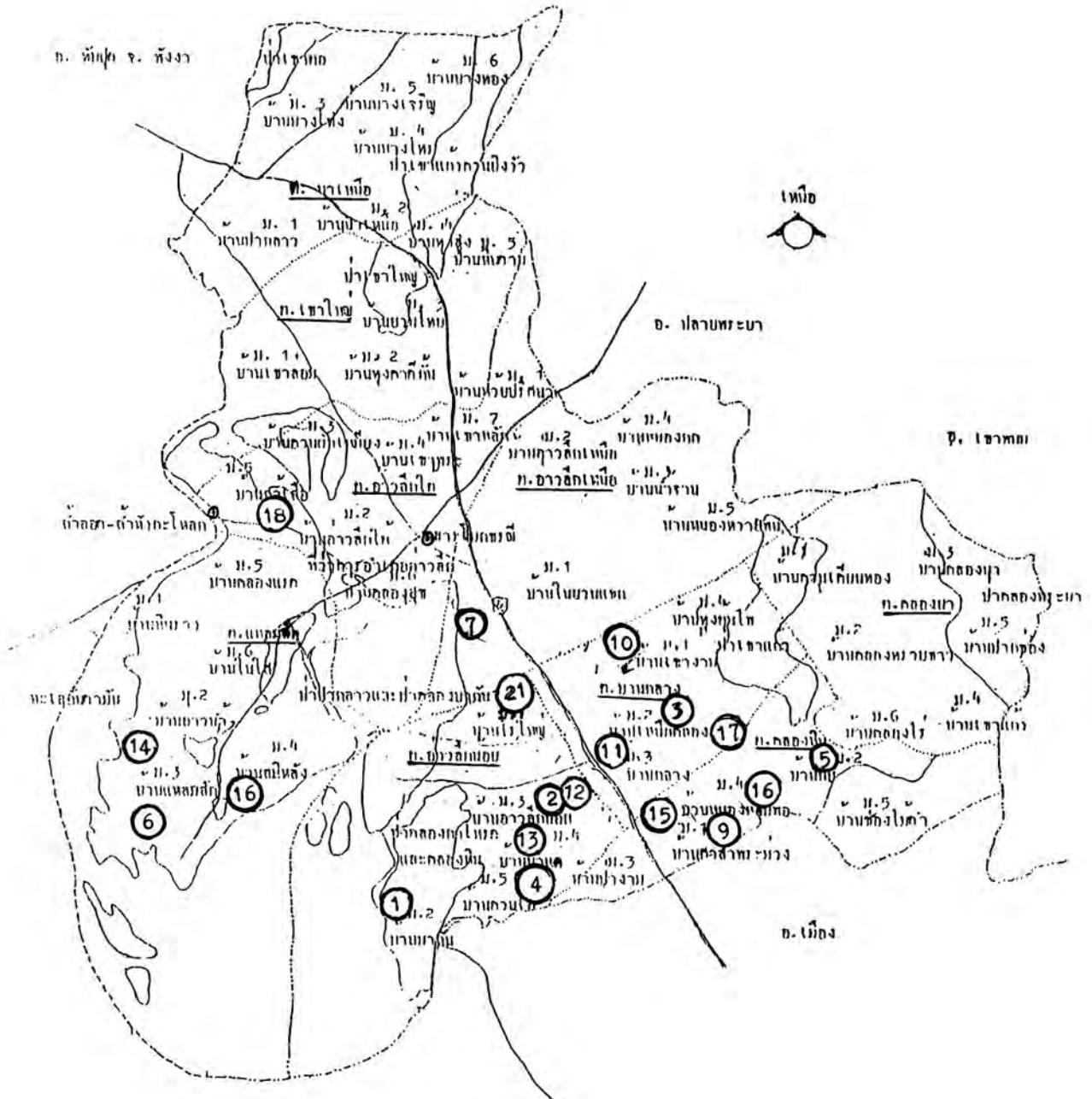
แสดงทางน้ำ



5. อำเภออ่าวลึก (81110)
อำเภออ่าวลึก มีมัสยิด จำนวน 21 มัสยิด

ลำดับที่	เลขทะเบียน	ชื่อมัสยิด	สถานที่ตั้ง
1	24	บ้านบากัน	ม.2 ต.อ่าวลึกน้อย อ.อ่าวลึก
2	25	บ้านอ่าวลึกน้อย	ม.3 ต.อ่าวลึกน้อย อ.อ่าวลึก
3	26	บ้านเหนือคลอง (หน่วยที่ 1)	ม.2 ต.บ้านกลาง อ.อ่าวลึก
4	27	บ้านควนโอ	ม.5 ต.อ่าวลึกน้อย อ.อ่าวลึก
5	28	บ้านนบใหม่	ม.2 ต.คลองหิน อ.อ่าวลึก
6	29	บ้านแหลมสัก	ม.3 ต.แหลมสัก อ.อ่าวลึก
7	30	บ้านโนยวน	ม.1 ต.อ่าวลึกเหนือ อ.อ่าวลึก
8	65	บ้านหนองหลุมพอ	ม.4 ต.คลองหิน อ.อ่าวลึก
9	78	นุรอกอนอิสลาม (บ้านศาลาพระม่วง)	ม.1 ต.คลองหิน อ.อ่าวลึก
10	88	บ้านเขางาม	ม.1 ต.บ้านกลาง อ.อ่าวลึก
11	89	คารุสสลาม (บ้านกลาง)	ม.3 ต.บ้านกลาง อ.อ่าวลึก
12	90	นุรุลอิสลาม (บ้านนาเหนือ)	ม.1 ต.อ่าวลึกน้อย อ.อ่าวลึก
13	102	คำริลมุฮายีรีน (บ้านนาแค)	ม.4 ต.อ่าวลึกน้อย อ.อ่าวลึก
14	106	บ้านอ่าวน้ำ	ม.2 ต.แหลมสัก อ.อ่าวลึก
15	109	สังคมอิสลาม (บ้านป่างาม)	ม.3 ต.คลองหิน อ.อ่าวลึก
16	111	บ้านคลองทราย (นาซูดินา)	ม.3 ต.แหลมสัก อ.อ่าวลึก
17	123	อฎุคีนุ่นซูดา (บ้านเหนือคลอง หน่วยที่ 2)	ม.2 ต.บ้านกลาง อ.อ่าวลึก
18	125	บ้านบ่อท่อ	ม.2 ต.อ่าวลึกใต้ อ.อ่าวลึก
19	126	นุรุลฮิดายะฮ์ (บ้านน้ำผุด)	ม.1 ต.อ่าวลึกน้อย อ.อ่าวลึก
20	132	นุรุลฮิดายะฮ์	ม.3 ต.คลองหิน อ.อ่าวลึก
21	133	อัลอิมรอน (บ้านไร่ใหญ่)	ม.1 ต.อ่าวลึกน้อย อ.อ่าวลึก

แผนที่อำเภออ่าวลึกแหล่งที่ตั้งมัสยิก



สัญลักษณ์

- เขตตำบล
- เขตอำเภอ
- เขตจังหวัด
- ทางหลวงแผ่นดิน
- ถนนลูกรัง
- สถานที่ท่องเที่ยว
- มัสยิก

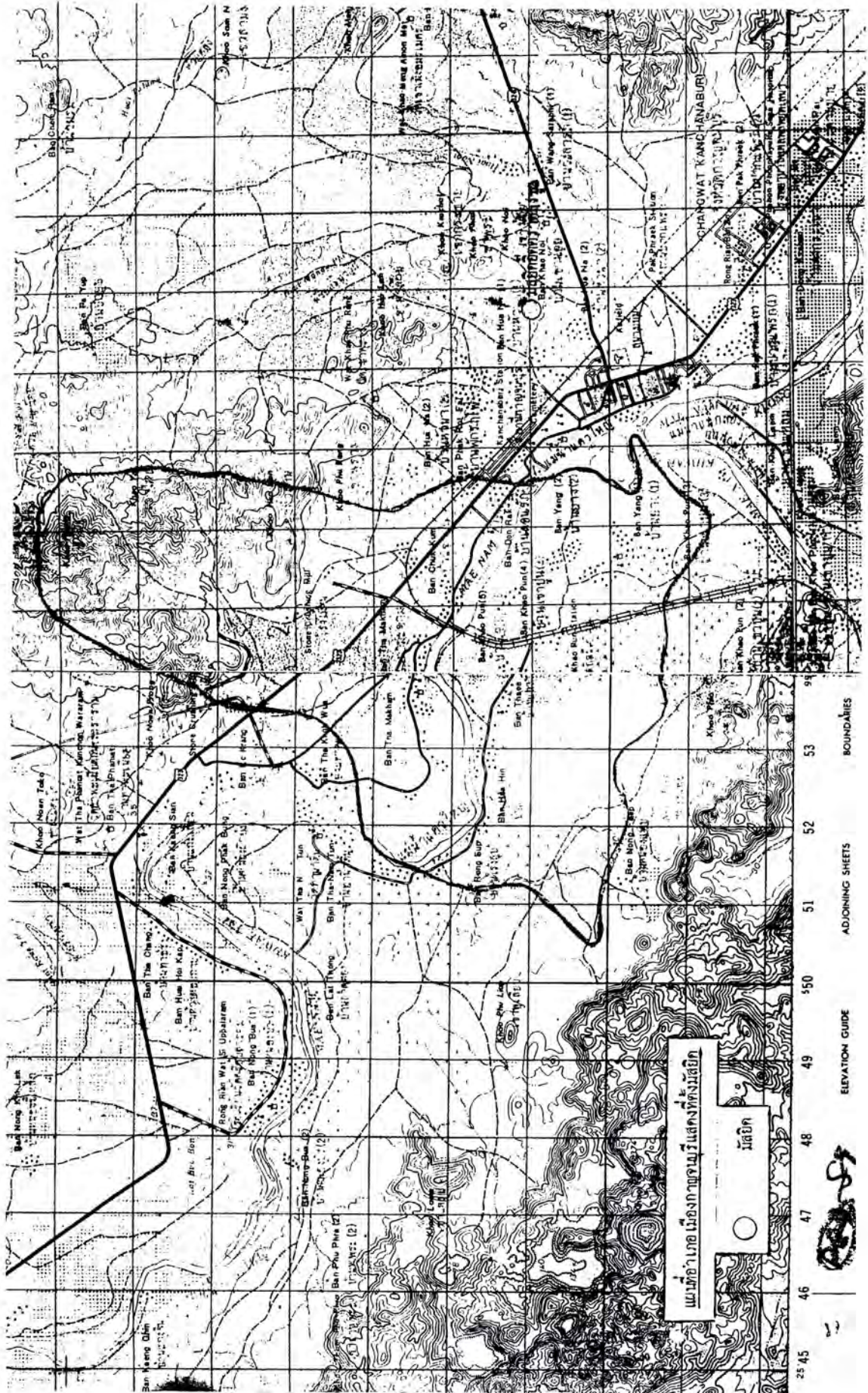
หน้าว่าง

จังหวัดกาญจนบุรี
จังหวัดกาญจนบุรี มีมัสยิดอยู่ในพื้นที่ 3 อำเภอ รวมทั้งสิ้น 8 มัสยิด

เลขทะเบียน	ชื่อมัสยิด	อำเภอ
1	คักวา	ท่าม่วง
2	ฎิยาอูลอิสลาม	สังขละบุรี
3	อิศตราศีลราชูล	เมืองฯ

1. อำเภอเมืองกาญจนบุรี (71000)
อำเภอเมืองกาญจนบุรี มีมัสยิด จำนวน 1 มัสยิด

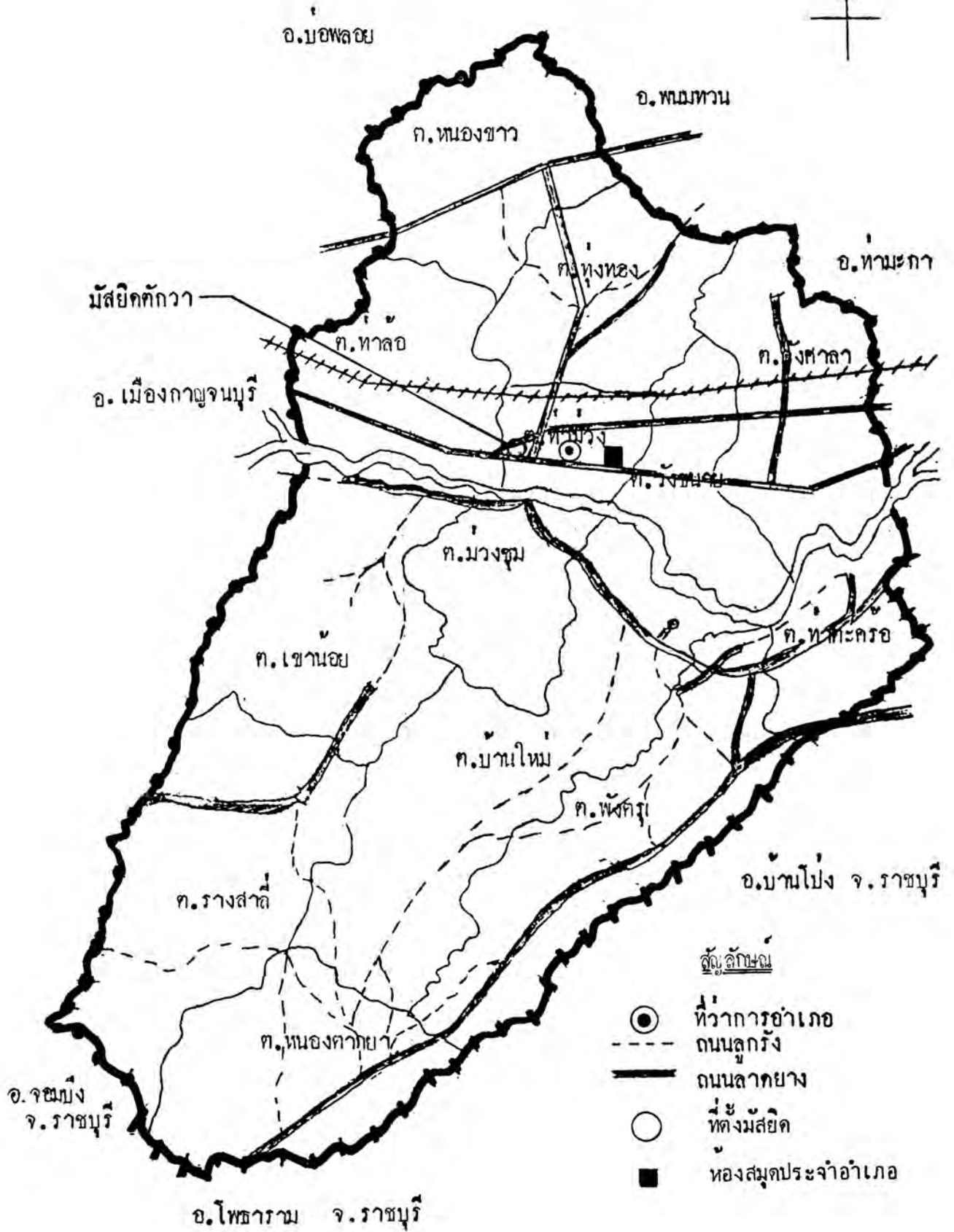
ลำดับที่	เลขทะเบียน	ชื่อมัสยิด	สถานที่ตั้ง
1	3	อัสตราศีลรชูล	ม.10 ต.ปากแพรก อ.เมืองฯ



2. อำเภอท่าม่วง (71110)
อำเภอท่าม่วง มีมัสยิด จำนวน 1 มัสยิด

ลำดับที่	เลขทะเบียน	ชื่อมัสยิด	สถานที่ตั้ง
1	1	คักวา	ม.2 ต.ท่าม่วง อ.ท่าม่วง

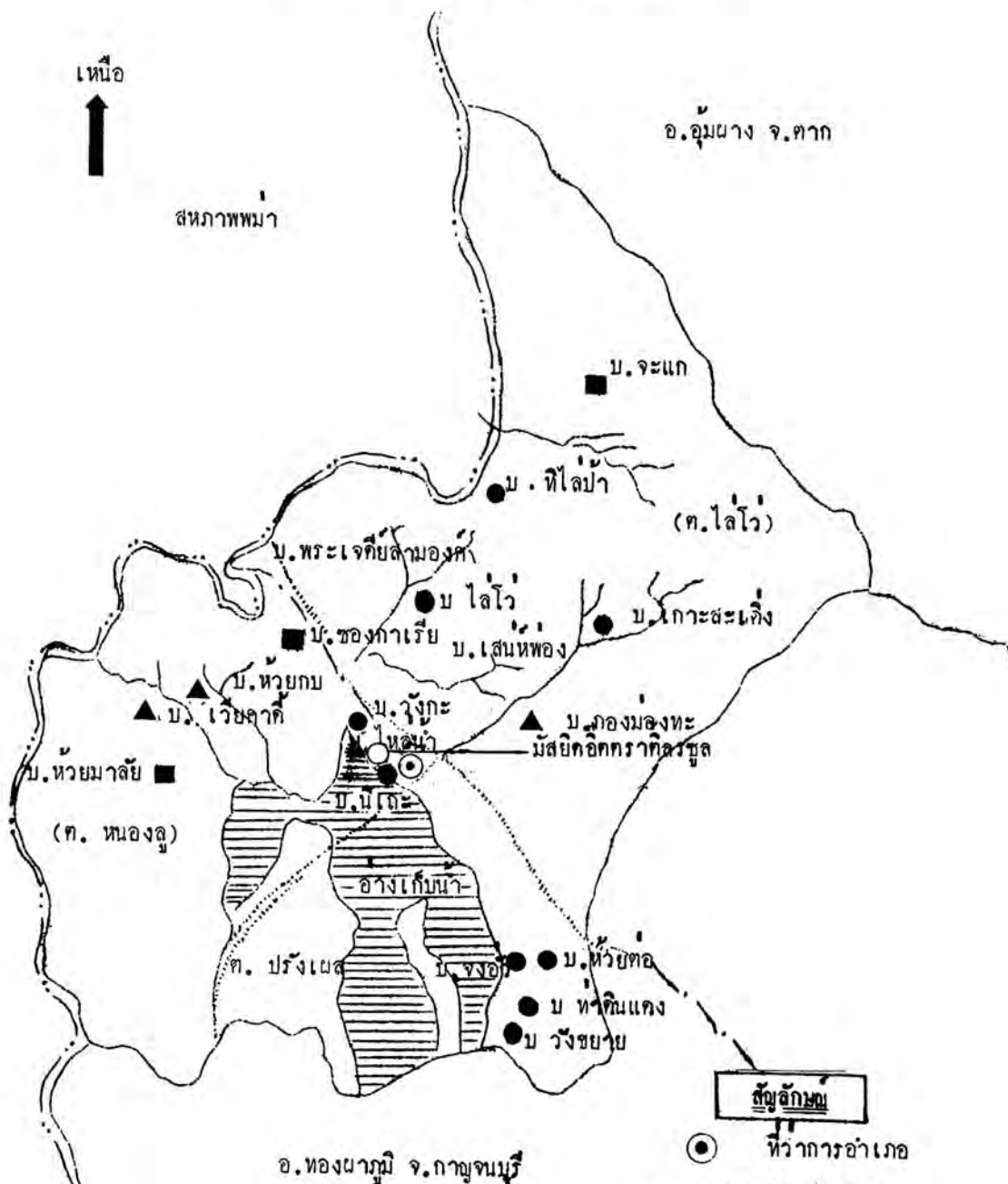
แผนที่อำเภอท่าม่วงแสดงที่ตั้งมัสยิด



3. อำเภอสังขละบุรี (71240)
อำเภอสังขละบุรี มีมัสยิด จำนวน 1 มัสยิด

ลำดับที่	เลขทะเบียน	ชื่อมัสยิด	สถานที่ตั้ง
1	2	มูฮำหมัดอิสลาม	10 ม.2 ต.หนองลู อ.สังขละบุรี

แผนที่อำเภอสังขละบุรี แสดงที่ตั้งมัสยิก



- สัญลักษณ์**
- (วงกลมที่มีจุด) ที่ว่าการอำเภอ
 - (เส้นประ) เขตประเทศ
 - (เส้นทึบ) เขตอำเภอ
 - ... (เส้นประจุด) เขตตำบล
 - - - (เส้นประยาว) ถนน
 - ~ (เส้นหยัก) แม่น้ำ
 - (วงกลมทึบ) หมบ.บ้านปกติ
 - ▲ (สามเหลี่ยมทึบ) หมบ.บ้าน อพ.ล.
 - (สี่เหลี่ยมทึบ) หมบ.บ้าน อพ.ล. และ ปชค.
 - (วงกลม) มัสยิก

หน้าว่าง

จังหวัดกาฬสินธุ์
จังหวัดกาฬสินธุ์ มีมัสยิดอยู่ในพื้นที่ 1 อำเภอ จำนวน 1 มัสยิด
อำเภอเมืองกาฬสินธุ์ (46000)

ลำดับที่	เลขทะเบียน	ชื่อมัสยิด	สถานที่ตั้ง
1.	1	ยะมีอะตุลอิสลาม	ถ.ถีนานนท์ ต.กาฬสินธุ์ อ.เมืองฯ

จังหวัดขอนแก่น
จังหวัดขอนแก่นมีมัสยิดอยู่ในพื้นที่ 1 อำเภอ จำนวน 1 มัสยิด
อำเภอเมืองขอนแก่น (40000)

ลำดับที่	เลขทะเบียน	ชื่อมัสยิด	สถานที่ตั้ง
1	1	มัสยิดกลางขอนแก่น	229 ซ.ศิลปสนิท ถ.มะติวัลย์ อ.เมืองฯ

แผนที่อำเภอเมืองขอนแก่น



ข้อมูลอำเภอเมืองขอนแก่น

ตำบลทั้งหมด	17 ตำบล
หมู่บ้าน	183 หมู่บ้าน
สุราษฎร์ศาล	1 แห่ง
เทศบาล	1 แห่ง
พื้นที่ทั้งหมด	1,371,544 ตร.กม.

สัญลักษณ์

เขตอำเภอ	
แม่น้ำ	
ทางรถไฟ	
ทางหลวง	
เขตตำบล	
เขตสุราษฎร์ศาล	
เขตเทศบาล	
หมู่บ้าน	
ตำบล	
บัตติศ	

จังหวัดจันทบุรี
จังหวัดจันทบุรีมีมัสยิดอยู่ในพื้นที่ 1 อำเภอ จำนวน 1 มัสยิด
อำเภอเมืองจันทบุรี (22000)

ลำดับที่	เลขทะเบียน	ชื่อมัสยิด	สถานที่ตั้ง
1	1	ยั่นนำตุ้ลมุฮาฮิรีน	ม.7 ต.ท่าช้าง อ.เมืองฯ

แผนที่อำเภอ เมือง จันทบุรี แสดงที่ตั้งมัสยิก



สัญลักษณ์

- ถนนลาดยางหรือคอนกรีต
- - - ถนนดินลูกรัง
- △ มหาวิหาร
- ▲ ชุมชนพุทธ
- อารามอิสลาม
- มัสยิก

อ.ท่าใหม่

วัดโตนด

วัดเจากระแจะ

วัดเทพาราม

อ.มะขาม

วัดเขานก

มัสยิกย่านท่าตุ้มอุทัยวัน

วัดบ้านหมาก

วัดบ้านหมาก

วัดทุ่งยาว

วัดบ้านหมาก

วัดบ้านหมาก

วัดสวนมะม่วง

วัดสวนมะม่วง

วัดบ้านหมาก

วัดบ้านหมาก

วัดบ้านหมาก

วัดบ้านหมาก

วัดบ้านหมาก

วัดบ้านหมาก

วัดบ้านหมาก

วัดบ้านหมาก

วัดบ้านหมาก

วัดบ้านหมาก

วัดบ้านหมาก

วัดบ้านหมาก

วัดบ้านหมาก

วัดบ้านหมาก

วัดบ้านหมาก

วัดบ้านหมาก

วัดบ้านหมาก

วัดบ้านหมาก

วัดบ้านหมาก

วัดบ้านหมาก

วัดบ้านหมาก

วัดบ้านหมาก

วัดบ้านหมาก

วัดบ้านหมาก

วัดบ้านหมาก

วัดบ้านหมาก

วัดบ้านหมาก

วัดบ้านหมาก

วัดบ้านหมาก

วัดบ้านหมาก

วัดบ้านหมาก

วัดบ้านหมาก

วัดบ้านหมาก

วัดบ้านหมาก

วัดบ้านหมาก

วัดบ้านหมาก

วัดบ้านหมาก

วัดบ้านหมาก

วัดบ้านหมาก

วัดบ้านหมาก

วัดบ้านหมาก

วัดบ้านหมาก

วัดบ้านหมาก

อ.แหลมสิงห์

อ.จลน

จังหวัดฉะเชิงเทรา

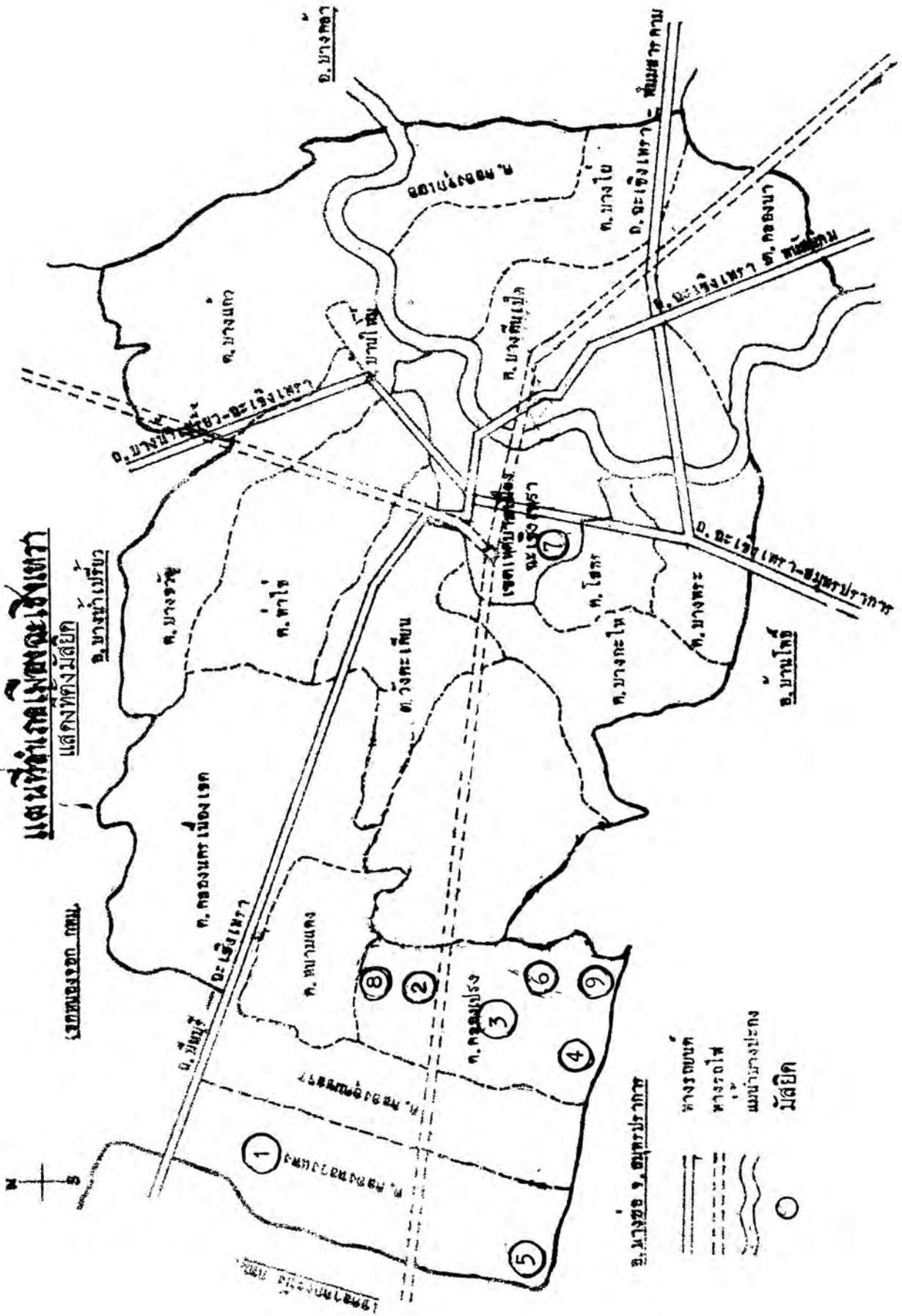
จังหวัดฉะเชิงเทรา มีมัสยิดอยู่ในพื้นที่ 4 อำเภอ รวมทั้งสิ้น 50 มัสยิด

เลขทะเบียน	ชื่อมัสยิด	อำเภอ
1	ยามิอุลฮีบาคะห์	เมืองฯ
2	ยัมอียาคูลอิสลาม	บ้านโพธิ์
3	อัลวารูตอิสลามสมอเซ	เมืองฯ
4	ปूरอกีบูตอิสลามลาดน้ำขาว	เมืองฯ
5	ซอลิสซันอิสลามเปรีง	เมืองฯ
6	นุรูลอิสลาม	เมืองฯ
7	นุรุคคีน	บางน้ำเปรี้ยว
8	มัจญมูอูลอิสลาม	บางน้ำเปรี้ยว
9	คารูตมุตตากีน	บางน้ำเปรี้ยว
10	บายานุกคีน	บางน้ำเปรี้ยว
11	นุรูลฮุดา	บางน้ำเปรี้ยว
12	คารูนฮีบาคะห์	บางน้ำเปรี้ยว
13	คารูตนาอิม	บางน้ำเปรี้ยว
14	คารุซซฮออะกะห์	บางน้ำเปรี้ยว
15	คีนุ้ลกออยยิมะฮ์	บางน้ำเปรี้ยว
16	ชีฮารูตอิสลาม	บางน้ำเปรี้ยว
17	อัลวะดอ์นียะห์	บ้านโพธิ์
18	คารูตคอยร็อด	บางน้ำเปรี้ยว
19	คียาอุลอิสลาม	บางน้ำเปรี้ยว
20	อะหมัดซาซุนลียะฮ์	บางน้ำเปรี้ยว
21	ไบคัคคักวา	บางน้ำเปรี้ยว
22	กามาตุ้ลอิสลาม	บางน้ำเปรี้ยว
23	คีนุ้ลอิสลาม	บางน้ำเปรี้ยว
24	อัลอัสซฮาร	บางน้ำเปรี้ยว
25	กูวาตั้นอิสลาม	บางน้ำเปรี้ยว

เลขทะเบียน	ชื่อมัสยิด	อำเภอ
26	มัสยิดฮัจญ์มุสลิมีน	บางน้ำเปรี้ยว
27	ลิวาอิลฮัมด์	เมืองฯ
28	คารูลออบีดิน	บ้านโพธิ์
29	คารุชสลาม	บางน้ำเปรี้ยว
30	เนยะมะคูลอิสลามปีกกา	บางปะกง
31	อัคร์ค็ควา	บางน้ำเปรี้ยว
32	ยามีอุลคอยรอต	บางน้ำเปรี้ยว
33	นำซีฮาคุสซุนนะฮ์	บางน้ำเปรี้ยว
34	บุศตานุลอารีฟีน	บางน้ำเปรี้ยว
35	อัลยูซรอ	บางน้ำเปรี้ยว
36	ยกลีก	
37	คารุลเอียะซาน	บางน้ำเปรี้ยว
38	มัสยิดกลางประจำจังหวัดฉะเชิงเทรา	เมืองฯ
39	ไบคูลเอียะซาน	บางน้ำเปรี้ยว
40	คอยรูลอามีน	บางน้ำเปรี้ยว
41	นุรุสซุนนะฮ์	บางน้ำเปรี้ยว
42	คารูลมะฮ์วา	บางน้ำเปรี้ยว
43	ยามีอุลคอยรอตคิลอิสลาม	บางน้ำเปรี้ยว
44	นุรุลมุฮัมมะดียะห์	บางน้ำเปรี้ยว
45	เราะห์มาคูลอิสลาม	เมืองฯ
46	คารูลเอียะดิซอม	บางน้ำเปรี้ยว
47	ชีอะฮ์	บางน้ำเปรี้ยว
48	อัลอิกรอม	เมืองฯ
49	อัลฮาดิ	บ้านโพธิ์
50	นุรุลอะมีน	บางน้ำเปรี้ยว
51	ยามาอะคูลอิสลาม	บางน้ำเปรี้ยว

1. อำเภอเมืองฉะเชิงเทรา (24000)
อำเภอเมืองฉะเชิงเทรา มีมัสยิด จำนวน 9 มัสยิด

ลำดับที่	เลขทะเบียน	ชื่อมัสยิด	สถานที่ตั้ง
1	1	ยามีอุลฮีบาคะห์	ม.1 ต.คลองหลวงแพ่ง อ.เมืองฯ
2	3	อัลวารูตอิสลามสมอเซ	ม.8 ต.คลองเปรง อ.เมืองฯ
3	4	บูร์อกีบูตอิสลามลาดน้ำขาว	ม.6 ต.คลองเปรง อ.เมืองฯ
4	5	ซอลีฮูนอิสลามเปรง	ม.2 ต.คลองเปรง อ.เมืองฯ
5	6	นูรูตอิสลาม	ม.1 ต.คลองหลวงแพ่ง อ.เมืองฯ
6	27	ลีวาอัลฮัมด์	ม.5 ต.คลองเปรง อ.เมืองฯ
7	38	มัสยิดกลาง ประจำจังหวัดฉะเชิงเทรา	ถ.มหาจักรพรรดิ ต.หน้าเมือง อ.เมืองฯ
8	45	เราะห์มาตุลอิสลาม	ม.9 ต.คลองเปรง อ.เมืองฯ
9	48	อัลอิกรอม	ม.3 ต.คลองเปรง อ.เมืองฯ



2. อำเภอบางน้ำเปรี้ยว (24150)
อำเภอบางน้ำเปรี้ยว มีมัสยิด จำนวน 36 มัสยิด

ลำดับที่	เลขทะเบียน	ชื่อมัสยิด	สถานที่ตั้ง
1	7	นูรุดดีน	ม.9 ต.บึงนํ้ารั้ง อ.บางน้ำเปรี้ยว
2	8	มัธยมอุลอิสลาม	ม.1 ต.บึงนํ้ารั้ง อ.บางน้ำเปรี้ยว
3	9	คารูตมุตตากีน	ม.5 ต.คอนฉิมพลี อ.บางน้ำเปรี้ยว (24170)
4	10	บายานูคดีน	ม.15 ต.คอนฉิมพลี อ.บางน้ำเปรี้ยว (24170)
5	11	นูรัลฮูดา	ม.13 ต.คอนฉิมพลี อ.บางน้ำเปรี้ยว (24170)
6	12	คารูนอ์บาเคห์	ม.2 ต.บึงนํ้ารั้ง อ.บางน้ำเปรี้ยว
7	13	คารูตนาอิม	ม.11 ต.บึงนํ้ารั้ง อ.บางน้ำเปรี้ยว
8	14	คารูชสอาเคห์	ม.4 ต.คอนฉิมพลี อ.บางน้ำเปรี้ยว (24170)
9	15	ดีนุ้ลกออยยิมะฮ์	ม.12 ต.บึงนํ้ารั้ง อ.บางน้ำเปรี้ยว
10	16	ชีอารูลอิสลาม	ม.8 ต.คอนฉิมพลี อ.บางน้ำเปรี้ยว (24170)
11	18	คารูตกออยรอด	ม.5 ต.หมอนทอง อ.บางน้ำเปรี้ยว
12	19	ดียาอุลอิสลาม	ม.11 ต.บางน้ำเปรี้ยว อ.บางน้ำเปรี้ยว
13	20	อะหมัดชาซุนลียะฮ์	ม.9 ต.บางน้ำเปรี้ยว อ.บางน้ำเปรี้ยว
14	21	ไบคัตตักวา	ม.12 ต.คอนฉิมพลี อ.บางน้ำเปรี้ยว (24170)
15	22	กามาอูนอิสลาม	ม.4 ต.สิงโตทอง อ.บางน้ำเปรี้ยว
16	23	ดีนุ้ลอิสลาม	ม.6 ต.สิงโตทอง อ.บางน้ำเปรี้ยว
17	24	อัลอัซฮาร	ม.2 ต.สิงโตทอง อ.บางน้ำเปรี้ยว
18	25	กูดีนอิสลาม	ม.5 ต.โยธะกา อ.บางน้ำเปรี้ยว

ลำดับที่	เลขทะเบียน	ชื่อมัสยิด	สถานที่ตั้ง
19	26	มัสยิดฮาคีมมูสลิมีน	ม.2 ค.หมอนทอง อ.บางน้ำเปรี้ยว
20	29	คารุชสลาม	ม.14 ค.คอนนิมพลี อ.บางน้ำเปรี้ยว (24170)
21	31	อัคร์กัวา	ม.7 ค.คอนนิมพลี อ.บางน้ำเปรี้ยว (24170)
22	32	ยามี่อุลคอบรียัด	ม.7 ค.หมอนทอง อ.บางน้ำเปรี้ยว
23	33	นำซีฮาคุสซุนนะฮ์	ม.16 ค.คอนนิมพลี อ.บางน้ำเปรี้ยว (24170)
24	34	บุสตานุลอารีฟีน	ม.13 ค.คอนเกาะกา อ.บางน้ำเปรี้ยว (24170)
25	35	อัลยูซรอ	ม.8 ค.บางน้ำเปรี้ยว อ.บางน้ำเปรี้ยว
26	37	คารุลเอียะซาน	ม.3 ค.คอนเกาะกา อ.บางน้ำเปรี้ยว (24170)
27	39	ไบตุลเอียะซาน	ม.10 ค.คอนเกาะกา อ.บางน้ำเปรี้ยว (24170)
28	40	คอบรูลอามีดีน	ม.2 ค.หมอนทอง อ.บางน้ำเปรี้ยว
29	41	นุรุสซุนนะฮ์	ม.5 ค.โยธะกา อ.บางน้ำเปรี้ยว
30	42	คารูลมะฮ์วา	ม.13 ค.บึงน้ารักษ์ อ.บางน้ำเปรี้ยว
31	43	ยามี่อุลคอบรียัดดีลอิสลาม	ม.3 ค.สิงโตทอง อ.บางน้ำเปรี้ยว
32	44	นุรุลมุฮัมมะดียะห์	ม.11 ค.บึงน้ารักษ์ อ.บางน้ำเปรี้ยว
33	46	คารูลเอียะติซอม	ม.1 ค.สิงโตทอง อ.บางน้ำเปรี้ยว
34	47	ซีอะฮ์	ม.9 ค.บางน้ำเปรี้ยว อ.บางน้ำเปรี้ยว
35	50	นุรุลอะมีน	ม.10 ค.บางน้ำเปรี้ยว อ.บางน้ำเปรี้ยว
36	51	ยาม่าอะตุลอิสลาม	ม.10 ค.หมอนทอง อ.บางน้ำเปรี้ยว

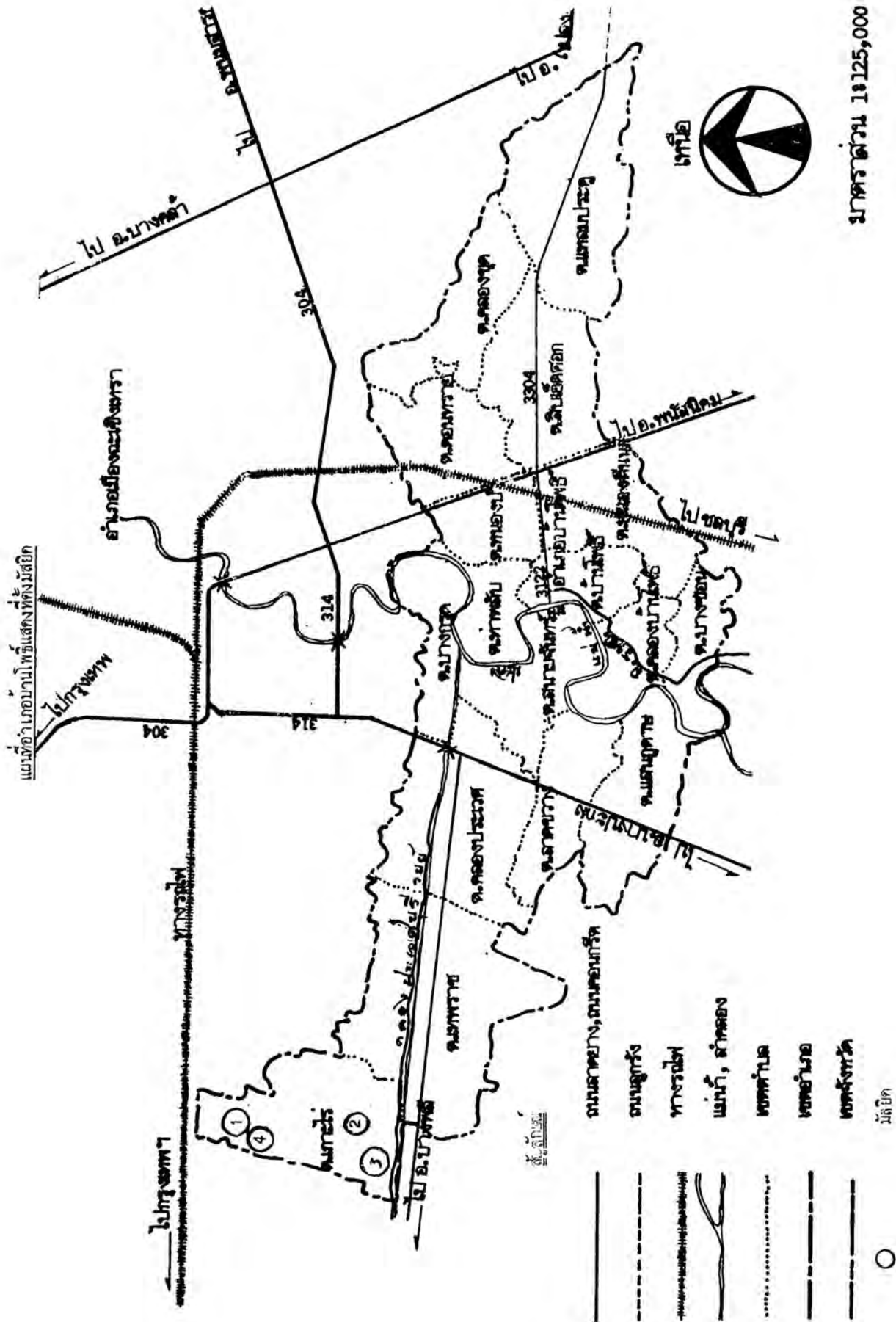
3. อำเภอบางปะกง (24130)
อำเภอบางปะกง มีมัสยิด จำนวน 1 มัสยิด

ลำดับที่	เลขทะเบียน	ชื่อมัสยิด	สถานที่ตั้ง
1	30	เนาะมะตุ้ลอิสลามปีกกา	ม.7 ต.สองคลอง อ.บางปะกง

4. อำเภอบ้านโพธิ์ (24140)
อำเภอบ้านโพธิ์ มีมัสยิด จำนวน 4 มัสยิด

ลำดับที่	เลขทะเบียน	ชื่อมัสยิด	สถานที่ตั้ง
1	2	ยัมอียาตุลอิสลาม	บ้านเกาะไร่ ม.5 ต.เกาะไร่ อ.บ้านโพธิ์
2	17	อัลวะตอ์นียะห์	บ้านคลองประเวศ ม.1 ต.เกาะไร่ อ.บ้านโพธิ์
3	28	คารูลออาบีดิน	บ้านคลองประเวศ ม.1 ต.เกาะไร่ อ.บ้านโพธิ์
4	49	อัลฮาดิ	บ้านเกาะไร่ ม.5 ต.เกาะไร่ อ.บ้านโพธิ์

มาตราส่วน 1:125,000



หน้าว่าง

จังหวัดชลบุรี
จังหวัดชลบุรี มีมัสยิดอยู่ในพื้นที่ 5 อำเภอ รวมทั้งสิ้น 24 มัสยิด

เลขทะเบียน	ชื่อมัสยิด	อำเภอ
1	อัลอิตติฟาเกียะห์	พนัสนิคม
2	อัลอิตติฮาดียะห์	พนัสนิคม
3	คาร์ลือบาอะฮ์	บางละมุง
4	ฮิดาย่าตุสซาลิกีน	บางละมุง
5	นุรุลยาเกีน	บางละมุง
6	สลามะตุลเลาะห์	ศรีราชา
7	อาลีคามัลย์	ศรีราชา
8	อัลฮิคายะห์ (มัสยิดกลางจังหวัดชลบุรี)	เมืองฯ
9	นุรุลฮิคายะห์	พนัสนิคม
10	ตออะคิลละห์	บางละมุง
11	คาร์ลือฮาดียะห์	บ่อทอง
12	คาร์ลือยันนะฮ์	พนัสนิคม
13	ฮิดาย่าตุลมุสลิมีน	พนัสนิคม
14	คาร์ลือมุฮายีรีน	บ่อทอง
15	ฮารูนมุตตอฟา	พนัสนิคม
16	เอียะซานูลอิบาอะฮ์	บ่อทอง
17	คารุสซิดดีเกีน	พนัสนิคม
18	อัลฮุซนา	พนัสนิคม
19	มิฟตาฮูนีนาน	พนัสนิคม
20	คารุสซอลีฮีน	พนัสนิคม
21	คาร์ลืออัปรีอร	บางละมุง
22	อัลอิตติฮาด	ศรีราชา
23	แซ็คมุฮำหมัดอาลี	บางละมุง
24	ยามีอุลอิสลาม	บางละมุง

1. อำเภอเมืองชลบุรี (2000)
อำเภอเมืองชลบุรี มีมัสยิด จำนวน 1 แห่ง

ลำดับที่	เลขทะเบียน	ชื่อมัสยิด	สถานที่ตั้ง
1	8	อัลฮิคายะห์ (มัสยิดกลางจังหวัดชลบุรี)	ม.6 ต.บ้านสวน อ.เมืองฯ

แผนที่อำเภอ เมืองชลบุรีแสงที่ตั้งมัสยิก



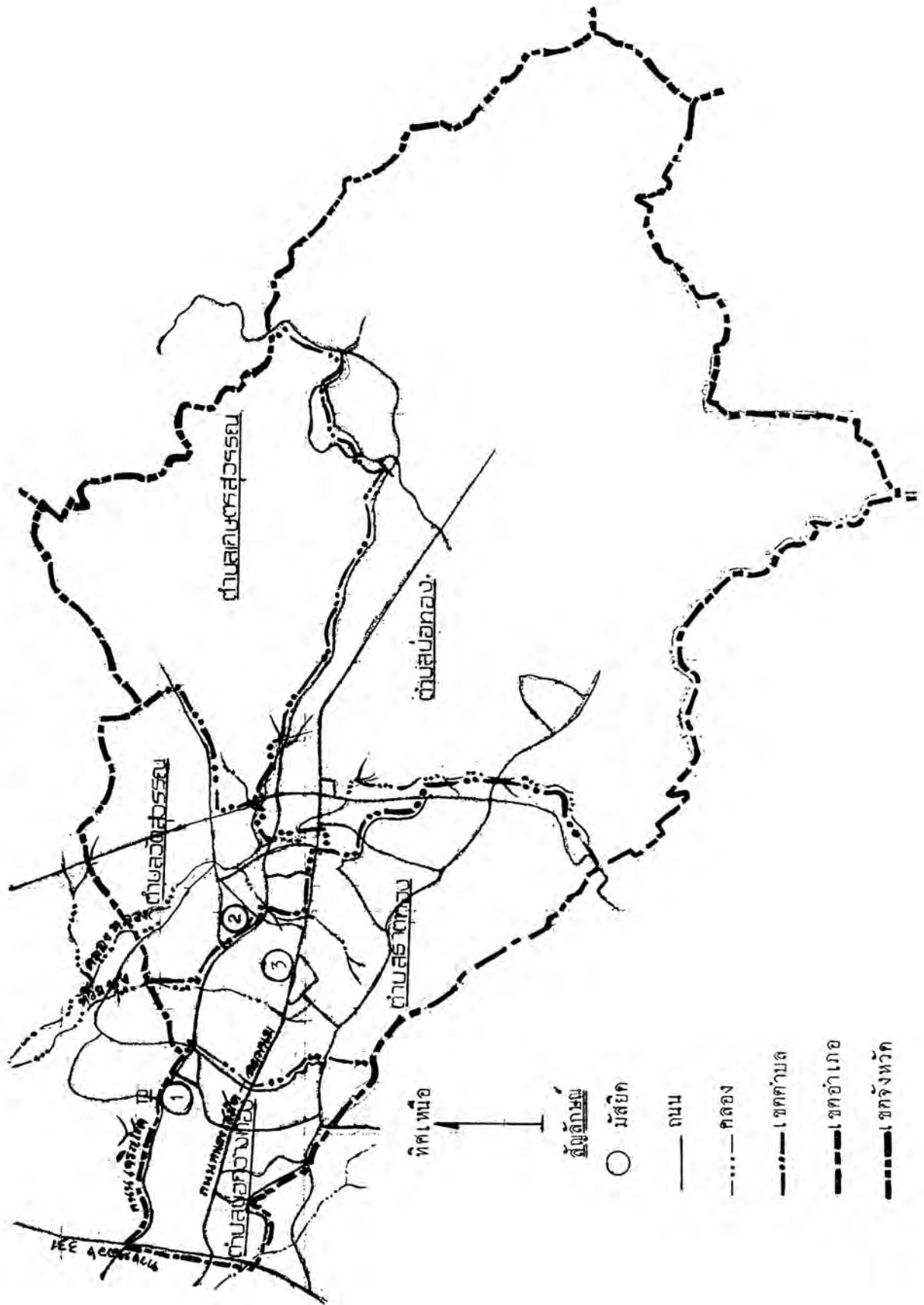
อำเภอศรีราชา

- มาตราส่วน 1:50000
- เขตอำเภอ — ถนนลาดยาง
 - เขตตำบล ▲ ที่ว่าการอำเภอ
 - มัสยิก

2. อำเภอป่องทอง (20270)
อำเภอป่องทอง มีมัสยิด จำนวน 3 มัสยิด

ลำดับที่	เลขทะเบียน	ชื่อมัสยิด	สถานที่ตั้ง
1	11	คารู้อฮาดียะห์	ม.6 ต.บ่อกว้างทอง อ.ป่องทอง
2	14	คารู้อมูฮายีรีน	ม.1 ต.วัดสุวรรณ อ.ป่องทอง
3	16	เอี้ยะซานู้อิบาคะห์	ม.1 ต.ธาตุทอง อ.ป่องทอง

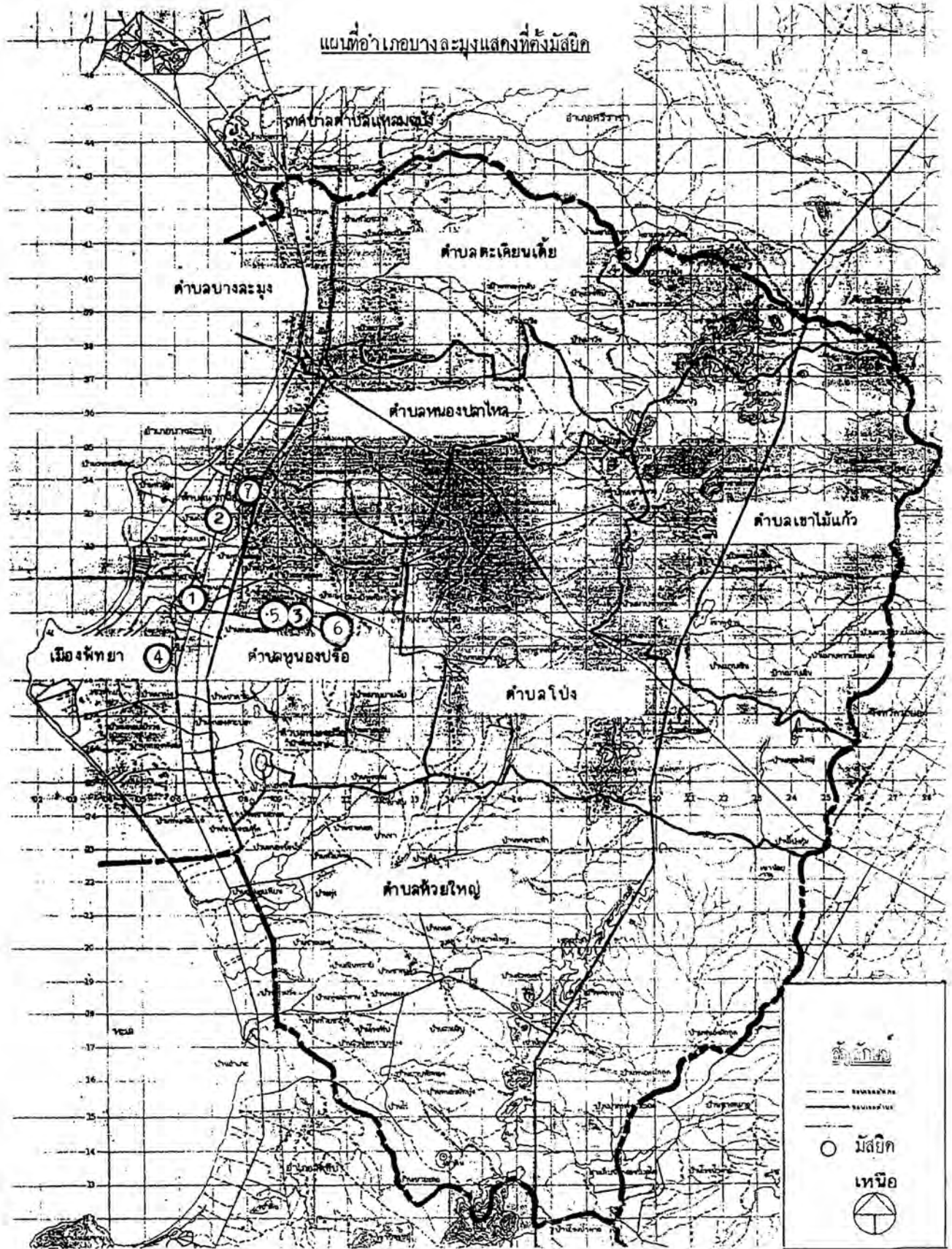
แผนที่อำเภอแสดงทางคมนาคม



3. อำเภอบางละมุง (20150)
อำเภอบางละมุง มีมัสยิด จำนวน 7 มัสยิด

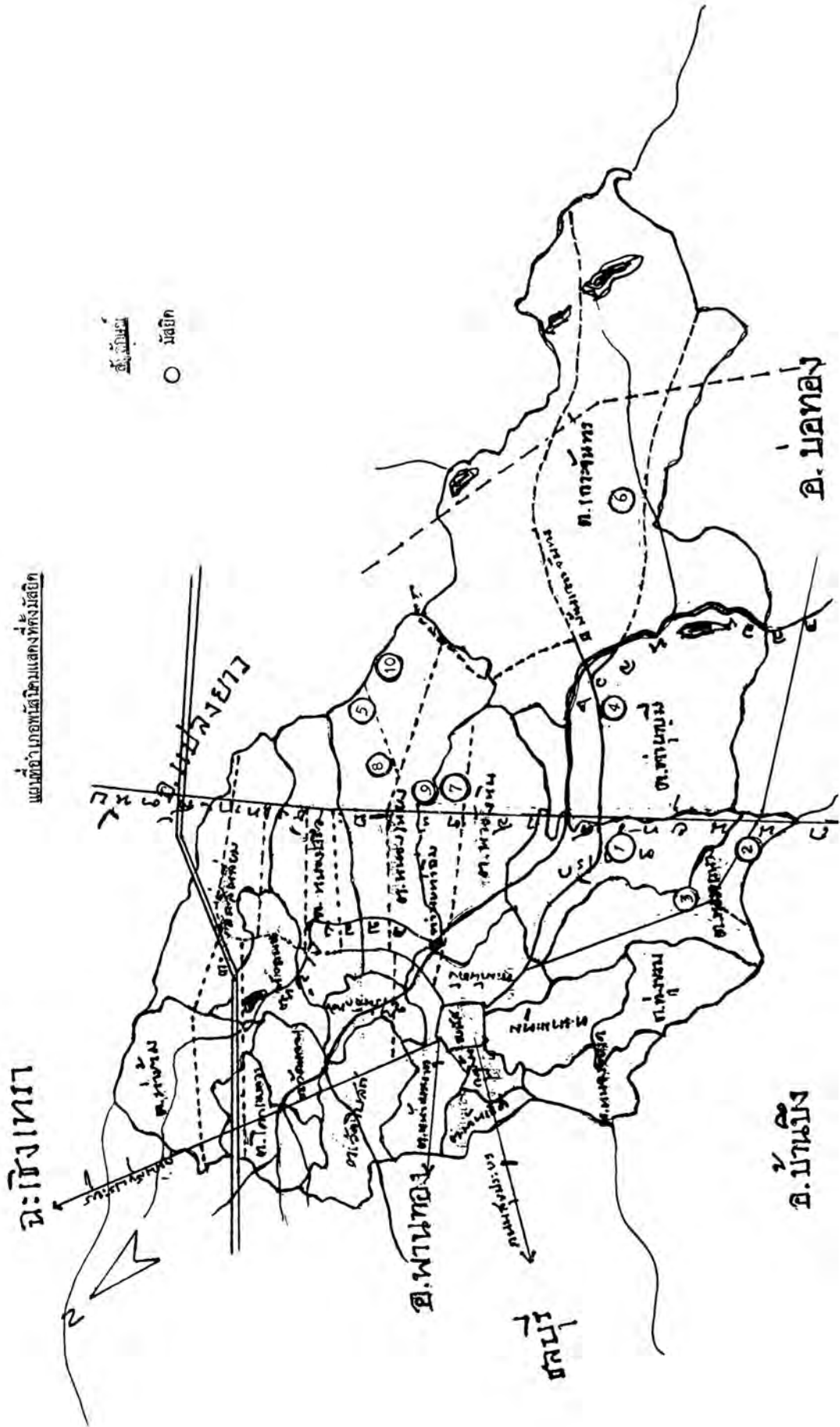
ลำดับที่	เลขทะเบียน	ชื่อมัสยิด	สถานที่ตั้ง
1	3	คารู้อีบาดะฮ์	ม.9 ต.หนองปรือ อ.บางละมุง
2	4	ฮีดาย่าตุสซาลิกีน	ม.6 ต.นาเกลือ อ.บางละมุง
3	5	นูรูลยากิน	ม.5 ต.หนองปรือ อ.บางละมุง
4	10	คอออะดีลละห์	ม.10 ต.หนองปรือ อ.บางละมุง
5	21	คารู้อับร็อร	ม.5 ต.หนองปรือ อ.บางละมุง
6	23	แซ็คมุฮำหมัดอาลี	ม.6 ต.หนองปรือ อ.บางละมุง
7	24	ยามีอุลอิสลาม	ม.6 ต.หนองปรือ อ.บางละมุง

แผนที่อำเภอบางละมุงแสดงที่ตั้งมัสยิก



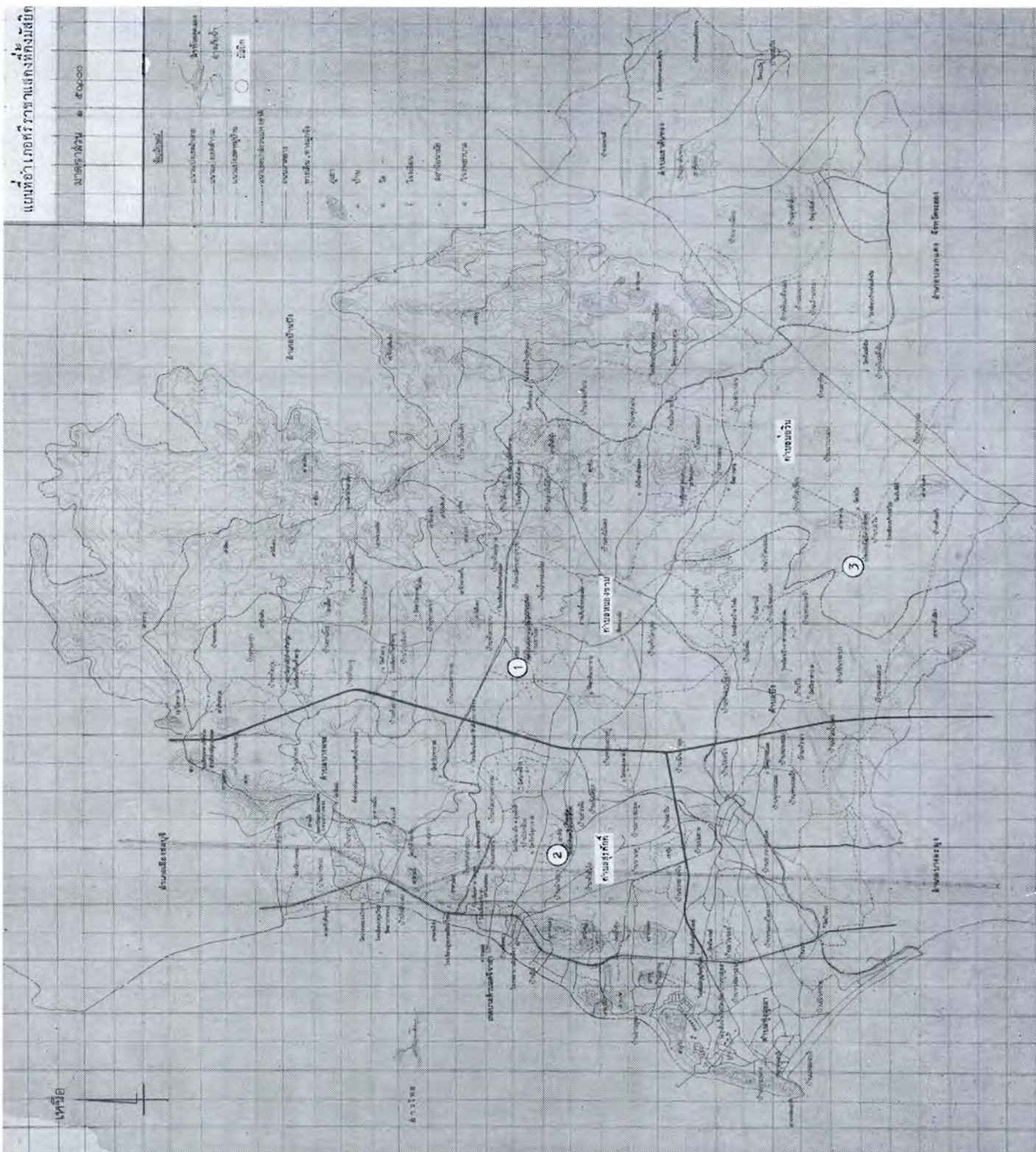
4. อำเภอพนัสนิคม (20140)
อำเภอพนัสนิคม มีมัสยิด จำนวน 10 มัสยิด

ลำดับที่	เลขทะเบียน	ชื่อมัสยิด	สถานที่ตั้ง
1	1	อัลอิตติฟาเกียะห์	ม.1 ต.นาเวก อ.พนัสนิคม
2	2	อัลอิตติฮาดียะห์	ม.2 ต.หมอนนาง อ.พนัสนิคม
3	9	นุรุลฮิดายะห์	ม.2 ต.หมอนนาง อ.พนัสนิคม
4	12	คารูลยันนะฮ์	ม.8 ต.ท่าบุญมี อ.พนัสนิคม
5	13	ฮิคาญาคูลมุสลิมีน	ม.13 ต.หนองเหียง อ.พนัสนิคม
6	15	ฮารูนมุดคอฟา	ม.7 ต.เกาะจันทร์ อ.พนัสนิคม
7	17	คารุสซิดคีกิน	ม.5 ต.นาวังหิน อ.พนัสนิคม
8	18	อัลสุฆนา	ม.13 ต.หนองเหียง อ.พนัสนิคม
9	19	มิฟตาฮูนัยาน	ม.10 ต.หนองเหียง อ.พนัสนิคม
10	20	คารุสซอลีฮีน	ม.10 ต.หนองเหียง อ.พนัสนิคม



5. อำเภอศรีราชา (20110)
อำเภอศรีราชา มีมัสยิด จำนวน 3 มัสยิด

ลำดับที่	เลขทะเบียน	ชื่อมัสยิด	สถานที่ตั้ง
1	6	สลามะตุลเลาะห์	ม.5 ต.สุรศักดิ์ อ.ศรีราชา
2	7	อาลีคามีย์	ม.2 ต.สุรศักดิ์ อ.ศรีราชา
3	22	อัลอิตติฮาด	ม.5 ต.บ่อวิน อ.ศรีราชา



หน้าว่าง

จังหวัดชัยนาท
จังหวัดชัยนาท มีมัสยิดในพื้นที่ 1 อำเภอ จำนวน 1 มัสยิด
อำเภอเมืองชัยนาท (17000)

ลำดับที่	เลขทะเบียน	ชื่อมัสยิด	สถานที่ตั้ง
1	1	มูฮำมาดียะห์	17 ถ.พรหมประเสริฐ ค.ในเมือง อ.เมืองฯ โทร. (058) 411928

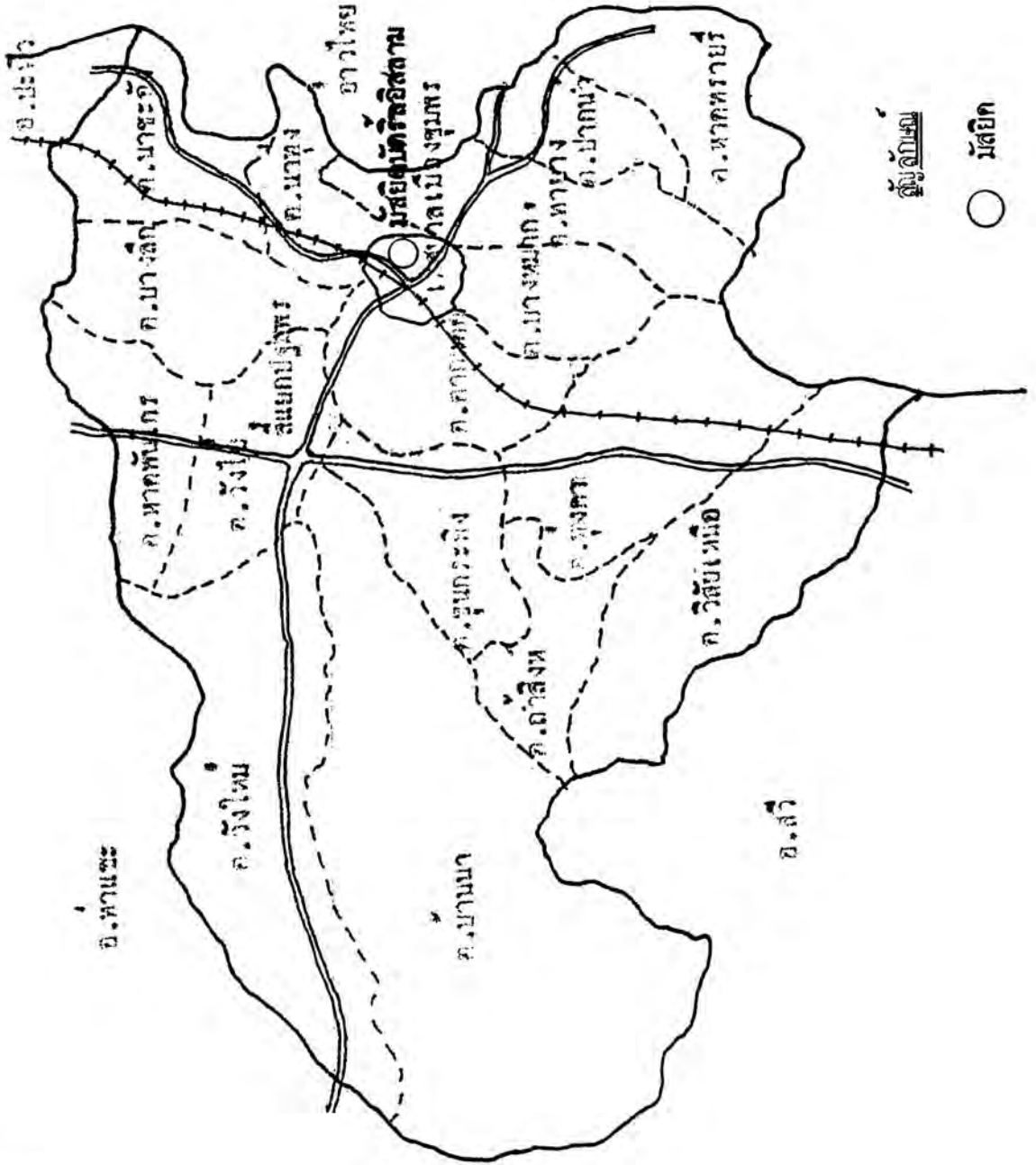
จังหวัดชุมพร
จังหวัดชุมพร มีมัสยิดอยู่ในพื้นที่ 3 อำเภอ รวมทั้งสิ้น 5 มัสยิด

เลขทะเบียน	ชื่อมัสยิด	อำเภอ
1	มูฮำญรีน	ท่าแซะ
2	อัลคอยรอด	ท่าแซะ
3	บัคร์ลอิสลาม	เมืองฯ
4	นุรุลเอียะซาน	ปะทิว
5	นุรุลออบาคะห์	ท่าแซะ

1. อำเภอเมืองชุมพร (86000)
อำเภอเมืองชุมพร มีมัสยิด จำนวน 1 มัสยิด

ลำดับที่	เลขทะเบียน	ชื่อมัสยิด	สถานที่ตั้ง
1	3	บักร์ลอิสลาม	108 ถ.กรมหลวง ต.ท่าตะเภา อ.เมืองฯ

แผนที่อำเภอเมืองงวมพร แสดงที่ตั้งมัตยิก

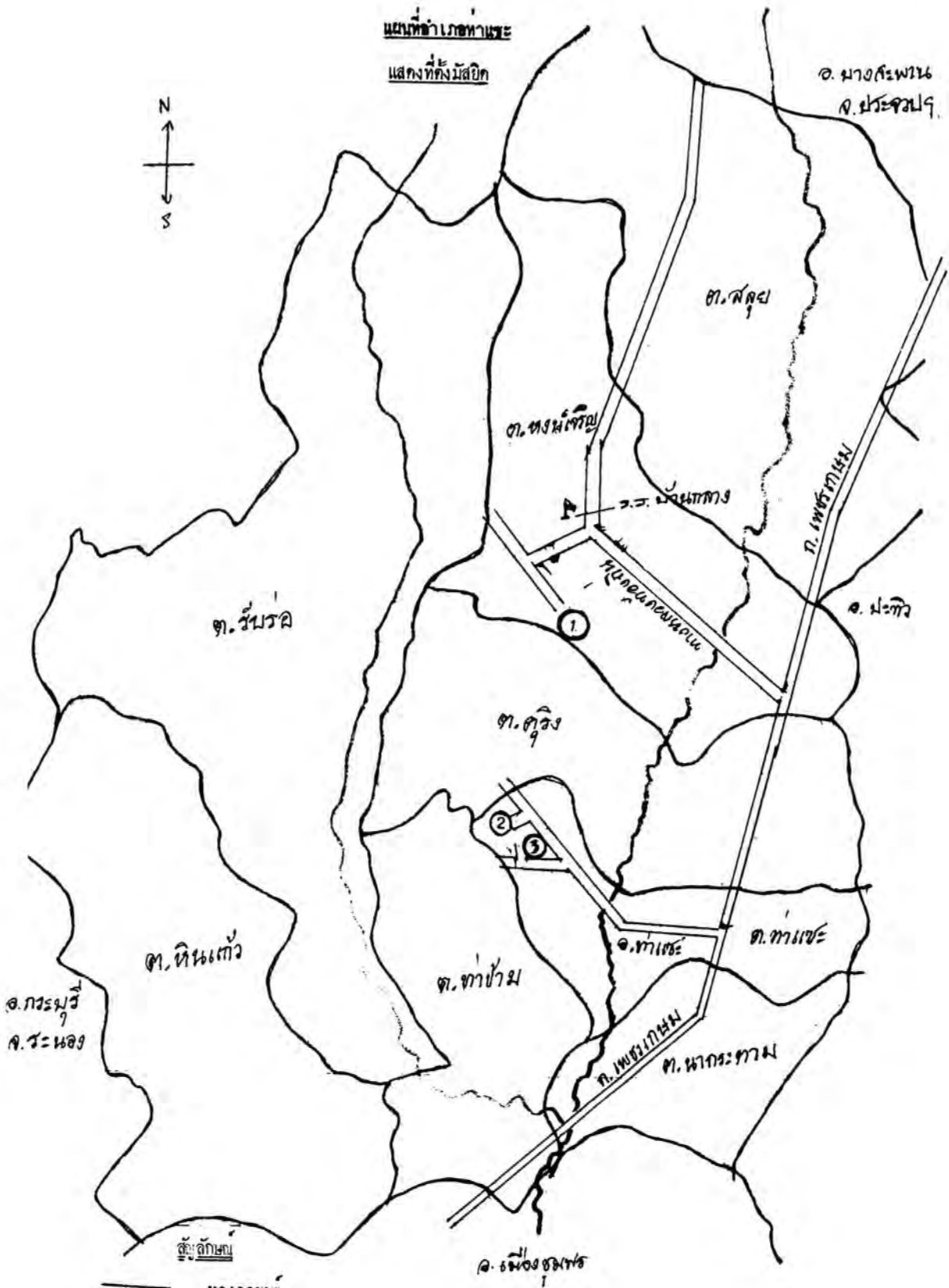


2. อำเภอท่าแซะ (86140)
อำเภอท่าแซะ มีมัสยิด จำนวน 3 มัสยิด

ลำดับที่	เลขทะเบียน	ชื่อมัสยิด	สถานที่ตั้ง
1	1	มุฮำญริน	ม.1 ต.หงษ์เจริญ อ.ท่าแซะ
2	2	อัลกออรรอต	ม.13 ต.ท่าแซะ อ.ท่าแซะ
3	5	นุรุลอิบาดะห์	4 ม.4 ต.ท่าแซะ อ.ท่าแซะ

แผนที่อำเภอทาบะ

แสดงที่ตั้งมัสยิก



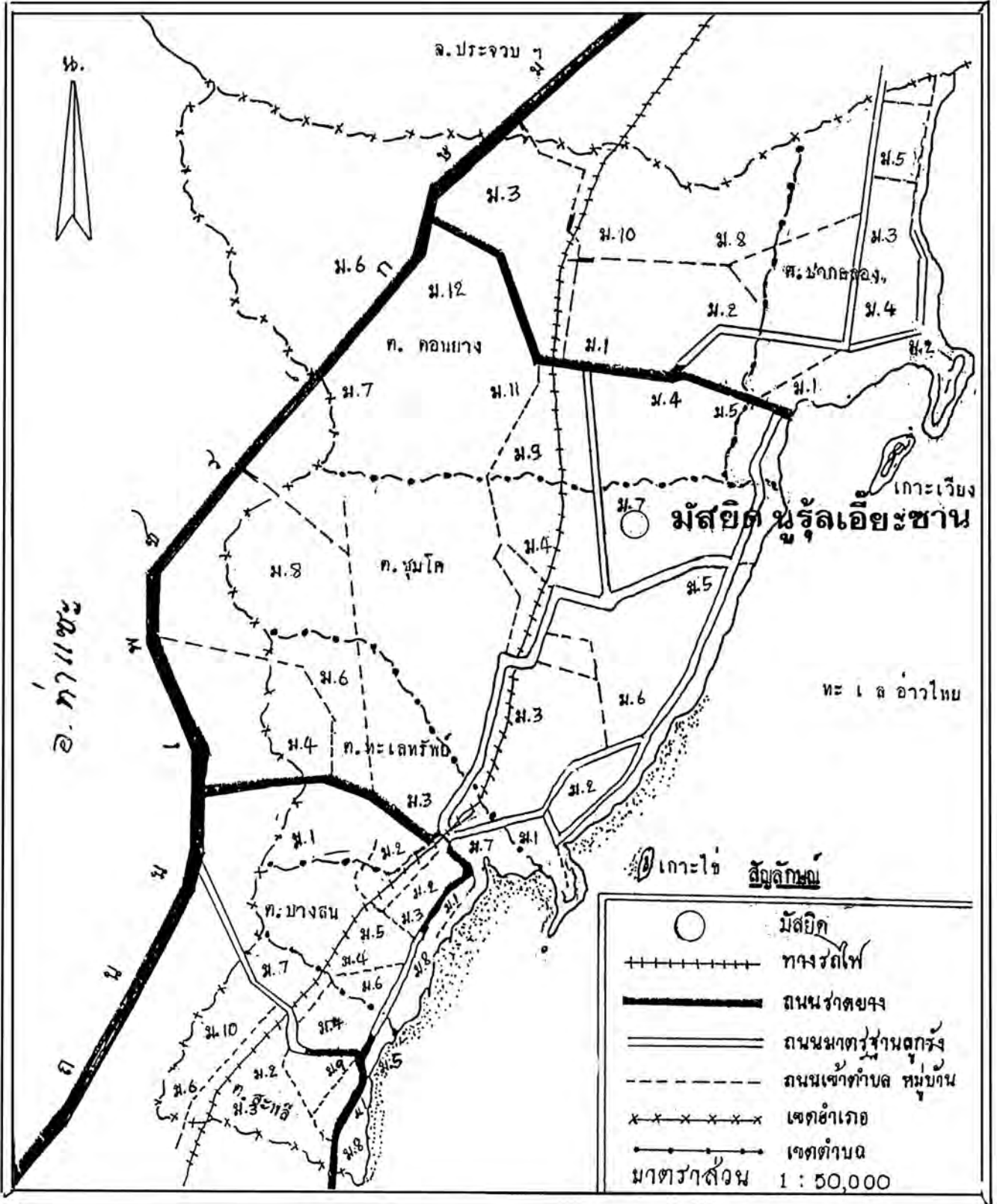
สัญลักษณ์

-  ทางรถยนต์
-  เขตตำบล
-  ลำคลอง
-  มัสยิก

3. อำเภอปะทิว (86160)
อำเภอปะทิว มีมัสยิด จำนวน 1 มัสยิด

ลำดับที่	เลขทะเบียน	ชื่อมัสยิด	สถานที่ตั้ง
1	4	นุรุลเอียะซาน	ม.7 ค.ชุมโค อ.ปะทิว

แผนที่อำเภอปะทิวแสดงที่ตั้งมัสยิก



หน้าว่าง

จังหวัดเชียงราย

จังหวัดเชียงราย มีมัสยิดอยู่ในพื้นที่ 2 อำเภอ 1 กิ่งอำเภอ รวมทั้งสิ้น 4 มัสยิด

เลขทะเบียน	ชื่อมัสยิด	อำเภอ
1	มัสยิดประจำจังหวัดเชียงราย (คารุลอามาน)	เมืองฯ
2	อัลนุร	แม่สาย
3	นุรุลอิสลามปากีสถาน	เมืองฯ
4	คารุสลาม	กิ่ง อ.แม่ฟ้าหลวง

1. อำเภอเมืองเชียงราย (57000)
อำเภอเมืองเชียงราย มีมัสยิด จำนวน 2 มัสยิด

ลำดับที่	เลขทะเบียน	ชื่อมัสยิด	สถานที่ตั้ง
1	1	มัสยิดประจำจังหวัดเชียงราย (คารุลอามาน)	806 ม.2 ถ.อิสรภาพ ต.เวียง อ.เมืองฯ
2	3	นุรุลอิสลามปากีสถาน	91 ม.20 ต.เวียง อ.เมืองฯ

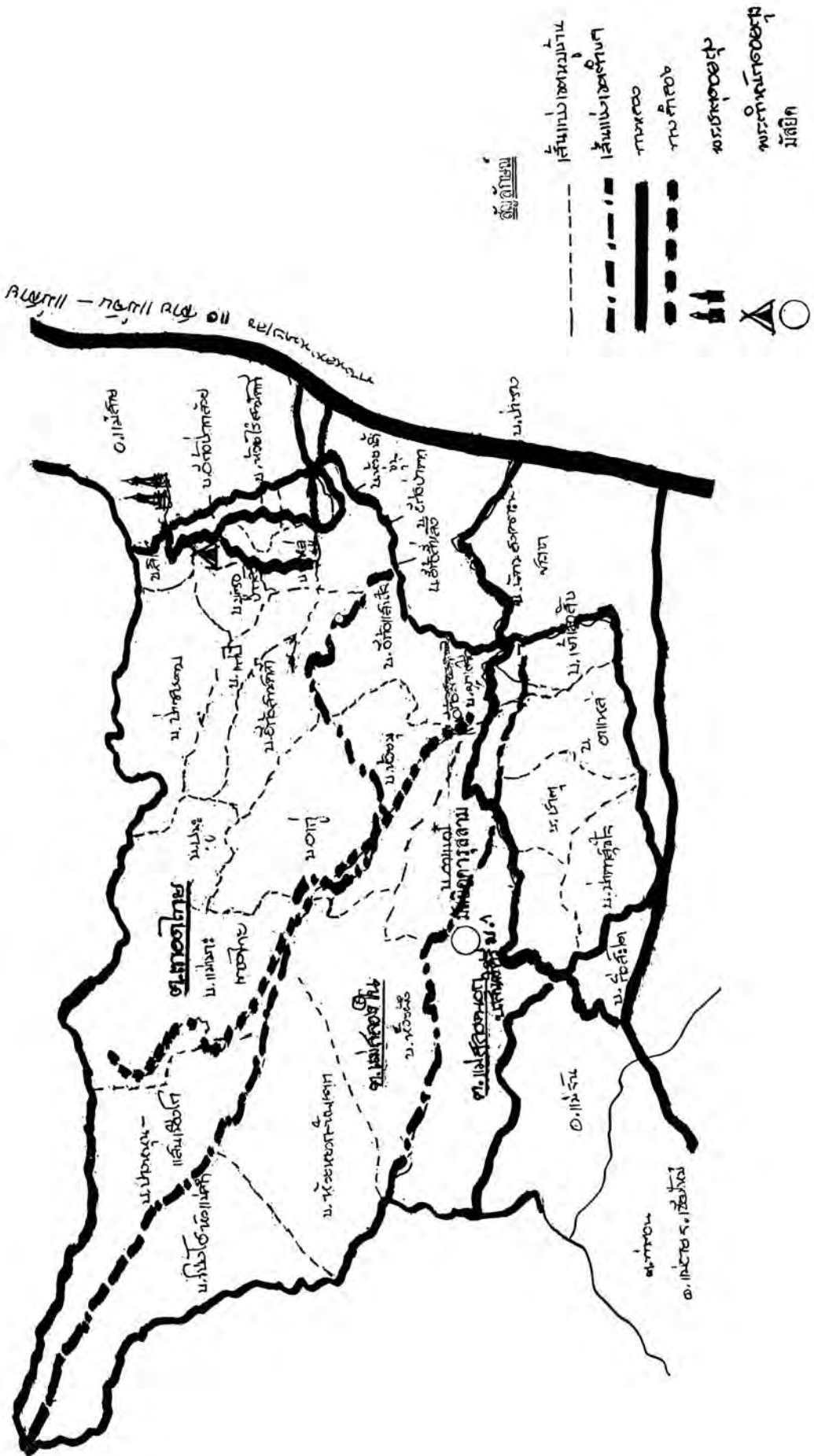
2. อำเภอแม่สาย (57130)
อำเภอแม่สาย มีมัสยิด จำนวน 1 มัสยิด

ลำดับที่	เลขทะเบียน	ชื่อมัสยิด	สถานที่ตั้ง
1	2	อัลนุร	2 ม.3 ถ.พหลโยธิน ต.เวียงพางคำ อ.แม่สาย

3. กิ่งอำเภอแม่ฟ้าหลวง (57110)
 กิ่งอำเภอแม่ฟ้าหลวง มีมัสยิด จำนวน 1 มัสยิด

ลำดับที่	เลขทะเบียน	ชื่อมัสยิด	สถานที่ตั้ง
1	4	คารุสลาม	ม.1 ต.แม่สลองนอก กิ่ง อ.แม่ฟ้าหลวง

แผนที่จังหวัดแม่ฮ่องสอนแสดงที่ตั้งมณฑล



หน้าว่าง

จังหวัดเชียงใหม่

จังหวัดเชียงใหม่ มีมัสยิดอยู่ในพื้นที่ 6 อำเภอ รวมทั้งสิ้น 11 มัสยิด

เลขทะเบียน	ชื่อมัสยิด	อำเภอ
1.	ซ้างเผือก	เมืองฯ
2.	ซ้างคลาน	เมืองฯ
3.	อิสลามปากก่อง	สารภี
4.	อิสลามบ้านฮ่อ	เมืองฯ
5.	อัลคักวา	เมืองฯ
6.	อัลฟัฎลี	ดอยสะเก็ด
7.	อัล-อิมานี	ฝาง
8.	อัลเราะฮ์มะฮ์	แม่อาย
9.	อัลสอาดะฮ์	ฝาง
10.	อัลเอียะห์ซาน	ฝาง
11.	อัลสลาม	สันกำแพง

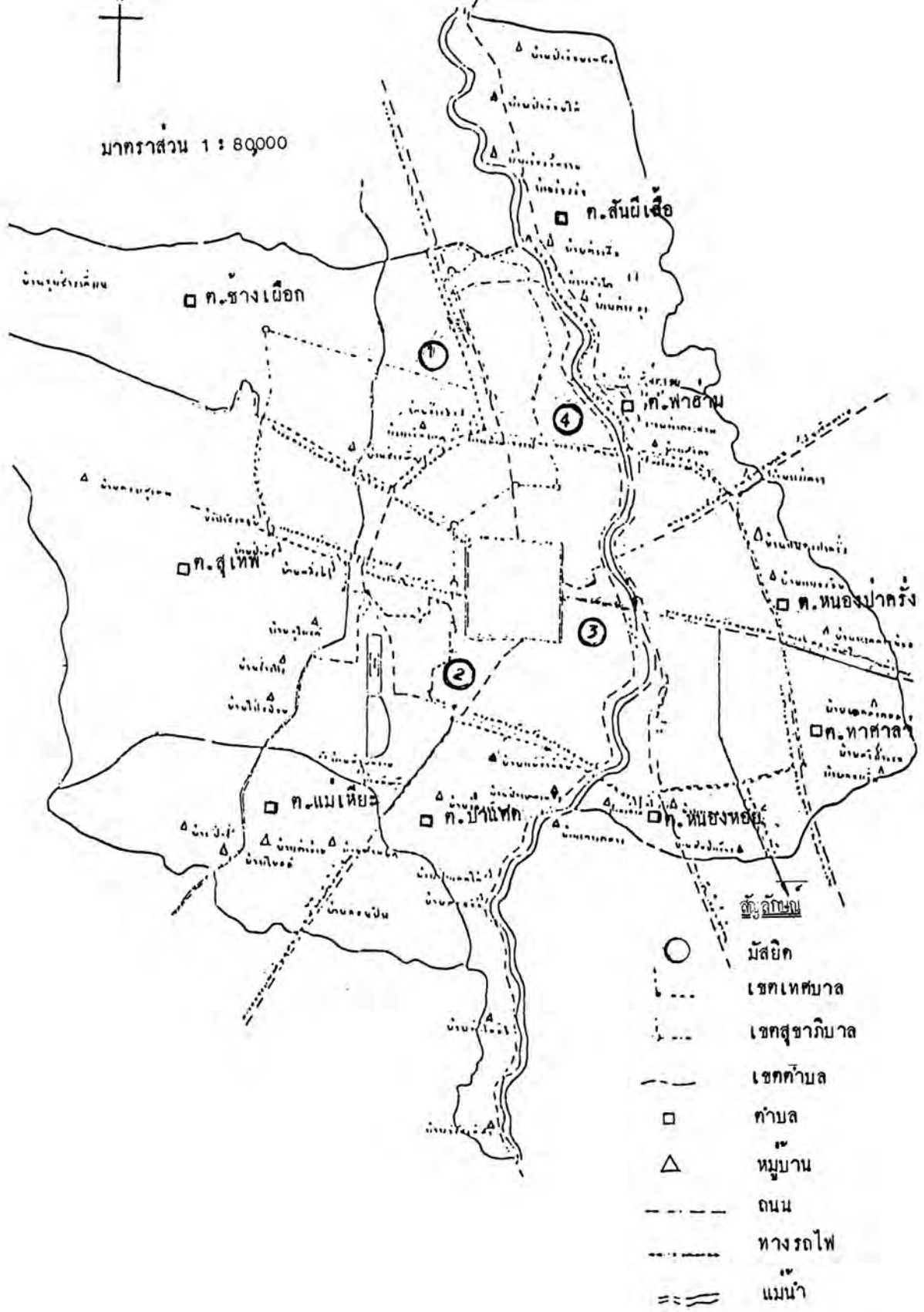
1. อำเภอเมืองเชียงใหม่ (50000)
อำเภอเมืองเชียงใหม่ มีมัสยิด จำนวน 4 มัสยิด

ลำดับที่	เลขทะเบียน	ชื่อมัสยิด	สถานที่ตั้ง
1.	1	ซำงเผือก	156 ถ.โชตนา ม.4 ต.ศรีภูมิ อ.เมืองฯ
2.	2	ซำงคลาน	822-823 ถ.เจริญประเทศ ซ.13 ต.ซำงคลาน อ.เมืองฯ
3.	4	อิสลามบ้านฮ่อ	601 ถ.เจริญประเทศ ซ.1 ต.ซำงคลาน อ.เมืองฯ
4.	5	อัลดักวา	141 ถ.บำรุงราษฎร์ ซ.2 ต.วัดเกต อ.เมืองฯ

แผนที่อำเภอเมืองเชียงใหม่แสดงที่ตั้งมัสยิก



มาตราส่วน 1 : 80000



2. อำเภอคอยสะเกิด (50220)
อำเภอคอยสะเกิด มีมัสยิด จำนวน 1 มัสยิด

ลำดับที่	เลขทะเบียน	ชื่อมัสยิด	สถานที่ตั้ง
1.	6	อัลฟิฏลิ	ม.3 ต.เชิงคอย อ.คอยสะเกิด

แผนที่อำเภอทอกลอยสะเท็ก

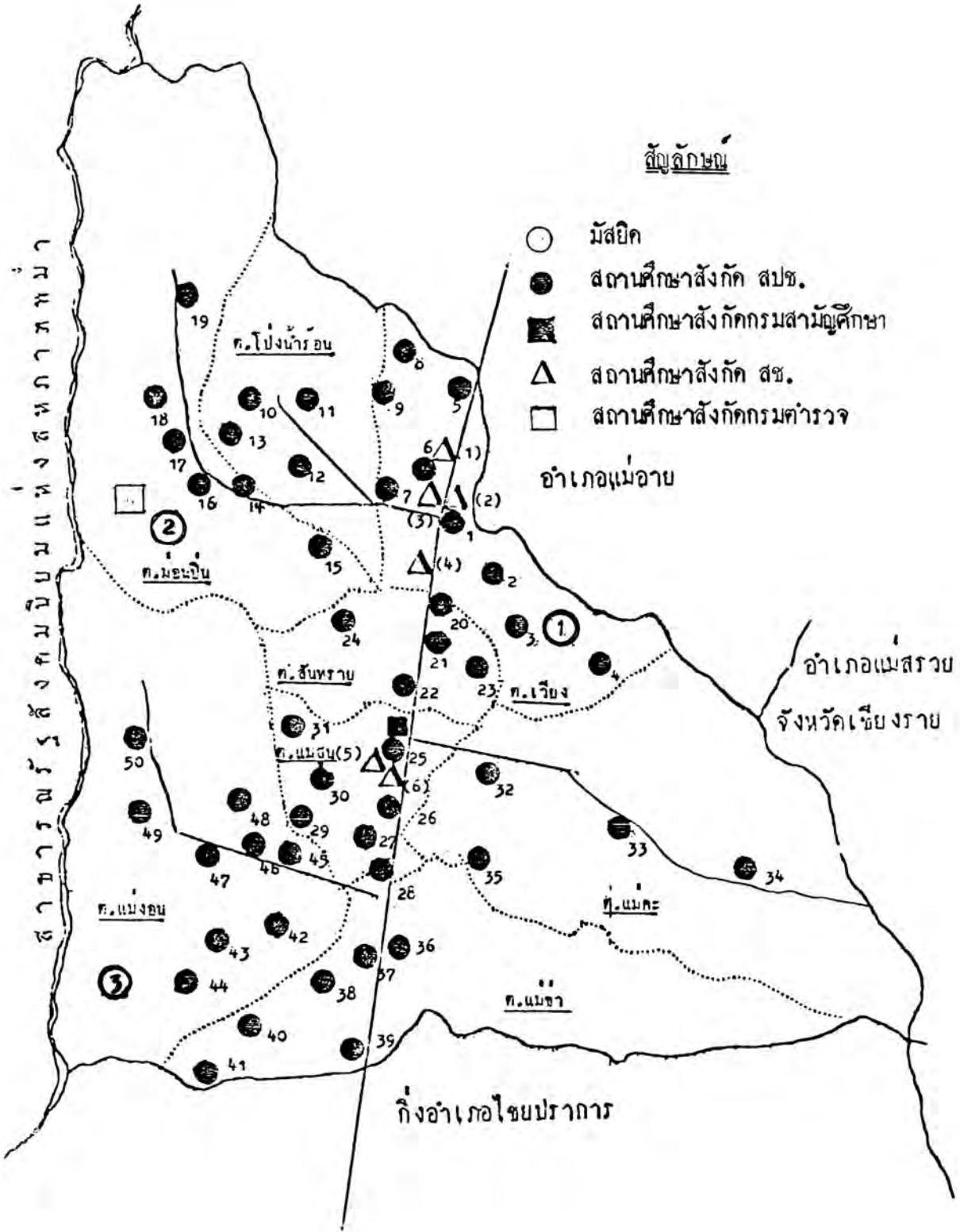
แสดงที่ตั้งมัสยิก



3. อำเภอฝาง (50110)
อำเภอฝาง มีมัสยิด จำนวน 3 มัสยิด

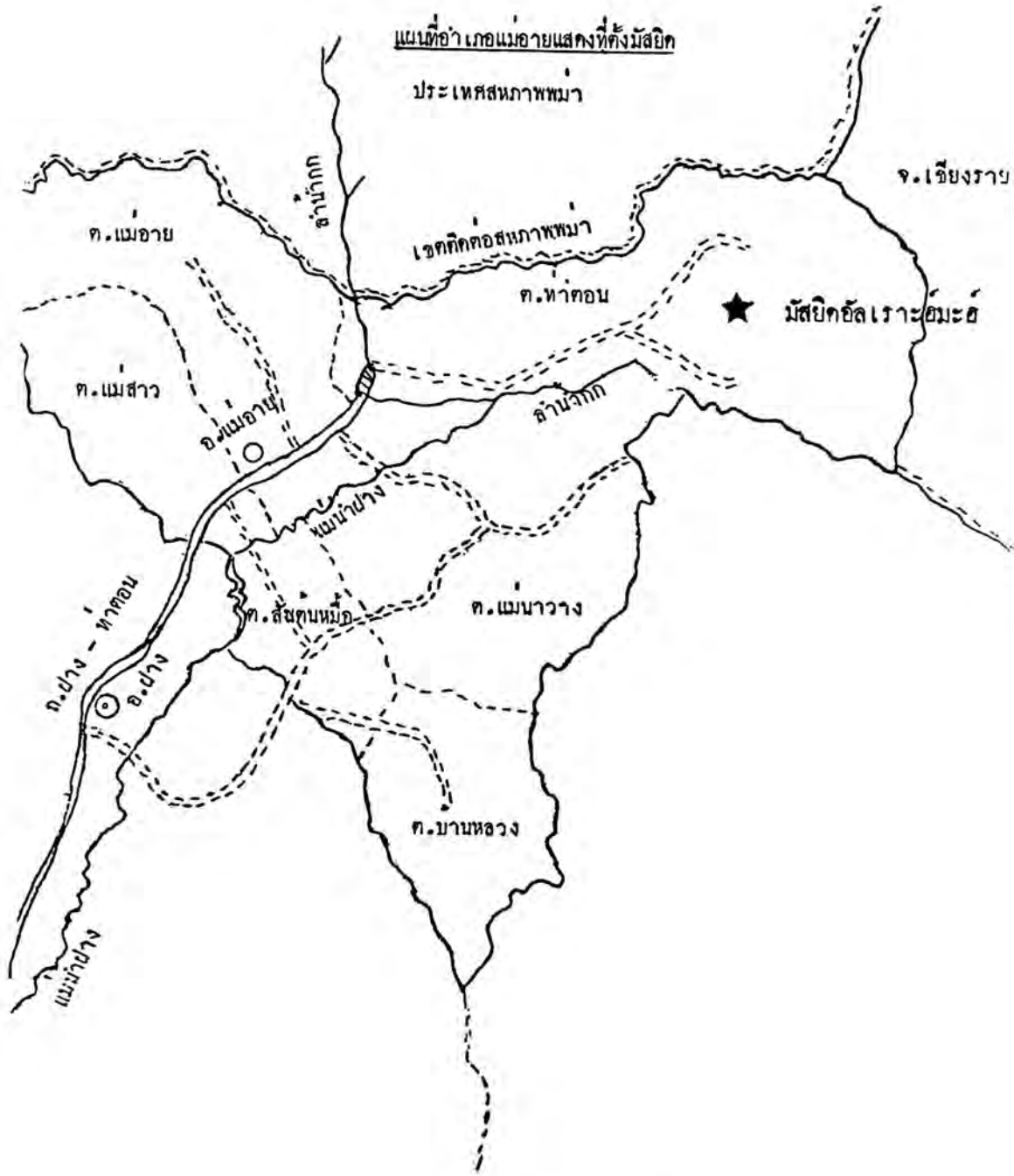
ลำดับที่	เลขทะเบียน	ชื่อมัสยิด	สถานที่ตั้ง
1.	7	อัล-อิมานี	ม.3 ต.เวียง อ.ฝาง
2.	9	อัลสอาดะฮ์	บ้านหัวฝาย ม.9 ต.ม่อนปิ่น อ.ฝาง
3.	10	อัลเอียะห์ซาน	บ้านยาง ม.7 ต.แม่งอน อ.ฝาง (50320)

แผนที่อำเภอปากแผลงที่ตั้งมัสยิด



4. อำเภอแม่เฒ่า (50280)
อำเภอแม่เฒ่า มีมัสยิด จำนวน 1 มัสยิด

ลำดับที่	เลขทะเบียน	ชื่อมัสยิด	สถานที่ตั้ง
1.	8	อัลเราะฮ์มะฮ์	บ้านท่าคอน ม.3 ต.แม่เฒ่า อ.แม่เฒ่า

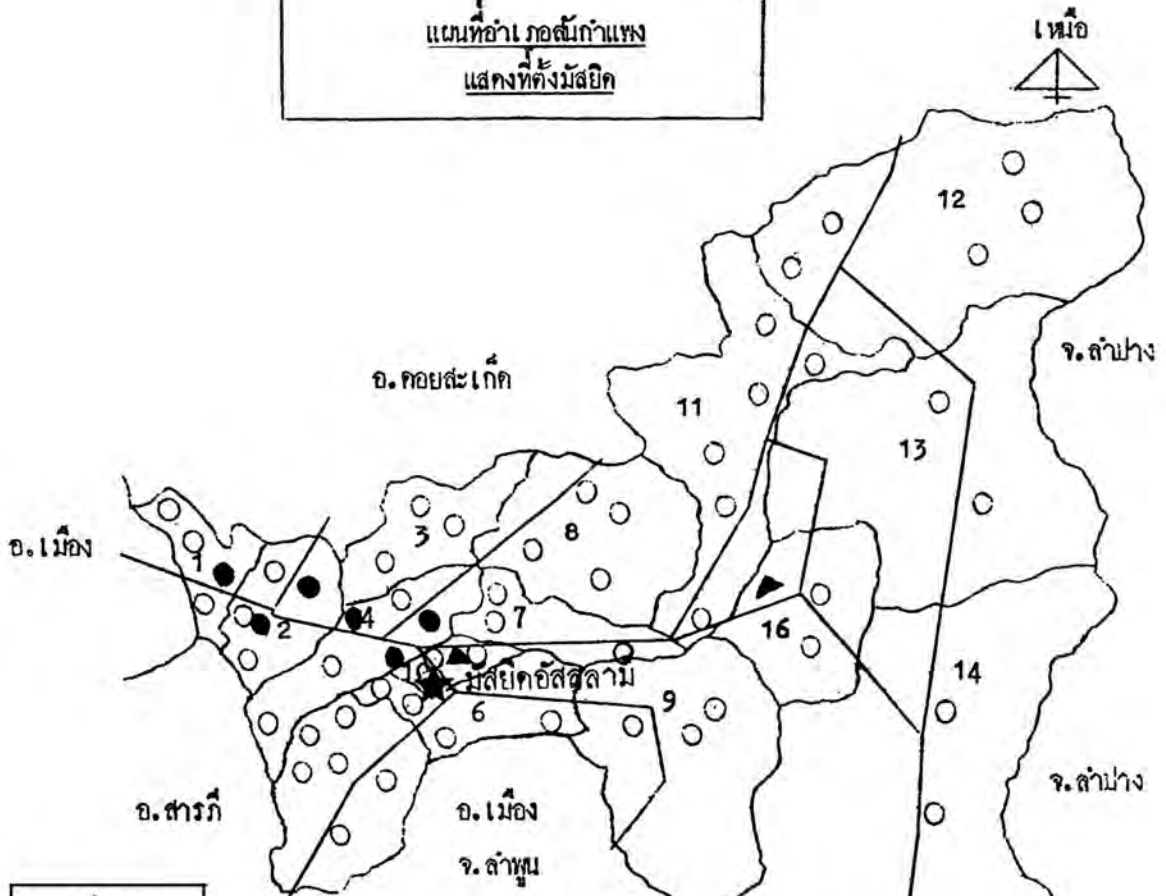


สัญลักษณ์	หมายถึง
	เขตติดต่อระหว่างประเทศ
	เขตติดต่อระหว่างตำบล
	ถนนลาดยาง
	ถนนลูกรังสู่ตำบล หมู่บ้าน
	แม่น้ำ มัสยิก

5. อำเภอสันกำแพง (50130)
อำเภอสันกำแพง มีมัสยิด จำนวน 1 มัสยิด

ลำดับที่	เลขทะเบียน	ชื่อมัสยิด	สถานที่ตั้ง
1.	11	อัสสลาม	167/1 ม.7 ต.ทรายมูล อ.สันกำแพง

แผนที่อำเภอสนักำแพง
แสดงที่ตั้งมัสยิด



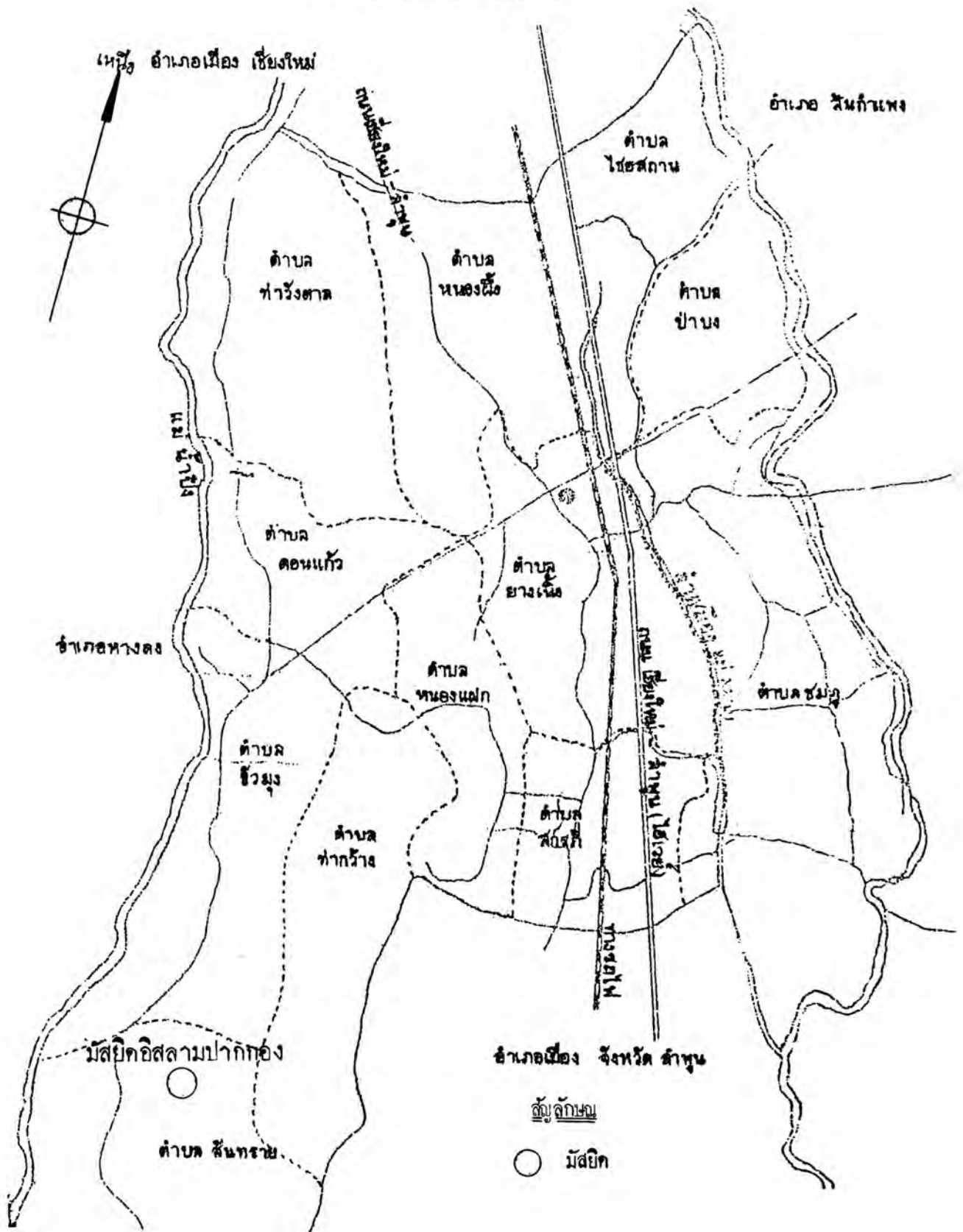
ตำบล
1 สุ่มกลาง
2 ทนเปา
3 มูคา
4 สันแก้วแพง
5 บวุกกลาง
6 แชขวาง
7 รุ่งสว่างแพง
8 หวยทราย
9 อชนโต
10 ทราบมูล
11 สุ่มทรวง
12 หวยแก้ว
13 อชนเหมือ
14 ทูเหมือ
15 แมทา
16 อชนกลาง

เขตตำบล
 โรงเรียนสังกัด สปธ.
 โรงเรียนสังกัด ศศ.
 โรงเรียนสังกัด ศธ.
 มัสยิด

6. อำเภอสาร์ภี (50140)
อำเภอสาร์ภี มีมัศยิด จำนวน 1 มัศยิด

ลำดับที่	เลขทะเบียน	ชื่อมัศยิด	สถานที่ตั้ง
1.	3	อิสลามปากกอน	ม.7 ต.สันทราย อ.สารภี

แผนที่อำเภอสารภีแสดงที่ตั้งมัสยิด



จังหวัดตรัง
จังหวัดตรัง มีมัสยิดอยู่ในพื้นที่ 5 อำเภอ รวมทั้งสิ้น 95 มัสยิด

เลขทะเบียน	ชื่อมัสยิด	อำเภอ
1	หนองเสม็ด	กันตัง
2	ปากีสถาน	กันตัง
3	พรุใหญ่	กันตัง
4	เกาะลิบง	กันตัง
5	พระม่วง	กันตัง
6	ท่าปราบ	กันตัง
7	หนองคนอย (มดตะนอย)	กันตัง
8	บางโต๊ะเมือง	กันตัง
9	สิเหร่	กันตัง
10	บางหมาก	กันตัง
11	บ้านแหลม	กันตัง
12	นาบ่อ	กันตัง
13	นาเกลือ	กันตัง
14	วังเป่า	กันตัง
15	ไสยไทย	กันตัง
16	สายิดลมุสลิม	เมืองฯ
17	มุตตะกิน	ย่านตาขาว
18	สร้างกลาง	สิเกา
19	กอวี๋ฮันอิสลาม	ปะเหลียน
20	อิสลามมุลอาบิद	ปะเหลียน
21	อุมมะมุสลิม	ปะเหลียน
22	ยามีอาตุลอิสลาม	ปะเหลียน
23	มัวลิฮิมอิสลาม	ปะเหลียน
24	สำอิ์ดอันอิสลาม	ปะเหลียน

เลขทะเบียน	ชื่อมัสยิด	อำเภอ
25	มูวะอีดิน	ปะเหลียน
26	สุ่หู่คนมัสยิด	ปะเหลียน
27	ฉ่าสุคคีน	ปะเหลียน
28	หวันกอม่าเราะห์	ปะเหลียน
29	กอมารุดคีน	ปะเหลียน
30	มุสลิมนิยม	ปะเหลียน
31	ยามีล้าตุล	ปะเหลียน
32	สาร์รอดนอามีเด็น	ปะเหลียน
33	คั่นหยงสตา	ปะเหลียน
34	วากบ	ย่านดาขาว
35	คั่นหยงตะเสะ	ปะเหลียน
36	ออย่ามิอาตลมุสลีหมิน	ปะเหลียน
37	อัสซอลาหุดคีน	ปะเหลียน
38	บ้านแต่หรั่า	กันตัง
39	บางเป่า	กันตัง
40	แหลมไทร	สิเกา
41	บ้านแหลมขาม	สิเกา
42	บ้านคุดุน	สิเกา
43	บ้านเกาะเคี่ยม	กันตัง
44	บ้านทุ่งหนองแห้ง	ย่านดาขาว
45	ไซหนูนอิสลาม	เมืองฯ
46	บ้านทุ่งชี้เหล็ก	สิเกา
47	บ่ารุงอิสลาม	ปะเหลียน
48	ลิพัง	ปะเหลียน
49	อัดดำน่าน	ปะเหลียน
50	อื่บ่าดียะฮ์	ปะเหลียน
51	แหลมสอม	ปะเหลียน

เลขทะเบียน	ชื่อมัสยิด	อำเภอ
52	หนองหว้า	ปะเหลียน
53	หนองรัง	ปะเหลียน
54	อัคร์นิลอิสลาม	ปะเหลียน
55	เกาะขัน	ปะเหลียน
56	นะซีรุคดิน	ปะเหลียน
57	บ้านคลองลู	กันตัง
58	บ้านโตะบัน	สิเกา
59	ท่าเมฆ	กันตัง
60	มาลีเกียะห์	เมืองฯ
61	มุสลิมีน	ปะเหลียน
62	บ้านแหลม	ปะเหลียน
63	ยี่เคิ้นสอลิหีน	ย่านตาขาว
64	ปากีสถาน (2)	ย่านตาขาว
65	บ้านแหลมเกียนดำ	ปะเหลียน
66	มุฮัมมาดิยะห์	ปะเหลียน
67	สล่าตุน (หนองเสม็ด 2)	กันตัง
68	นุรุคดิน (ปะเหลียน 2)	ปะเหลียน
69	บ้านเกาะมุกด์	กันตัง
70	นุรุ้ลอิสลาม	ปะเหลียน
71	หนองน้ำขาว	ปะเหลียน
72	บ้านโคกทราย	ย่านตาขาว
73	นายายหม่อม	ย่านตาขาว
74	โนควนเหนือ	ย่านตาขาว
75	คารู้นอาบิดีน (โพรงจระเข้)	ย่านตาขาว
76	บ้านทุ่งสุหร่า	ปะเหลียน
77	บ้านไร่ใหญ่	กันตัง
78	บ้านนาหละ	สิเกา

เลขทะเบียน	ชื่อมัสยิด	อำเภอ
79	บ้านทุ่ง	สีกา
80	ซุลยูคฺลอิสลามียะห์	ย่านดาขาว
81	บ้านท่าหยี	กันตัง
82	นุรุลมุตตะกิน (บางยาง)	ปะเหลียน
83	บ้านน้ำราบ	กันตัง
84	คารุสสลาม (บ้านจูปะ)	กันตัง
85	อัลเอียะซาน	ปะเหลียน
86	ญามีอุลมุสลิมีน	ปะเหลียน
87	มะคีนะตุลอิสลาม	เมืองฯ
88	นุรุลอีหม่าน	ปะเหลียน
89	อาบิตีน (โคกออก)	ปะเหลียน
90	บ้านทุ่งเจริญ	กันตัง
91	มิฟตาหุลอิสลามียะห์ (ทับจาก)	ย่านดาขาว
92	เหรากู่อุคฺลันนะฮ์	ปะเหลียน
93	นุรุลมุหมีน	ปะเหลียน
94	ยามาอะตุลเอียะซาล	กันตัง
95	บิสมาศุคคีนโคกสะท้อน	กันตัง

1. อำเภอเมืองตรัง (92000)
อำเภอเมืองตรัง มีมัสยิด จำนวน 4 มัสยิด

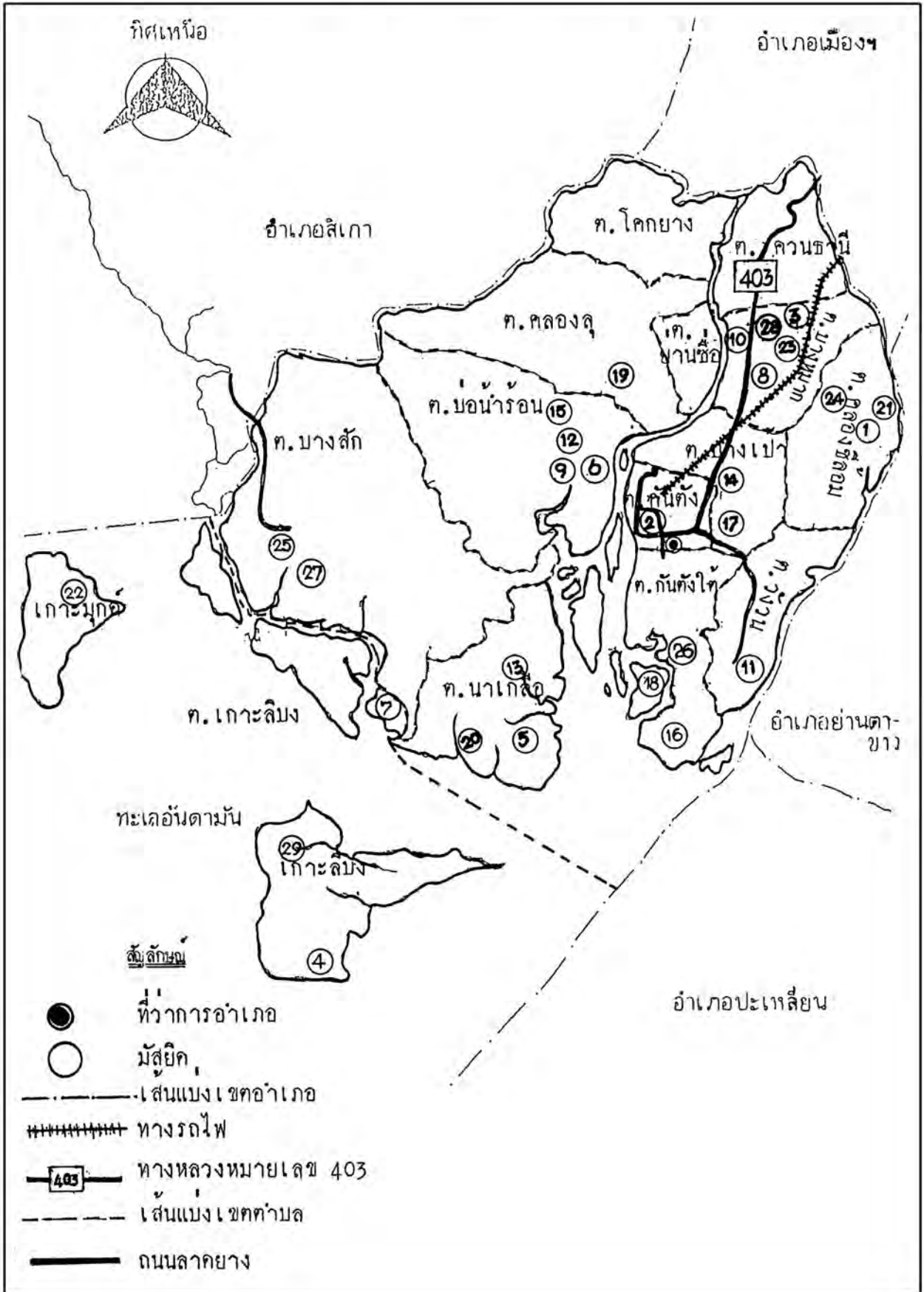
ลำดับที่	เลขทะเบียน	ชื่อมัสยิด	สถานที่ตั้ง
1.	16	สาบิดลมุสลิม	ม.3 ต.ควนปริง อ.เมืองฯ
2.	45	ไซหนูนอิสลาม	ม.3 ต.ควนปริง อ.เมืองฯ
3.	60	มาลีก็ยะห์	ม.1 ต.ควนปริง อ.เมืองฯ
4.	87	มะดีนะตุลอิสลาม	ถ.กันตัง ต.ทับเที่ยง อ.เมืองฯ

2. อำเภอกันตัง (92110)
อำเภอกันตัง มีมัสยิด จำนวน 29 มัสยิด

ลำดับที่	เลขทะเบียน	ชื่อมัสยิด	สถานที่ตั้ง
1.	1	หนองเสม็ด	ม.2 ต.คลองชีล้อม อ.กันตัง
2.	2	ปากีสถาน	62 ถ.รัชฎา ต.กันตัง อ.กันตัง
3.	3	พรุใหญ่	132 ม.2 ต.บางหมาก อ.กันตัง
4.	4	เกาะลิบง	ม.4 ต.เกาะลิบง อ.กันตัง
5.	5	พระม่วง	ม.4 ต.นาเกลือ อ.กันตัง
6.	6	ท่าปาบ	ม.2 ต.บ่อน้ำร้อน อ.กันตัง
7.	7	หนองคนอย (มดคนอย)	ม.3 ต.เกาะลิบง อ.กันตัง
8.	8	บางโตะเมือง	ม.4 ต.บางหมาก อ.กันตัง
9.	9	สิเหร่	ม.6 ต.บ่อน้ำร้อน อ.กันตัง
10.	10	บางหมาก	ม.1 ถ.กันตัง-ตรัง ต.บางหมาก อ.กันตัง
11.	11	บ้านแหลม	ม.4 ต.วังวน อ.กันตัง
12.	12	นาบ่อ	ม.1 ต.บ่อน้ำร้อน อ.กันตัง
13.	13	นาเกลือ	ม.3 ต.นาเกลือ อ.กันตัง
14.	14	วังเป่า	ม.7 ต.บางเป่า อ.กันตัง
15.	15	ไสยไทย	ม.1 ต.บ่อน้ำร้อน อ.กันตัง
16.	38	บ้านแต่หรั	ม.5 ต.กันตังใต้ อ.กันตัง
17.	39	บางเป่า	ม.3 ต.บางเป่า อ.กันตัง
18.	43	บ้านเกาะเคี่ยม	ม.4 ต.กันตังใต้ อ.กันตัง
19.	57	บ้านคลองลู	ม.1 ถ.ตรัง-บางสัก ต.คลองลู อ.กันตัง
20.	59	ท่าเมฆ	ม.5 ต.นาเกลือ อ.กันตัง
21.	67	สอล่าตน (หนองเสม็ด 2)	ม.3 ต.คลองชีล้อม อ.กันตัง
22.	69	บ้านเกาะมุกด์	ม.2 ต.เกาะลิบง อ.กันตัง

ลำดับที่	เลขทะเบียน	ชื่อมัสยิด	สถานที่ตั้ง
23.	77	บ้านไร่ใหญ่	ม.5 ต.บางหมาก อ.กันตัง
24.	81	บ้านท่าหยี	ม.4 ต.คลองชีล้อม อ.กันตัง
25.	83	บ้านน้ำราบ	ม.4 ต.บางสัก อ.กันตัง
26.	84	คารุสลาม (บ้านจูปะ)	ม.3 ต.กันตังใต้ อ.กันตัง
27.	90	บ้านทุ่งเจริญ	ม.4 ต.บางสัก อ.กันตัง
28.	94	ขามอะตุลเอียะซาล	ม.3 ต.บางหมาก อ.กันตัง
29	95	บิสมาศุดดินโคกสะท้อน	ม.1 ต.เกาะลิบง อ.กันตัง

แผนที่อำเภอกันตังแสดงที่ตั้งมัสยิก



3. อำเภอปะเหลียน (92120)
อำเภอปะเหลียน มีมัสยิด จำนวน 43 มัสยิด

ลำดับที่	เลขทะเบียน	ชื่อมัสยิด	สถานที่ตั้ง
1.	19	กอวี๋ฮันอิสลาม	ม.3 ต.สุโสะ อ.ปะเหลียน
2.	20	อิสลามมุลอาบิ	ม.1 ต.บ้าหวี อ.ปะเหลียน
3.	21	อุมมะมุสลิม	ม.5 ต.บ้านนา อ.ปะเหลียน
4.	22	ยามีอาตุลอิสลาม	ม.2 ต.ตะเสะ อ.ปะเหลียน
5.	23	มัวลิมอิสลาม	ม.5 ต.ท่าข้าม อ.ปะเหลียน
6.	24	ล่าอีดันอิสลาม	ม.2 ต.บ้านนา อ.ปะเหลียน
7.	25	มูวะอีดัน	ม.7 ต.ท่าข้าม อ.ปะเหลียน
8.	26	สู่หุ่คนมัสยิด	ม.1 ต.สุโสะ อ.ปะเหลียน
9.	27	น้ำสุคดิน	ม.1 ต.ปะเหลียน อ.ปะเหลียน (92180)
10.	28	หวันกอม่าเราะห์	ม.4 ต.ปะเหลียน อ.ปะเหลียน (92180)
11.	29	กอมารุคดิน	ม.3 ต.ปะเหลียน อ.ปะเหลียน (92180)
12.	30	มุสลิมนิยม	ม.1 ต.หาดสำราญ อ.ปะเหลียน
13.	31	ยามีล่าตุล	ม.1 ต.เกาะสุกร อ.ปะเหลียน
14.	32	สารถอดนอามิเด็น	ม.3 ต.ตะเสะ อ.ปะเหลียน
15.	33	ตันหยงสตา	ม.7 ต.ท่าข้าม อ.ปะเหลียน
16.	35	ตันหยงตะเสะ	ม.4 ต.ตะเสะ อ.ปะเหลียน
17.	36	อยามีอาตุลมุสลิมิน	ม.3 ต.ตะเสะ อ.ปะเหลียน
18.	37	อัซซอลาหุคดิน	ม.3 ต.เกาะสุกร อ.ปะเหลียน
19.	47	บ่ารุงอิสลาม	ม.2 ต.บ้าหวี อ.ปะเหลียน
20.	48	ลิพัง	ม.1 ต.ลิพัง อ.ปะเหลียน (92180)
21.	49	อัดค่าน่าน	ม.7 ต.บ้านนา อ.ปะเหลียน

ลำดับที่	เลขทะเบียน	ชื่อมัสยิด	สถานที่ตั้ง
22.	50	อับ้าดียะฮ์	ม.1 ต.บ้านนา อ.ปะเหลียน
23.	51	แหลมสอม	ม.2 ต.ปะเหลียน อ.ปะเหลียน (92180)
24.	52	หนองหว้า	ม.4 ต.ทุ่งยาว อ.ปะเหลียน (91280)
25.	53	หนองรัง	ม.3 ต.ทุ่งยาว อ.ปะเหลียน (92180)
26.	54	อัดดีนิลอิสลาม	ม.4 ต.บ้านนา อ.ปะเหลียน
27.	55	เกาะขัน	ม.3 ต.ปะเหลียน อ.ปะเหลียน (92180)
28.	56	นะซีรุคดีน	ม.5 ต.ท่าข้าม อ.ปะเหลียน
29.	61	มุสลิมีน	ม.9 ต.ปะเหลียน อ.ปะเหลียน (92180)
30.	62	บ้านแหลม	ม.2 ต.เกาะสุกร อ.ปะเหลียน
31.	65	บ้านแหลมเคียนดำ	ม.8 ต.บ้านนา อ.ปะเหลียน
32.	66	มุฮัมมาดียะฮ์	ม.5 ต.ปะเหลียน อ.ปะเหลียน (92180)
33.	68	นุรุคดีน (ปะเหลียน 2)	ม.1 ต.ปะเหลียน อ.ปะเหลียน (92180)
34.	70	นุรุลอิสลาม	ม.4 ต.สุโสะ อ.ปะเหลียน
35.	71	หนองน้ำขาว	ม.2 ต.สุโสะ อ.ปะเหลียน
36.	76	บ้านทุ่งสุเหร่า	ม.3 ต.ปะเหลียน อ.ปะเหลียน (92180)
37.	82	นุรุลมุคตะกิน (บางยาง)	ม.3 ต.บ้านนา อ.ปะเหลียน
38.	85	อัลเอียะसान	ม.8 ต.ปะเหลียน อ.ปะเหลียน (92180)
39.	86	ญามีอุลมุสลิมีน	ม.6 ต.ท่าข้าม อ.ปะเหลียน
40.	88	นุรุลอิหม่าน	ม.6 ต.บ้านนา อ.ปะเหลียน
41.	89	อาบิตีน (โคกออก)	ม.1 ต.ตะเสะ อ.ปะเหลียน

ลำดับที่	เลขทะเบียน	ชื่อมัสยิด	สถานที่ตั้ง
42.	92	เระราษฎร์อุบลยันนะฮ์	ม.9 ต.สุโสะ อ.ปะเหลียน
43.	93	นุรุลมุหมีน	ม.2 ต.บ้านนา อ.ปะเหลียน

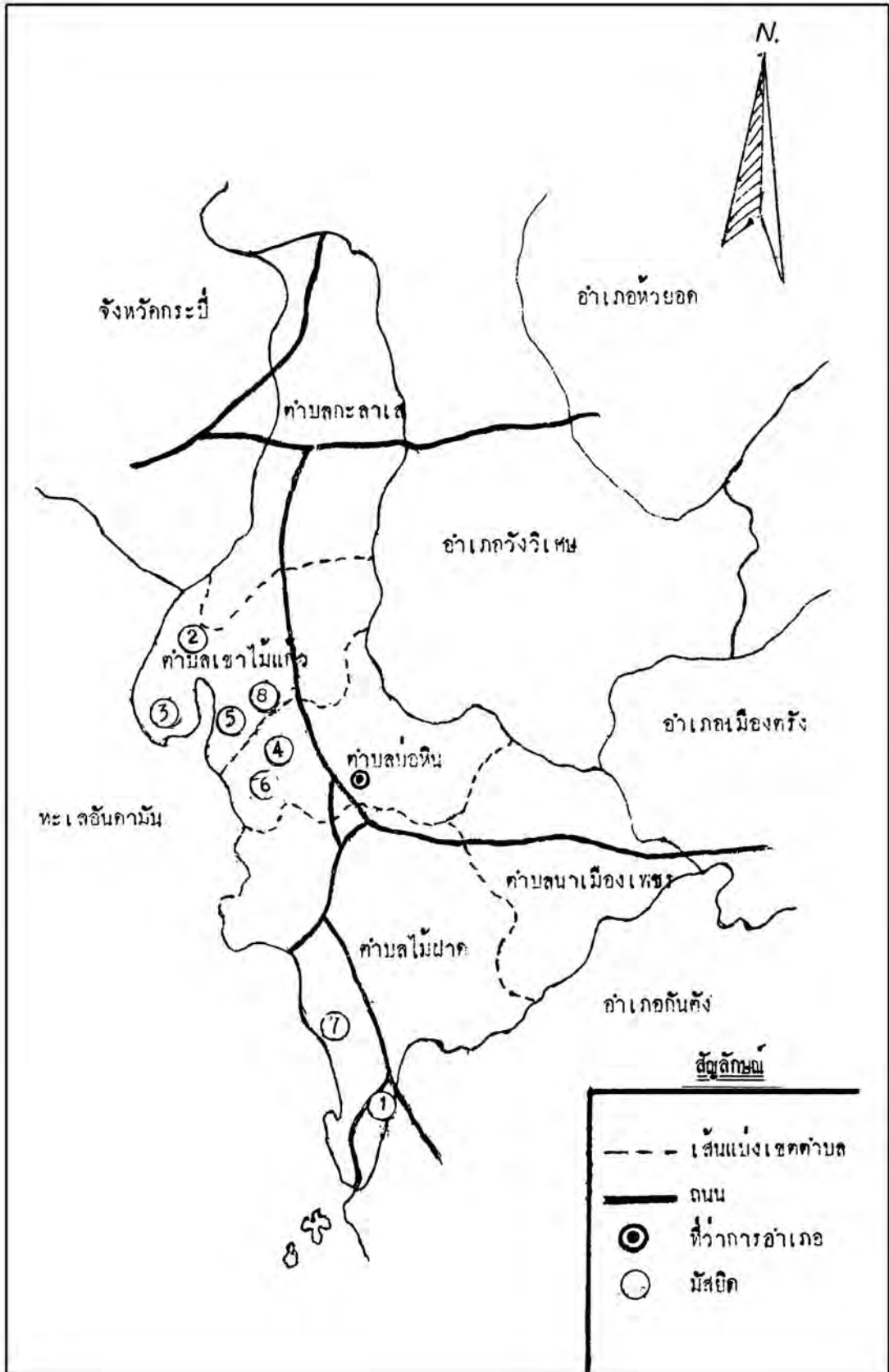
4. อำเภอย่านตาขาว (92140)
อำเภอย่านตาขาว มีมัสยิด จำนวน 11 มัสยิด

ลำดับที่	เลขทะเบียน	ชื่อมัสยิด	สถานที่ตั้ง
1.	17	มุกตะกิน	บ้านคลองปะเหลียน ม.2 ต.ทุ่งกระบือ อ.ย่านตาขาว
2.	34	วากบ	บ้านนาริน ม.7 ต.ทุ่งกระบือ อ.ย่านตาขาว
3.	44	บ้านทุ่งหนองแห้ง	บ้านทุ่งหนองแห้ง ม.1 ต.ในควน อ.ย่านตาขาว
4.	63	ยี่เคิ้นสอลิหีน	บ้านในควนใต้ ม.7 ต.ในควน อ.ย่านตาขาว
5.	64	ปากีสถาน (2)	บ้านย่านตาขาว ม.1 ต.ย่านตาขาว อ.ย่านตาขาว
6.	72	บ้านโคกทราย	บ้านโคกทรายเหนือ ม.4 ต.โพรงจระเข้ อ.ย่านตาขาว
7.	73	นายายหม่อม	บ้านนายายหม่อม ม.4 ต.ย่านตาขาว อ.ย่านตาขาว
8.	74	ในควนเหนือ	บ้านในควนเหนือ ม.2 ต.ในควน อ.ย่านตาขาว
9.	75	คารูนอาบิดีน (โพรงจระเข้)	บ้านโพรงจระเข้ ม.5 ต.ในควน อ.ย่านตาขาว
10.	80	ซุลยูคลอิสลามียะห์	บ้านท่าบันได ม.4 ต.ทุ่งกระบือ อ.ย่านตาขาว
11.	91	มิฟตาหุลอิสลามียะห์ (ทับจาก)	บ้านทับจาก ม.7 ต.ทุ่งกระบือ อ.ย่านตาขาว

5. อำเภอสิเกา (92150)
อำเภอสิเกา มีมัสยิด จำนวน 8 มัสยิด

ลำดับที่	เลขทะเบียน	ชื่อมัสยิด	สถานที่ตั้ง
1.	18	สรางกลาง	บ้านฉางกลาง ต.ไม้ฝาด อ.สิเกา
2.	40	แหลมไทร	ม.3 ต.เขาไม้แก้ว อ.สิเกา
3.	41	บ้านแหลมขาม	ม.5 ต.เขาไม้แก้ว อ.สิเกา
4.	42	บ้านคุดูน	ม.3 ต.บ่อหิน อ.สิเกา
5.	46	บ้านทุ่งขี้เหล็ก	ม.6 ต.เขาไม้แก้ว อ.สิเกา
6.	58	บ้านโตะบัน	ม.8 ต.บ่อหิน อ.สิเกา
7.	78	บ้านนาหละ	ม.4 ต.ไม้ฝาด อ.สิเกา
8.	79	บ้านทุ่ง	ม.7 ต.เขาไม้แก้ว อ.สิเกา

แผนที่อำเภอสีเทาแสดงที่ตั้งมัสยิด



หน้าว่าง

จังหวัดตราด
จังหวัดตราด มีมัสยิดอยู่ในพื้นที่ 3 อำเภอ รวมทั้งสิ้น 8 มัสยิด

เลขทะเบียน	ชื่อมัสยิด	อำเภอ
1	อัลกุบรอ	แหลมงอบ
2	นูรัลมุบีน	แหลมงอบ
3	นูรัลการ์ิม	แหลมงอบ
4	นูรัลมุฮายีรีน (เนินตาแมว)	เมืองฯ
5	เราคอคู้ลยีนาน (บ้านหนองบัว)	เมืองฯ
6	คอยรูลบารียะห์	แหลมงอบ
7	เนียะมาตุลเลาะห์	เขาสมิง
8	นูรัลฮิคาเยห์	เขาสมิง

1. อำเภอเมืองตราด (23000)
อำเภอเมืองตราด มีมัสยิด จำนวน 2 มัสยิด

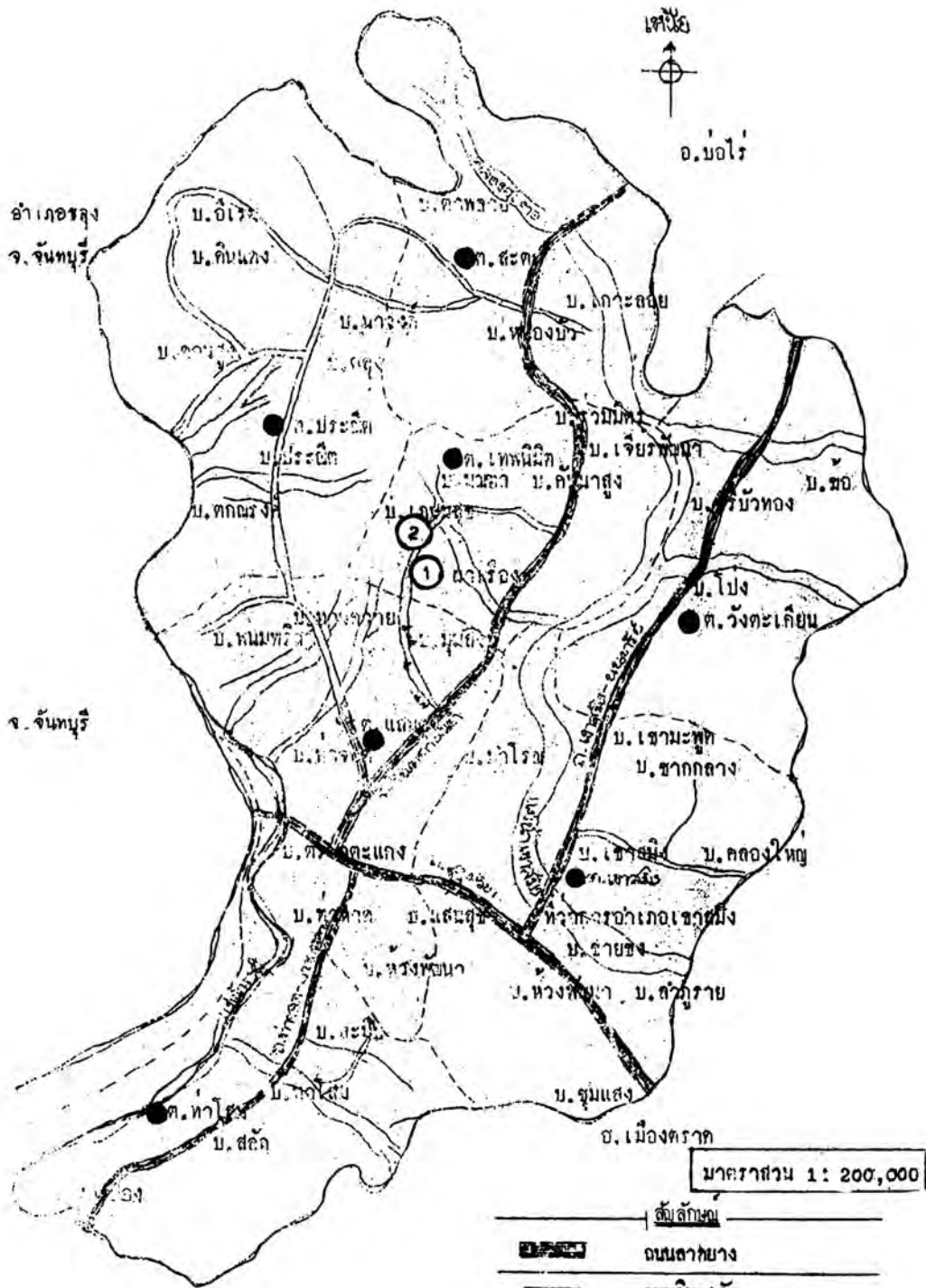
ลำดับที่	เลขทะเบียน	ชื่อมัสยิด	สถานที่ตั้ง
1	4	นุรุลมุฮายีรีน (เนินตาแมว)	ม.8 ถ.เนินตาแมว ต.วังกระแจะ อ.เมืองฯ
2	5	เราคอคู่ลีนิาน (บ้านหนองบัว)	ม.3 ถ.พัฒนาการปลายคลอง ต.วังกระแจะ อ.เมืองฯ

2. อำเภอเขาสมิง (23130)

อำเภอเขาสมิง มีมัสยิด จำนวน 2 มัสยิด

ลำดับที่	เลขทะเบียน	ชื่อมัสยิด	สถานที่ตั้ง
1	7	เนียะมาตุลเถาะห์	บ้านเกษมสุข ม.2 ต.เทพนิมิต อ.เขาสมิง
2	8	นุรูลฮิคายะห์	บ้านเกษมสุข ม.2 ต.เทพนิมิต อ.เขาสมิง

แผนที่อำเภอเขาสมิงแสงที่คั้งมัสยิก



มาตราส่วน 1 : 200,000

	ตัวอักษร
	ถนนสายบาง
	ถนนดินลูกรัง
	แม่น้ำ ลำคลอง
	เส้นแบ่งเขตตำบล
	สถานที่ดำเนินการโครงการ กสข.
	มัสยิก

อ.แหลมงอบ

อำเภอขลุ้ง
จ. จันทบุรี

จ. จันทบุรี

เหนือ

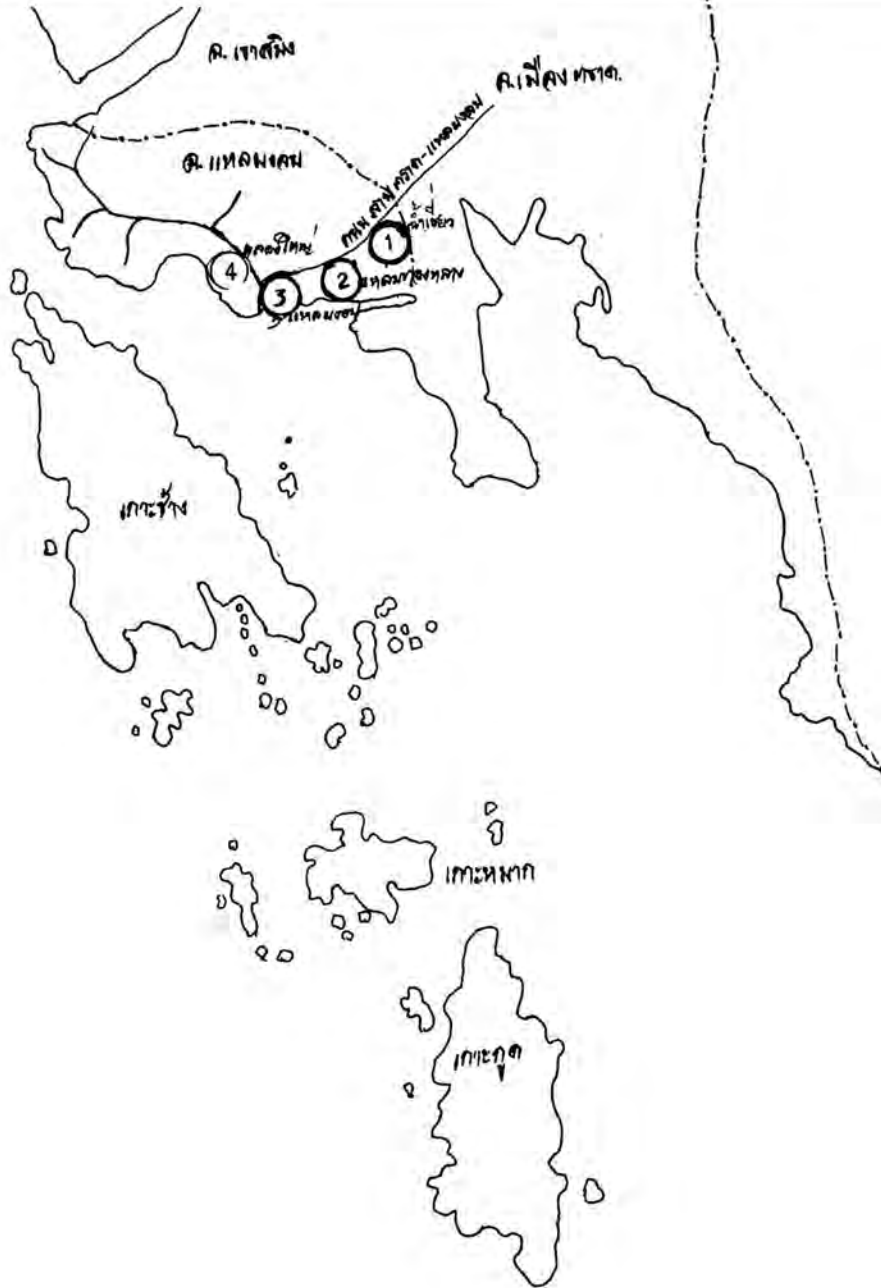
อ.บ่อไร่

อ. เมืองตราด

3. อำเภอแหลมฉบัง (23120)
อำเภอแหลมฉบัง มีมัสยิด จำนวน 4 มัสยิด

ลำดับที่	เลขทะเบียน	ชื่อมัสยิด	สถานที่ตั้ง
1	1	อัลกุบรอ	35 บ้านน้ำเขียว ม.1 ซ.สุขาภิบาล 4 ถ.ตราด-แหลมฉบัง ต.น้ำเขียว อ.แหลมฉบัง
2	2	นูรัลมุบีน	บ้านแหลมทองกลาง ม.4 ต.แหลมฉบัง อ.แหลมฉบัง
3	3	นูรัลการ์ิม	บ้านยายม่อม ม.1 ถ.สุขาภิบาล 1 ต.แหลมฉบัง อ.แหลมฉบัง
4	6	คอยรูตบารียะห์	147 บ้านคลองใหญ่ ม.1 ถ.แหลมฉบัง-บางกระดาน ต.คลองใหญ่ อ.แหลมฉบัง

แผนที่อำเภอแหลมงอบแสดงที่ตั้งมัสยิด



สังเขป

○ มัสยิด

หน้าว่าง

จังหวัดตาก

จังหวัดตาก มีมัสยิดอยู่ในพื้นที่ 2 อำเภอ รวมทั้งสิ้น 2 มัสยิด

เลขทะเบียน	ชื่อมัสยิด	อำเภอ
1	นุรุลอิสลาม	แม่สอด
2	อัลฟัตตาะห์	เมืองฯ

1. อำเภอเมืองตาก (83000)
อำเภอเมืองตาก มีมัสยิด จำนวน 1 มัสยิด

ลำดับที่	เลขทะเบียน	ชื่อมัสยิด	สถานที่ตั้ง
1	2	อัลฟัตตาค์	87/1 ถ.มหาดไทยบำรุง ต.หนองหลวง อ.เมืองฯ

2. อำเภอแม่สอด (63110)
อำเภอแม่สอด มีมัสยิด จำนวน 1 มัสยิด

ลำดับที่	เลขทะเบียน	ชื่อมัสยิด	สถานที่ตั้ง
1	1	นุรุลอิสลาม	70 ถ.ศรีพานิช ต.แม่สอด อ.แม่สอด

หน้าว่าง

จังหวัดนครนายก

จังหวัดนครนายก มีมัสยิดอยู่ในพื้นที่ 3 อำเภอ รวมทั้งสิ้น 25 มัสยิด

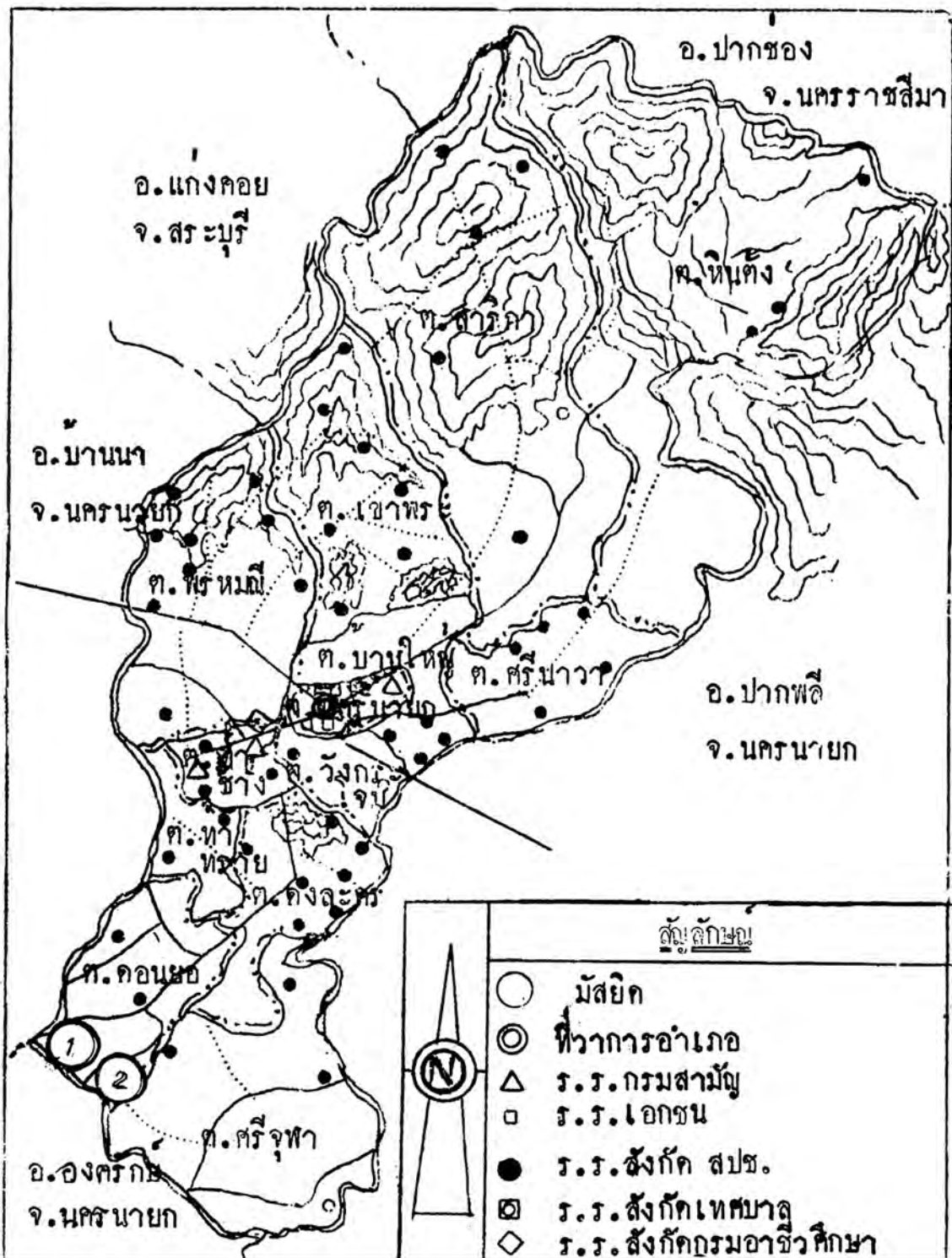
เลขทะเบียน	ชื่อมัสยิด	อำเภอ
1.	อีมาตุ้คคีน	เมืองฯ
2.	บำรุงอิสลาม	องครักษ์
3.	สมาคมอิสลาม	องครักษ์
4.	กอวาอีดุลอิสลาม	องครักษ์
5.	หลุมบัว	องครักษ์
6.	ประกอบศาสนอิสลาม	องครักษ์
7.	อิสลามนครนายก	องครักษ์
8.	สามัคคีอิสลาม	องครักษ์
9.	ซุรอตุ้ลมุสลิม	องครักษ์
10.	ผดุงอิสลาม	องครักษ์
11.	มัดคารีรอตุ้ลอิสลาม	องครักษ์
12.	อัลคอยร็อด (สิมารักษ์)	องครักษ์
13.	ไชยคุ้ลอิสลาม	องครักษ์
14.	ฮากีมุคคีน	องครักษ์
15.	กุ้คคที่ 2	องครักษ์
16.	คารู้ลอิสลาม	องครักษ์
17.	ยกเลิก	
18.	คานูร์ลอิสลาม	องครักษ์
19.	อะห์ลิสซุนนะฮ์	เมืองฯ
20.	นูร์ลอิสลาม	องครักษ์
21.	กามาตุ้ลอีบาดะห์	องครักษ์
22.	อีนาบาตุ้ลเอียะตีซอม	องครักษ์
23.	นูร์ลเอียะซาน	องครักษ์
24.	ยามีอุตคอยยิบ	องครักษ์

เลขทะเบียน	ชื่อมัสยิด	อำเภอ
25.	อาชาซูลอิสลาม	องค์รักษ์
26.	มาฮ์ดิลลคอยรอด	บ้านนา

1. อำเภอเมืองนครนายก (26000)
อำเภอเมืองนครนายก มีมัสยิด จำนวน 2 มัสยิด

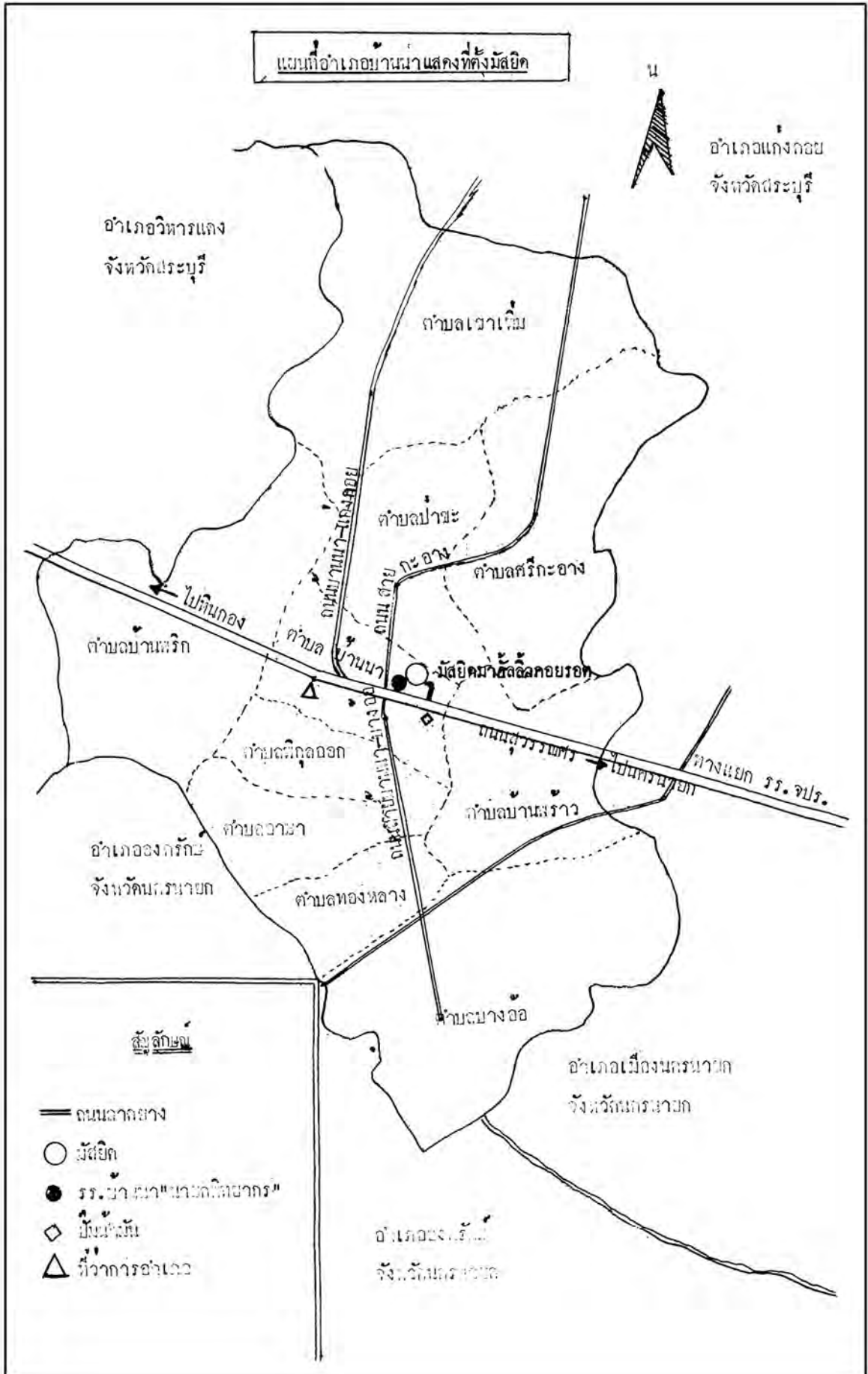
ลำดับที่	เลขทะเบียน	ชื่อมัสยิด	สถานที่ตั้ง
1.	1	อีมาตุ้คุดีน	ม.7 ต.คอนขอ อ.เมืองฯ
2.	19	อะห์ลิสซุนนะฮ์	ม.6 ต.คอนขอ อ.เมืองฯ

แผนที่อำเภอเมืองนครนายก แสดงที่ตั้งมัสยิก



2. อำเภอบ้านนา (26110)
อำเภอบ้านนา มีมัสยิด จำนวน 1 มัสยิด

ลำดับที่	เลขทะเบียน	ชื่อมัสยิด	สถานที่ตั้ง
1.	26	มาฮัลลิลคอยรอด	ม.10 ต.บ้านนา อ.บ้านนา



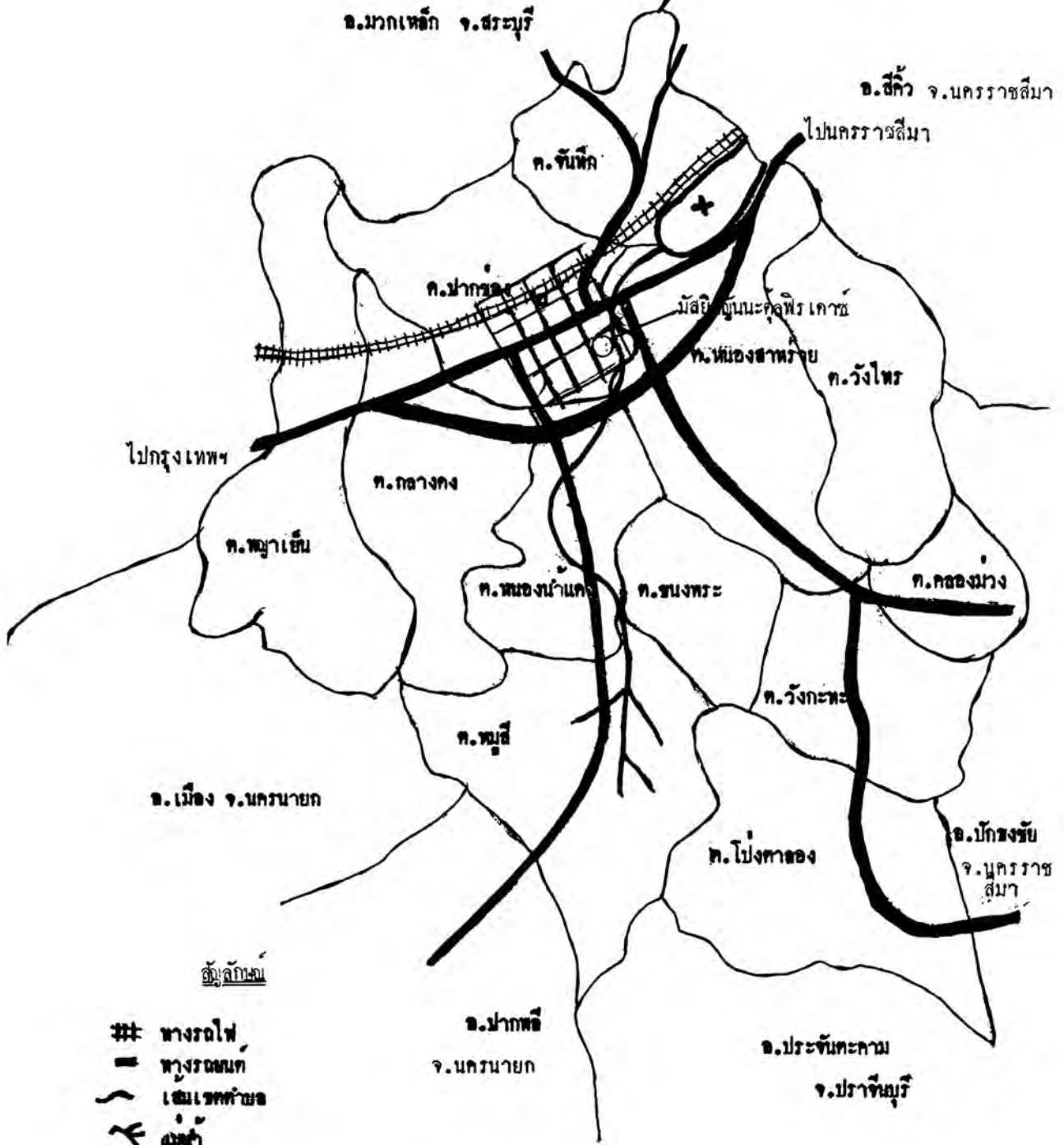
3. อำเภอองค์รักษ์ (26120)
อำเภอองค์รักษ์ มีมัสยิด จำนวน 22 มัสยิด

ลำดับที่	เลขทะเบียน	ชื่อมัสยิด	สถานที่ตั้ง
1.	2	บำรุงอิสลาม	คลองหกวา ม.8 ต.พระอาจารย์
2.	3	สมาคมอิสลาม	คลองหกวา ม.7 ต.พระอาจารย์
3.	4	กอวาอีดุลอิสลาม	คลองแปควา ม.6 ต.บึงศาล
4.	5	หลุมบัว	คลอง 22 ม.1 ต.ศิระกระเปือ
5.	6	ประกอบศาสนอิสลาม	คลองหกวา ม.5 ต.พระอาจารย์
6.	7	อิสลามนครนายก	คลอง 14 ม.8 ต.ชุมพล
7.	8	สามัคคีอิสลาม	คลอง 22 ม.6 ต.ศิระกระเปือ
8.	9	ซุรอตูลมุสลิม	คลอง 15 ม.1 ต.ชุมพล
9.	10	ผดุงอิสลาม	คลอง 22 ม.3 ต.พระอาจารย์
10.	11	มัดคารีรอตุลอิสลาม	คลอง 15 ม.3 ต.บึงศาล
11.	12	อัลคอยร็อด (สิมารักษ์)	คลอง 16 ม.1 ต.พระอาจารย์
12.	13	ไชยกุลอิสลาม	คลอง 15 ม.9 ต.บึงศาล
13.	14	ฮากีมุดดีน (มัสยิดกลาง)	คลอง 15 ม.5 ต.ชุมพล
14.	15	กุ้คคที่ 2	คลอง 22 ม.2 ต.ศิระกระเปือ
15.	16	คารู้ออิสลาม	คลอง 14 ม.7 ต.บึงศาล
16.	18	คานูร์อิสลาม	คลอง 14 ม. 8 ต.ชุมพล
17.	20	นูร์อิสลาม	คลอง 22 ม.6 ต.พระอาจารย์
18.	21	กามาตุ้ลอีบาดะห์	คลอง 15 ม.3 ต.บึงศาล
19.	22	อีนาบาตุ้ลเอียะตีซอม	คลอง 14 ม.8 ต.บึงศาล
20.	23	นูร์ลเอียะซาน	คลอง 14 ม.8 ต.บึงศาล
21.	24	ยามีอุตตอยยิบ	คลอง 14 ม.8 ต.บึงศาล
22.	25	อาชาซูลอิสลาม	คลอง 24 ม.9 ต.ศิระกระเปือ

จังหวัดนครราชสีมา
จังหวัดนครราชสีมา มีมัสยิดอยู่ในพื้นที่ 1 อำเภอ จำนวน 1 มัสยิด
อำเภอปากช่อง (30130)

ลำดับที่	เลขทะเบียน	ชื่อมัสยิด	สถานที่ตั้ง
1	1	ญันนะตุ้ลฟิรเดาะห์	ม.11 ต.รอกสุเหว่า ถ.มิตรภาพ ต.ปากช่อง อ.ปากช่อง

แผนที่อำเภอปากช่องของแสงทองที่คุ้มมัสยิก



จังหวัดนครศรีธรรมราช
จังหวัดนครศรีธรรมราช มีมัสยิดอยู่ในพื้นที่ 10 อำเภอ รวมทั้งสิ้น 97 มัสยิด

เลขทะเบียน	ชื่อมัสยิด	อำเภอ
1	มุฮัมเด็นไบริยะห์	หัวไทร
2	หัวหรั่ง	หัวไทร
3	หนองหงษ์	หัวไทร
4	หน้าสตน (อัลกุบารอ)	หัวไทร
5	มุสลิมสามัคคี	หัวไทร
6	คอเขา	ลิซล
7	กุวาลา (บ้านปากน้ำลิซลฝั่งตะวันตก)	ลิซล
8	มหาสรัด	ท่าศาลา
9	ป่าดงบน	ท่าศาลา
10	ยางด้วน	ท่าศาลา
11	วัดตะโหนด	ท่าศาลา
12	บ้านกลาง	ท่าศาลา
13	ท่าสูง	ท่าศาลา
14	—	
15	มูวะหีฮิดิน	เมืองฯ
16	ในถุ้ง	ท่าศาลา
17	บ้านป่าย	ท่าศาลา
18	หน้าทับ	ท่าศาลา
19	บางตง	ท่าศาลา
20	หัวบัว	ท่าศาลา
21	แสงวิมาน (นุรุลญันนะห์)	ปากพ่อง
22	บ้านปลายทอน	ลิซล
23	ยกเล็ก	
24	นุรุลอิสลาม	เมืองฯ

เลขทะเบียน	ชื่อมัสยิด	อำเภอ
25	ตำรูนอำมัน	เมืองฯ
26	ยะมีลุลอิสลาม	เมืองฯ
27	นุรุลอิสลาม	เมืองฯ
28	มัสยิดคารุนมุณีนีน	ปากพนัง
29	คารูนนาอิม	เมืองฯ
30	ยะมาอาตุลอิสลาม	เมืองฯ
31	ไบรีหยะ (บ้านพังปริง)	ท่าศาลา
32	ยกลีก	
33	อามีน	ท่าศาลา
34	มูวะห์หิดีน คลองดิน	เมืองฯ
35	คลองใหม่	ชะอวด
36	คารุนนาอิม	ปากพนัง
37	ซอลาฮุดดีน	เมืองฯ
38	กามาตุลอิสลาม	เมืองฯ
39	การาหมาดบ้านหัวทะเล	เมืองฯ
40	ยะลาฮุดดีน	เมืองฯ
41	คารุสลาม	เมืองฯ
42	นุรุลมุสลิมีน	ร่อนพิบูลย์
43	อัลกุบรอ	ร่อนพิบูลย์
44	มัจมาอุลอินซาน	ท่าศาลา
45	ซาก็มาตนกุบรอ	ท่าศาลา
46	บารอกาด	เมืองฯ
47	ยามาลุคดีน	เมืองฯ
48	ซอลาฮุดดีน	เมืองฯ
49	นุรุลอิสลาม	เมืองฯ
50	นุรุลอิสลาม	เมืองฯ
51	กามาตุคดีน	เมืองฯ

เลขทะเบียน	ชื่อมัสยิด	อำเภอ
52	กาแมล	ท่าศาลา
53	ยะมาลุดดีน (ปากน้ำใหม่)	ท่าศาลา
54	สลาหมาด	ท่าศาลา
55	นูเร็นเอียะซาน	ท่าศาลา
56	อัลอัซฮารุลยามาตี	ท่าศาลา
57	นุรุดดีนยามาอาตุลอิสลาม	ท่าศาลา
58	นุรุลสุดา	เมืองฯ
59	บ้านวัดโท (รอชีดีน)	พรหมคีรี
60	ญาเมียะ	เมืองฯ
61	บ้านควนรุษ	ร่อนพิบูลย์
62	บ้านทุ่งใหญ่ (นุรุลรอชีดีน)	ชะอวด
63	คารุลอามาน	เมืองฯ
64	คุสลาม	เมืองฯ
65	ชีรอยุคดีน (บ้านป่าขอม)	เมืองฯ
66	อิสลาม	เมืองฯ
67	ศรีอรุณอิสลาม	เมืองฯ
68	ยามาอาตุลมุสลิมีน	บางขัน
69	บ้านแสงสุริยา	หัวไทร
70	คารุนอามาล (บ้านปลายทอนเหนือ)	สิชล
71	คารุนอิสลาม (บ้านมะยง)	ท่าศาลา
72	อิมามตุลอิสลาม	ท่าศาลา
73	แสงศาสน์	เมืองฯ
74	คารุลสุดา	บางขัน
75	คารุนอ์บาดีะ (บ้านปากน้ำสิชลฝั่งตะวันออก)	สิชล
76	คารนเอียะสาร	ท่าศาลา
77	นุรุลมุบีน (บ้านสวนพร้าว)	เมืองฯ

เลขทะเบียน	ชื่อมัสยิด	อำเภอ
78	คารุลเอียะसान	ร้อนพิบูลย์
79	คารุชชูสุคร์	ท่าศาลา
80	คารุลมุสลิมีน	เมืองฯ
81	อัครคารุสลาม	เมืองฯ
82	นุรุลเอียะसान	เมืองฯ
83	นุรูลอีมาน	เมืองฯ
84	คารุลมุดตากีน	เมืองฯ
85	อันซอรุสซุนนะฮ์	ทุ่งใหญ่
86	นุรูลอีมาน	เมืองฯ
87	ฟิตซุลมูนา	เมืองฯ
88	กุดบุกคีน	เมืองฯ
89	อัลคักวา	เมืองฯ
90	นุรุดคีน	เมืองฯ
91	คาริสลาม	เมืองฯ
92	ญามาอาคูลมุสลิมีน	หัวไทร
93	ซุรูกุลซุคา	ท่าศาลา
94	อิสลาฮุดคีน	ร้อนพิบูลย์
95	มุฮัมมะคียะฮ์	บางขัน
96	ริญาคุสศอลิฮีน	ท่าศาลา
97	ฮี้คาญาตุลยันนะฮ์	ท่าศาลา
98	นุรุดคีน	เมืองฯ
99	แสงจันทร์	ท่าศาลา
100	คอรีกอตุ้ญญันนะฮ์	ท่าศาลา

หมายเหตุ เลขทะเบียน 14 เป็นมัสยิดเดียวกันกับเลขทะเบียน 64

1. อำเภอเมืองนครศรีธรรมราช (80000)
อำเภอเมืองนครศรีธรรมราช มีมัสยิด จำนวน 40 มัสยิด

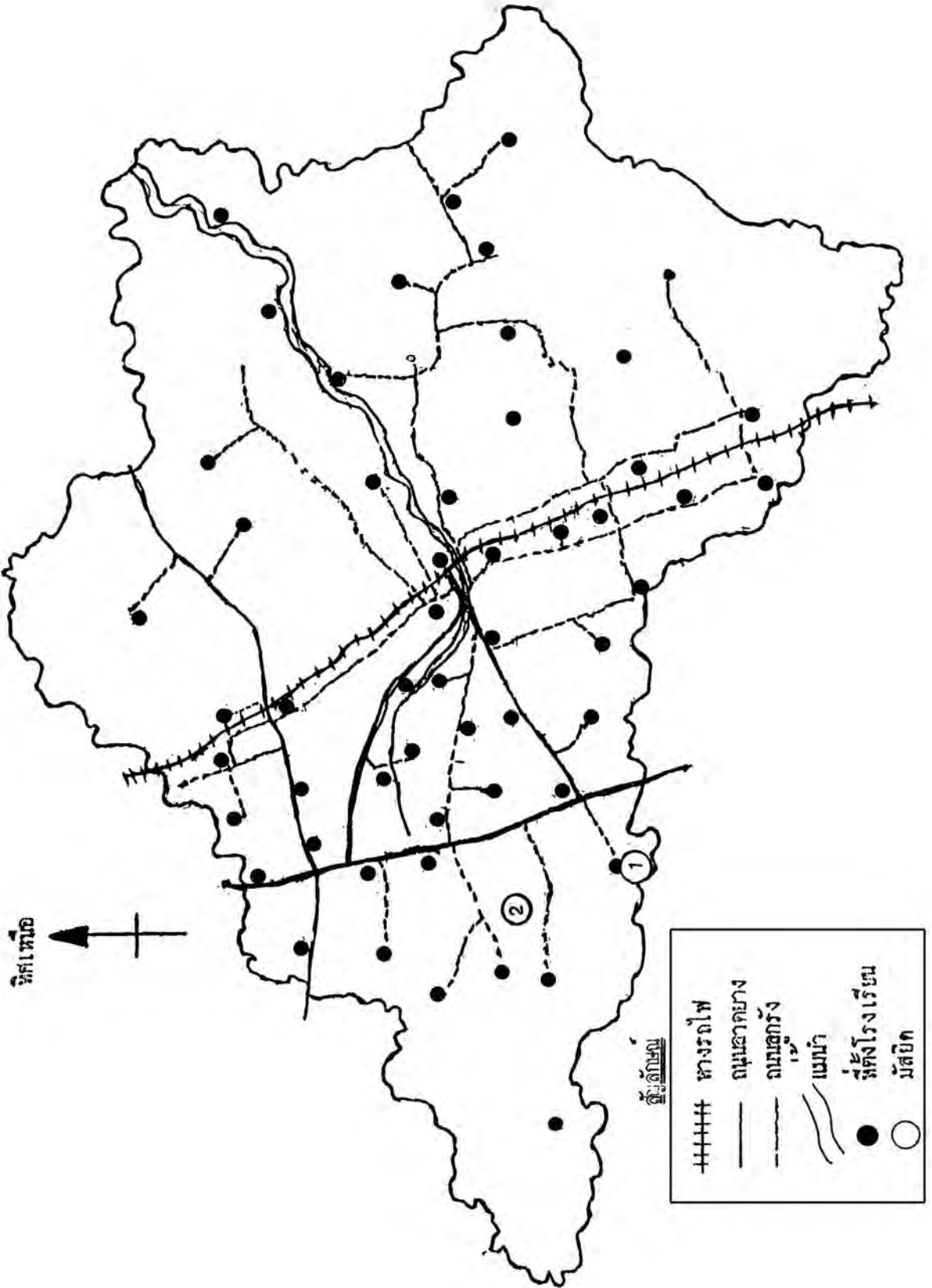
ลำดับที่	เลขทะเบียน	ชื่อมัสยิด	สถานที่ตั้ง
1.	15	มูวะห์ฮิดีน	ม.4 ต.ท่าซึก อ.เมืองฯ
2.	24	นุรุลอิสลาม	ม.6 ต.ท่าซึก อ.เมืองฯ
3.	25	คำรูนอามัน	ม.8 ต.ปากพูน อ.เมืองฯ
4.	26	ยะมีลุลอิสลาม	ม.4 ต.ท่าซึก อ.เมืองฯ
5.	27	นุรุลอิสลาม	ม.2 ต.ท่าซึก อ.เมืองฯ
6.	29	คารูนนาอิม	ม.2 ต.ปากพูน อ.เมืองฯ
7.	30	ยะมาอาตุลอิสลาม	ม.3 ต.ปากพูน อ.เมืองฯ
8.	34	มูวะห์ฮิดีน กลองดิน	บ้านกลองดิน ม.4 ต.นาเคียน อ.เมืองฯ
9.	37	ซอลาฮุดดีน	ต.คลัง อ.เมืองฯ
10.	38	กามาลุลอิสลาม	ม.8 ต.ท่าซึก อ.เมืองฯ
11.	39	การาหมาดบ้านหัวทะเล	ม.1 ต.นาเคียน อ.เมืองฯ
12.	40	ยะลาฮุดดีน	ม.5 ต.ปากพูน อ.เมืองฯ
13.	41	คารุสลาม	ม.12 ต.ปากพูน อ.เมืองฯ
14.	46	บารอกาต	ม.5 ต.นาเคียน อ.เมืองฯ
15.	47	ยามาลุดดีน	ม.6 ต.ท่าซึก อ.เมืองฯ
16.	48	ซอลาฮุดดีน	ม.6 ต.นาเคียน อ.เมืองฯ
17.	49	นุรุลอิสลาม	บ้านกอจันทร์ ม.2 ต.ท่าเรือ อ.เมืองฯ (80290)
18.	50	นุรุลอิสลาม	ม.5 ต.นาเคียน อ.เมืองฯ
19.	51	กามาลุดดีน	ม.3 ต.โพธิ์เสด็จ อ.เมืองฯ
20.	58	นุรุลสุดา	ม.5 ต.มะม่วงสองต้น อ.เมืองฯ
21.	60	ญูมาเยะ	ต.คลัง อ.เมืองฯ
22.	63	คารุลอามาน	ม.6 ต.ท่าจิว อ.เมืองฯ (80280)

ลำดับที่	เลขทะเบียน	ชื่อมัสยิด	สถานที่ตั้ง
23.	64	คุสลาม	ม.8 ต.ท่าวัง อ.เมืองฯ
24.	65	ชีรอยุคดิน (บ้านป่าขอม)	ต.ในเมือง อ.เมืองฯ
25.	66	อิสลาม	ม.8 ต.โพธิ์เสด็จ อ.เมืองฯ
26.	67	ศรีอรุณอิสลาม	ม.6 ต.นาเคียน อ.เมืองฯ
27.	73	แสงศาสน์	ม.6 ต.ปากพูน อ.เมืองฯ
28.	77	นุรุลมูบีน (บ้านสวนพร้าว)	ต.ในเมือง อ.เมืองฯ
29.	80	ดาร์ลมุสลิมีน	ม.1 ต.ปากพูน อ.เมืองฯ
30.	81	อัลดาร์ลุสลาม	ม.3 ต.ในเมือง อ.เมืองฯ
31.	82	นุรุลเอียะसान	ม.5 ต.ปากนคร อ.เมืองฯ
32.	83	นุรุลอีมาน	ม.5 ต.ช้างซ้าย อ.เมืองฯ
33.	84	ดาร์ลมุตตากีน	ม.11 ต.ท่าเรือ อ.เมืองฯ
34.	86	นุรุลอีมาน	ม.10 ต.ท่าเรือ อ.เมืองฯ
35.	87	ฟัตฮุลมูนา	ม.3 ต.นาเคียน อ.เมืองฯ
36.	88	กุตบุดดิน	ม.2 ต.โพธิ์เสด็จ อ.เมืองฯ
37.	89	อัลตักวา	ม.6 ต.ช้างซ้าย อ.เมืองฯ
38.	90	นุรุคดิน	ม.8 ต.ท่าจิว อ.เมืองฯ (80280)
39.	91	ดาร์อิสลาม	บ้านนาเคียนเหนือ ม.5 ต.นาเคียน อ.เมืองฯ
40.	98	นุรุคดิน	บ้านคันธง ม.5 ต.ปากนคร อ.เมืองฯ

2. อำเภอชะอวด (80180)
อำเภอชะอวด มีมัสยิด จำนวน 2 มัสยิด

ลำดับที่	เลขทะเบียน	ชื่อมัสยิด	สถานที่ตั้ง
1.	35	คลองใหม่	ม.4 ต.วังอ่าง อ.ชะอวด
2.	62	บ้านทุ่งใหญ่ (นุรุลรอซดีน)	ม.6 ต.เกาะจันทร์ อ.ชะอวด

แผนที่อำเภอกระโสมจังหวัดมุกดาหาร



3. อำเภอท่าศาลา (80160)

อำเภอท่าศาลา มีมัสยิด จำนวน 30 มัสยิด

ลำดับที่	เลขทะเบียน	ชื่อมัสยิด	สถานที่ตั้ง
1.	8	มหาสรัค	ม.9 ต.โมคลาน อ.ท่าศาลา
2.	9	ป่าดงบน	ม.4 ต.โมคลาน อ.ท่าศาลา
3.	10	ยางด้วน	ม.7 ต.โพธิ์ทอง อ.ท่าศาลา
4.	11	วัดตะโหนด	ม.1 ต.โมคลาน อ.ท่าศาลา
5.	12	บ้านกลาง	ม.4 ต.โพธิ์ทอง อ.ท่าศาลา
6.	13	ท่าสูง	ม.4 ต.ท่าศาลา อ.ท่าศาลา
7.	16	ในถุ้ง	ม.5 ต.ท่าศาลา อ.ท่าศาลา
8.	17	บ้านป้าย	ม.8 ต.หัวตะพาน อ.ท่าศาลา
9.	18	หน้าทับ	ม.7 ต.ท่าศาลา อ.ท่าศาลา
10.	19	บางตง	ม.7 ต.ท่าศาลา อ.ท่าศาลา
11.	20	หัวบัว	ม.6 ต.ท่าศาลา อ.ท่าศาลา
12.	31	ใบรีหะยะ (บ้านพังปริง)	ม.1 ต.กลาย อ.ท่าศาลา
13.	33	อามีน	ม.2 ต.ท่าซื่น อ.ท่าศาลา
14.	44	มัจมาอูลอินซาน	บ้านปายางขาคีม ม.10 ต.โมคลาน อ.ท่าศาลา
15.	45	ซาก็มาตนกุปรอ	ม.11 ต.โมคลาน อ.ท่าศาลา
16.	52	กาแมล	ม.4 ต.โมคลาน อ.ท่าศาลา
17.	53	ยะมาลุดดิน (ปากน้ำใหม่)	ม.8 ต.ท่าศาลา อ.ท่าศาลา
18.	54	สลาหมาด	ม.8 ต.โมคลาน อ.ท่าศาลา
19.	55	นุเร็นเอียะซาน	บ้านโมคลาน ม.11 ต.โมคลาน อ.ท่าศาลา
20.	56	อัลอ์ซฮารุลยามาดี	ม.14 ต.ท่าศาลา อ.ท่าศาลา
21.	57	นุรุดดินยามาอาตุลอิสลาม	ม.3 ต.โพธิ์ทอง อ.ท่าศาลา
22.	71	ดาร์นอิสลาม (บ้านมะยิง)	ม.6 ต.โพธิ์ทอง อ.ท่าศาลา

ลำดับที่	เลขทะเบียน	ชื่อมัสยิด	สถานที่ตั้ง
23.	72	อิมามตุลอิสลาม	ม.8 ต.โมคลาน อ.ท่าศาลา
24.	76	คารนเอียะฮาร	ม.2 ต.โพธิ์ทอง อ.ท่าศาลา
25.	79	คารุชชูศูร์	ม.11 ต.ท่าศาลา อ.ท่าศาลา
26.	93	ซุรูกุลสุดา	บ้านในไร่ ม.1 ต.กลาย อ.ท่าศาลา
27.	96	ริญาตุสศอลิฮีน	ม.7 ต.โพธิ์ทอง อ.ท่าศาลา
28.	97	ฮิดายาตุลยันนะห์	ม.7 ต.ท่าศาลา อ.ท่าศาลา
29.	99	แสงจันทร์	สี่แยกวัดโหนด ม.5 ต.โพธิ์ทอง อ.ท่าศาลา
30.	100	คอรีกอตุ้ญันนะฮ์	ม.1 ต.กลาย อ.ท่าศาลา

แผนที่อำเภอท่าศาลาแสดงที่ตั้งมัสยิด

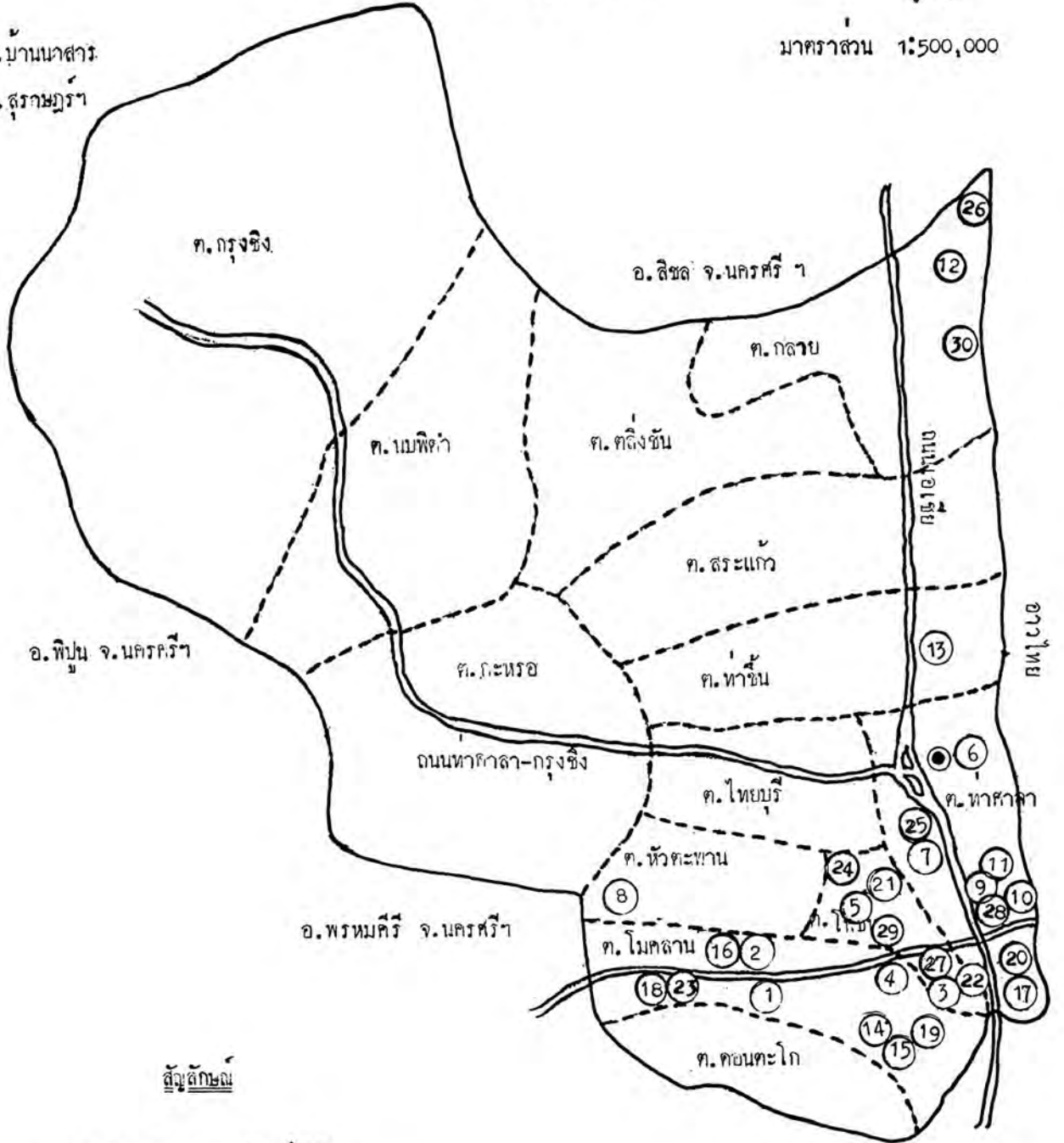
อ.กาญจนดิษฐ์ จ.สุราษฎร์ธานี

น.








มาตราส่วน 1:500,000

อ.บ้านนาสาร
จ.สุราษฎร์ธานี

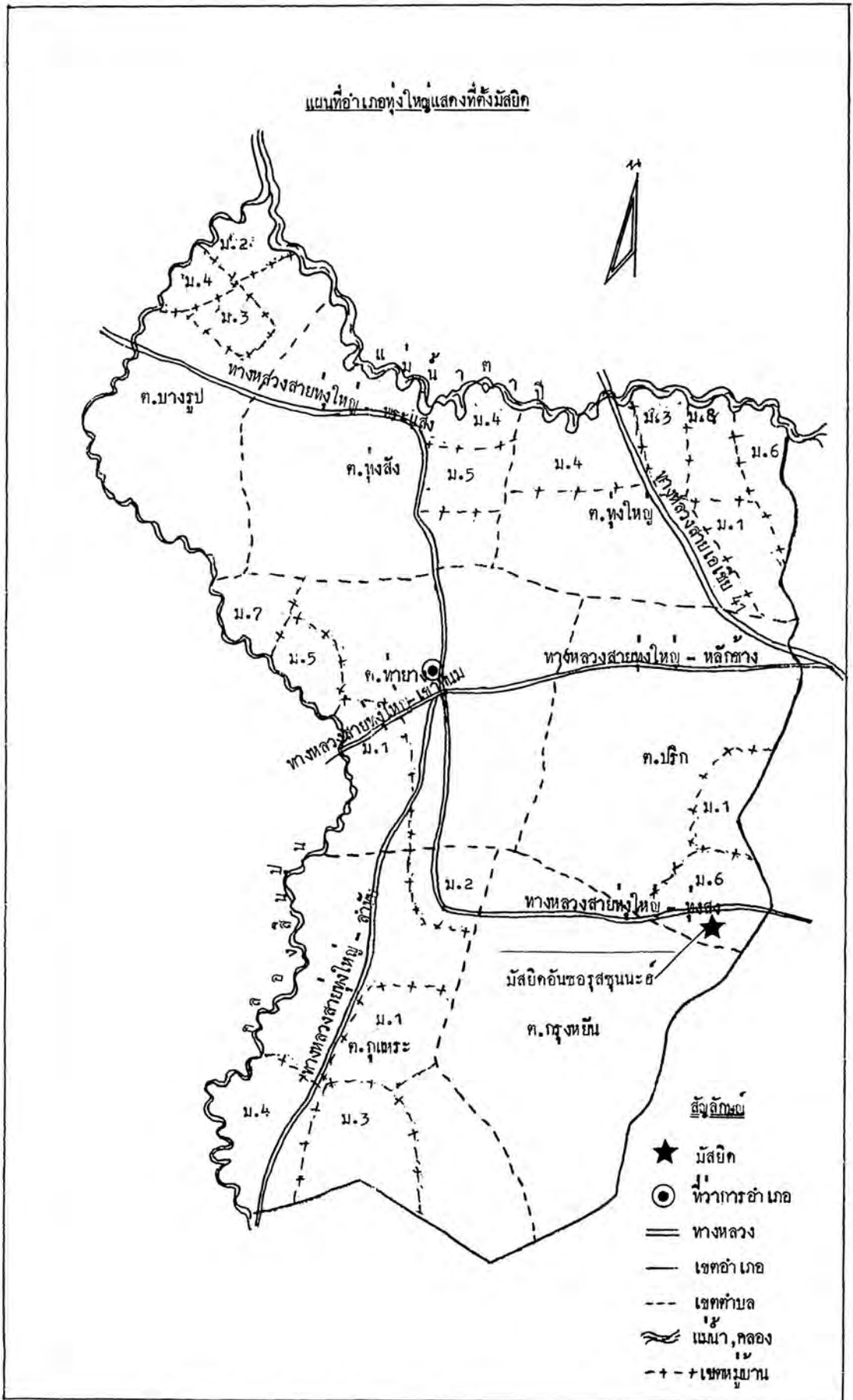


สัญลักษณ์

-  เขตอำเภอ
-  เขตตำบล
-  ถนนรพคยาง
-  ที่ว่าการอำเภอ
-  มัสยิด

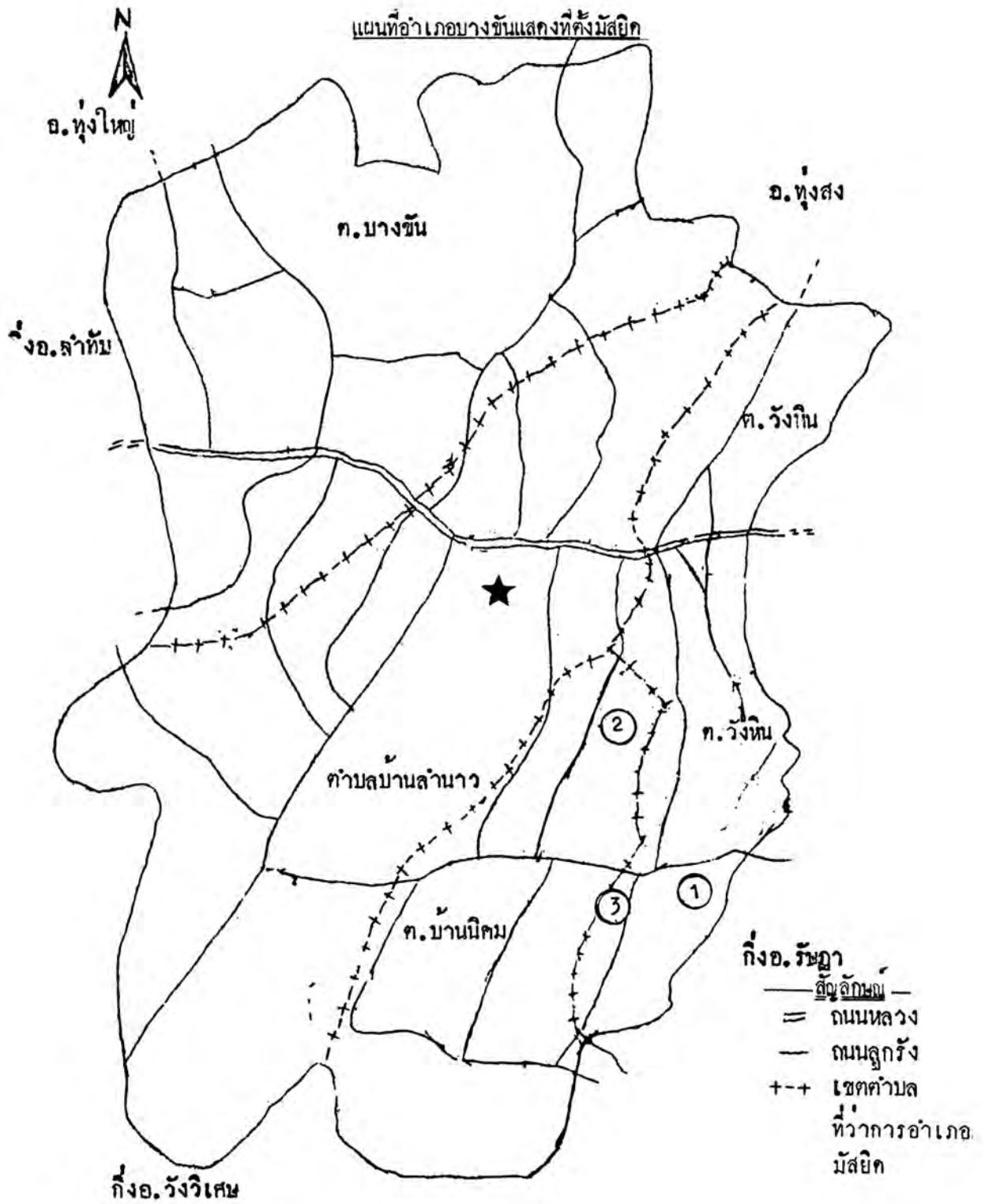
4. อำเภอทุ่งใหญ่ (80240)
อำเภอทุ่งใหญ่ มีมัสยิด จำนวน 1 มัสยิด

ลำดับที่	เลขทะเบียน	ชื่อมัสยิด	สถานที่ตั้ง
1.	85	อันซอรุสซุนนะฮ์	บ้านไร่มุสลิม ม.6 ต.ปริก อ.ทุ่งใหญ่



5. อำเภอบางขัน (80110)
อำเภอบางขัน มีมัสยิด จำนวน 3 มัสยิด

ลำดับที่	เลขทะเบียน	ชื่อมัสยิด	สถานที่ตั้ง
1.	68	ยามาอาตุลมุสลิมีน	ม.10 ต.วังหิน อ.บางขัน
2.	74	คารุลสุดา	ม.6 ต.บ้านนิคม อ.บางขัน
3.	95	มุฮัมมะดียะฮ์	บ้านห้วยทรายขาว ม.10 ต.วังหิน อ.บางขัน



6. อำเภอปากพนัง (80140)
อำเภอปากพนัง มีมัสยิด จำนวน 3 มัสยิด

ลำดับที่	เลขทะเบียน	ชื่อมัสยิด	สถานที่ตั้ง
1.	21	แสงวิมาน (นุรุลญันนะห์)	บ้านแสงวิมาน ม.13 ต.คลองน้อย อ.ปากพนัง (80330)
2.	28	มัสยิดดารุนมุมีนีน	บ้านท้องโจงกาง ม.4 ต.ปากพนังฝั่งตะวันตก อ.ปากพนัง
3.	36	ดารุนนาอิม	บ้านต้นหาด ต.ปากพนัง อ.ปากพนัง

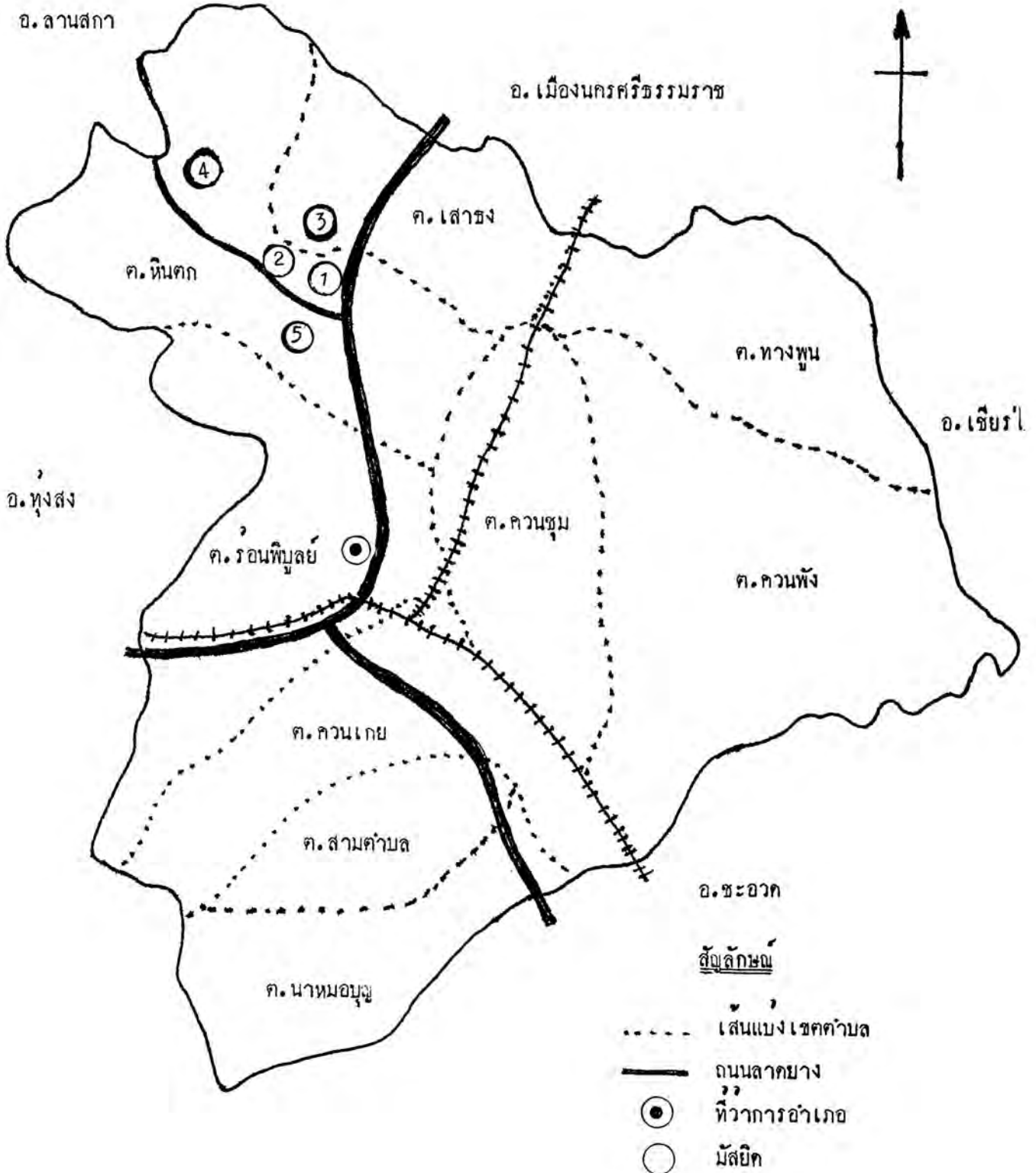
7. อำเภอพรหมคีรี (80320)
อำเภอพรหมคีรี มีมัสยิด จำนวน 1 มัสยิด

ลำดับที่	เลขทะเบียน	ชื่อมัสยิด	สถานที่ตั้ง
1.	59	บ้านวัดโท (รอชีดิน)	ม.5 ต.อินคีรี อ.พรหมคีรี (80000)

8. อำเภอร้อนพิบูลย์ (80130)
อำเภอร้อนพิบูลย์ มีมัสยิด จำนวน 5 มัสยิด

ลำดับที่	เลขทะเบียน	ชื่อมัสยิด	สถานที่ตั้ง
1.	42	นุรุลมุสลิมิน	ม.3 ต.หินตก อ.ร้อนพิบูลย์ (80350)
2.	43	อัลกุบรอ	ม.3 ต.หินตก อ.ร้อนพิบูลย์ (80350)
3.	61	บ้านควนรุษ	ม.1 ต.เสาธง อ.ร้อนพิบูลย์ (80350)
4.	78	คารุลเอียะसान	ม.2 ต.หินตก อ.ร้อนพิบูลย์ (80350)
5.	94	อิสลาฮุดดีน	ม.6 ต.หินตก อ.ร้อนพิบูลย์ (80350)

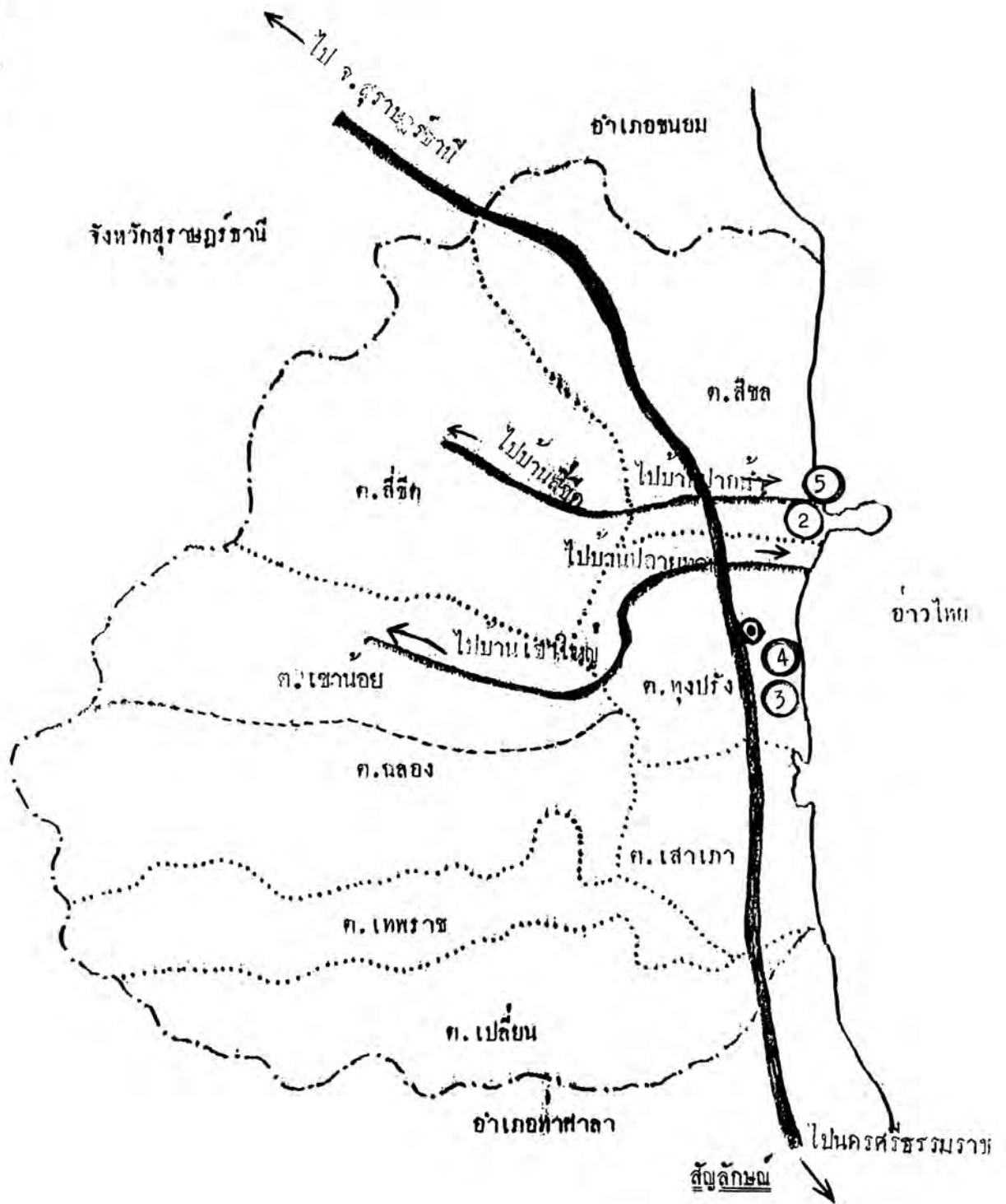
แผนที่อำเภอรัตนพิบูลย์แสดงที่ตั้งมัสยิก



9. อำเภอสีชล (80120)
อำเภอสีชล มีมัสยิด จำนวน 5 มัสยิด

ลำดับที่	เลขทะเบียน	ชื่อมัสยิด	สถานที่ตั้ง
1.	6	คอเขา	ม.3 ต.สีชล อ.สีชล
2.	7	กุวาลา (บ้านปากน้ำสีชลฝั่งตะวันตก)	ม.3 ต.สีชล อ.สีชล
3.	22	บ้านปลายทอน	ม.7 ต.ทุ่งปรัง อ.สีชล
4.	70	คารุนอามาล (บ้านปลายทอนเหนือ)	ม.7 ต.ทุ่งปรัง อ.สีชล
5.	75	คารุนอ์บาดีะ (บ้านปากน้ำสีชลฝั่งตะวันออก)	ม.16 ต.สีชล อ.สีชล

แผนที่อำเภอสิชลแลคงที่ตั้งมัสยิด



- เส้นแบ่งเขตตำบล
- ถนนแควคยาง
- ที่ว่าการอำเภอ
- มัสยิด

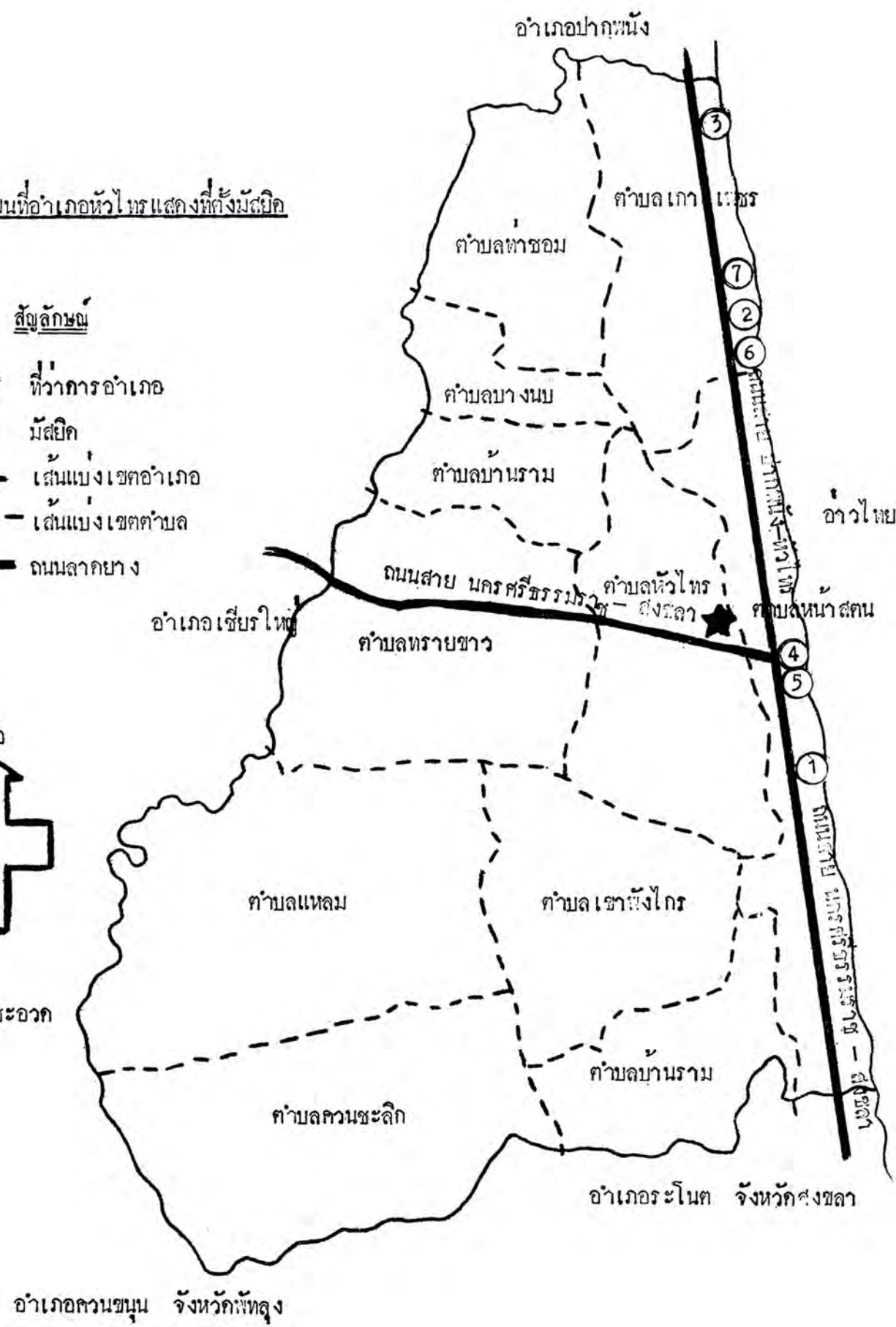

10. อำเภอหัวไทร (80170)
อำเภอหัวไทร มีมัสยิด จำนวน 7 มัสยิด

ลำดับที่	เลขทะเบียน	ชื่อมัสยิด	สถานที่ตั้ง
1.	1	มุฮัมเด็นไบริยะห์	ม.6 ต.หน้าสตน อ.หัวไทร
2.	2	หัวหรั่ง	ม.5 ต.เกาะเพชร อ.หัวไทร
3.	3	หนองหงษ์	ม.6 ต.เกาะเพชร อ.หัวไทร
4.	4	หน้าสตน (อัลกุบารอ)	ม.1 ต.หน้าสตน อ.หัวไทร
5.	5	มุสลิมสามัคคี	ม.3 ต.หน้าสตน อ.หัวไทร
6.	69	บ้านแสงสุริยา	ม.9 ต.เกาะเพชร อ.หัวไทร
7.	92	ญามาอาตุลมุสลิมีน	ม.5 ต.เกาะเพชร อ.หัวไทร

แผนที่อำเภอหัวไทรแสดงที่ตั้งมัสยิด

สัญลักษณ์

- ★ ที่ว่าการอำเภอ
- มัสยิด
- เส้นแบ่งเขตอำเภอ
- - - - - เส้นแบ่งเขตตำบล
- ถนนลาดยาง



จังหวัดนครสวรรค์
จังหวัดนครสวรรค์ มีมัสยิดอยู่ในพื้นที่ 1 อำเภอ จำนวน 1 มัสยิด
อำเภอเมืองนครสวรรค์ (80000)

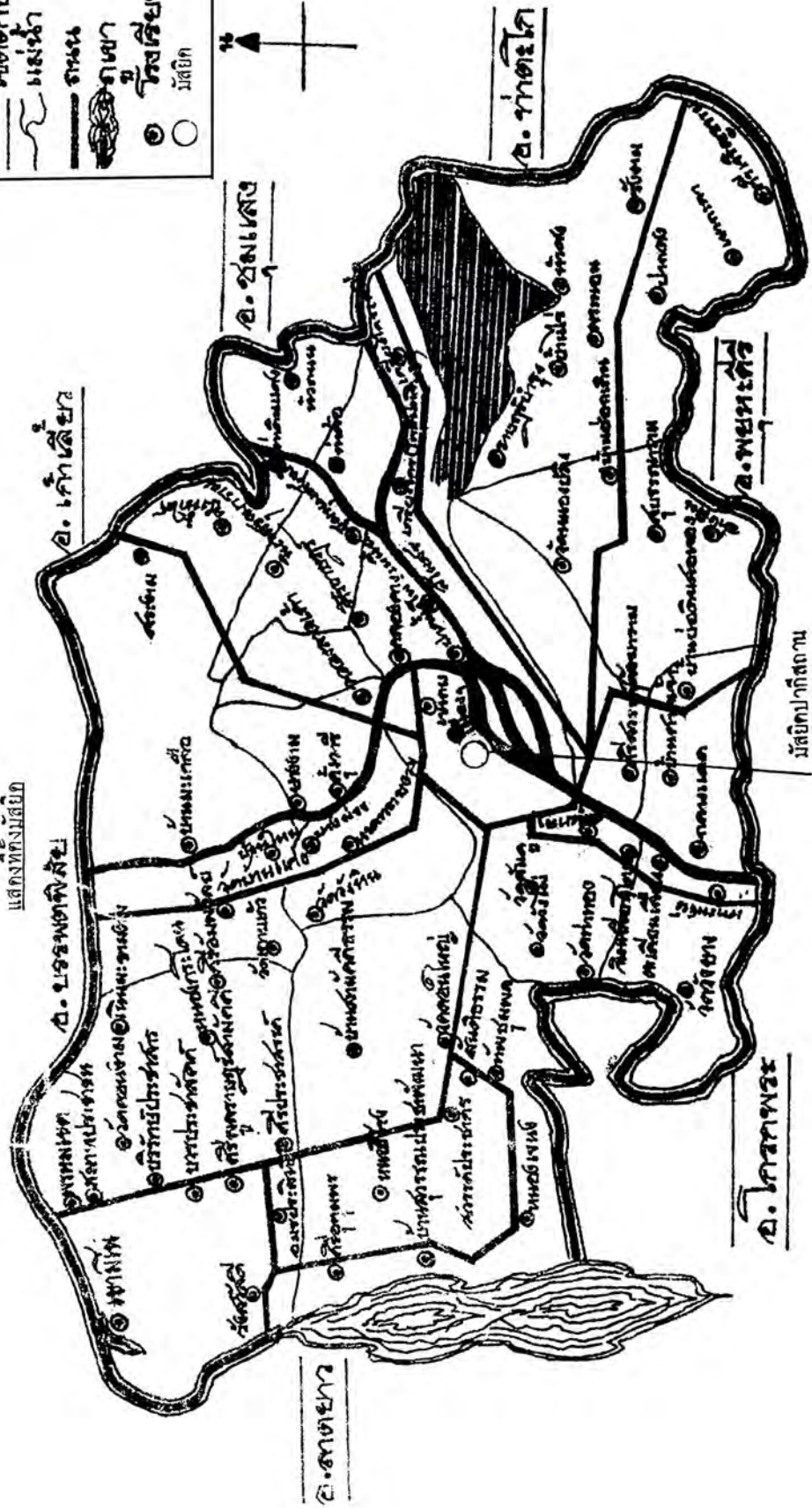
ลำดับที่	เลขทะเบียน	ชื่อมัสยิด	สถานที่ตั้ง
1	1	ปากีสถาน	154 ถ.สวรรค่วิถี ต.ปากน้ำโพ อ.เมืองฯ

แผนที่อำเภอเมืองนครสวรรค์

แสดงทางน้ำ

สัญลักษณ์

- เขตตำบล
- แม่น้ำ
- ถนน
- ทางรถไฟ
- รังสีขม
- มัสยิด



จังหวัดนนทบุรี
จังหวัดนนทบุรี มีมัสยิดอยู่ในพื้นที่ 4 อำเภอ รวมทั้งสิ้น 19 มัสยิด

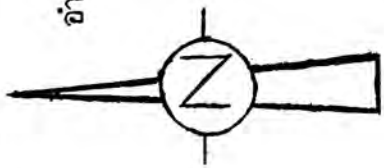
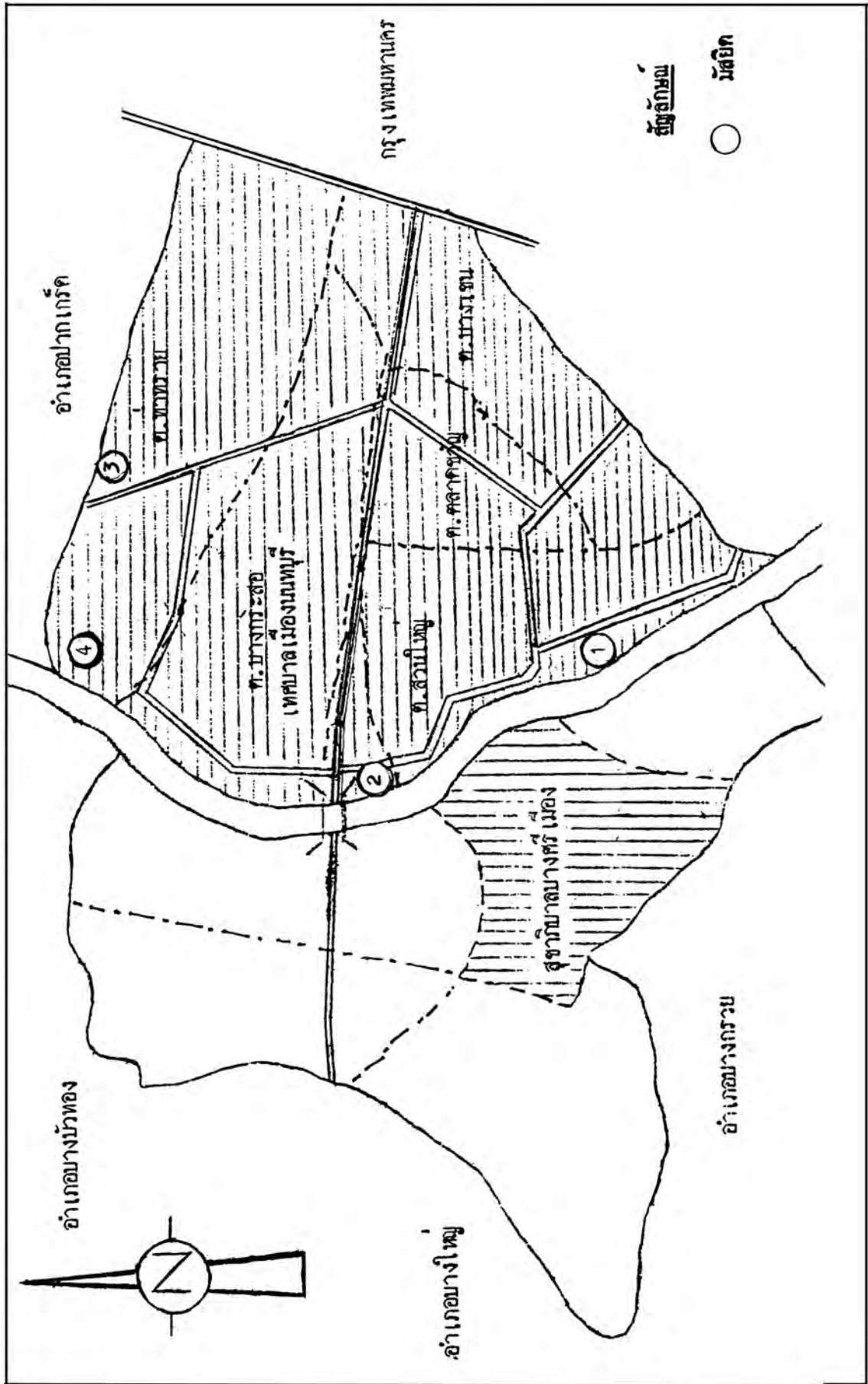
เลขทะเบียน	ชื่อมัสยิด	อำเภอ
1.	ทำอิฐ	ปากเกร็ด
2.	รียาคีตสุนัน สวนใหญ่ (ตลาดแก้ว)	เมืองฯ
3.	ฮิคาอย่าตุลอมมีะฮ์ (สะพานบางกระสอบ)	เมืองฯ
4.	ยามาลุดดิน (สุเหร่าใหม่)	บางบัวทอง
5.	นุรุลอิสลาม (สุเหร่าเขียว)	บางบัวทอง
6.	มัสยิดกลาง (คารุสสลาม)	บางบัวทอง
7.	อิกอมาตุลอิสลาม (โรงระโจม)	บางบัวทอง
8.	ประเสริฐอิสลาม	ปากเกร็ด
9.	—	
10.	—	
11.	นะฮ์ฎอตุลอิสลาห์ (ปากคลองลำรี)	บางบัวทอง
12.	คารุลอาบิติน (สุเหร่าแดง)	บางบัวทอง
13.	บียามีอัลมุสลิมิน (คลองมะสง)	ไทรน้อย
14.	มุไฮยิดดิน (คลองลากษ์อน)	บางบัวทอง
15.	นุรุษซาอาค๊ะห์ (คลองเจ๊ก)	บางบัวทอง
16.	อับดุลลานุสรณ์ (ตลาดบางบัวทอง)	บางบัวทอง
17.	คารุ้ลอิสลาม (ท่าทราย)	เมืองฯ
18.	นุรูลฮิคาอย่าตุลอิสลาม (แสงประทีป)	บางบัวทอง
19.	คารุ้ลมุตตาคีล (โตะลือนุสรณ์)	เมืองฯ
20.	อัลฮุ้ดา (คลองโตะนุ้ย)	ไทรน้อย
21.	อรรเราะห์มาตุลอิสลามียะห์	บางบัวทอง

หมายเหตุ เลขทะเบียน 9 และ 10 เป็นมัสยิดเดียวกันกับเลขทะเบียน 17

1. อำเภอเมืองนนทบุรี (11000)
อำเภอเมืองนนทบุรี มีมัสยิด จำนวน 4 มัสยิด

ลำดับที่	เลขทะเบียน	ชื่อมัสยิด	สถานที่ตั้ง
1	2	รียาคี๊สสุนัน สวนใหญ่ (ตลาดแก้ว)	43 ม.9 ต.สวนใหญ่ อ.เมืองฯ
2	3	ฮิคาอย่าตุ้ลอุ่มมีะฮ์ (สุเหร่าบางกระสอ)	ม.6 ต.บางกระสอ อ.เมืองฯ
3	17	คารู๊ลอิสลาม (ท่าทราย)	ม.2 ต.ท่าทราย อ.เมืองฯ
4	19	คารู๊ลมุศตาคีล (ต๊ะลืออนุสรณ์)	ม.2 ต.ท่าทราย อ.เมืองฯ

แผนที่อำเภอเมืองนนทบุรีแสดงที่ตั้งมัสยิด

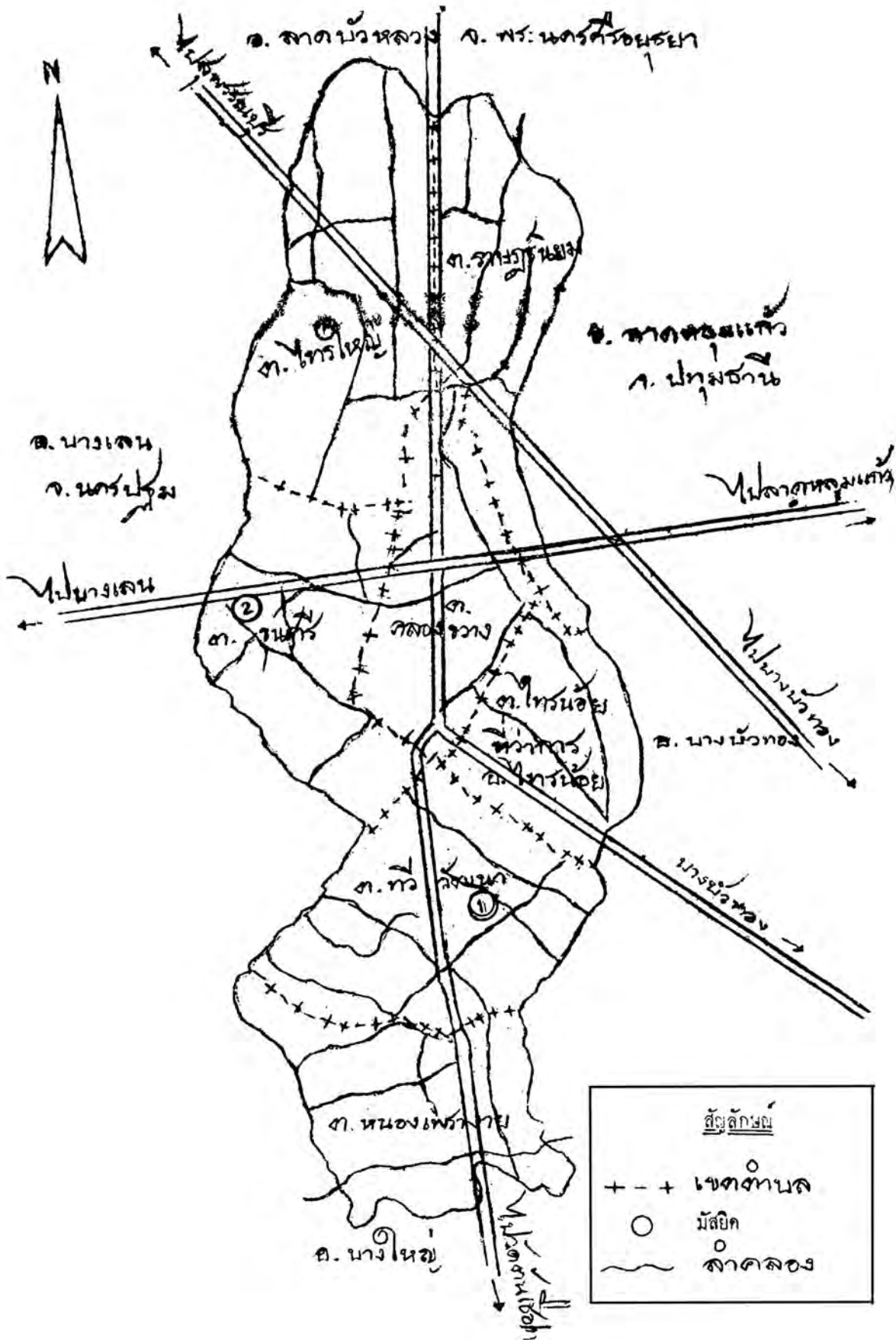


มัสยิด
 ○ มัสยิด

2. อำเภอไทรน้อย (11150)
อำเภอไทรน้อย มีมัสยิด จำนวน 2 มัสยิด

ลำดับที่	เลขทะเบียน	ชื่อมัสยิด	สถานที่ตั้ง
1	13	บิฮามิอิลมุสลิมิน (คลองมะสง)	ม.6 ต.ทวีวัฒนา อ.ไทรน้อย
2	20	อัลฮูดา (คลองโตะนุ้ย)	ม.2 ต.ขุนศรี อ.ไทรน้อย

แผนที่อำเภอไทรน้อยแสดงที่ตั้งมัสยิด



3. อำเภอบางบัวทอง (11110)

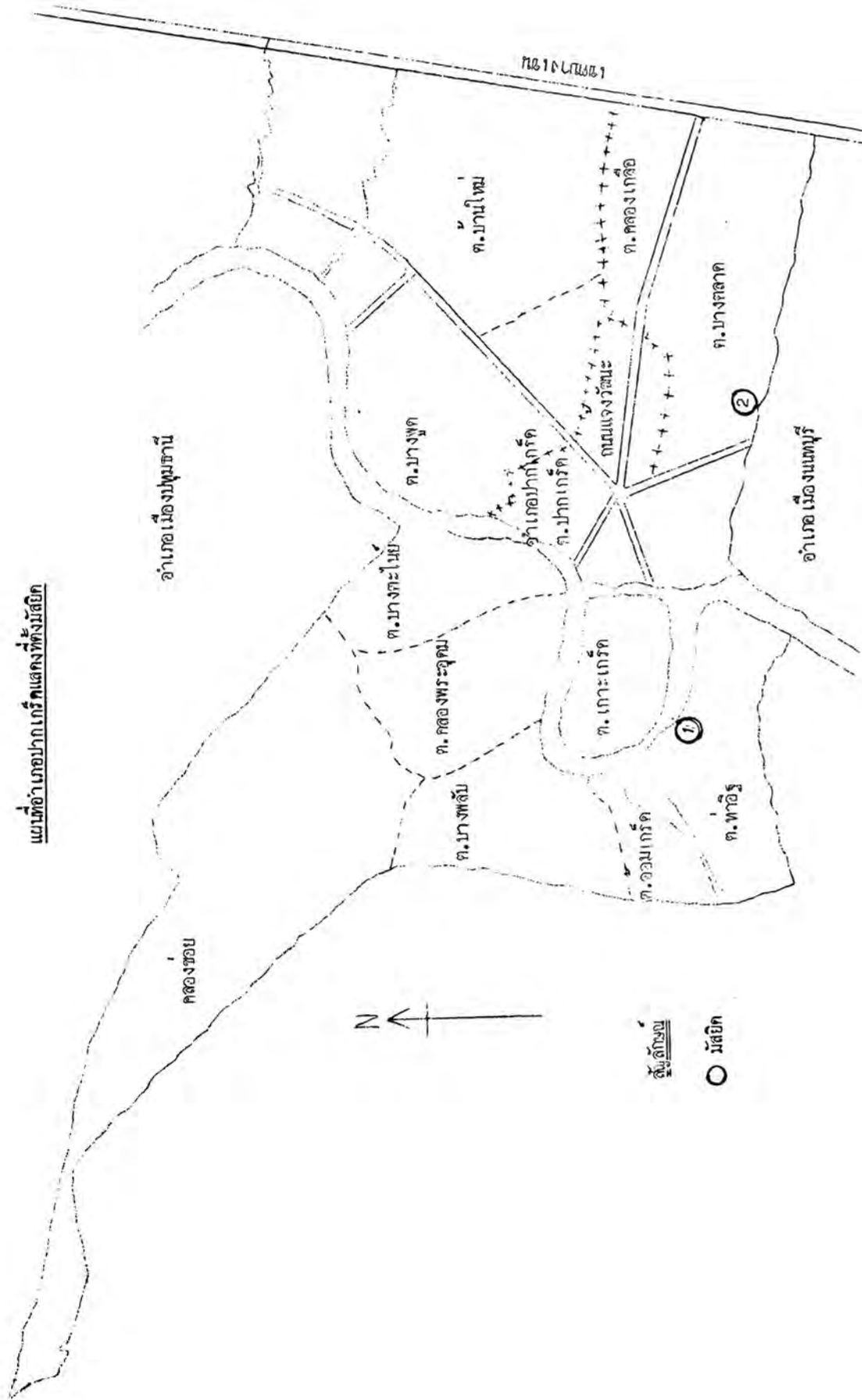
อำเภอบางบัวทอง มีมัสยิด จำนวน 11 มัสยิด

ลำดับที่	เลขทะเบียน	ชื่อมัสยิด	สถานที่ตั้ง
1	4	ย่ำมาลุดดิน (สุเหร่าใหม่)	60 ม.12 ต.บางบัวทอง อ.บางบัวทอง
2	5	นุรุลอิสลาม (สุเหร่าเขียว)	18 ม.9 ต.ละหาร อ.บางบัวทอง
3	6	มัสยิดกลาง (คารุสสลาม)	ม.4 ต.บางบัวทอง อ.บางบัวทอง
4	7	อิกอมาตุลอิสลาม (โรงกระโจม)	ม.7 ต.พิมลราช อ.บางบัวทอง
5	11	นะห์ฎอตุลอิสลาห์ (ปากคลองลำรี)	33 ม.2 ต.ละหาร อ.บางบัวทอง
6	12	คารุลอาบิตีน (สุเหร่าแดง)	46 ม.7 ต.ละหาร อ.บางบัวทอง
7	14	มุไฮยิดดิน (คลองลากษ์อน)	12 ม.6 ต.ละหาร อ.บางบัวทอง
8	15	นุรุสซาอาค๊ะห์ (คลองแจ็ก)	ม.11 ต.บางบัวทอง อ.บางบัวทอง
9	16	อับดุลลานูสรณ์ (ตลาดบางบัวทอง)	190 ม.3 ต.โสนลอย อ.บางบัวทอง
10	18	นุรุสซีคาย่าตุลอิสลาม (แสงประทีป)	ม.9 ต.ละหาร อ.บางบัวทอง
11	21	อรรเราะห์มาตุลอิสลามียะห์	ม.7 ต.ละหาร อ.บางบัวทอง

4. อำเภอปากเกร็ด (11120)
อำเภอปากเกร็ด มีมัสยิด จำนวน 2 มัสยิด

ลำดับที่	เลขทะเบียน	ชื่อมัสยิด	สถานที่ตั้ง
1	1	ทำอิฐ	ม.6 ต.ทำอิฐ อ.ปากเกร็ด
2	8	ประเสริฐอิสลาม	ม.3 ต.บางตลาด อ.ปากเกร็ด

แผนที่อำเภอปากเกร็ดเขตจังหวัดปทุมธานี



จังหวัดนราธิวาส

จังหวัดนราธิวาส มีมัสยิดอยู่ในพื้นที่ 12 อำเภอ รวมทั้งสิ้น 477 มัสยิด

เลขทะเบียน	ชื่อมัสยิด	อำเภอ
1.	ไอบาตุ (อิสลามียะห์)	สุไหงปาดี
2.	โคกตา (อัลอะลี)	สุไหงปาดี
3.	ตะโล๊ะบูเก็ด (อัลอิจตีมาอียะห์)	สุไหงปาดี
4.	บาลูกา	สุไหงปาดี
5.	โตะเต็ง (อาชามียะห์)	สุไหงปาดี
6.	ตะโล๊ะมานะ (วาดีลฮุเซ็น)	บาเจาะ
7.	บากง	บาเจาะ
8.	ยือลอ	บาเจาะ
9.	ชูโว	บาเจาะ
10.	ปากา	บาเจาะ
11.	บุกะสตอ	บาเจาะ
12.	ชะมูเว	บาเจาะ
13.	บาโง	บาเจาะ
14.	ปะลุกาแปเราะ	บาเจาะ
15.	ลุกู (อัครอฮ์รียะห์)	บาเจาะ
16.	บือเจาะ	บาเจาะ
17.	คารุสศาลาม	บาเจาะ
18.	ยือตุตง	บาเจาะ
19.	บือระ	บาเจาะ
20.	ปะลุกาสาเมาะ	บาเจาะ
21.	กาเยะมาตี	บาเจาะ
22.	แคและ	บาเจาะ
23.	ปะลง	สุไหงปาดี
24.	จือรัง (เราะห์มานียะห์)	สุไหงปาดี

เลขทะเบียน	ชื่อมัสยิด	อำเภอ
25.	วาเราะห์มานียะห์	สุโขทัย
26.	บาโงย (คารุลคอยรี)	สุโขทัย
27.	กาวะ (อรรเราะห์มะฮ์)	สุโขทัย
28.	ดีอระ	สุโขทัย
29.	บอเกาะ	สุโขทัย
30.	สะกอ (คารุลรอห์มาฮ์)	สุโขทัย
31.	คารุลอามัน	ยี่งอ
32.	อาสราส	ยี่งอ
33.	ยามเอ้	ยี่งอ
34.	อัจดีณียะห์	ยี่งอ
35.	ยามี้ตุลฮีมาคตุลอิสลาม	ยี่งอ
36.	อีเคาะ	ยี่งอ
37.	อิสลามเมยยะ	ยี่งอ
38.	คารุลอิสลามเมยยะ	ยี่งอ
39.	อามานี	ตากใบ
40.	ยามะ	ตากใบ
41.	ตะลียัน	ตากใบ
42.	ยูมอียะห์	เมืองฯ
43.	อิสตัน	ตากใบ
44.	อิลยาตุอิสตานียะห์	ตากใบ
45.	อันนุร์	ตากใบ
46.	—	
47.	ตะอวานู	ตากใบ
48.	สี่บะวัน	ตากใบ
49.	โตะวะ	สุโขทัย-ลก
50.	อานยามิงอิงยะ	สุโขทัย-ลก
51.	สุโขทัย (มุฮัมมาดียะห์)	สุโขทัย-ลก

เลขทะเบียน	ชื่อมัสยิด	อำเภอ
52.	บือแนเปาะเจ๊ะ	สุไหงโก-ลก
53.	คารุสาลัม	สุไหงโก-ลก
54.	กือดาบารู	สุไหงโก-ลก
55.	กำปงลาแล	สุไหงโก-ลก
56.	อะเราะเซม	สุไหงโก-ลก
57.	อิสละ	สุไหงโก-ลก
58.	อิซละห์	ตากใบ
59.	กรือซอ	แว้ง
60.	คาราม	แว้ง
61.	อัลดีนียะห์	แว้ง
62.	อูตังมาจำ	แว้ง
63.	คอดีดีเยาะ	แว้ง
64.	บาโงตือบู	แว้ง
65.	จะเหม	แว้ง
66.	—	
67.	—	
68.	จามาแกะ	แว้ง
69.	แม่คง	แว้ง
70.	ยอฮอ	แว้ง
71.	กูวา	แว้ง
72.	วูสตอ	แว้ง
73.	ยุมอียะห์	รือเสาะ
74.	ตะลิมิดดีนียะห์	รือเสาะ
75.	คารูลอามาน	รือเสาะ
76.	มุฮัมมาดียะห์	รือเสาะ
77.	กาจอปอรี	รือเสาะ
78.	คารุลยาดีดี	รือเสาะ

เลขทะเบียน	ชื่อมัสยิด	อำเภอ
79.	อูบุดียะห์	ร้อยเอะ
80.	บ้านโตะอ้อ	เว้ง
81.	บ้านบุเกะตา (คารุสซาอาคะห์)	เว้ง
82.	อิคตีฮาคุลเกามียะห์	เว้ง
83.	ปะลุกาสานอ	ยั้งอ
84.	กุยิ	ยั้งอ
85.	บ้านปุตะ	ยั้งอ
86.	—	
87.	บ้านละหาร	ยั้งอ
88.	ไซยกุลอิสลาม	ยั้งอ
89.	กามาลิดดิน	ยั้งอ
90.	มากอมุดิง	ยั้งอ
91.	ปาตัสบารุ (อัลลุสฎอ)	เมืองฯ
92.	กาโปงซุมอ	เมืองฯ
93.	บ้านทอน	เมืองฯ
94.	นุรานี	เมืองฯ
95.	บาโง	เมืองฯ
96.	แคนา	เมืองฯ
97.	ยามาอียาอัลยากานี	เมืองฯ
98.	สุโหวงบาตา	เมืองฯ
99.	บูเก็ดคันทอง	เมืองฯ
100.	โตะค้ำ	เมืองฯ
101.	ลาฮูอิสลามียะห์	ศรีสาคร
102.	มะรือโบทก (บุกิตปือเราะ)	ระแงะ
103.	คុងญอ	จะแนะ
104.	เจาะไอร้อง	ระแงะ
105.	โคก	ระแงะ

เลขทะเบียน	ชื่อมัสยิด	อำเภอ
106.	คันทรงมัส	ระแงะ
107.	ลูโป๊ะกาเยาะ	ระแงะ
108.	ตะโล๊ะ	ระแงะ
109.	ตราเต๊ะ	ระแงะ
110.	บุกะสามี่	ระแงะ
111.	มุฮัมมาดียะห์	ศรีสาคร
112.	บาโงปูโล๊ะ (รอมาล)	รือเสาะ
113.	คารุลชูดา	สุไหงปาดี
114.	บองอ (นุรุลชูดา)	ระแงะ
115.	ยานิง	ระแงะ
116.	สโลโคกสราขอ	สุไหงปาดี
117.	มะรือโอบอก	ระแงะ
118.	อัลยาดีค	ระแงะ
119.	อัลหุดา	ยี่งอ
120.	คารุสตาลัม	รือเสาะ
121.	ฮาดาคูลดีนียะห์	รือเสาะ
122.	นารอชียะห์	ศรีสาคร
123.	ยามะอะห์	รือเสาะ
124.	คารุลอีसान	รือเสาะ
125.	รอฮีมะห์	รือเสาะ
126.	บาเคาะมาตี	ตากใบ
127.	บาตุ	บาเจาะ
128.	บ้านปือราเป๊ะ	เมืองฯ
129.	จัวร์โวีระ (นุรุลอิสลาม)	ระแงะ
130.	แกแม	ระแงะ
131.	อีบาดัต	จะแนะ
132.	วุดตอ	จะแนะ

เลขทะเบียน	ชื่อมัสยิด	อำเภอ
133.	วาคอนี	จะนะ
134.	ซีเมนต์	ศรีสาคร
135.	คารุซชาลัม	รือเสาะ
136.	ยาบี	เมืองฯ
137.	ลูโป๊ะบือราเง	ระแงะ
138.	กาลิซา	ระแงะ
139.	อ๊ะยาตุซสรีฟ	ระแงะ
140.	กะนัวะ (คารุลอามัน)	ระแงะ
141.	เจ๊ะเก	ระแงะ
142.	ตันหยงกาลิซา	ระแงะ
143.	สุลุปาเร๊ะ	ระแงะ
144.	ตันหยงลิมอ	ระแงะ
145.	นูกะนุแย	ระแงะ
146.	บาโงกาหนัวะ	ระแงะ
147.	นะฆอตุลอิสลาฮียะห์	สุไหงโก-ลก
148.	กูดง	ระแงะ
149.	ปาดาคี	ตากใบ
150.	ฮามีดี (อืบาอะห์)	ตากใบ
151.	บือดั่งยือลาปัน	รือเสาะ
152.	รูเตบาตุ	เมืองฯ
153.	กูแบศาลอ	เมืองฯ
154.	ลาเวง	ศรีสาคร
155.	อันโนริสลามียะห์	ตากใบ
156.	อืบาอะห์	ตากใบ
157.	คารุลฮาดี	แว้ง
158.	ยาคีด	แว้ง
159.	กือปาลอबाटัส	ยี่งอ

เลขทะเบียน	ชื่อมัสยิด	อำเภอ
160.	บือเลาะห์ (อัลฮัมดี)	รือเสาะ
161.	อัลหะลาดียะห์	รือเสาะ
162.	คารูนกะรอมะห์	ตากใบ
163.	คารีลคอยรียะห์	ยี่งอ
164.	เราะห์มานียะห์	แว้ง
165.	—	
166.	ดินโคก	รือเสาะ
167.	บางก (คารุลฮุดา)	รือเสาะ
168.	คาหลง	ศรีสาคร
169.	ลือเนาะ	รือเสาะ
170.	กือบงซีเร๊ะห์ (คารุสาลาม)	รือเสาะ
171.	ค้ายร์	รือเสาะ
172.	อารอห์มาน	สุไหงโก-ลก
173.	อามาน	รือเสาะ
174.	โตะเนปา	รือเสาะ
175.	คากัวอิสลามียะห์	ตากใบ
176.	อะห์มาดียะห์	ระแงะ
177.	มุฮัมมาดียะห์	ระแงะ
178.	อาแก	ศรีสาคร
179.	อาเยร์กูบู (เราะห์มานียะห์)	สุไหงปาดี
180.	โตะแม	ยี่งอ
181.	จือเบาะ	ยี่งอ
182.	ยามูแรแน	บาเจาะ
183.	อีโยะ	บาเจาะ
184.	ยาโตะ	บาเจาะ
185.	นุกะ	ระแงะ
186.	ลาแป	ระแงะ

เลขทะเบียน	ชื่อมัสยิด	อำเภอ
187.	วุดตอ	ระแงะ
188.	อูมุดียะห์	ศรีสาคร
189.	คารุลอามานี	ศรีสาคร
190.	ยามาตุลอิสลาม	ระแงะ
191.	คารุลอิบาคะห์	ระแงะ
192.	บ้านนูโระ	แว้ง
193.	อูมุนียะห์	แว้ง
194.	ละหามัส	จะแนะ
195.	อาแน	ระแงะ
196.	บูเกตาโมง	ระแงะ
197.	สี่ริง	ตากใบ
198.	มุตตากาเร็ม	เมืองฯ
199.	กือแนะ	เมืองฯ
200.	ตะอาวานียะห์	เมืองฯ
201.	คารุสชาลัม	เมืองฯ
202.	คารีลคอยรียะห์	เมืองฯ
203.	ยามาอียะห์	เมืองฯ
204.	บูเก๊ะกูนุง	เมืองฯ
205.	บือเร	เมืองฯ
206.	บูเกะกามูนิง	ระแงะ
207.	ตะมาตุกะคูหนอง	แว้ง
208.	อิสลาฮียะห์	จะแนะ
209.	บาโงอาแซ	ระแงะ
210.	ปะยารอ	จะแนะ
211.	ตาโงะ (นุรุลอีมาน)	ระแงะ
212.	มุฮัมมาดียะห์	ระแงะ
213.	บือแนกือเปาะ	ระแงะ

เลขทะเบียน	ชื่อมัสยิด	อำเภอ
214.	อีมานียะห์	ระแงะ
215.	โคกมาร์บา	ตากใบ
216.	กลอระะ	บาเจาะ
217.	คารุสศาลาม	ระแงะ
218.	บ้านกำแพงปาเราะ (อัลอามาน)	ระแงะ
219.	ยะฮอ	ระแงะ
220.	ลามะฮ์เศ็ลร์	รือเสาะ
221.	บ้านกัว (คารอลอิสละห์)	สุไหงปาดี
222.	คารุลนาอิม	สุไหงปาดี
223.	บ้านละโ๊ะ (คารุลฟัลละห์)	สุไหงปาดี
224.	บ้านตูโป๊ะบาดู (อัลฮาดี)	สุไหงปาดี
225.	ยันนาตุสศาลาม	ระแงะ
226.	ยามาอียะห์มุสลิม	ระแงะ
227.	วาเลียคีน	ระแงะ
228.	ซึละตุลอัรฮัม	สุไหงปาดี
229.	บ้านละหาน (อัลฮูรริยะตุลอิสลามียะห์)	สุไหงปาดี
230.	จาแบกาวะ	สุไหงปาดี
231.	กามาอียะห์อิสลามียะห์	สุไหงปาดี
232.	รายอบาลี	สุไหงปาดี
233.	บละแต	ระแงะ
234.	คารุลอามาน	บาเจาะ
235.	นะห์ฎอตุลอิสลามียะห์	ระแงะ
236.	ราวฎอตุลยันนะห์ (บ้านคอหะ)	สุไหงปาดี
237.	บ้านสะแต	บาเจาะ
238.	ดูเรี่ยน	รือเสาะ
239.	ซอบารียะห์	รือเสาะ
240.	ทำนบ	ระแงะ

เลขทะเบียน	ชื่อมัสยิด	อำเภอ
241.	อัลนุรียะห์	จะนะ
242.	กูแบปูยู	ระแงะ
243.	อัลอะห์มาดี	จะนะ
244.	นิกมมียะห์	แว้ง
245.	มาตารียิตดาอาลม	แว้ง
246.	ซีโป	ระแงะ
247.	กูจิงลือปะ	ระแงะ
248.	บ้านสาเลาะ	ระแงะ
249.	บาโงคุดง	ระแงะ
250.	บือแนกาเย	จะนะ
251.	บ้านตูปี๊ะฆูเร็ง	ระแงะ
252.	บองอจุไว๊ะ	ระแงะ
253.	ปูลากาปีซ	เมืองฯ
254.	นุรุลฮูดา	ระแงะ
255.	อิสลามียะห์	ระแงะ
256.	กาโต๊ะ	รือเสาะ
257.	อิสลามียะห์	สุไหงโก-ลก
258.	อิสซัน	ตากใบ
259.	ฆอยรียะห์	ระแงะ
260.	คารุลฮิสละห์	ระแงะ
261.	บ้านตาลอ	ศรีสาคร
262.	ไอนุโล๊ะ	รือเสาะ
263.	คารุลฮูดา	ระแงะ
264.	คารุลมุกอโรบิน	ระแงะ
265.	มาดานูเวาะห์	ระแงะ
266.	บ้านบาโหละ	แว้ง
267.	บือรือเต็ง	รือเสาะ

เลขทะเบียน	ชื่อมัสยิด	อำเภอ
268.	คารุสสลาม	ศรีสาคร
269.	อัลอาลี	สุโขทัย
270.	ปะละเอ็ง	ระแงะ
271.	บ้านลามาอะฮุด	รือเสาะ
272.	บ้านค็อกอ	จะนะ
273.	บ้านสะโก	จะนะ
274.	กุ่มง	จะนะ
275.	บ้านโคกศิลา	เมืองฯ
276.	โคกสุมุ	เมืองฯ
277.	บ้านทุ่งขนุน	เมืองฯ
278.	ตันหยงลูโ๊ะ	เมืองฯ
279.	ฮิดายาตุลฎีนียะห์	สุโขทัย-ลก
280.	นุรุลฮิดายะห์	สุโขทัย-ลก
281.	บ้านตะลิ่งสูง (คารุสสลาม)	สุโขทัย
282.	บ้านบาตุกา	ยี่งอ
283.	นุรุลอิสลามียะห์	จะนะ
284.	คารุนคีนอิสลาม	ระแงะ
285.	บาโงลูโ๊ะอาแน	ระแงะ
286.	กือแลแมเราะ	บาเจาะ
287.	บือตง	รือเสาะ
288.	ค็อบิงคิงงี	รือเสาะ
289.	คารุสซาลาม	รือเสาะ
290.	บือแรง	รือเสาะ
291.	คารุสสลาม	ตากใบ
292.	อัสซาดาดี	ตากใบ
293.	สะป็นะคูลาฮีมะเราะห์	เมืองฯ
294.	คารุสลามาน	ระแงะ

เลขทะเบียน	ชื่อมัสยิด	อำเภอ
295.	สะโลโอบาเซ	ระแงะ
296.	มุฮัมมาดียะห์	ศรีสาคร
297.	อาบาดียะห์	ตากใบ
298.	อามานะห์	ตากใบ
299.	คารุสลาม	ตากใบ
300.	อิสลามียะห์	ตากใบ
301.	คักวา	ตากใบ
302.	บ้านกะลุปี (อัลฮาดิ)	สุกิริน
303.	จีอมอ	สุกิริน
304.	รอวียะห์	สุกิริน
305.	วาดอนียะห์	แว้ง
306.	อัลรอชีดี	แว้ง
307.	บารโฮม	แว้ง
308.	คีนียะห์	แว้ง
309.	นุรุคคิน	แว้ง
310.	บาโงบือราแง	ระแงะ
311.	นุรุลอิซาน	ระแงะ
312.	บ้านบือเงาะ	รือเสาะ
313.	คารุลเอมรอน	รือเสาะ
314.	บ้านลาโล๊ะตูวอ	รือเสาะ
315.	บ้านใหม่	เมืองฯ
316.	บ้านปูโจ๊ะ	ระแงะ
317.	อิสลามียะห์	จะแนะ
318.	บ้านบาโงละหาร	ยี่งอ
319.	อีวาน	แว้ง
320.	อินอ	รือเสาะ
321.	คอยรียะห์	จะแนะ

เลขทะเบียน	ชื่อมัสยิด	อำเภอ
322.	ไอยามู	สุคีริน
323.	บ้านบือรีอแด	จะนะ
324.	บ้านปารี (ซอลาฮียาตุลอิสลามียะห์)	จะนะ
325.	ส.ว. (เราะห์มาตุลอิสลามียะห์)	สุคีริน
326.	ปากีสถาน	สุโหลงโก-ลก
327.	คารุลอิสลามียะห์	สุคีริน
328.	รอกห์มานียะห์	ตากใบ
329.	ฮิดายะห์	ตากใบ
330.	คารุลรุซกอ	ยี่งอ
331.	คารุลคอบร์	เมืองฯ
332.	บ้านกูบ๊ะปาเราะ	ยี่งอ
333.	ซาลามียะห์	สุโหลงปาดิ
334.	คารุลอุตุลุมิตินียะห์	แว้ง
335.	คารุลฟัลละห์	ตากใบ
336.	กูแบบองอ (นุรุลอิสซัน)	เมืองฯ
337.	นุรุลฮูดา (บ้านฮูยงตันหยง)	เมืองฯ
338.	คารุลนายัต	ศรีสาคร
339.	นุรุคตีเนียะห์	เมืองฯ
340.	คอบร์ียะห์ (บ้านคีรี)	เมืองฯ
341.	ฟิกรียาตุลอิสลามียะห์	สุโหลงปาดิ
342.	บ้านไอต็องอ	ศรีสาคร
343.	อັตคัควา (บ้านตีอระ)	สุโหลงโก-ลก
344.	อັตคัควา	เมืองฯ
345.	อัครอป็ีตอตุลอิสลามียะห์	เมืองฯ
346.	นุรุคเตาฟีก	เมืองฯ
347.	อັคบาร์ียะห์ (บ้านทรายขาว)	เมืองฯ
348.	นุรุคอินซาน	รือเสาะ

เลขทะเบียน	ชื่อมัสยิด	อำเภอ
349.	คารุสศาลาม	ระแงะ
350.	อัลคอยรีย์	ระแงะ
351.	คารุสศาลาม	รือเสาะ
352.	อาสซีอาร์	สุไหงปาดี
353.	อัลการอม๊ะห์	สุไหงปาดี
354.	กำปงตาโกะ	เมืองฯ
355.	ลูโป๊ะปือซา	ยี่งอ
356.	คารุลพาส๊ะ	บาเจาะ
357.	นุรุลอิสซาน	ยี่งอ
358.	คารุลมุดตาก็ม	ศรีสาคร
359.	บ้านสาวอ	แว้ง
360.	ราชพัฒนา	ระแงะ
361.	ลูโปะสาวอนอก	บาเจาะ
362.	พาละห์	จะนะ
363.	คารุลอามาน	บาเจาะ
364.	อัคร์กียะห์	แว้ง
365.	นุรุลยุดา	เมืองฯ
366.	นุร์อิสลาม	ตากใบ
367.	นุรุลอิสลาม	บาเจาะ
368.	อัคร์นียะอิสลามียะห์ (บ้านลูโป๊ะบาตุ)	ระแงะ
369.	ปากีสถาน	สุไหงปาดี
370.	เราะห์มานียะห์	ระแงะ
371.	อัลนุร์	เมืองฯ
372.	อัคร์เราะห์มานียะห์	ระแงะ
373.	นุรุดดีน	แว้ง
374.	อุลีนนูฮา	เมืองฯ
375.	คารุสศาลาม	สุไหงปาดี

เลขทะเบียน	ชื่อมัสยิด	อำเภอ
376.	อิสติกอมะห์	ร้อยเอะ
377.	อัครบิยาตุลอิสลามียะห์	ระแงะ
378.	อันนุดดีน	ระแงะ
379.	อัลอีดีสอม	ศรีสาคร
380.	อัลอิสติกอมะห์	ร้อยเอะ
381.	นุรุลบิบาดะห์	จะนะ
382.	อัลยาดี	บาเจาะ
383.	คารุลฟาละห์	แว้ง
384.	ตัมบิยะห์อัดดีนียะห์	ยี่งอ
385.	อิสลามียะห์	เมืองฯ
386.	คารุลคักวา	ระแงะ
387.	โตะอีแต	ระแงะ
388.	มุฮิรฺบาดุอิสลามียะ	ศรีสาคร
389.	คารุลอามาน	ร้อยเอะ
390.	ซาอิดี	ตากใบ
391.	อิบาดียะห์	ศรีสาคร
392.	อิสติกอมะห์	แว้ง
393.	นุรุลซุคา	บาเจาะ
394.	เรากุอตุลยัันนะห์	ร้อยเอะ
395.	อัสฮานุกกะห์ฟี	ร้อยเอะ
396.	อูรวาติลฺซูกอ	เมืองฯ
397.	นุรุลยาบาลี	เมืองฯ
398.	ซอลาดียะห์	ร้อยเอะ
399.	นุรุลปะห์รี	เมืองฯ
400.	อัลมาญีดี	เมืองฯ
401.	นุรุลอิสละดาระ	ร้อยเอะ
402.	อัลฟาละห์	สุไหงปาดี

เลขทะเบียน	ชื่อมัสยิด	อำเภอ
403.	มุฮัมมาดียะห์	เวียง
404.	ราวฎอตุลอุลูมีคดียะห์	จะนะ
405.	อัครบียะห์	บาเจาะ
406.	อัลฮีคายะห์	รือเสาะ
407.	นุรอีมาน	ตากใบ
408.	นุรุลฮูดา	ระแงะ
409.	มัสยิดประจำจังหวัดนราธิวาส	เมืองฯ
410.	คารุลนาควะห์	รือเสาะ
411.	คารุลบายาน	เมืองฯ
412.	คารุลอิหม่าน	เมืองฯ
413.	คารุลอามาน	รือเสาะ
414.	อิสลาฮุดดีน	บาเจาะ
415.	อชชากอฟะห์อัคคีนียะห์	ระแงะ
416.	นุรุลอิสลาม	ศรีสาคร
417.	คารุลอิสละห์	เมืองฯ
418.	บาลาคูลอามาน	ศรีสาคร
419.	ปาดังมัศกูปียีเล	ยี่งอ
420.	ฮีคายะห์	จะนะ
421.	อตกัว	สุกิริน
422.	คารุลมะมูร์	บาเจาะ
423.	มุสตาอิม	สุไหงโก-ลก
424.	นุรดีน	ยี่งอ
425.	คารุลอามาน	สุไหงปาดี
426.	ฮีคายะห์	สุกิริน
427.	อัลอิกลาส	สุกิริน
428.	อัลฟีลลาห์	เมืองฯ
429.	คารุลนาอีน	ระแงะ

เลขทะเบียน	ชื่อมัสยิด	อำเภอ
430.	คารุลชุกา	ยี่งอ
431.	คารุลอิสละห์	สุไหงปาดี
432.	ยามิอุลอิสลาม	สุคีริน
433.	คารุลฟิรเดาส	รือเสาะ
434.	คารุลตะเล็ม	ยี่งอ
435.	อัลเราะห์มานียะห์	ยี่งอ
436.	นุรุลอิสลาม	สุไหงโก-ลก
437.	คารุลอามาล	ระแงะ
438.	คารุลมุนดาฮาญ์	เมืองฯ
439.	อัลอาซีชียะห์	จะแนะ
440.	อัลอามีน	สุไหงโก-ลก
441.	รียาคุสซอลีห์น	รือเสาะ
442.	นุรุลอิซซาน	รือเสาะ
443.	นุรุลยาเกีน	รือเสาะ
444.	อัลอิกรอม	สุไหงโก-ลก
445.	นุรุลยาบาล	สุไหงโก-ลก
446.	ยันนาตุลดีนียะห์	ระแงะ
447.	คารุลนาอีม	บาเจาะ
448.	นุรุลชุกา	เมืองฯ
449.	นุรุลชุกา	จะแนะ
450.	มะห์มูดียะห์	แว้ง
451.	นุรุลชุกา	รือเสาะ
452.	คารุลอิซซาน	รือเสาะ
453.	—	
454.	อัลอิสติกอมะห์	สุไหงปาดี
455.	บ้านบาตุตีงี (เรากุอตุลยันนะห์)	แว้ง
456.	นุรุลชุกา	สุไหงโก-ลก

เลขทะเบียน	ชื่อมัสยิด	อำเภอ
457.	คารุลอามาน	ระแงะ
458.	บ้านไอร์จือโม่ะ	รือเสาะ
459.	รียาคุลริควาน	ระแงะ
460.	ยามาอาตุลอิสลามียะห์	จะแนะ
461.	คารุลอิษซาน	ระแงะ
462.	คารุลริฎวาน	บาเจาะ
463.	คารุลฟาละห์	สุคีริน
464.	อัลบูมอียะห์อัลฮาซานียะห์	สุโหงโก-ลก
465.	คารุลอิสลาม	จะแนะ
466.	ราวฎอตุณนาอิน	รือเสาะ
467.	นุรุลยาคิด	สุโหงปาตี
468.	คารุลนาอีม	บาเจาะ
469.	อัลอิษซาน	สุโหงโก-ลก
470.	คารุลอามาน	ศรีสาคร
471.	นุรุลฮีดาเยห์	สุคีริน
472.	นุรุลอิสลาม	สุคีริน
473.	คารุสตาลาม	ศรีสาคร
474.	ดร์บียาคุลตะลีมีเยห์	จะแนะ
475.	คารุลอีมาน	ยี่งอ
476.	ซอลาตุลเราะห์มะห์	แว้ง
477.	นุรุลฮุดา	ระแงะ
478.	คอยรีเยห์	สุคีริน
479.	อัสรีเยห์	รือเสาะ
480.	คารุลฮุดา	สุคีริน
481.	อุลเวียะห์	ตากใบ
482.	นุรุลยามาล	รือเสาะ
483.	นุรุลยากีน	รือเสาะ

- หมายเหตุ เลขทะเบียน 46 เป็นมัสยิดเดียวกันกับเลขทะเบียน 335
เลขทะเบียน 66 เป็นมัสยิดเดียวกันกับเลขทะเบียน 82
เลขทะเบียน 67 เป็นมัสยิดเดียวกันกับเลขทะเบียน 81
เลขทะเบียน 86 เป็นมัสยิดเดียวกันกับเลขทะเบียน 32
เลขทะเบียน 165 เป็นมัสยิดเดียวกันกับเลขทะเบียน 173
เลขทะเบียน 453 เป็นมัสยิดเดียวกันกับเลขทะเบียน 468

1. อำเภอเมืองนราธิวาส (96000)
อำเภอเมืองนราธิวาส มีมัสยิด จำนวน 55 มัสยิด

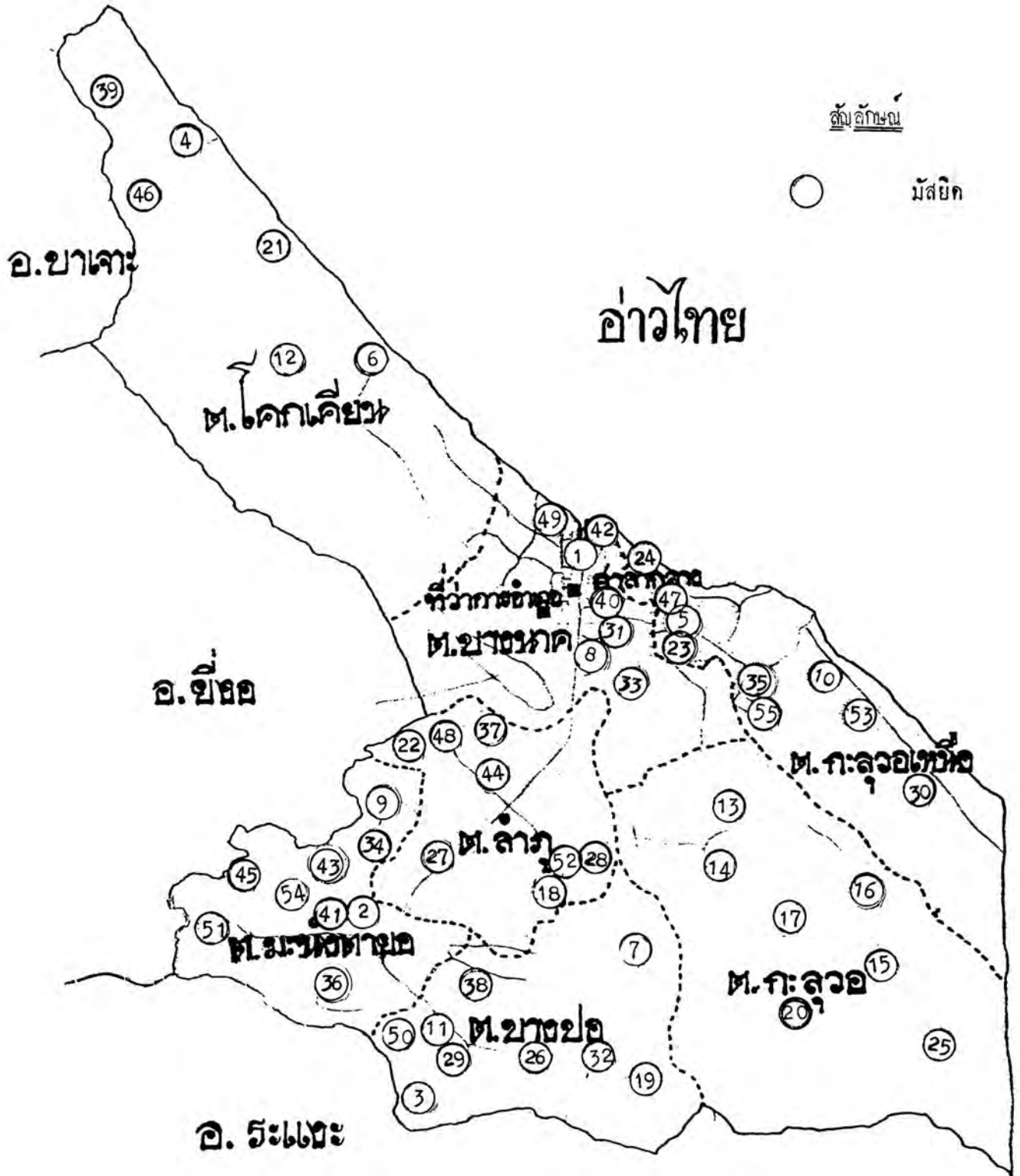
ลำดับที่	เลขทะเบียน	ชื่อมัสยิด	สถานที่ตั้ง
1	42	ยูมอียะห์	บ้านบางนราฯ ต.บางนาค อ.เมืองฯ
2	91	ปาดัสบารู (อัลวุสฏอ)	บ้านปาดัสบารู ม.1 ต.มะนังตายอ อ.เมืองฯ
3	92	กาโปงฮุมอ	บ้านกำโปงฮุมอ ม.4 ต.บางปอ อ.เมืองฯ
4	93	บ้านทอน	บ้านทอน ม.5 ต.โคกเคียน อ.เมืองฯ
5	94	นุรานี	บ้านค่าย ม.2 ต.กะลุวอเหนือ อ.เมืองฯ
6	95	บาโจ	บ้านบาโจ ม.2 ต.โคกเคียน อ.เมืองฯ
7	96	แคนา	บ้านแคนา ม.7 ต.บางปอ อ.เมืองฯ
8	97	ยามาอียาอัลยากานี	บ้านชะก้ง 1 ต.บางนาค อ.เมืองฯ
9	98	สุไหงบาลา	บ้านสุไหงบาลา ม.5 ต.มะนังตายอ อ.เมืองฯ
10	99	นุเกีตตันหยง	บ้านเขาดันหยง ม.4 ต.กะลุวอเหนือ อ.เมืองฯ
11	100	โด้ะดำ	บ้านทุ่งโด้ะดำ ม.8 ต.บางปอ อ.เมืองฯ
12	128	บ้านปือราเป๊ะ	บ้านปือราเป๊ะ ม.3 ต.โคกเคียน อ.เมืองฯ
13	136	ยาบี	บ้านยาบี ม. 1 ต.กะลุวอ อ.เมืองฯ
14	152	รูแตบาดู	บ้านรอดันบาดู ม.7 ต.กะลุวอ อ.เมืองฯ
15	153	กูแบสาลอ	บ้านกูแบสาลอ ม.4 ต.กะลุวอ อ.เมืองฯ
16	198	บุสตากาเริ่ม	บ้านจาเราะสะโต ม.5 ต.กะลุวอ อ.เมืองฯ

ลำดับที่	เลขทะเบียน	ชื่อมัสยิด	สถานที่ตั้ง
17	199	กือแณะ	บ้านกาแณะ ม.3 ต.กะลุวอ อ.เมืองฯ
18	200	ตะอวานียะห์	บ้านสะเนียต ม.5 ต.ลำภู อ.เมืองฯ
19	201	คารุสชาลัม	บ้านยารอ ม.1 ต.บางปอ อ.เมืองฯ
20	202	คารีลคอยรียะห์	บ้านกะลุวอใต้ ม.3 ต.กะลุวอ อ.เมืองฯ
21	203	ยามาอียะห์	บ้านฮูเตทวอ ม.4 ต.โคกเคียน อ.เมืองฯ
22.	204	บูเก๊ะกูนุง	บ้านบูเก๊ะกูนุง ม.1 ต.ลำภู อ.เมืองฯ
23	205	บือเร	บ้านเปล ม.3 ต.กะลุวอเหนือ อ.เมืองฯ
24	253	ปูลากาป๊ะ	บ้านปูลากาป๊ะ ม.7 ต.กะลุวอเหนือ อ.เมืองฯ
25	275	บ้านโคกศิลา	บ้านโคกศิลา ม.6 ต.กะลุวอ อ.เมืองฯ
26	276	โคกสุมุ	บ้านโคกสุมุ ม.3 ต.บางปอ อ.เมืองฯ
27	277	บ้านทุ่งขนุน	บ้านทุ่งขนุน ม.3 ต.ลำภู อ.เมืองฯ
28	278	ตันหยงลูโ๊ะ	บ้านตันหยงลูโ๊ะ ม.9 ต.ลำภู อ.เมืองฯ
29	293	สะป๊ะนัคอุลอะมีเราะห์	บ้านตะโละเน็ง ม.4 ต.บางปอ อ.เมืองฯ
30	315	บ้านใหม่	บ้านใหม่ ม.5 ต.กะลุวอเหนือ อ.เมืองฯ
31	331	คารุคคอยร์	บ้านยะกัง 2 ต.บางนาค อ.เมืองฯ
32	336	กูแบบองอ (นุรุลอิสซัน)	บ้านกูแบบองอ ม.3 ต.บางปอ อ.เมืองฯ
33	337	นุรุลฮูดา (บ้านฮูยงตันหยง)	บ้านฮูยงตันหยง ต.บางนาค อ.เมืองฯ
34	339	นุรุดดีเนียยะห์	บ้านจะแลเกาะ ม.7 ต.มะนังตายอ อ.เมืองฯ
35	340	คอยรียะห์ (บ้านคีรี)	บ้านคีรี (ค่าย) ม.2 ต.กะลุวอเหนือ อ.เมืองฯ
36	344	อັดคักวา	บ้านโคกแมแน ม.3 ต.มะนังตายอ อ.เมืองฯ

ลำดับที่	เลขทะเบียน	ชื่อมัสยิด	สถานที่ตั้ง
37	345	อัลรอบีตอตุลอิสลามียะห์	บ้านปลักปลา ม.8 ต.ลำภู อ.เมืองฯ
38	346	นุรุดเตาฟิก	บ้านจืองา ม.8 ต.บางปอ อ.เมืองฯ
39	347	อัครบารียะห์ (บ้านทรายขาว)	บ้านทรายขาว ม.8 ต.โคกเคียน อ.เมืองฯ
40	354	กำปงตาโกะ	บ้านกำปงตาโกะ ต.บางนาค อ.เมืองฯ
41	365	นุรุลฮูดา	บ้านบือแนแล ม.2 ต.มะนังตายอ อ.เมืองฯ
42	371	อัลนุร์	บ้านปาทานนราฯ ต.บางนาค อ.เมืองฯ
43	374	อุลินนุฮา	บ้านโด้ะนอ ม.4 ต.มะนังตายอ อ.เมืองฯ
44	385	อิสลามียะห์	บ้านกาเสาะ ม.7 ต.ลำภู อ.เมืองฯ
45	396	อูรวาติลวุซกอ	บ้านปลาวิ ม.8 ต.มะนังตายอ อ.เมืองฯ
46	397	นุรุลยาบาลี	บ้านนุเกะยามู ม.8 ต.โคกเคียน อ.เมืองฯ
47	399	นุรุลบะห์รี	บ้านอ่าวมะนาว ม.1 ต.กะลุวอเหนือ อ.เมืองฯ
48	400	อัลมาญีดี	บ้านบาโงจาแบปะ ม.8 ต.ลำภู อ.เมืองฯ
49	409	มัสยิดประจำจังหวัดนครราชสีมา	บ้านบาและฮีเล ต.บางนาค อ.เมืองฯ
50	411	คารุลบายาน	บ้านทำนบ ม.5 ต.บางปอ อ.เมืองฯ
51	412	คารุลอิหม่าน	บ้านจุดแดง ม.6 ต.มะนังตายอ อ.เมืองฯ
52	417	คารุลอิสละห์	บ้านชะลุกาสะเนียต ม.6 ต.ลำภู อ.เมืองฯ
53	428	อัลฟัลลาห์	บ้านตือลาฆอฟาละห์ ม.4 ต.กะลุวอเหนือ อ.เมืองฯ
54	438	คารุลมุนตาฮาย์	บ้านสนาตง ม.4 ต.มะนังตายอ อ.เมืองฯ

ลำดับที่	เลขทะเบียน	ชื่อมัสยิด	สถานที่ตั้ง
55	448	นุรุลฮูดา	บ้านโคกทรายอ ม.8 ต.กะลุวอเหนือ อ.เมืองฯ

แผนที่อำเภอเมืองนราธิวาสแสดงที่ตั้งมัสยิด



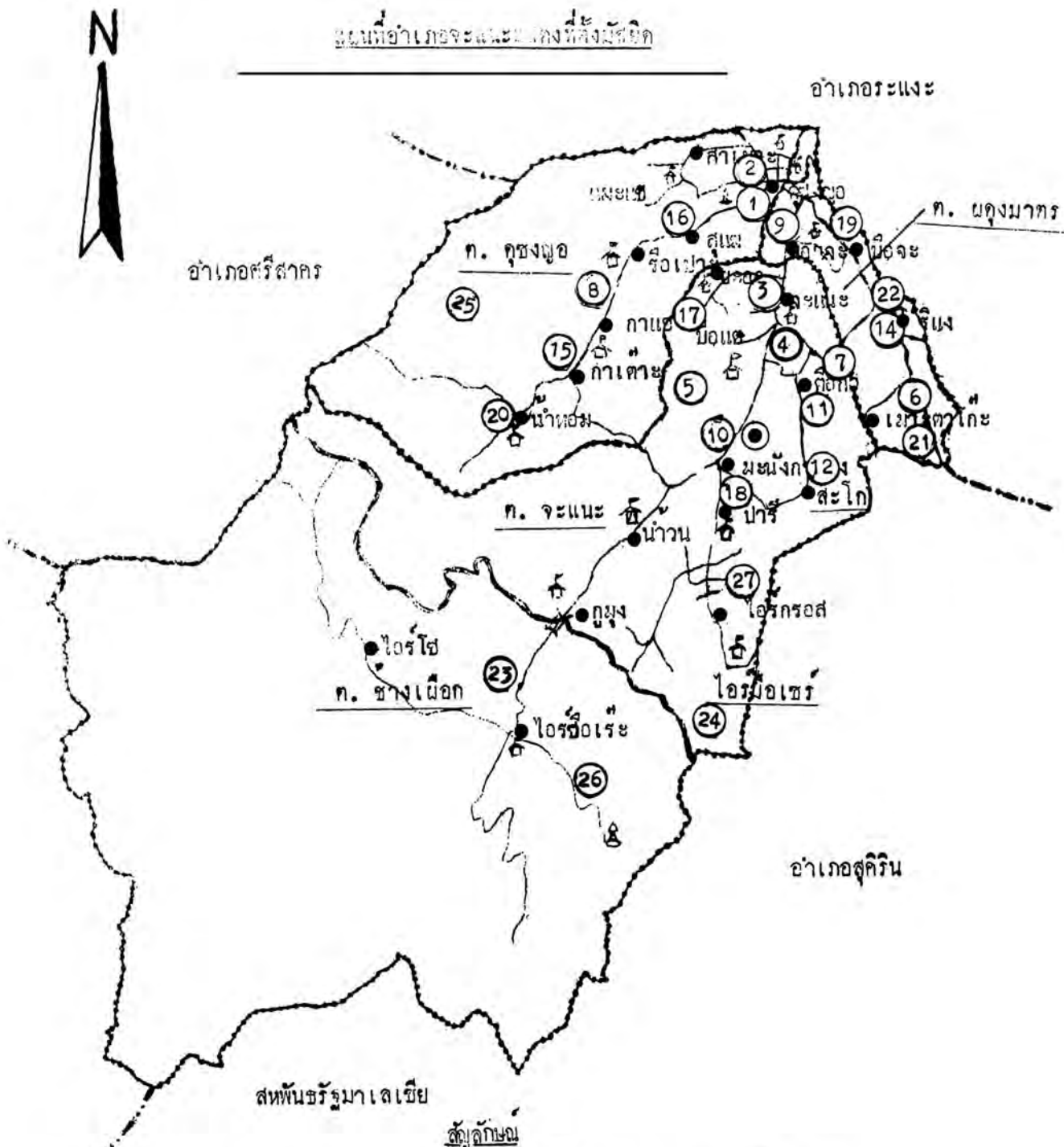
2. อำเภอจะนะ (96220)

อำเภอจะนะ มีมัสยิด จำนวน 27 มัสยิด

ลำดับที่	เลขทะเบียน	ชื่อมัสยิด	สถานที่ตั้ง
1	103	คฺซงญอ	บ้านคฺซงญอ ม.1 ต.คฺซงญอ อ.จะนะ
2	131	อีบาดัด	บ้านสามะ ม.8 ต.คฺซงญอ อ.จะนะ
3	132	วุสตอ	บ้านยะออ ม.1 ต.จะนะ อ.จะนะ
4	133	วาทอนี	บ้านจะนะ ม.2 ต.จะนะ อ.จะนะ
5	194	ละหามัส	บ้านละหาร ม.3 ต.จะนะ อ.จะนะ
6	208	อิสลาฮียะห์	บ้านเมะตาโก้ ม.4 ต.ผดุงมาตร อ.จะนะ
7	210	ปะยารอ	บ้านปะยารอ ม.7 ต.จะนะ อ.จะนะ
8	241	อัลนุรียะห์	บ้านรือเปะ ม.4 ต.คฺซงญอ อ.จะนะ
9	243	อัลอะห์มาดี	บ้านแอแจะ ม.1 ต.ผดุงมาตร อ.จะนะ
10	250	บือแนกาเย	บ้านบือแนกาเย ม.3 ต.จะนะ อ.จะนะ
11	272	บ้านตือกอก	บ้านตือกอก ม.7 ต.จะนะ อ.จะนะ
12	273	บ้านสะโก	บ้านสะโก ม.5 ต.จะนะ อ.จะนะ
13	274	กุ่มง	บ้านกุ่มง ม.2 ต.ช้างเผือก อ.จะนะ
14	283	นุรุลอิสลามียะห์	บ้านริแง ม.3 ต.ผดุงมาตร อ.จะนะ
15	317	อัสลามียะห์	บ้านกาเย ม.5 ต.คฺซงญอ อ.จะนะ
16	321	กอยรียะห์	บ้านสุแหม ม.3 ต.คฺซงญอ อ.จะนะ
17	323	บ้านบือรือแต	บ้านบือรือแต ม.8 ต.จะนะ อ.จะนะ
18	324	บ้านปารี (ขอลาฮียาตุลอิสลามียะห์)	บ้านปารี ม.4 ต.จะนะ อ.จะนะ
19	382	พาละห์	บ้านบือจะ ม.2 ต.ผดุงมาตร อ.จะนะ
20	381	นุรุลอีบาดะห์	บ้านน้ำหอม ม.7 ต.คฺซงญอ อ.จะนะ

ลำดับที่	เลขทะเบียน	ชื่อมัสยิด	สถานที่ตั้ง
21	404	ราวฏอตุลอุลูมีคดียะห์	บ้านกูโบ๊ะ ม.4 ต.ผดุงมาตร อ.จะแนะ
22	420	อีคายะห์	บ้านไอร์ปีแซ ม.5 ต.ผดุงมาตร อ.จะแนะ
23	439	อัลฮาซีซียะห์	บ้านไอบราคะห์ ม.1 ต.ช้างเผือก อ.จะแนะ
24	449	นุรุลฮูดา	บ้านไอร์มือเซร์ ม.9 ต.จะแนะ อ.จะแนะ
25	460	ยามาอาตุลอิสลามียะห์	บ้านกาแย ม.5 ต.คุซงญอ อ.จะแนะ
26	465	คาร์ลอิสลาม	บ้านไอร์ซื่อระ ม.3 ต.ช้างเผือก อ.จะแนะ
27	474	ดร์บียาตุลตะลีมียะห์	บ้านไอร์กรอส ม.6 ต.จะแนะ อ.จะแนะ

แผนที่อำเภอจະและเมืองที่ตั้งมัสยิด



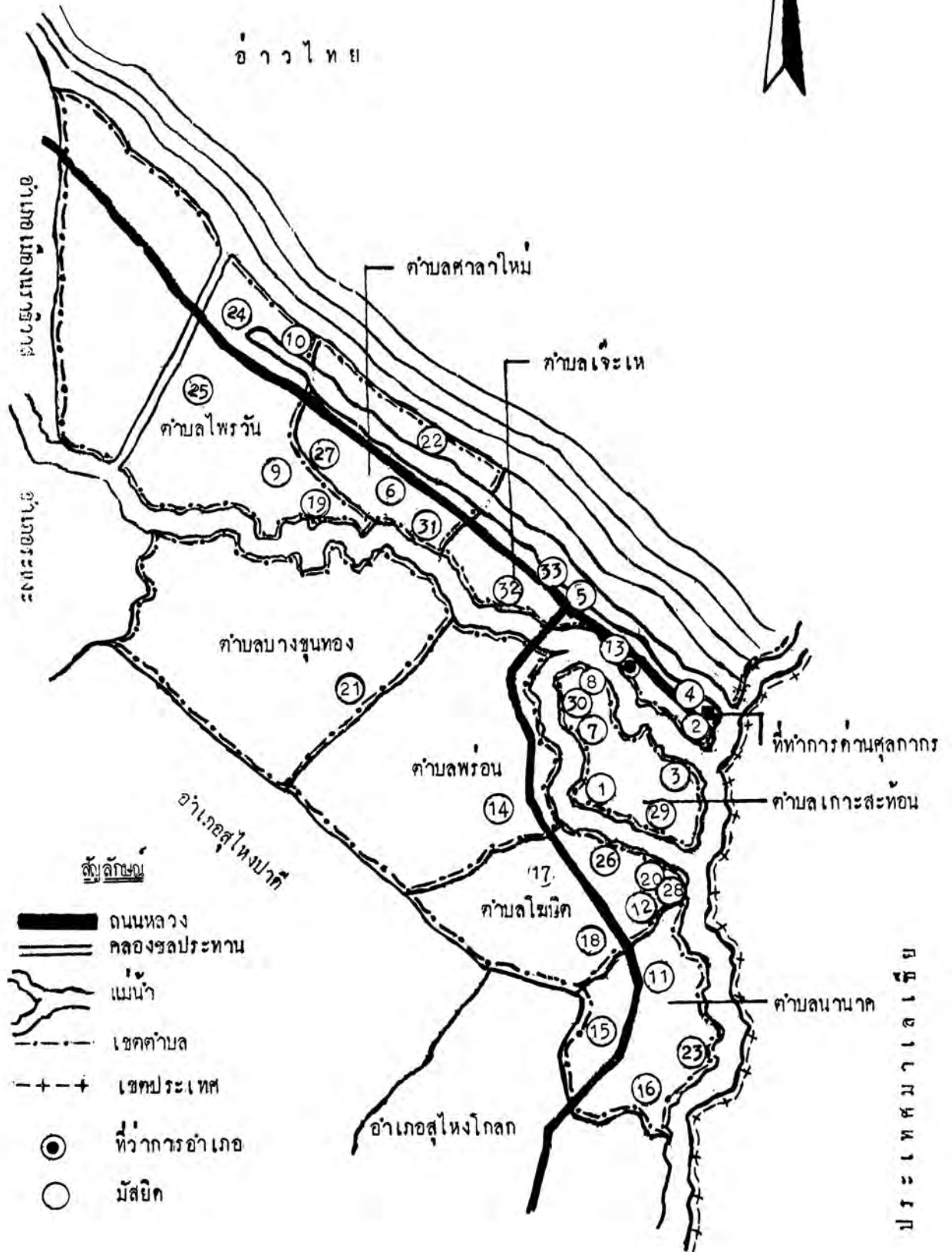
- | | | | |
|---|----------------|-------|--------------|
| ● | ที่ว่าการอำเภอ | ----- | เขตแบ่งอำเภอ |
| ⌂ | โรงเรียน | ----- | เขตแบ่งตำบล |
| ○ | มัสยิด | — | ถนน |
| ▲ | ที่พักสงฆ์ | ~~~~~ | แม่น้ำ |

3. อำเภอตากใบ (98110)
อำเภอตากใบ มีมัสยิด จำนวน 33 มัสยิด

ลำดับที่	เลขทะเบียน	ชื่อมัสยิด	สถานที่ตั้ง
1	39	อามานี	บ้านปยูฮีเล ม.1 ต.เกาะสะท่อน อ.ตากใบ
2	40	ยาเมะ	บ้านตาบาฮูลู ม.1 ต.เจ๊ะเห อ.ตากใบ
3	41	ตะลียัน	บ้านตะเหลียง ม.4 ต.เกาะสะท่อน อ.ตากใบ
4	43	อิสตัน	บ้านตาบาฮีเล ม.1 ต.เจ๊ะเห อ.ตากใบ
5	44	อิลยาตุอิสตานียะห์	บ้านภักร์ภักดี ม.7 ต.เจ๊ะเห อ.ตากใบ
6	45	อันนัวร์	บ้านศาลาใหม่ ม.3 ต.ศาลาใหม่ อ.ตากใบ
7	47	ตะอาวานู	บ้านปยูฮูลู ม.1 ต.เกาะสะท่อน อ.ตากใบ
8	48	สึบตะวัน	บ้านศรีพงัน ม.3 ต.เกาะสะท่อน อ.ตากใบ
9	58	อิซลาะห์	บ้านกูนู ม.8 ต.ไพรวัน อ.ตากใบ
10	126	บาเคาะมาตี	บ้านบาเคาะมาตี ม.9 ต.ไพรวัน อ.ตากใบ
11	149	ปาคาดี	บ้านปะคาดอ ม.3 ต.น่านาค อ.ตากใบ
12	150	ฮามีดี (อึบาคะห์)	บ้านปะลุกา ม.3 ต.โฆมิต อ.ตากใบ
13	155	อันโนรออิสลามียะห์	บ้านหัวคลอง ม.6 ต.เจ๊ะเห อ.ตากใบ
14	156	อึบาคะห์	บ้านโคกยาง ม.5 ต.พร่อน อ.ตากใบ
15	162	คารุนกะรอมะห์	บ้านซีโป ม.3 ต.น่านาค อ.ตากใบ
16	175	ตากัวอิสลามียะห์	บ้านแจมเบะ ม.1 ต.น่านาค อ.ตากใบ
17	197	สี่อริง	บ้านสะหรั้ง ม.1 ต.โฆมิต อ.ตากใบ
18	215	โคกมาร์บา	บ้านโคกมือบา ม.4 ต.โฆมิต อ.ตากใบ

ลำดับที่	เลขทะเบียน	ชื่อมัสยิด	สถานที่ตั้ง
19	258	อิสซัน	บ้านจาเราะห์ ม.1 ต.ไพรวัน อ.ตากใบ
20	291	คารุสสลาม	บ้านโคกไทร ม.1 ต.ໄໂມຍิต อ.ตากใบ
21	292	อัสซฮาอิตะ	บ้านบางขุนทอง ม.1 ต.บางขุนทอง อ.ตากใบ
22	297	อาบาดียะห์	บ้านปูลาเจ๊ะมูดอ ม.1 ต.ศาลาใหม่ อ.ตากใบ
23	298	อามานะห์	บ้านกัวลอคะ ม.4 ต.นาค อ.ตากใบ
24	299	คารุสสลาม	บ้านโคกกระดุกหมู ม.7 ต.ไพรวัน อ.ตากใบ
25	300	อิสลามียะห์	บ้านสะปอม ม.8 ต.ไพรวัน อ.ตากใบ
26	301	คักวา	บ้านโคกนิบง ม.1 ต.ໄໂມຍิต อ.ตากใบ
27	328	รอห์มานียะห์	บ้านคลองตัน ม.4 ต.ศาลาใหม่ อ.ตากใบ
28	329	ซีคายะห์	บ้านปลักปลา ม.5 ต.ໄໂມຍิต อ.ตากใบ
29	335	คารุลฟีลละห์	บ้านโคกกะเปาะ ม.5 ต.เกาะสะท้อน อ.ตากใบ
30	366	นุร์อิสลาม	บ้านชุมบก ม.1 ต.เกาะสะท้อน อ.ตากใบ
31	390	ซาอิดี	บ้านปูลาเจ๊ะมูดอ ม.1 ต.ศาลาใหม่ อ.ตากใบ
32	407	นุร์อีมาน	บ้านท่าแพรก ม.4 ต.เจ๊ะเห อ.ตากใบ
33	481	อุลเวียะห์	บ้านปูลานิบง ม.4 ต.เจ๊ะเห อ.ตากใบ

แผนที่อำเภอตากใบแสงที่กิ่งมัสยิก



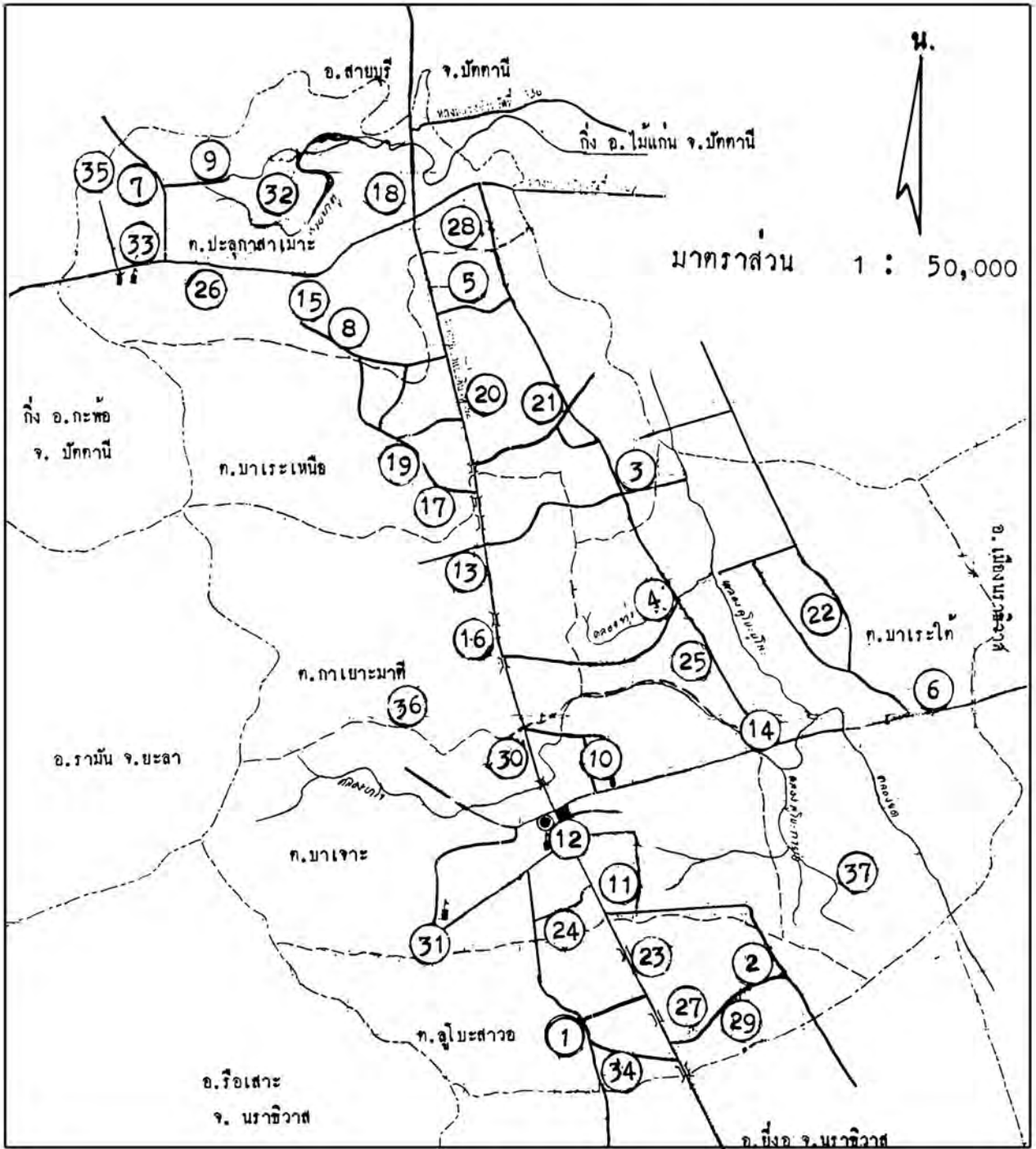
4. อำเภอบาเจาะ (96170)
อำเภอบาเจาะ มีมัสยิด จำนวน 37 มัสยิด

ลำดับที่	เลขทะเบียน	ชื่อมัสยิด	สถานที่ตั้ง
1	6	ตะโล๊ะมานะ (วาคิลฮูเซ็น)	บ้านตะโล๊ะมานะ ม.1 ต.ลูโบะสาวอ อ.บาเจาะ
2	7	บากง	บ้านบากง ม.3 ต.ลูโบะสาวอ อ.บาเจาะ
3	8	ยี่อลอ	บ้านยี่อลอ ม.3 ต.บาเราะเหนือ อ.บาเจาะ
4	9	ซูโว	บ้านซูโว ม.5 ต.บาเราะใต้ อ.บาเจาะ
5	10	ปากา	บ้านปากา ม.2 ต.บาเราะเหนือ อ.บาเจาะ
6	11	นูกะสูคอ	บ้านนูกะสูคอ ม.2 ต.บาเราะใต้ อ.บาเจาะ
7	12	ชะมูแเว	บ้านชะมูแเว ม.7 ต.ปะลุกาสาเมาะ อ.บาเจาะ
8	13	บาโง	บ้านบาโง (มะบุง) ม.5 ต.ปะลุกาสาเมาะ อ.บาเจาะ
9	14	ปะลุกาแปเราะ	บ้านปะลุกาแปเราะ ม.7 ต.ปะลุกาสาเมาะ อ.บาเจาะ
10	15	ลูญ (อัครอฮ์รียะห์)	บ้านลูญ ม.3 ต.บาเจาะ อ.บาเจาะ
11	16	บือเจาะ	บ้านบือเจาะ ม.1 ต.บาเจาะ อ.บาเจาะ
12	17	คารุสศาลาม	บ้านพงสะตอ ม.2 ต.บาเจาะ อ.บาเจาะ
13	18	ยี่อลุดง	บ้านยะลุดง ม.2 ต.กาเยาะมาตี อ.บาเจาะ
14	19	บือระ	บ้านบือระ ม.1 ต.บาเราะใต้ อ.บาเจาะ
15	20	ปะลุกาสาเมาะ	บ้านปะลุกาสาเมาะ ม.2 ต.ปะลุกาสาเมาะ อ.บาเจาะ

ลำดับที่	เลขทะเบียน	ชื่อมัสยิด	สถานที่ตั้ง
16	21	กาเยาะมาตี	บ้านกาเยาะมาตี ม.3 ต.กาเยาะมาตี อ.บาเจาะ
17	22	แคและ	บ้านแคและ ม.1 ต.บาเระเหนือ อ.บาเจาะ
18	127	บาตุ	บ้านบาตุ ม.6 ต.ปะลุกาสาเมาะ อ.บาเจาะ
19	182	ยามูแรแน	บ้านยามูแรแน ม.4 ต.บาเระเหนือ อ.บาเจาะ
20	183	อีโยะ	บ้านอีโยะ ม.2 ต.บาเระเหนือ อ.บาเจาะ
21	184	ยาโตะ	บ้านยาโตะ ม.2 ต.บาเระเหนือ อ.บาเจาะ
22	216	คลอระะ	บ้านคลอระะ ม.3 ต.บาเระใต้ อ.บาเจาะ
23	234	คารุลอามาน	บ้านบือราแง ม.4 ต.ลูโยะสาวอ อ.บาเจาะ
24	237	บ้านสะแต	บ้านสะแต ม.4 ต.บาเจาะ อ.บาเจาะ
25	286	กือแลแมเราะ	บ้านกือแลแมเราะ ม.4 ต.บาเระใต้ อ.บาเจาะ
26	356	คารุลพาล๊ะ	บ้านยามูปูล๊ะ (กานู) ม.3 ต.ปะลุกาสาเมาะ อ.บาเจาะ
27	361	ลูโยะสาวนอก	บ้านลูโยะสาวอ ม.2 ต.ลูโยะสาวอ อ.บาเจาะ
28	363	คารุลอามาน	บ้านบือแนปีเย ม.1 ต.ปะลุกาสาเมาะ อ.บาเจาะ
29	367	นุรุลอิสลาม	บ้านตะโละแลแจ ม.2 ต.ลูโยะสาวอ อ.บาเจาะ
30	382	อัลยาดี	บ้านชอปอ ม.3 ต.บาเจาะ อ.บาเจาะ

ลำดับที่	เลขทะเบียน	ชื่อมัสยิด	สถานที่ตั้ง
31	393	นุรุลฮูดา	บ้านขี้เถาะป่าโจ ม.4 ต.บาเจาะ อ.บาเจาะ
32	405	อัครบียะห์	บ้านเฉลิม ม.6 ต.ปะลุกาสาเมาะ อ.บาเจาะ
33	414	อิสลาฮุดดีน	บ้านตะโละตา ม.3 ต.ปะลุกาสาเมาะ อ.บาเจาะ
34	422	คารุลมะมูร์	บ้านสุโหงบาดู ม.5 ต.ตูโอะสาวอ อ.บาเจาะ
35	447	คารุลนาอีม	บ้านคុងปาลอ ม.4 ต.ปะลุกาสาเมาะ อ.บาเจาะ
36	462	คารุลริฎวาน	บ้านอาดัสบาโง ม.4 ต.กาเยาะมาตี อ.บาเจาะ
37	468	คารุลนาอีม	บ้านขามูฉือลั้ง (ฮูแดย็อลอ) ม.2 ต.บาเราะใต้ อ.บาเจาะ

แผนที่อำเภอบาเจาะแสดงที่ตั้งมัสยิก



สัญลักษณ์

- เส้นเขตจังหวัด
- เส้นเขตอำเภอ
- เส้นเขตตำบล
- ถนน

- ==>==>==> สะพาน
- ~ ~ ~ ~ ~ แม่น้ำ ลำน้ำ สายน้ำ
- ทิวเขา ทิวเขาอำเภอ

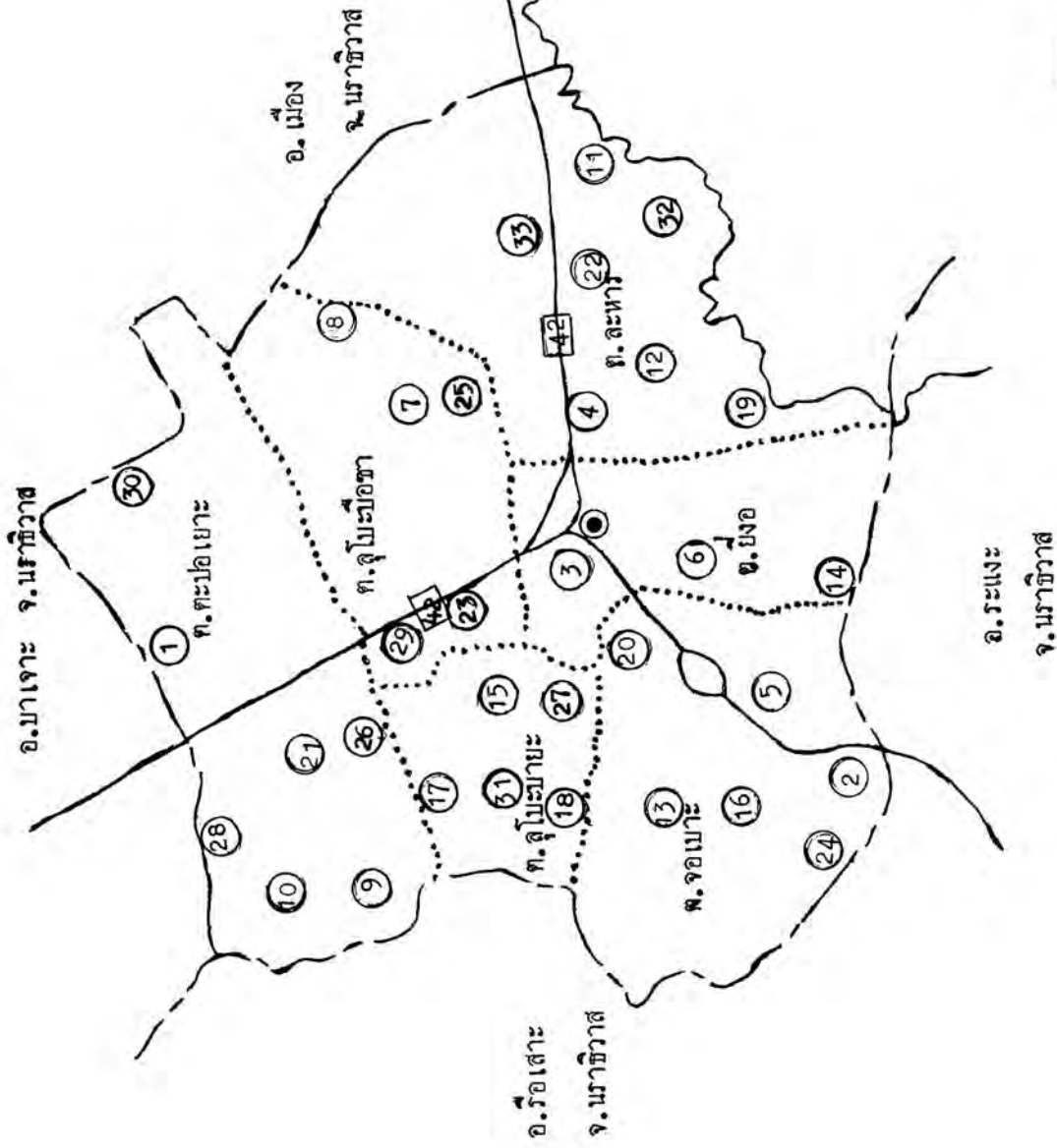
- สก.อ.
- ▲ โรงเรียน
- ▼ วัด
- มัสยิก

5. อำเภอเมือง (96180)
อำเภอเมือง มีมัสยิด จำนวน 33 มัสยิด

ลำดับที่	เลขทะเบียน	ชื่อมัสยิด	สถานที่ตั้ง
1	31	คารุลอามัน	บ้านตะปอเขาะ ม.1 ต.ตะปอเขาะ อ.เมือง
2	32	อาสราส	บ้านตะลอมอสะโต ม.8 ต.จอบะเขาะ อ.เมือง
3	33	ยามเอ็	บ้านเมือง ม.2 ต.เมือง อ.เมือง
4	34	อัจดีนิยะห์	บ้านกาเต็ง ม.1 ต.ละหาร อ.เมือง
5	35	ยามีตุลอีมาคตุลอิสลาม	บ้านคันตาล ม.2 ต.จอบะเขาะ อ.เมือง
6	36	อีเคาะ	บ้านนูกะปาลัส ม.4 ต.เมือง อ.เมือง
7	37	อิสลามเมยะ	บ้านกาแร ม.2 ต.ลุโระบือซา อ.เมือง
8	38	คารุลอิสลามเมยะ	บ้านลุโระคาโต๊ะ ม.4 ต.ลุโระบือซา อ.เมือง
9	83	ปะลุกาซานอ	บ้านปะลุกาซานอ ม.4 ต.ตะปอเขาะ อ.เมือง
10	84	กูยิ	บ้านกูยิ ม.5 ต.ตะปอเขาะ อ.เมือง
11	85	บ้านปุตตะ	บ้านปุตตะ ม.3 ต.ละหาร อ.เมือง
12	87	บ้านละหาร	บ้านละหาร ม.1 ต.ละหาร อ.เมือง
13	88	ไชยกุลอิสลาม	บ้านแยะ ม.3 ต.จอบะเขาะ อ.เมือง
14	89	กามาติคดิน	บ้านกาบู้ ม.5 ต.เมือง อ.เมือง
15	90	มากอมุดิง	บ้านกูแบบาเคาะ ม.4 ต.ลุโระบายะ อ.เมือง
16	119	อัลหุคา	บ้านลุโระนือริง ม.4 ต.จอบะเขาะ อ.เมือง
17	159	กือปาลอบาตัส	บ้านปาลอบาตะ ม.3 ต.ลุโระบายะ อ.เมือง
18	163	คารีลคอยรียะห์	บ้านลุโระบายะ ม.1 ต.ลุโระบายะ อ.เมือง

ลำดับที่	เลขทะเบียน	ชื่อมัสยิด	สถานที่ตั้ง
19	180	โต๊ะแม่	บ้านโต๊ะแม่ ม.5 ต.ละหาร อ.ยี่งอ
20	181	จือเบาะ	บ้านจือเบาะ ม.1 ต.จอบะเาะ อ.ยี่งอ
21	282	บ้านบาลูกา	บ้านบาลูกา ม.3 ต.ตะปอเาะ อ.ยี่งอ
22	318	บ้านบาโงละหาร	บ้านศาลาลูกไก่ ม.8 ต.ละหาร อ.ยี่งอ
23	330	คารุลซูกอ	บ้านกำปงปีแซ ม.3 ต.ลุโระบือซา อ.ยี่งอ
24	332	บ้านลุโระปาเราะ	บ้านลุโระปาเราะ ม.7 ต.จอบะเาะ อ.ยี่งอ
25	355	ลุโระบือซา	บ้านลุโระบือซา ม.1 ต.ลุโระบือซา อ.ยี่งอ
26	357	นุรุลอิสซาน	บ้านบลูกาซูลู ม.3 ต.ตะปอเาะ อ.ยี่งอ
27	384	ตัมบียะห์อัคคีนียะห์	บ้านลุโระกูรอม ม.5 ต.ลุโระบายะ อ.ยี่งอ
28	419	ปาดังมัสกูยียีเล	บ้านกูยิ ม.5 ต.ตะปอเาะ อ.ยี่งอ
29	424	นุรุคีน	บ้านยาโงะ ม.5 ต.ลุโระบือซา อ.ยี่งอ
30	430	คารุลชูกา	บ้านตือโละมียอ ม.1 ต.ตะปอเาะ อ.ยี่งอ
31	434	คารุลตะเล็ม	บ้านบือแนกาเซ็ง ม.2 ต.ลุโระบายะ อ.ยี่งอ
32	435	อัลเราะห์มานียะห์	บ้านกูเบลิบี ม.4 ต.ละหาร อ.ยี่งอ
33	475	คารุลอีมาน	บ้านบาโง ม.2 ต.ละหาร อ.ยี่งอ

แผนที่อำเภอแสดงที่ตั้งมัสยิด



ตัวเมือง
ถนน

● ทว่าการอำเภอ
○ มัสยิด

6. อำเภอระแงะ (96130)
อำเภอระแงะ มีมัสยิด จำนวน 90 มัสยิด

ลำดับที่	เลขทะเบียน	ชื่อมัสยิด	สถานที่ตั้ง
1	102	มะรือโบทก (นุกิตปือเราะ)	บ้านนุกิตปือเราะ ม.1 ต.มะรือโบทก อ.ระแงะ
2	104	เจาะไอร้อง	บ้านเจาะไอร้อง ม.1 ต.จวบ อ.ระแงะ
3	105	โคก	บ้านโคก ม.5 ต.จวบ อ.ระแงะ
4	106	ตันหยงมัส	บ้านตันหยงมัส ม.1 ต.ตันหยงมัส อ.ระแงะ
5	107	ลูโป๊ะกาเยาะ	บ้านลูโป๊ะกาเยาะ ม.5 ต.เฉลิม อ.ระแงะ
6	108	ตะโล๊ะ	บ้านตะโล๊ะ ม.1 ต.ตันหยงลิมอ อ.ระแงะ
7	109	ตราเค๊ะ	บ้านตราเค๊ะ ม.5 ต.บาโงสะโต อ.ระแงะ
8	110	นูกะสามี่	นูกะสามี่ ม.7 ต.ตันหยงมัส อ.ระแงะ
9	114	บองอ (นุรุลสุคา)	บ้านบองอ ม.4 ต.บองอ อ.ระแงะ (96220)
10	115	ยานิง	บ้านยานิง ม.2 ต.จวบ อ.ระแงะ
11	117	มะรือโບออก	บ้านมะรือโບออก ม.1 ต.มะรือโບออก อ.ระแงะ
12	118	อัลยาดีด	บ้านบาโย ม.8 ต.บาโงสะโต อ.ระแงะ
13	129	จัวร์โว๊ะ (นุรุลอิสลาม)	บ้านจัวร์โว๊ะ ม.5 ต.มะรือโບออก อ.ระแงะ
14	130	แกแม	บ้านแกแม ม.4 ต.ตันหยงมัส อ.ระแงะ
15	137	ลูโป๊ะบือราแง	บ้านลูโป๊ะบือราแง ม.1 ต.บองอ อ.ระแงะ (96220)

ลำดับที่	เลขทะเบียน	ชื่อมัสยิด	สถานที่ตั้ง
16	138	กาליซา	บ้านกาไลซา ม.2 ต.กาไลซา อ.ระแงะ
17	139	อียาคูซสรีฟ	บ้านลาไม ม.5 ต.บองอ อ.ระแงะ (98220)
18	140	กะหนัะ (คารุลอามัน)	บ้านกาหนัะ ม.5 ต.กาไลซา อ.ระแงะ
19	141	เจ๊ะเก	บ้านเจ๊ะเก ม.2 ต.บาโงสะโต อ.ระแงะ
20	142	คันทองกาไลซา	บ้านคันทองกาเค็ง ม.6 ต.กาไลซา อ.ระแงะ
21	143	ฮูลูปาเริะ	บ้านฮูลูปาเริะ ม.1 ต.คันทองมัส อ.ระแงะ
22	144	คันทองลิมอ	บ้านคันทองลิมอ ม.1 ต.คันทองลิมอ อ.ระแงะ
23	145	บูเกะบูแยะ	บ้านบูเกะบูแยะ ม.1 ต.คันทองมัส อ.ระแงะ
24	146	บาโงกาหนัะ	บ้านบาโงกาหนัะ ม.4 ต.กาไลซา อ.ระแงะ
25	148	กูตง	บ้านกูตง ม.3 ต.บองอ อ.ระแงะ (98220)
26	176	อะห์มาคียะห์	บ้านสะโลตราแคะ ม.5 ต.เจลิม อ.ระแงะ
27	177	มุฮัมมาคียะห์	บ้านกูเว ม.4 ต.บุกิต อ.ระแงะ
28	185	บูเกะ	บ้านบูเกะ ม.2 ต.บุกิต อ.ระแงะ
29	186	ลาแป	บ้านลาแป ม.2 ต.บองอ อ.ระแงะ (98220)
30	187	วุดตอ	บ้านไค้ะเล็ง ม.3 ต.บุกิต อ.ระแงะ
31	190	ยามาตุลอิสลาม	บ้านปาเซ ม.7 ต.บองอ อ.ระแงะ (98220)
32	191	คารุลอิบาคะห์	บ้านเจาะเกาะ ม.1 ต.บุกิต อ.ระแงะ

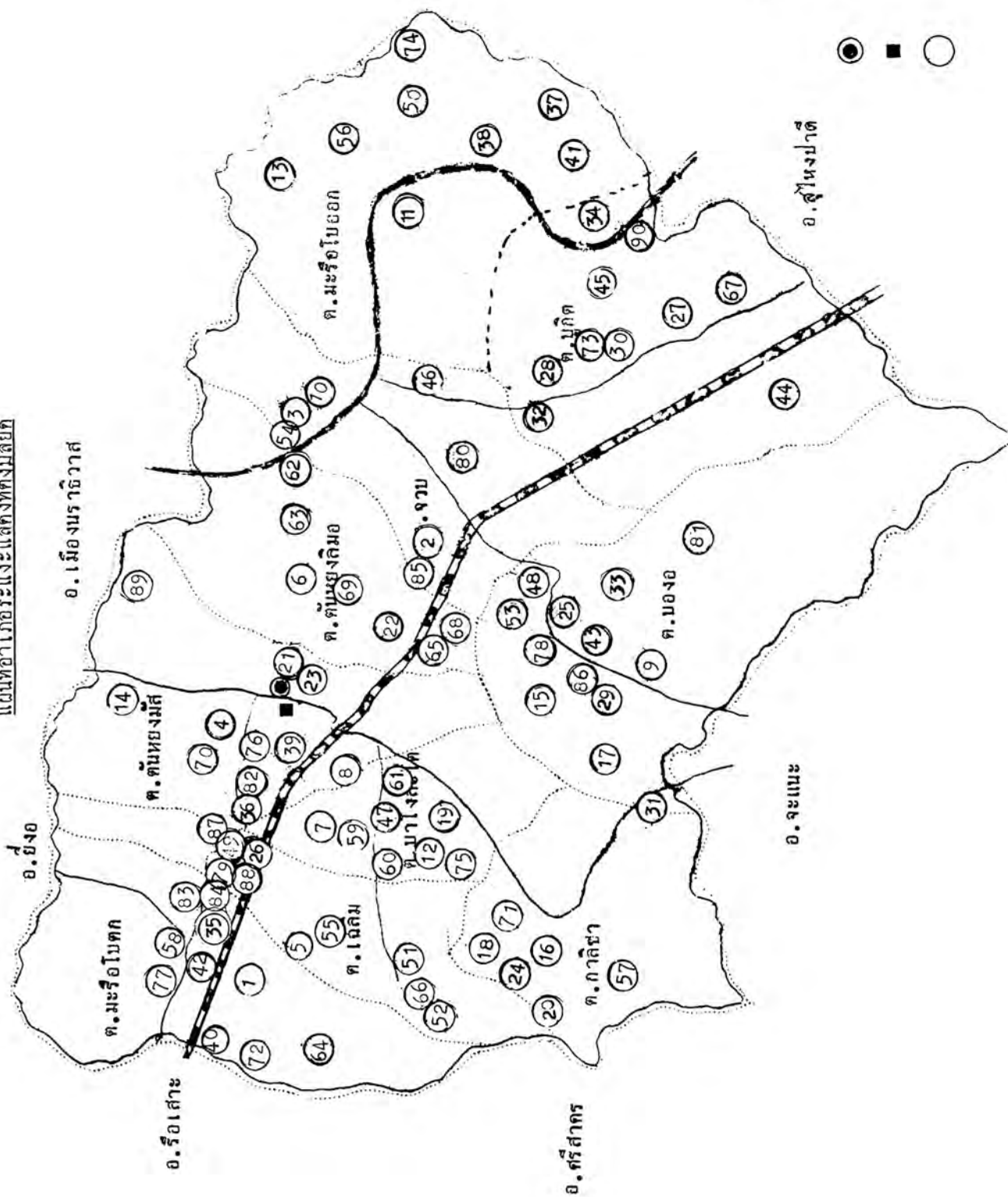
ลำดับที่	เลขทะเบียน	ชื่อมัสยิด	สถานที่ตั้ง
33	195	อาแน	บ้านอาแน ม.8 ต.บองอ อ.ระแงะ (98220)
34	196	นูกะตาโมง	บ้านนูกะตาโมง ม.7 ต.นุกิต อ.ระแงะ
35	206	นูกะกามูนิง	บ้านนูกะกามูนิง ม.4 ต.มะรือโปกค อ.ระแงะ
36	209	บาโงอาแซ	บ้านบาโงอาแซ ม.6 ต.ตันหยงมัส อ.ระแงะ
37	211	ตาโงะ (นุรุลอีมาน)	บ้านตาโงะ ม.2 ต.มะรือโปกค อ.ระแงะ
38	212	มุฮัมมาดียะห์	บ้านปาเร๊ะรูไ้ะ ม.3 ต.มะรือโปกค อ.ระแงะ
39	213	บือแนกือเปาะ	บ้านบือแนกือเปาะ ม.5 ต.ตันหยงมัส อ.ระแงะ
40	214	อีมานียะห์	บ้านมะรือโปกค ม.3 ต.มะรือโปกค อ.ระแงะ
41	217	คารุสซาลาม	บ้านซอมอง ม.2 ต.มะรือโปกค อ.ระแงะ
42	218	บ้านกำปงปาเระ (อัลอามาน)	บ้านกำปงปาเระ ม.1 ต.มะรือโปกค อ.ระแงะ
43	219	ยะฮอ	บ้านยะฮอ ม.3 ต.บองอ อ.ระแงะ (98220)
44	225	ยันนาคุสซาลาม	บ้านไอสะเตีย ม.5 ต.นุกิต อ.ระแงะ
45	226	ยามาอียะห์มุสลิม	บ้านบาคซ์ปาเซ ม.6 ต.นุกิต อ.ระแงะ
46	227	วาเลียดีน	บ้านกือรง ม.3 ต.จวบ อ.ระแงะ
47	233	บละแต	บ้านบาโงสะโต ม.7 ต.บาโงสะโต อ.ระแงะ
48	235	นะห์ฎอตุลอิสลามียะห์	บ้านบาโงกูโบ ม.6 ต.บองอ อ.ระแงะ (98220)

ลำดับที่	เลขทะเบียน	ชื่อมัสยิด	สถานที่ตั้ง
49	240	ทำนบ	บ้านทำนบ ม.1 ต.เฉลิม อ.ระแงะ
50	242	กูแบปยู	บ้านกูแบปยู ม.1 ต.มะรือโบออก อ.ระแงะ
51	246	ชีโป	บ้านชีโป ม.3 ต.เฉลิม อ.ระแงะ
52	247	กูจิงถือปะ	บ้านกูจิงถือปะ ม.4 ต.เฉลิม อ.ระแงะ
53	248	บ้านสาเล๊ะ	บ้านสาเล๊ะ ม.8 ต.บองอ อ.ระแงะ (96220)
54	249	บาโงคุดง	บ้านบาโงคุดง ม.8 ต.จวบ อ.ระแงะ
55	251	บ้านลูโป๊ะชูเร็ง	บ้านปาเซร์ ม.2 ต.เฉลิม อ.ระแงะ
56	252	บองอจูโว๊ะ	บ้านบองอจูโว๊ะ ม.1 ต.มะรือโบออก อ.ระแงะ
57	254	นुरुลสุคา	บ้านสุลู ม.3 ต.กาธิชา อ.ระแงะ
58	255	อิสลามียะห์	บ้านบาโงระนะ ม.5 ต.มะรือโบตก อ.ระแงะ
59	259	ฆอยรียะห์	บ้านบละแต ม.4 ต.บาโงสะโต อ.ระแงะ
60	260	คารุลอิสละห์	บ้านบาตูปือชา ม.8 ต.บาโงสะโต อ.ระแงะ
61	263	คารุลสุคา	บ้านบาโงตา ม.1 ต.บาโงสะโต อ.ระแงะ
62	264	คารุลมุกอรอบีน	บ้านลูโป๊ะคีแย ม.8 ต.ตันหยงลิมอ อ.ระแงะ
63	265	คามานูเวาะห์	บ้านคามานูเวาะห์ ม.1 ตันหยงลิมอ อ.ระแงะ
64	270	ปละเอ็ง	บ้านปละเอ็ง ม.2 ต.มะรือโบตก อ.ระแงะ
65	284	คารุนดินอิสลาม	บ้านกายูมาตี ม.5 ต.ตันหยงลิมอ อ.ระแงะ

ลำดับที่	เลขทะเบียน	ชื่อมัสยิด	สถานที่ตั้ง
66	285	บาโงลูโป๊ะอาเน	บ้านบาโงลูโป๊ะอาเน ม.4 ต.เฉลิม อ.ระแงะ
67	294	คารุลอามาน	บ้านไอสะเตีย ม.8 ต.บุกิต อ.ระแงะ
68	295	สะโลโอะปาเซ	บ้านสะโลโอะปาเซ ม.5 ต.คันทวยงลิมอ อ.ระแงะ
69	310	บาโงปือราเง	บ้านบาโงปือราเง ม.2 ต.คันทวยงลิมอ อ.ระแงะ
70	311	นุรุลอิซาน	บ้านปูลาไซห์ ม.6 ต.คันทวยงมัส อ.ระแงะ
71	316	บ้านปูโง๊ะ	บ้านปูโง๊ะ ม.1 ต.กาลิซา อ.ระแงะ
72	349	คารุสซาลาม	บ้านเจ๊ะ ม.3 ต.มะรือโอบตก อ.ระแงะ
73	350	อัลคอยรีย	บ้านปือราเง ม.9 ต.บุกิต อ.ระแงะ
74	360	ราชพัฒนา	บ้านปีเหล็ง ม.6 ต.มะรือโอบออก อ.ระแงะ
75	368	อัครีนียะอิสลามียะห์ (บ้านลูโป๊ะบาตุ)	บ้านลูโป๊ะบาตุ ม.3 ต.บาโงสะโต อ.ระแงะ
76	370	เราะห์มานียะห์	บ้านปือเนกือเปาะ ม.5 ต.คันทวยงมัส อ.ระแงะ
77	372	อัลเราะมานียะห์	บ้านสะโลร์ ม.3 ต.มะรือโอบตก อ.ระแงะ
78	377	อัคร์บียาตุลอิสลามียะห์	บ้านแบแร ม.6 ต.บองอ อ.ระแงะ (96220)
79	378	อันนุดดีน	บ้านละโอ ม.1 ต.เฉลิม อ.ระแงะ
80	386	คารุลคักวา	บ้านสะปือรัง ม.1 ต.จวบ อ.ระแงะ
81	387	โตะอีแต	บ้านโตะอีแต ม.8 ต.บองอ อ.ระแงะ (96220)
82	408	นุรุลฮูดา	บ้านกอเนาะ ม.6 ต.คันทวยงมัส อ.ระแงะ

ลำดับที่	เลขทะเบียน	ชื่อมัสยิด	สถานที่ตั้ง
83	415	อัสซากอพะห์อัคคีนียะห์	บ้านกุแบบาเคาะ ม.7 ต.มะรือโปกค อ.ระแงะ
84	429	คารุลนาอิน	บ้านศรีธา ม.4 ต.มะรือโปกค อ.ระแงะ
85	437	คารุลอามาล	บ้านตูโป๊ะเยาะ ม.4 ต.จวบ อ.ระแงะ
86	446	ยันนาตุลคีนียะห์	บ้านกาลูโหม ม.2 ต.บองอ อ.ระแงะ (96220)
87	457	คารุลอามาน	บ้านกุแบจือณะ ม.1 ต.เฉลิม อ.ระแงะ
88	459	รียาคุลริควาน	บ้านยือนีอเระ ม.1 ต.เฉลิม อ.ระแงะ
89	461	คารุลอิษซาน	บ้านแกแหม ม.4 ต.ตันหยงมัส อ.ระแงะ
90	477	นุรุลชูดาคา	บ้านปีแนมุดอ ม.10 ต.นุกิต อ.ระแงะ

แผนที่อำเภอระแงะแสดงที่ตั้งมัสยิด



7. อำเภอเรือเสาะ (96150)
อำเภอเรือเสาะ มีมัสยิด จำนวน 62 มัสยิด

ลำดับที่	เลขทะเบียน	ชื่อมัสยิด	สถานที่ตั้ง
1	73	บูมอียะห์	บ้านเรือเสาะ ม.1 ต.เรือเสาะออก อ.เรือเสาะ
2	74	คะลีหมัดคีนียะห์	บ้านยะบะ ม.2 ต.เรือเสาะ อ.เรือเสาะ
3	75	คารุลอามาน	บ้านเรือเสาะ ม.4 ต.เรือเสาะ อ.เรือเสาะ
4	76	มุฮำมาดียะห์	บ้านสะโลว์บุกิตยือแร ม.7 ต.เรือเสาะ อ.เรือเสาะ
5	77	กาจอปอรี	บ้านบริจ๊ะ ม.7 ต.ลาโละ อ.เรือเสาะ
6	78	คารุลยาดีดี	บ้านบลูกาฮู ม.4 ต.บาตง อ.เรือเสาะ
7	79	อูบูดียะห์จือแร	บ้านจือแร ม.3 ต.สาวอ อ.เรือเสาะ
8	112	บาโงปูลีละ (รอมาล)	บ้านบาโงปูลีละ ม.3 ต.เรียง อ.เรือเสาะ
9	120	คารุสซาลัม	บ้านสาวอ ม.2 ต.สาวอ อ.เรือเสาะ
10	121	ฮาดาคุลคีนียะห์	บ้านบูโอะนูโละ ม.5 ต.สามัคคี อ.เรือเสาะ
11	123	ยามะอะห์	บ้านยือลาแป ม.3 ต.สุวารี อ.เรือเสาะ
12	124	คารุลอีสาน	บ้านบูโป ม.1 ต.สามัคคี อ.เรือเสาะ
13	125	รอฮีมะห์	บ้านกอตอ ม.5 ต.เรือเสาะ อ.เรือเสาะ
14	135	คารุสซาลัม	บ้านสุเป๊ะ ม.2 ต.เรียง อ.เรือเสาะ
15	151	ปือดั่งยือลาปัน	บ้านปือแนรายอ ม.5 ต.เรือเสาะ อ.เรือเสาะ
16	160	ปือแต๊ะห์ (อัลฮัมดี)	บ้านปือแต๊ะห์ ม.1 ต.สาวอ อ.เรือเสาะ
17	161	อัลหะลาดียะห์	บ้านบลูกาฮู ม.6 ต.บาตง อ.เรือเสาะ
18	166	คีนโคก	บ้านโคกค ม.2 ต.สุวารี อ.เรือเสาะ
19	167	บากง (คารุลฮูดา)	บ้านบากง ม.6 ต.เรือเสาะ อ.เรือเสาะ
20	169	ลือแนะ	บ้านสะแนะ ม.1 ต.เรียง อ.เรือเสาะ

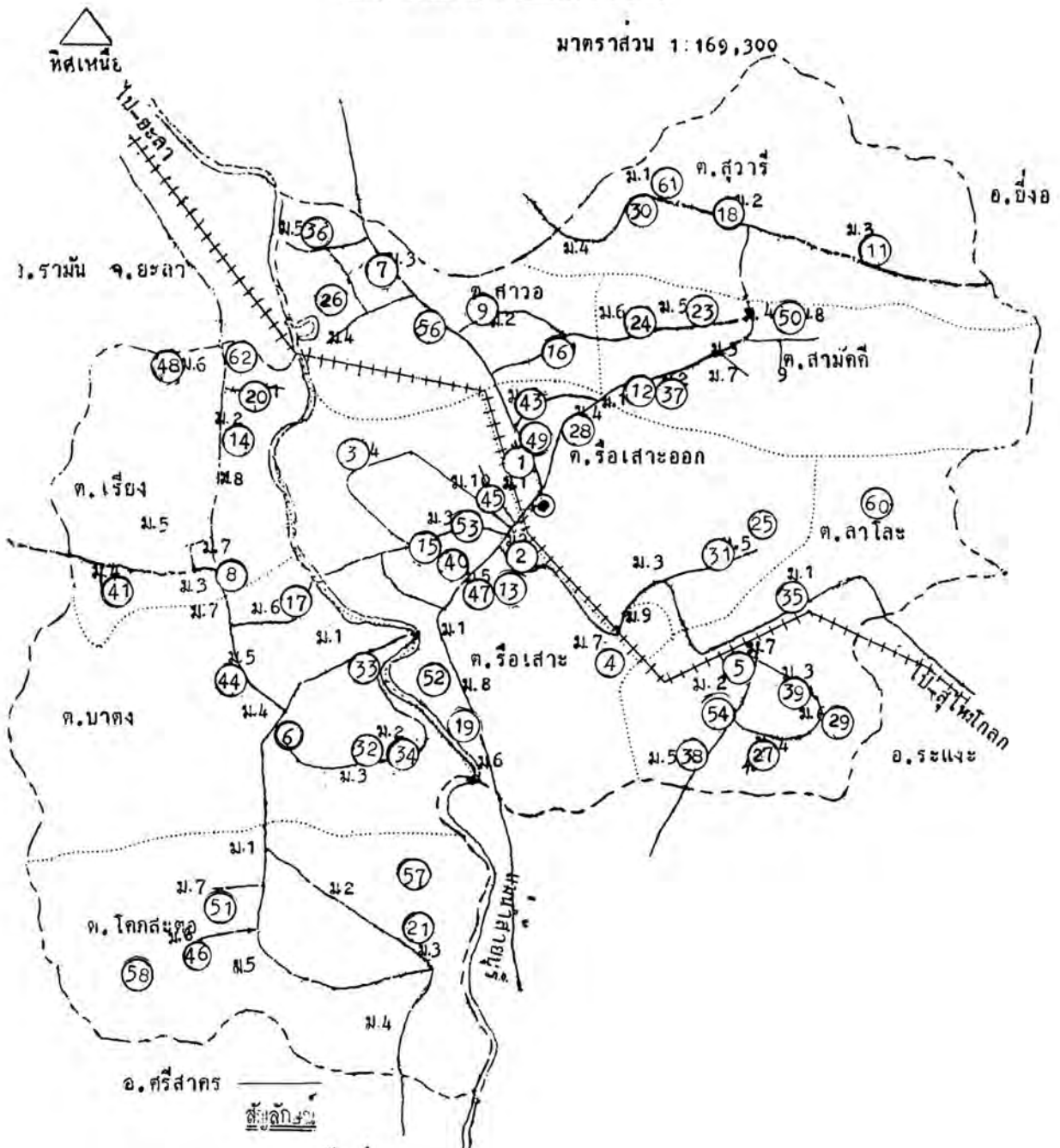
ลำดับที่	เลขทะเบียน	ชื่อมัสยิด	สถานที่ตั้ง
21	170	ก๊อบงซีเร๊ะห์ (คารุซาลาม)	บ้านกำปงซีเร๊ะ ม.3 ต.โคกสะอาด อ.รือเสาะ
22	171	ค้ายร์	บ้านค้ายร์ ม.1 ต.สุวาริ อ.รือเสาะ
23	173	อามาน	บ้านละหาร ม.5 ต.สามัคคี อ.รือเสาะ
24	174	โตะแนปา	บ้านโตะแนปา ม.6 ต.สามัคคี อ.รือเสาะ
25	220	ลามะซีเลร์	บ้านลามะซีเลร์ ม.7 ต.รือเสาะออก อ.รือเสาะ
26	238	คูเรียน	บ้านค้อแย ม.4 ต.สาวอ อ.รือเสาะ
27	239	ซอบาริยะห์	บ้านกุยิ ม.4 ต.ลาโละ อ.รือเสาะ
28	256	กาโตะ	บ้านกาโตะ ม.4 ต.รือเสาะออก อ.รือเสาะ
29	262	ไอนุโตะ	บ้านไอนุโตะ ม.6 ต.ลาโละ อ.รือเสาะ
30	267	ปือรือเล็ง	บ้านปือรือเล็ง ม.1 ต.สุวาริ อ.รือเสาะ
31	271	บ้านลามะฮูดู	บ้านลามะฮูดู ม.5 ต.รือเสาะออก อ.รือเสาะ
32	287	ปือตง	บ้านบาดง ม.3 ต.บาดง อ.รือเสาะ
33	288	ค้อบิงคิงจี	บ้านพงค์คัมชู ม.1 ต.บาดง อ.รือเสาะ
34	289	คารุซาลาม	บ้านมางญอ ม.2 ต.บาดง อ.รือเสาะ
35	290	ปือแรง	บ้านปือแรง ม.1 ต.ลาโละ อ.รือเสาะ
36	312	บ้านปือเจาะ	บ้านปือเจาะ ม.5 ต.สาวอ อ.รือเสาะ
37	313	คารุเลอมรอน	บ้านมะนังป็นยัง ม.2 ต.สามัคคี อ.รือเสาะ
38	314	บ้านลาโละตูวอ	บ้านลาโละ ม.5 ต.ลาโละ อ.รือเสาะ
39	320	อินอ	บ้านอินอ ม.3 ต.ลาโละ อ.รือเสาะ
40	348	นุรุลอินซาน	บ้านยาแลเบ๊ะ ม.5 ต.รือเสาะ อ.รือเสาะ

ลำดับที่	เลขทะเบียน	ชื่อมัสยิด	สถานที่ตั้ง
41	351	คารุสสลาม	บ้านซื่อเสาะ ม.4 ต.เวียง อ.รือเสาะ
42	376	อิสติกอมะห์	บ้านกำแพงbaru ม.8 ต.เวียง อ.รือเสาะ
43	380	อัลอิสติกอมะห์	บ้านปูโปะ ม.2 ต.รือเสาะออก อ.รือเสาะ
44	389	คารุลอามาน	บ้านต้นหยง ม.5 ต.บาตง อ.รือเสาะ
45	394	เราะฎอคุลยันนะห์	บ้านบาละ ม.10 ต.รือเสาะ อ.รือเสาะ
46	395	อัลฮามูลกะห์ฟี	บ้านโงบือกัย ม.6 ต.โคกสะตอ อ.รือเสาะ
47	398	ซอลาตียะห์	บ้านบือนาดี ม.5 ต.รือเสาะ อ.รือเสาะ
48	401	นุรุลอิสละการะ	บ้านการะ ม.6 ต.เวียง อ.รือเสาะ
49	406	อัลฮีคายะห์	บ้านบือแนจือรามง ม.2 ต.รือเสาะออก อ.รือเสาะ
50	410	คารุลนาควะห์	บ้านบาโงคูกู ม.4 ต.สามัคคี อ.รือเสาะ
51	413	คารุลอามาน	บ้านอาเยจือนะ ม.7 ต.โคกสะตอ อ.รือเสาะ
52	433	คารุลฟิรเดาส	บ้านตะโละบาโย ม.8 ต.รือเสาะ อ.รือเสาะ
53	441	รียาคุสซอลีหีน	บ้านบือราแง ม.3 ต.รือเสาะ อ.รือเสาะ
54	442	นุรุลอิชชาน	บ้านนูกะนากอ ม.2 ต.ลาโละ อ.รือเสาะ
55	443	นุรุลยากิน	บ้านรีเฮง ม.4 ต.ลาโละ อ.รือเสาะ
56	451	นุรุลฮูดา	บ้านสาวอฮูตุ ม.2 ต.สาวอ อ.รือเสาะ
57	452	คารุลอิชชาน	บ้านไอร้กู่แปะ ม.2 ต.โคกสะตอ อ.รือเสาะ
58	458	บ้านไอร้จือโม่	บ้านไอร้จือโม่ ม.6 ต.โคกสะตอ อ.รือเสาะ
59	466	ราวฎอคุนนาอีน	บ้านเวียง ม.3 ต.เวียง อ.รือเสาะ

ลำดับที่	เลขทะเบียน	ชื่อมัสยิด	สถานที่ตั้ง
60	479	อัสรียะห์	บ้านบาโจ ม.1 ต.ลาโตะ อ.รือเสาะ
61	482	นุรุลยามาล	บ้านตาปะะห์ ม.1 ต.สุวารี อ.รือเสาะ
62	483	นุรุลยากีน	บ้านลีอมุห์ ม.1 ต.เรียง อ.รือเสาะ

แผนที่อำเภอหรือเสาะแสกที่กิ่งมัสยิก

มาตราส่วน 1:169,300



- อ. ศรีสาคร
- สัญลักษณ์
- เส้นแบ่งเขตอำเภอ
 - เส้นแบ่งเขตตำบล
 - + + + + + ทางรถไฟ
 - ==== ทางหลวง
 - ===== ดมบกิน
 - ~~~~~ แม่น้ำ
 - ◎ ทิวาการอำเภอ
 - มัสยิก

8. อำเภอเวียง (96160)
อำเภอเวียง มีมัสยิด จำนวน 40 มัสยิด

ลำดับที่	เลขทะเบียน	ชื่อมัสยิด	สถานที่ตั้ง
1	59	กรือซอ	บ้านกรือซอ ม.4 ต.เวียง อ.เวียง
2	60	คาราม	บ้านเวียง ม.1 ต.เวียง อ.เวียง
3	61	อัลดีนียะห์	บ้านไต่ะออ ม.1 ต.กาบูกละ อ.เวียง
4	62	อูดังมาจำ	บ้านอูดังมาจำ ม.7 ต.กาบูกละ อ.เวียง
5	63	คอดีดีเยาะ	บ้านคอเลาะทวอ ม.7 ต.เวียง อ.เวียง
6	64	บาโงตีอู	บ้านบาโงตีอู ม.2 ต.กาบูกละ อ.เวียง
7	65	จะเหม	บ้านจะเหม ม.3 ต.เวียง อ.เวียง
8	68	จามาเกาะ	บ้านจือแร ม.1 ต.แม่คง อ.เวียง
9	69	แม่คง	บ้านแม่คง ม.5 ต.แม่คง อ.เวียง
10	70	ยอฮอ	บ้านยะฮอ ม.3 ต.แม่คง อ.เวียง
11	71	กุวา	บ้านกุวา ม.5 ต.เวียง อ.เวียง
12	72	วุสตอ	บ้านสามแยก ม.6 ต.กาบูกละ อ.เวียง
13	80	บ้านไต่ะออ	บ้านดอออ ม.8 ต.กาบูกละ อ.เวียง
14	81	บ้านนุเกะตา (คารูซซาอาคะห์)	บ้านนุเกะตา ม.2 ต.โละจูด อ.เวียง
15	82	ฮิตดีฮาคุลเกามียะห์	บ้านดอแล ม.8 ต.เอราวัณ อ.เวียง
16	157	คารูลฮาดี้	บ้านบลูกา ม.6 ต.เวียง อ.เวียง
17	158	ยาคีค	บ้านดอแล ม.2 ต.แม่คง อ.เวียง
18	164	เราะห์มานียะห์	บ้านเวียง ม.2 ต.เวียง อ.เวียง
19	192	บ้านนุโระ	บ้านนุโระ ม.1 ต.โละจูด อ.เวียง
20	193	อูมูนียะห์	บ้านบางซุด ม.1 ต.ฆอเลาะ อ.เวียง
21	207	ตะมาสุกะคูหนอง	บ้านตำเสา ม.6 ต.ฆอเลาะ อ.เวียง
22	244	นิกมมียะห์	บ้านนิกม ม.6 ต.โละจูด อ.เวียง
23	245	มาตารียิตดาอาลม	บ้านแขยง ม.2 ต.เอราวัณ อ.เวียง
24	266	บ้านบาโหละ	บ้านบาโหละ ม.8 ต.กาบูกละ อ.เวียง

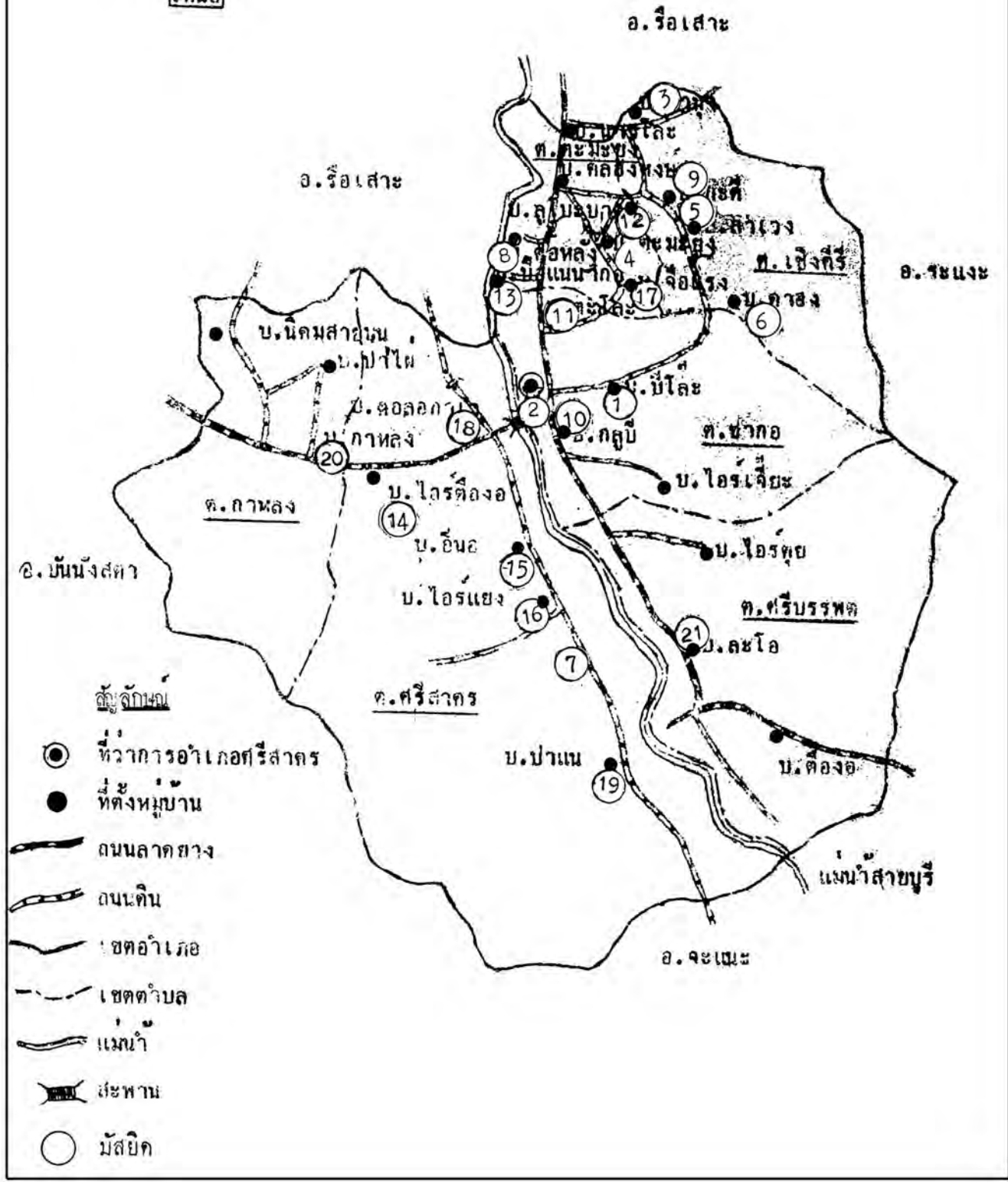
ลำดับที่	เลขทะเบียน	ชื่อมัสยิด	สถานที่ตั้ง
25	305	วาคอนียะห์	บ้านบาโจ ม.4 ต.กาญจกละ อ.เวียง
26	306	อัลรอซี้ดี	บ้านควนกาแม ม.4 ต.แม่คง อ.เวียง
27	307	บารโฮม	บ้านเปราะห์ ม.7 ต.แม่คง อ.เวียง
28	308	คีนียะห์	บ้านกีแยมะห์ ม.4 ต.ฆอเถาะ อ.เวียง
29	309	นุรุดดีน	บ้านตือมายู ม.1 ต.เอราวัณ อ.เวียง
30	319	อีวาน	บ้านแอแเว ม.3 ต.เอราวัณ อ.เวียง
31	334	คารุลอุลลูมิคีนียะห์	บ้านสุแก ม.3 ต.โละจูด อ.เวียง
32	359	บ้านสาวอ	บ้านสาวอ ม.5 ต.โละจูด อ.เวียง
33	364	อัคร์กียะห์	บ้านผ่านศึก ม.5 ต.ฆอเถาะ อ.เวียง
34	373	นุรุดดีน	บ้านเปาะคอปอ ม.7 ต.กาญจกละ อ.เวียง
35	383	คารุลฟาละห์	บ้านจาแบควอ ม.4 ต.เอราวัณ อ.เวียง
36	392	อิสติกอมะห์	บ้านบาละ ม.6 ต.แม่คง อ.เวียง
37	403	มุฮัมมาดียะห์	บ้านเจ๊ะเต็ง ม.4 ต.โละจูด อ.เวียง
38	450	มะห์มูดียะห์	บ้านแขยง (คูโม่๊ะสะโต) ม.7 ต.เอราวัณ อ.เวียง
39	455	บ้านบาตุตจี (เรากูอตุลยันนะห์)	บ้านบาตุตจี ม.5 ต.เอราวัณ อ.เวียง
40	476	ซอลาตุลเราะห์มะห์	บ้านกะคูนง ม.2 ต.ฆอเถาะ อ.เวียง

9. อำเภอศรีสาคร (96210)
อำเภอศรีสาคร มีมัสยิด จำนวน 22 มัสยิด

ลำดับที่	เลขทะเบียน	ชื่อมัสยิด	สถานที่ตั้ง
1	101	ลาฮูอิสลามียะห์	บ้านปี่โละ ม.3 ต.ซากอ อ.ศรีสาคร
2	111	มุฮัมมาดียะห์	บ้านซากอ ม.1 ต.ซากอ อ.ศรีสาคร
3	122	นารอชียะห์	บ้านตามุง ม.2 ต.เชิงคีรี อ.ศรีสาคร
4	134	ซีเมนต์	บ้านตะมะยุง ม.2 ต.ตะมะยุง อ.ศรีสาคร
5	154	ลาเวง	บ้านลาเวง ม.3 ต.เชิงคีรี อ.ศรีสาคร
6	168	คาหง	บ้านคาฮง ม.4 ต.เชิงคีรี อ.ศรีสาคร
7	178	อาแก	บ้านกำแพง ม.3 ต.ศรีสาคร อ.ศรีสาคร
8	188	อูบุดียะห์	บ้านตอหลัง ม.1 ต.ตะมะยุง อ.ศรีสาคร
9	189	คารุลอามานี	บ้านกะดี ม.1 ต.เชิงคีรี อ.ศรีสาคร
10	261	บ้านตาลอ	บ้านตาลอ ม.4 ต.ซากอ อ.ศรีสาคร
11	268	คารุสสลาม	บ้านกาเยาะมาตี ม.2 ต.ซากอ อ.ศรีสาคร
12	296	มุฮัมมาดียะห์	บ้านลูโป๊ะบาตู ม.4 ต.ตะมะยุง อ.ศรีสาคร
13	338	คารุลนายัต	บ้านป้อแนนากอ ม.6 ต.ตะมะยุง อ.ศรีสาคร
14	342	บ้านไอต็องอ	บ้านไอต็องอ ม.5 ต.ศรีสาคร อ.ศรีสาคร
15	358	คารุลมุดตาก็ม	บ้านอินอ ม.2 ต.ศรีสาคร อ.ศรีสาคร
16	379	อัลอ็ีต็อม	บ้านไอร์แยง ม.3 ต.ศรีสาคร อ.ศรีสาคร

ลำดับที่	เลขทะเบียน	ชื่อมัสยิด	สถานที่ตั้ง
17	388	มูฮัมหมัดอิสลามียะฮ์	บ้านจือแรง ม.5 ต.ตะมะบุง อ.ศรีสาคร
18	391	อับดุลอะห์	บ้านคอลลอกาเว ม.1 ต.ศรีสาคร อ.ศรีสาคร
19	416	นุรุลอิสลาม	บ้านป่าแเน ม.4 ต.ศรีสาคร อ.ศรีสาคร
20	418	บาหลีคูลอามาน	บ้านกาหลง ม.1 ต.กาหลง อ.ศรีสาคร
21	470	คารุลอามาน	บ้านละโอ ม.2 ต.ศรีบรรพต อ.ศรีสาคร
22	473	คารุสสาลาม	บ้านกำแพงบารุฮูแตนูโล๊ะ (บ้านป่าไผ่) ม.2 ต.กาหลง อ.ศรีสาคร

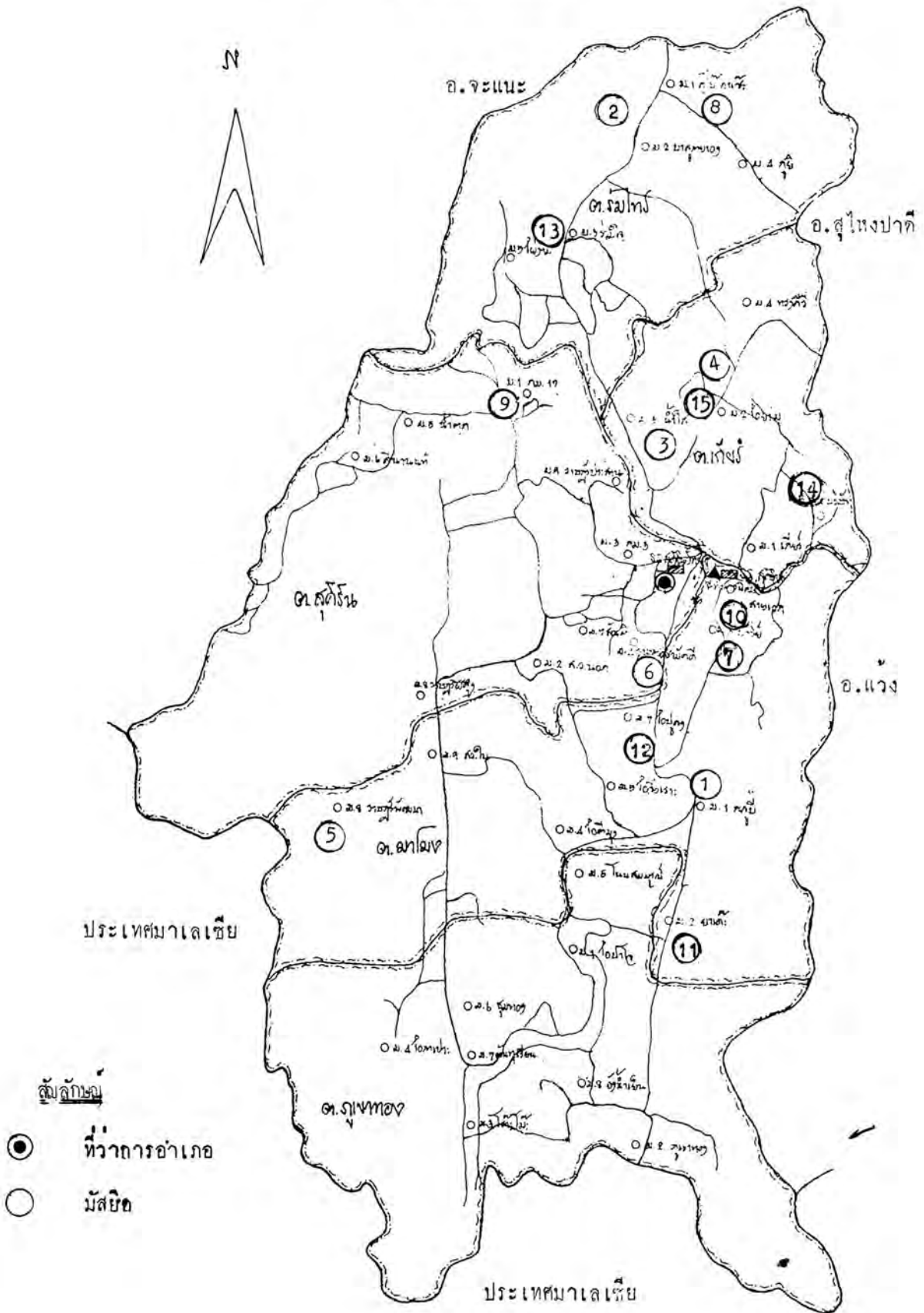
แผนที่อำเภอศรีสาครแสดงที่ตั้งมัสยิก



10. อำเภอสุคิริน (96190)
อำเภอสุคิริน มีมัสยิด จำนวน 15 มัสยิด

ลำดับที่	เลขทะเบียน	ชื่อมัสยิด	สถานที่ตั้ง
1	302	บ้านกะลุปี (อัลฮาดิ)	บ้านกะลุปี ม.1 ต.มาโมง อ.สุคิริน
2	303	จ้อมอ	บ้านบาลูกายาอิง ม.2 ต.ร่มไทร อ.สุคิริน
3	304	รอวียะห์	บ้านน้ำใส ม.3 ต.เกียร์ อ.สุคิริน
4	322	ไอยามู	บ้านไอยามู ม.2 ต.เกียร์ อ.สุคิริน
5	325	ส.ว. (เราะห์มาตุอิสลามียะห์)	บ้าน ส.ว.โน ม.8 ต.มาโมง อ.สุคิริน
6	327	คารุลอิสลามียะห์	กม.2 ม.4 ต.สุคิริน อ.สุคิริน
7	421	อັตคัควา	บ้านสายปารี ม.3 ต.มาโมง อ.สุคิริน
8	426	ชีคายะห์	บ้านลูโป๊ะลาเซาะ ม.1 ต.ร่มไทร อ.สุคิริน
9	427	อัลลิกลาส	กม.17 ม.1 ต.สุคิริน อ.สุคิริน
10	432	ยามิอุลอิสลาม	บ้านกมวารีสายเอก ม.6 ต.มาโมง อ.สุคิริน
11	463	คารุลฟาละห์	บ้านยาเต๊ะ ม.2 ต.มาโมง อ.สุคิริน
12	471	นุรุลชีคายะห์	บ้านไอบูลง ม.7 ต.มาโมง อ.สุคิริน
13	472	นุรุลอิสลาม	บ้านสวนทุเรียน ม.3 ต.ร่มไทร อ.สุคิริน
14	478	คอยรียะห์	บ้านสายบริษัท ม.5 ต.เกียร์ อ.สุคิริน
15	480	คารุลฮูดา	บ้านไอร์บาดูฆาเยาะกาแว ม.2 ต.เกียร์ อ.สุคิริน

แผนที่อำเภอสุคีรินแสดงที่ตั้งมัสยิด

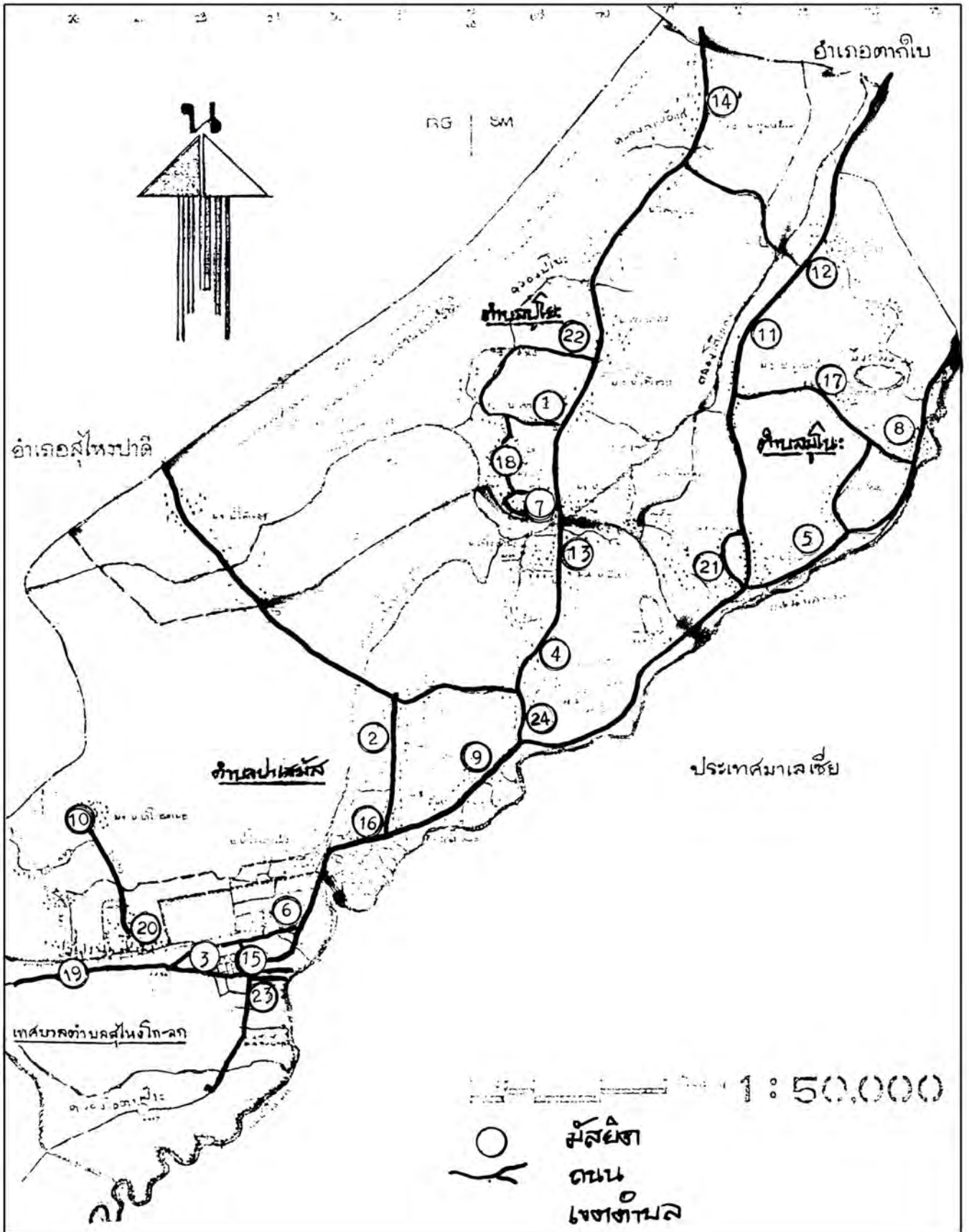


11. อำเภอสุโขทัย (96120)
อำเภอสุโขทัย มีมัสยิด จำนวน 24 มัสยิด

ลำดับที่	เลขทะเบียน	ชื่อมัสยิด	สถานที่ตั้ง
1	49	โต๊ะเวาะ	บ้านโต๊ะเวาะ ม.3 ต.บุโยะ อ.สุโขทัย-ลก
2	50	อ่านยามิ่งอิงยะห์	บ้านตูโป๊ะชามา ม.2 ต.ป่าเสมต อ.สุโขทัย-ลก
3	51	สุโขทัย (มุฮัมมาดียะห์)	ถ.เทศบาล ม.ต.สุโขทัย-ลก อ.สุโขทัย-ลก
4	52	บือแนเปาะเจ๊ะ	บ้านกุวาลอซีรา ม.3 ต.ป่าเสมต อ.สุโขทัย-ลก
5	53	คารุสลัม	บ้านมูโนะ ม.1 ต.มูโนะ อ.สุโขทัย-ลก
6	54	กือดาบารู	บ้านตลาดใหม่ ถ.ทรายทอง 5 ต.สุโขทัย-ลก อ.สุโขทัย-ลก
7	55	กำปงลาแล	บ้านลาแล ม.1 ต.บุโยะ อ.สุโขทัย-ลก
8	56	อะเราะเซม	บ้านป่าดงขอม ม.3 ต.มูโนะ อ.สุโขทัย-ลก
9	57	อิสละ	บ้านกอดอ ม.3 ต.ป่าเสมต อ.สุโขทัย-ลก
10	147	นะฎอตุลอิสลาฮียะห์	บ้านบาโงชรายอ ม.1 ต.ป่าเสมต อ.สุโขทัย-ลก
11	172	อารอห์มาน	บ้านตูโป๊ะลือซง ม.2 ต.มูโนะ อ.สุโขทัย-ลก
12	257	อิสลามียะห์	บ้านปูโป๊ะ ม.4 ต.มูโนะ อ.สุโขทัย-ลก
13	279	ฮิดายาตุลฎีนียะห์	บ้านมือบา ม.4 ต.ป่าเสมต อ.สุโขทัย-ลก

ลำดับที่	เลขทะเบียน	ชื่อมัสยิด	สถานที่ตั้ง
14	280	นุรุลอับดุลอะห์	บ้านกุแบอี่แก ม.4 ต.ปุโยะ อ.สุโข-ลก
15	326	ปากีสถาน	ถ.สฤษดิ์วงศ์ ต.สุโข-ลก อ.สุโข-ลก
16	343	อัสตักวา (บ้านต้อระ)	บ้านต้อระ ม.2 ต.ป่าเสม็ด อ.สุโข-ลก
17	423	มุสตาอีม	บ้านโคกต้อเงาะ ม.2 ต.มุโนะ อ.สุโข-ลก
18	436	นุรุลอิสลาม	บ้านปุโยะ ม.2 ต.ปุโยะ อ.สุโข-ลก
19	440	อัลอามีน	บ้านโตะลือเบ ต.สุโข-ลก อ.สุโข-ลก
20	444	อัลอิกรอม	บ้านทรายทอง 1 ม.1 ต.ป่าเสม็ด อ.สุโข-ลก
21	445	นุรุลยาบาล	บ้านนุก๊ะ ม.5 ต.มุโนะ อ.สุโข-ลก
22	456	นุรุลซูด	บ้านโคกกุย ม.3 ต.ปุโยะ อ.สุโข-ลก
23	464	อัลยุมอียะห์อัลซาซานียะห์	บ้านสุโข-ลก ต.สุโข-ลก อ.สุโข-ลก
24	469	อัลอิชซาน	บ้านกวาลอซีรา ม.3 ต.ป่าเสม็ด อ.สุโข-ลก

แผนที่อำเภอสุโขทัย-แสดงที่ตั้งมัสยิก



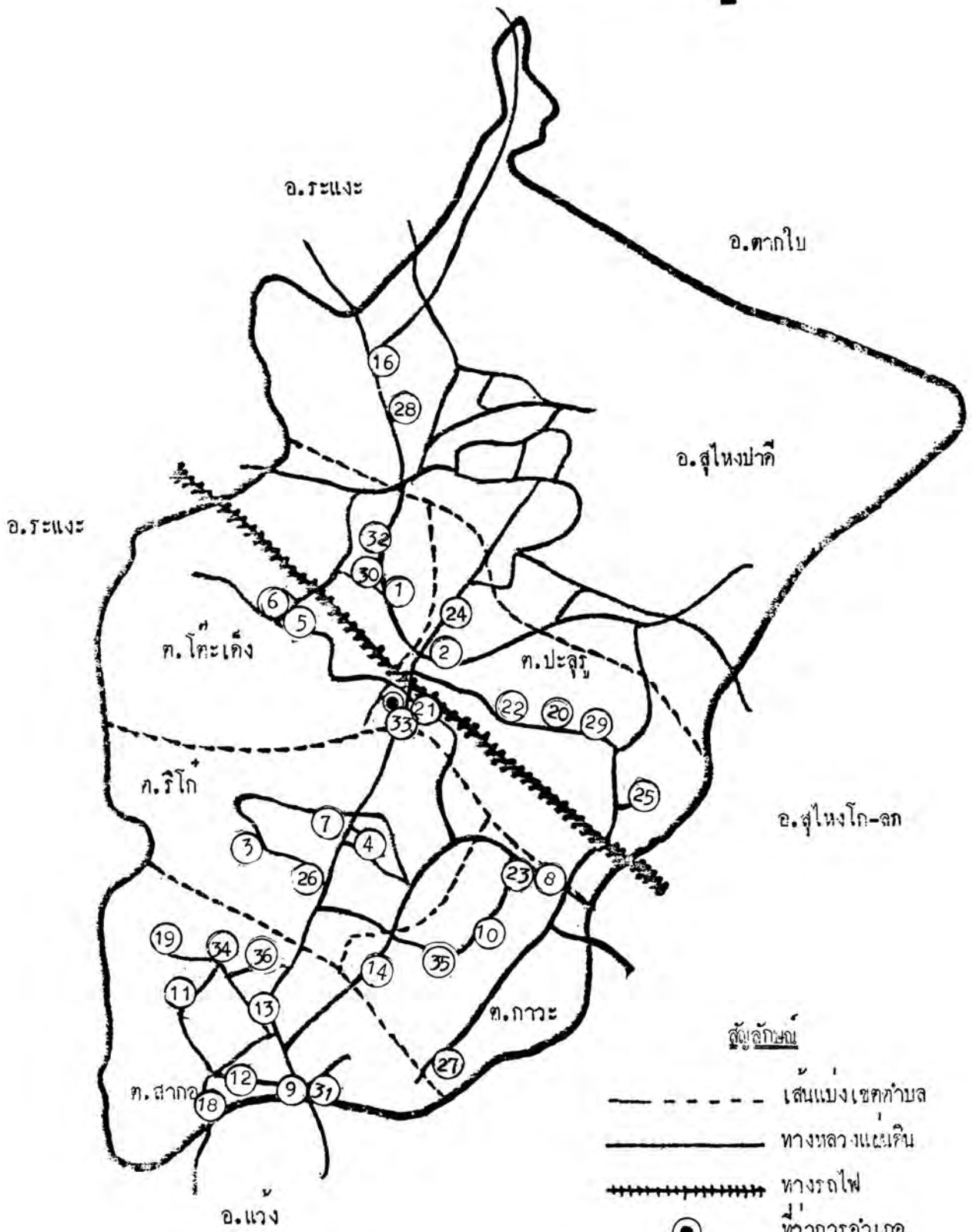
12. อำเภอสุโขทัย (98140)
อำเภอสุโขทัย มีมัสยิด จำนวน 39 มัสยิด

ลำดับที่	เลขทะเบียน	ชื่อมัสยิด	สถานที่ตั้ง
1	1	ไอบาตุ (อิสลามียะห์)	บ้านไอบาตุ ม.4 ต.โตะเต็ง อ.สุโขทัย
2	2	โคกตา (อัลอะลี)	บ้านต้นไม้สูง ม.2 ต.ปะลुरु อ.สุโขทัย
3	3	ตะโล๊ะบูเก็ด (อัลอิจตีมาอียะห์)	บ้านตะโล๊ะบูเก๊ะ ม.2 ต.ริโก้ อ.สุโขทัย
4	4	บาลูกา	บ้านบาลูกา ม.4 ต.ริโก้ อ.สุโขทัย
5	5	โตะเต็ง (อาซามียะห์)	บ้านโตะเต็ง ม.1 ต.โตะเต็ง อ.สุโขทัย
6	23	ปะลง	บ้านโผลง ม.5 ต.โตะเต็ง อ.สุโขทัย
7	24	จือรัง (เราะห์มานียะห์)	บ้านจือแร ม.1 ต.ริโก้ อ.สุโขทัย
8	25	วาระห์มานียะห์	บ้านจาแบปะ ม.3 ต.ภาวะ อ.สุโขทัย
9	26	บาโงย (คารุลคอยรี)	บ้านบาโงมาแย ม.3 ต.ซากอ อ.สุโขทัย
10	27	ภาวะ (ฮ์เราะห์มะฮ์)	บ้านภาวะ ม.2 ต.ภาวะ อ.สุโขทัย
11	28	ดีอระ	บ้านดีอระ ม.1 ต.ซากอ อ.สุโขทัย
12	29	บอเกาะ	บ้านบอเกาะ ม.2 ต.ซากอ อ.สุโขทัย
13	30	สะกอ (คารุลรอห์มาฮ์)	บ้านซากอ ม.4 ต.ซากอ อ.สุโขทัย
14	113	คารุลสุคา	บ้านเปาะเจ๊ะเต็ง ม.1 ต.ภาวะ อ.สุโขทัย
15	116	สลอโลกสรายอ	บ้านโคกสยา ม.5 ต.ปะลुरु อ.สุโขทัย
16	179	อาเฮอร์กูบู (เราะห์มานียะห์)	บ้านไอกูบู ม.1 ต.สุโขทัย อ.สุโขทัย

ลำดับที่	เลขทะเบียน	ชื่อมัสยิด	สถานที่ตั้ง
17	221	บ้านกัว (คารอลิสละห์)	บ้านกัว ม.5 ต.ริโก้ อ.สุโขทัย
18	222	คารุลนาอิม	บ้านกลุบี ม.6 ต.ซากอ อ.สุโขทัย
19	223	บ้านละโล๊ะ (คารุลฟัลละห์)	บ้านละโล๊ะ ม.5 ต.ซากอ อ.สุโขทัย
20	224	บ้านลูโป๊ะบาดู (อัลฮาดิ)	บ้านลูโป๊ะบาดู ม.4 ต.ปะลुरु อ.สุโขทัย
21	228	ซึละตุลฮัรฮัม	บ้านโคกตา ม.1 ต.ปะลुरु อ.สุโขทัย
22	229	บ้านละหาน (อัลฮุรริยะตุลอิสลามียะห์)	บ้านละหาน ม.8 ต.ปะลुरु อ.สุโขทัย
23	230	จาแบกาวะ	บ้านจาแบกาวะ ม.5 ต.กาวะ อ.สุโขทัย
24	231	กามาลียะห์อิสลามียะห์	บ้านปะลुरु ม.3 ต.ปะลुरु อ.สุโขทัย
25	232	รายอบาลี	บ้านปอเนาะ ม.7 ต.ปะลुरु อ.สุโขทัย
26	236	ราวฎอคุลยันนะห์ (บ้านคอหะ)	บ้านคอหะ ม.3 ต.ริโก้ อ.สุโขทัย
27	269	อัลอาลี	บ้านสายะ ม.4 ต.กาวะ อ.สุโขทัย
28	281	บ้านตะลิ่งสูง (คารุลฮุตา)	บ้านตลิ่งสูง ม.9 ต.สุโขทัย อ.สุโขทัย
29	333	ซาลามียะห์	บ้านตาชะไต๋ ม.6 ต.ปะลुरु อ.สุโขทัย
30	341	ฟิกรียาตุลอิสลามียะห์	บ้านปือราแง ม.3 ต.โตะเต็ง อ.สุโขทัย
31	352	อาสซีอาร์	บ้านยะตุตง ม.8 ต.ซากอ อ.สุโขทัย
32	353	อัลการอม๊ะห์	บ้านโตะนอง ม.3 ต.โตะเต็ง อ.สุโขทัย
33	369	ปากีสถาน	บ้านโคกตา ม.1 ต.ปะลुरु อ.สุโขทัย
34	375	คารุสซาลาม	บ้านตันหยง ม.10 ต.ซากอ อ.สุโขทัย

ลำดับที่	เลขทะเบียน	ชื่อมัสยิด	สถานที่ตั้ง
35	402	อัลฟาละห์	บ้านบาโงสีอนิง ม.8 ต.ภาวะ อ.สุโขทัย
36	425	คารุลอามาน	บ้านสีอแด ม.7 ต.ซากอ อ.สุโขทัย
37	431	คารุลอิสละห์	บ้านจือแร ม.4 ต.ซากอ อ.สุโขทัย
38	454	อัลอิสตีกอมะห์	บ้านตาแลลิวัส ม.2 ต.ริโก้ อ.สุโขทัย
39	467	นุรุลยาคีด	บ้านไอกูวิง ม.2 ต.ปะลูลู อ.สุโขทัย

แผนที่อำเภอสุโขทัยแสดงที่ตั้งมัสยิก



- สัญลักษณ์**
- เส้นแบ่งเขตตำบล
 - ทางหลวงแผ่นดิน
 - +++++ ทางรถไฟ
 - ที่ว่าการอำเภอ
 - มัสยิก

จังหวัดปทุมธานี
จังหวัดปทุมธานี มีมัสยิดอยู่ในพื้นที่ 7 อำเภอ รวมทั้งสิ้น 25 มัสยิด

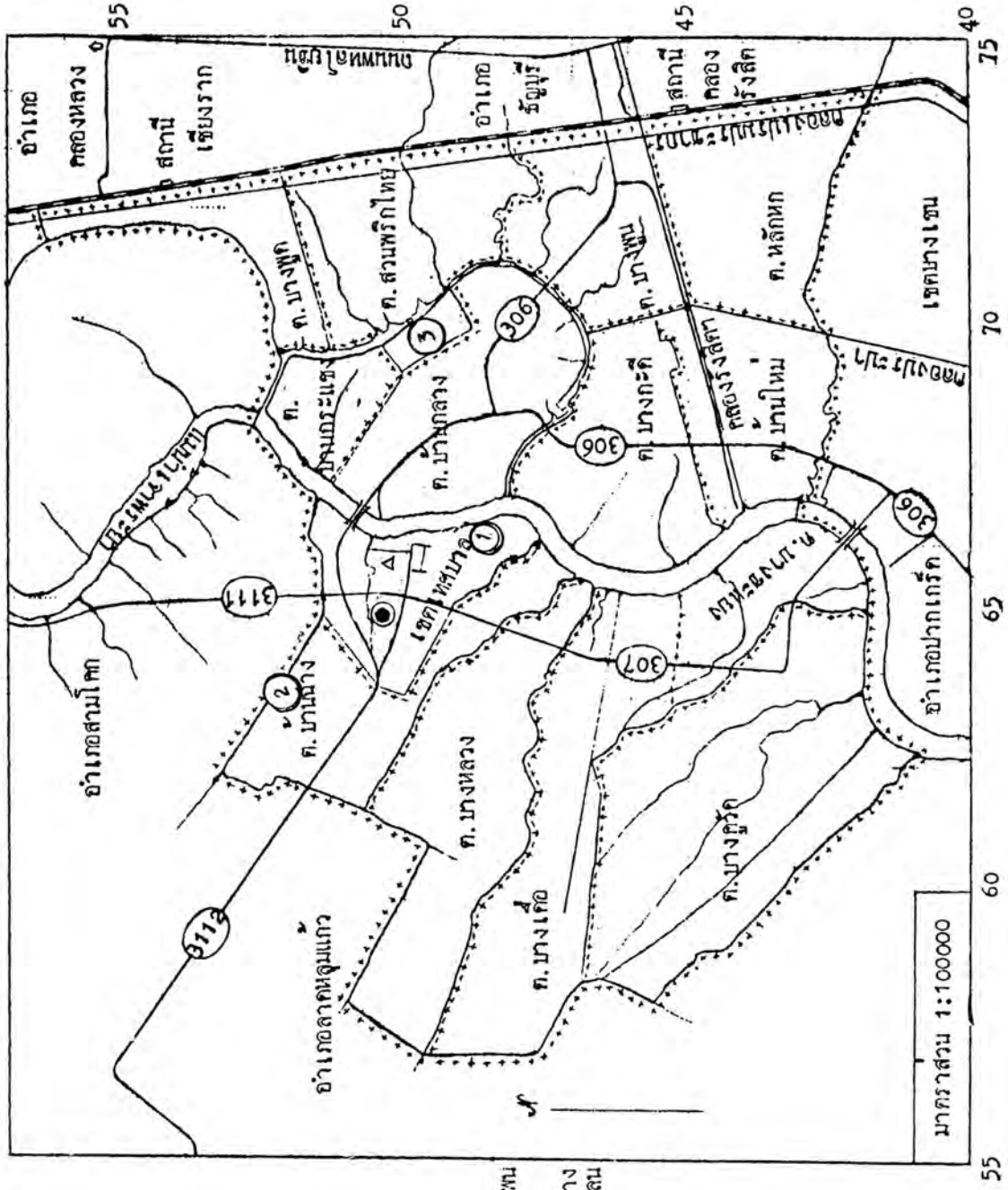
เลขทะเบียน	ชื่อมัสยิด	อำเภอ
1	ยกเล็ก	
2	ยกเล็ก	
3	แดง	ลำลูกกา
4	ร่วมจิตต์มุสลิม	เมืองฯ
5	สุहर่าใหม่ (นุรุดดีนอิสลาม)	สามโคก
6	เราะมาตุลเกาะ	ลาดหลุมแก้ว
7	นุรุดดีนอิสลาม	ลำลูกกา
8	ยามี่อุลอิสลาม	เมืองฯ
9	อัลฮูดา	ลำลูกกา
10	เนาะมาดินและ	ลาดหลุมแก้ว
11	เจริญอิสลาม	คลองหลวง
12	อิกอมาตุลอิสลาม	หนองเสือ
13	เราะห์หมัคร์สมัย	ธัญบุรี
14	ฟิดลุลลอฮ์อีตาอาลา	ลาดหลุมแก้ว
15	แก้วนิมิตร	คลองหลวง
16	ลำสนุ่น	คลองหลวง
17	ซาอาดะตุลอิสลาม	ลาดหลุมแก้ว
18	ยุมรอตุลอิสลาม	เมืองฯ
19	อีรอต้าตุลอิสลาม	ลำลูกกา
20	ประชาสัมพันธ์	ลำลูกกา
21	คารุณิยาอะห์	ลำลูกกา
22	ยามี่อุซซาลาม	สามโคก
23	มูยาฮิดอุลยานันนี	ลาดหลุมแก้ว
24	อัสซอลีฮีน	หนองเสือ

เลขทะเบียน	ชื่อมัสยิด	อำเภอ
25	นุรูนยาเกีน	ลาดหลุมแก้ว
26	ยามีอุลคอยริยะห์	ลำลูกกา
27	กอซิมิสสยามี	ลำลูกกา

1. อำเภอเมืองปทุมธานี (12000)
อำเภอเมืองปทุมธานี มีมัสยิด จำนวน 3 มัสยิด

ลำดับที่	เลขทะเบียน	ชื่อมัสยิด	สถานที่ตั้ง
1.	4	ร่วมจิตต์มุสลิม	43 ถ.สายวัดโคก ต.บางปรอก อ.เมืองฯ
2.	8	ยามีอุลอิสลาม	ม.1 ต.บ้านฉาง อ.เมืองฯ
3.	18	ยุมรอตูลอิสลาม	ม.7 ต.สวนพริกไทย อ.เมืองฯ

แผนที่อำเภอเมืองปทุมธานีแสดงที่ตั้งมัสยิด



สัญลักษณ์

- = มัสยิด
- ◉ = ศาลากลางจังหวัดปทุมธานี
- △ = ที่ว่าการอำเภอเมืองปทุมธานี
- (306) = ถนนคิวนนท์
- (307) = ถนนคิวนนท์ - ปทุมธานี
- (311) = ถนนปทุมธานี - สามโคก - บ้านแพน
- (312) = ถนนปทุมธานี - ลากุดุมแก้ว - บางเลน
- = เขตอำเภอ จังหวัด
- = เขตตำบล

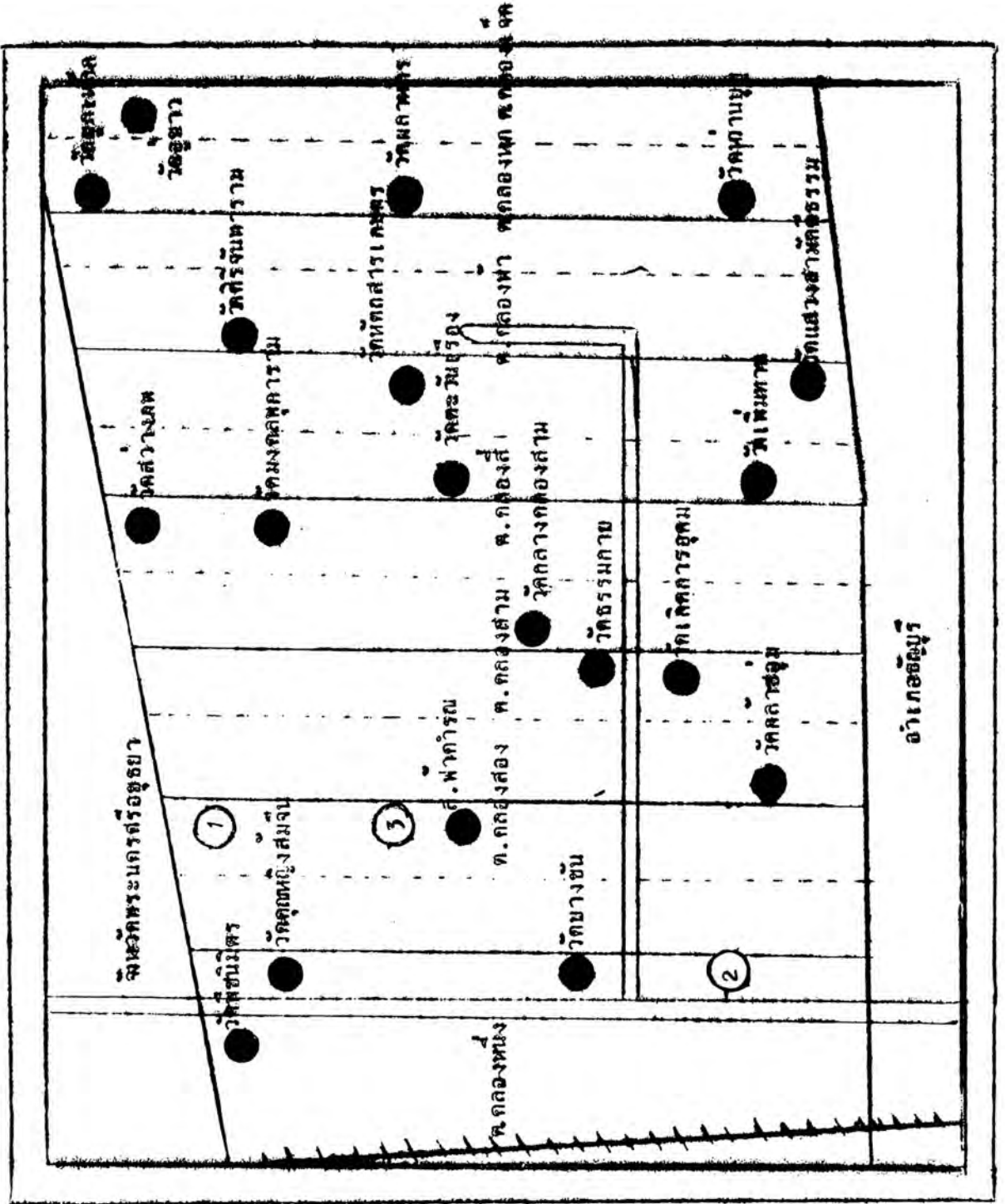
จำลองจากแผนที่ภาพถ่ายทางอากาศ 1:2

มาตราส่วน 1:50,000 : 1:100,000

2. อำเภอคลองหลวง (12120)
อำเภอคลองหลวง มีมัสยิด จำนวน 3 มัสยิด

ลำดับที่	เลขทะเบียน	ชื่อมัสยิด	สถานที่ตั้ง
1.	11	เจริญอิสลาม	52/2 ม.15 ต.คลองสอง อ.คลองหลวง
2.	15	แก้วนิมิตร	ม.4 ซ.แก้วนิมิตร ถ.พหลโยธิน ต.คลองหนึ่ง อ.คลองหลวง
3.	16	ลำสนุ่น	ม.13 ต.คลองสอง อ.คลองหลวง


แผนที่อำเภอคลองหลวงแดงที่ตั้งมัสยิก



สัญลักษณ์

- วัด
- มัสยิก

เหนือ



อำเภอธัญบุรี

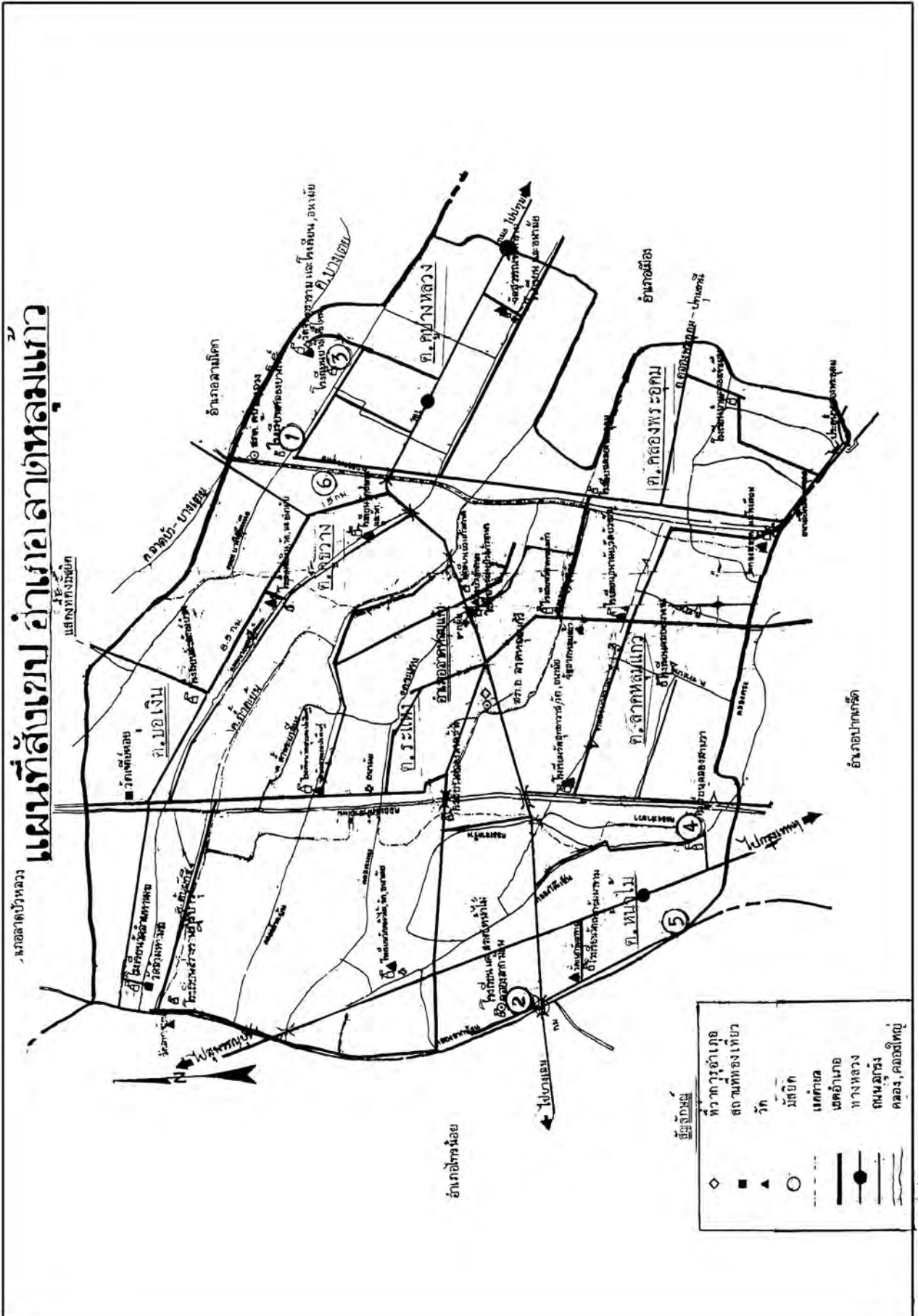
3. อำเภอธัญบุรี (12110)
อำเภอธัญบุรี มีมัสยิด จำนวน 1 มัสยิด

ลำดับที่	เลขทะเบียน	ชื่อมัสยิด	สถานที่ตั้ง
1.	13	เราะห์หมัดร์สมี่	55/1 ม.3 ต.บึงนํ้ารักษ์ อ.ธัญบุรี

4. อำเภอลาดหลุมแก้ว (12140)
อำเภอลาดหลุมแก้ว มีมัสยิด จำนวน 6 มัสยิด

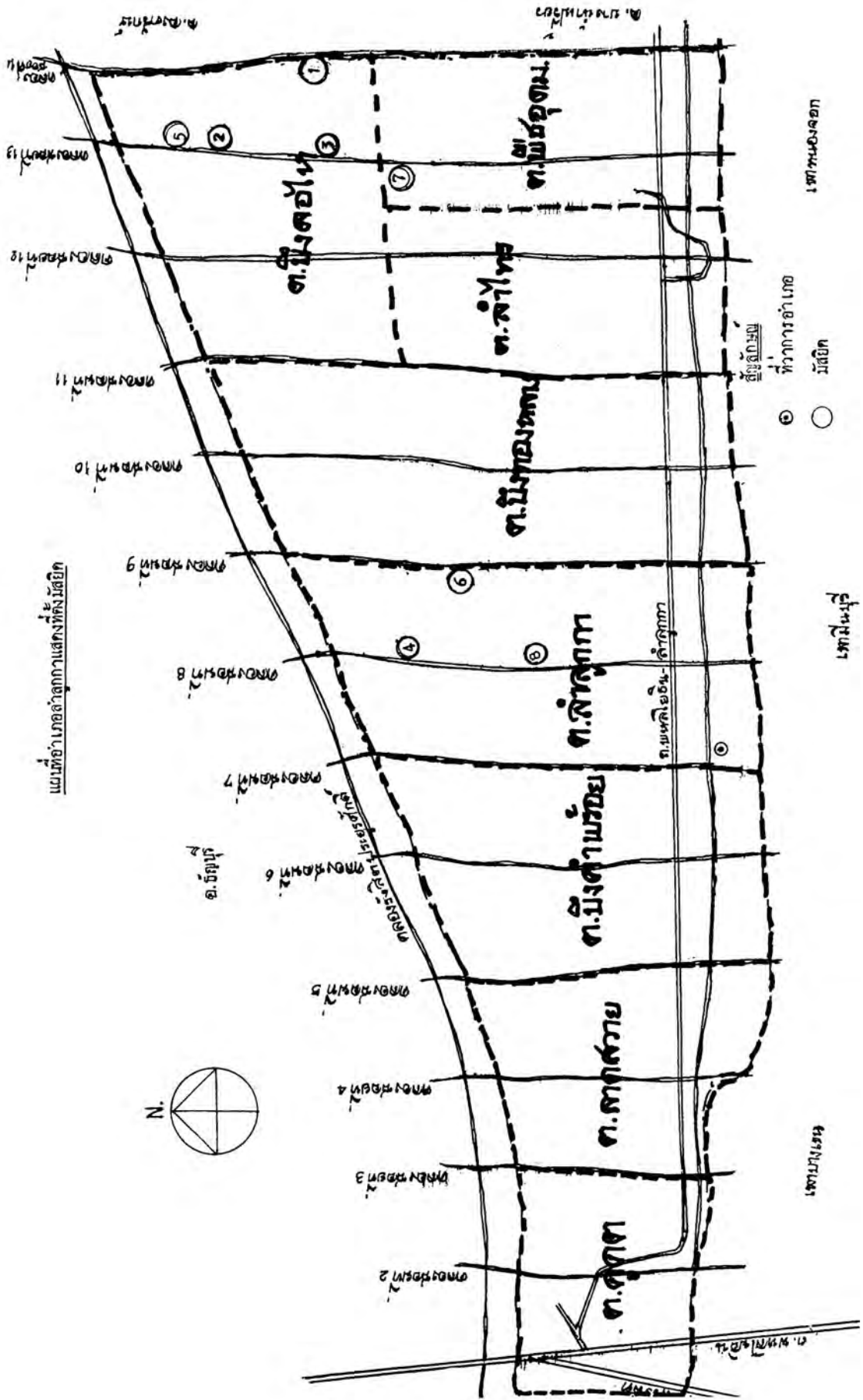
ลำดับที่	เลขทะเบียน	ชื่อมัสยิด	สถานที่ตั้ง
1.	6	เราะมาตุลเลาะ	ม.3 ต.คูบางหลวง อ.ลาดหลุมแก้ว
2.	10	เนียะมาดินและ	ม.3 ต.หน้าไม้ อ.ลาดหลุมแก้ว
3.	14	ฟัดลุลลอฮ์ตาอาลา	14 ม.4 ต.คูบางหลวง อ.ลาดหลุมแก้ว
4.	17	ซาอาตะตุลอิสลาม	ม.1 ต.หน้าไม้ อ.ลาดหลุมแก้ว
5.	23	มูยาฮิดอูลยานันนี	ม.2 ต.หน้าไม้ อ.ลาดหลุมแก้ว
6	25	นุรุษากีน	ม.5 ช.ธรรมโรจน์พินิจพัฒนา ถ.บ่อเงิน-บางเตย ต.คูขวาง อ.ลาดหลุมแก้ว

แผนที่สังเขป อำเภอลาดหลุมแก้ว



5. อำเภอลำลูกกา (12150)
อำเภอลำลูกกา มีมัสยิด จำนวน 8 มัสยิด

ลำดับที่	เลขทะเบียน	ชื่อมัสยิด	สถานที่ตั้ง
1.	3	แดง	คลอง 14 ม.3 ต.บึงคอไห อ.ลำลูกกา
2.	7	นุรุลอิสลาม	คลอง 13 ม.6 ต.บึงคอไห อ.ลำลูกกา
3.	9	อัลฮูดา	43 คลอง 13 ม.4 ต.บึงคอไห อ.ลำลูกกา
4.	19	อีรอคำตุ้ลกาแมล	คลอง 8 ม.10 ต.ลำลูกกา อ.ลำลูกกา
5.	20	ประชาสัมพันธ์	คลอง 13 ม.6 ต.บึงคอไห อ.ลำลูกกา
6.	21	คารุลอิบาอะห์	คลอง 9 ม.3 ต.ลำลูกกา อ.ลำลูกกา
7.	26	ยามีอุลคอยริยะห์	32 คลอง 13 ม.7 ต.พีชอุดม อ.ลำลูกกา
8.	27	กอซิมิสลามียะห์	34/3 คลอง 8 ฝั่งตะวันออก ม.8 ต.ลำลูกกา อ.ลำลูกกา

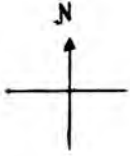


6. อำเภอสามโคก (12180)
อำเภอสามโคก มีมัสยิด จำนวน 2 มัสยิด

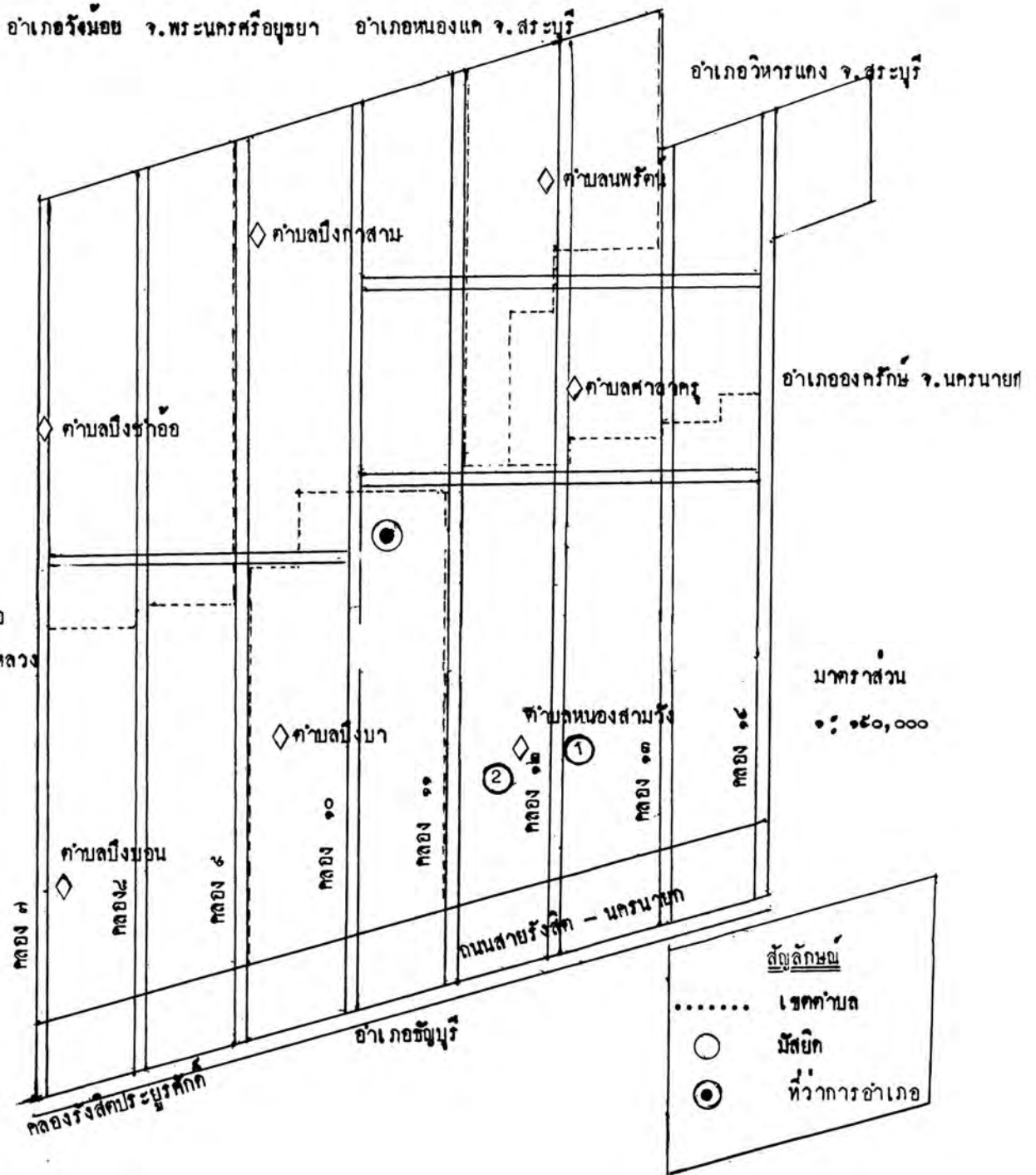
ลำดับที่	เลขทะเบียน	ชื่อมัสยิด	สถานที่ตั้ง
1.	5	สุเหร่าใหม่ (นุรุลอิสลาม)	43/1 ม.3 ซ.สุขาภิบาล 1 ต.บางโพธิ์เหนือ อ.สามโคก
2.	22	ขามี่อุซซาลาม	ม.8 ต.บางเตย อ.สามโคก

7. อำเภอหนองเสือ (12170)
อำเภอหนองเสือ มีมัสยิด จำนวน 2 มัสยิด

ลำดับที่	เลขทะเบียน	ชื่อมัสยิด	สถานที่ตั้ง
1.	12	อีกอมาตุลอิสลาม	ม.9 ค.หนองสามวัง อ.หนองเสือ
2.	24	อัสซอลีฮีน	ม.10 ค.หนองสามวัง อ.หนองเสือ



แผนที่อำเภอหนองเสือ แสดงที่ตั้งมัสยิก
(พื้นที่ ๔๑๒.๕๓ ตารางกิโลเมตร)



จังหวัดประจวบคีรีขันธ์

จังหวัดประจวบคีรีขันธ์ มีมัสยิดอยู่ในพื้นที่ 4 อำเภอ รวมทั้งสิ้น 9 มัสยิด

เลขทะเบียน	ชื่อมัสยิด	อำเภอ
1	คารุทมุฮายีรีน	ปราณบุรี
2	นุรูลอีมาน	บางสะพาน
3	อันซอรี	เมืองฯ
4	คารูนอ์บาดะห์ (หนองลั่นทอง)	ปราณบุรี
5	อักมาลูลอิสลาม	เมืองฯ
6	คารูนอาบีดีน	เมืองฯ
7	คารุทมุฮายีรีน	เมืองฯ
8	คารุทมุคตากิน	บางสะพานน้อย
9	นุรสซอลิฮีน	เมืองฯ

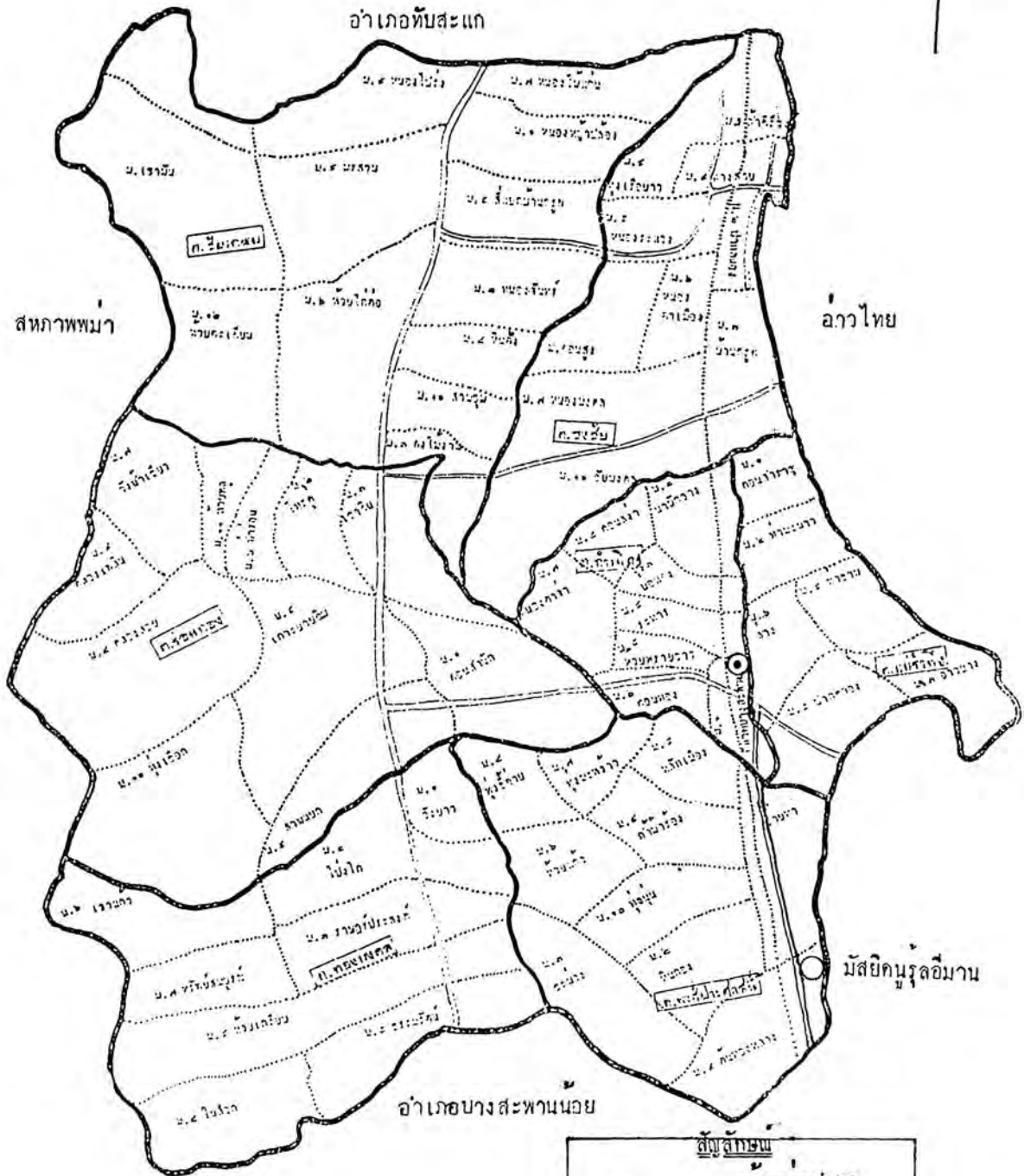
1. อำเภอเมืองประจวบคีรีขันธ์ (77000)
อำเภอเมืองประจวบคีรีขันธ์ มีมัสยิด จำนวน 5 มัสยิด

ลำดับที่	เลขทะเบียน	ชื่อมัสยิด	สถานที่ตั้ง
1.	3	อันซอริ	ม.8 ถ.เพชรเกษม ต.ห้วยทราย อ.เมืองฯ
2.	5	อักมาลุลอิสลาม	ม.19 ซ.สงเคราะห์ 3 ต.อ่าวน้อย อ.เมืองฯ (77210)
3.	6	คารูตอาบีดิน	ม.7 ถ.นิคมสงเคราะห์ 6 ต.อ่าวน้อย อ.เมืองฯ (77210)
4.	7	คารุลมุฮายีรีน	ม.9 ถ. กม.12 ต.อ่าวน้อย อ.เมืองฯ (77210)
5.	9	นุรุสซอลิฮีน	ม.4 ซ.ร่องแก้ว ถ.เพชรเกษม ต.เกาะหลัก อ.เมืองฯ

2. อำเภอบางสะพาน (77140)
อำเภอบางสะพาน มีมัสยิด จำนวน 1 มัสยิด

ลำดับที่	เลขทะเบียน	ชื่อมัสยิด	สถานที่ตั้ง
1.	2	นูรัลอีมาน	ม.9 ต.พงศ์ประศาสน์ อ.บางสะพาน

แผนที่อำเภอบางสะพานแสงที่กิ่งมัสยิก

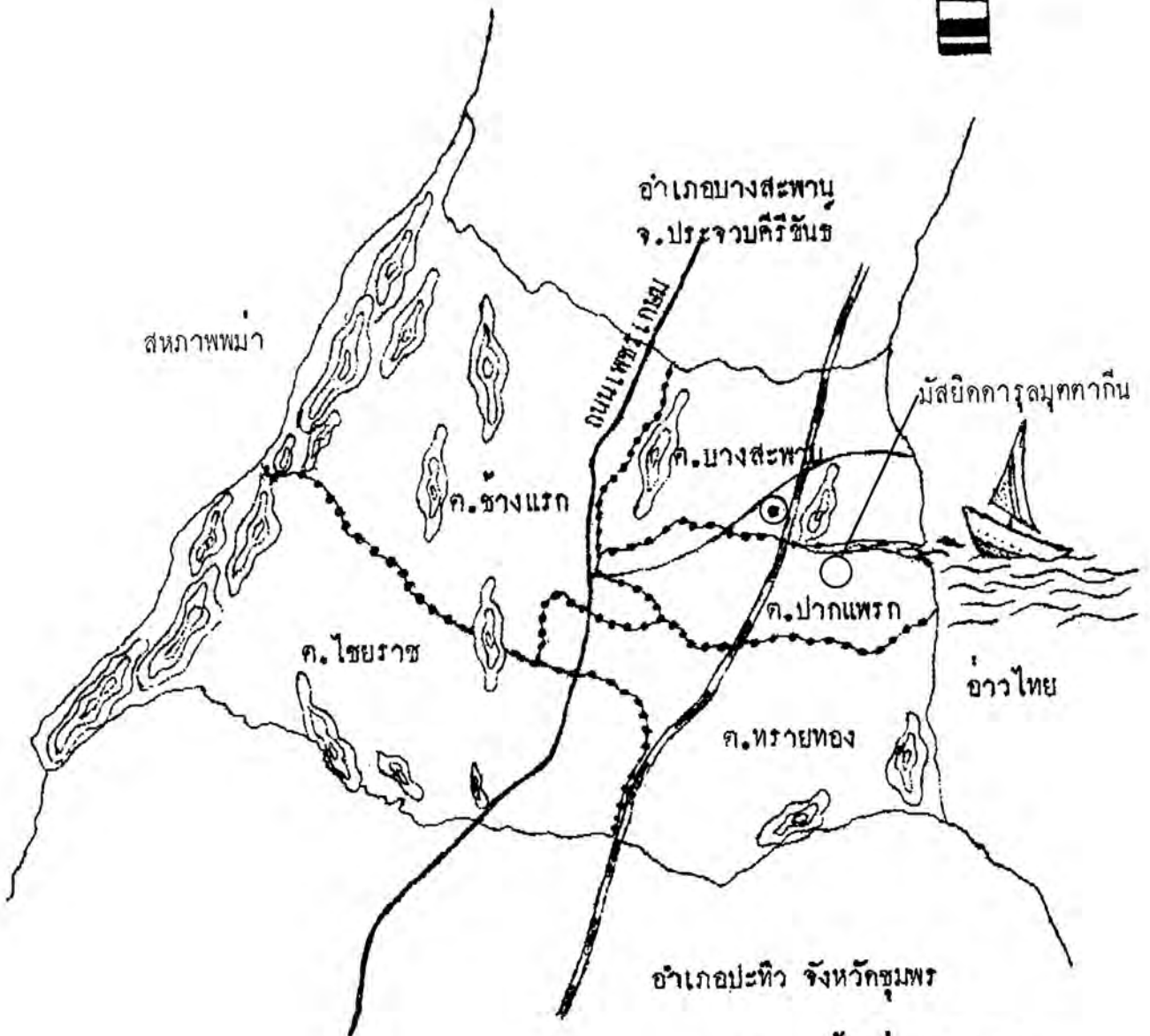


3. อำเภอบางสะพานน้อย (77170)
อำเภอบางสะพานน้อย มีมัสยิด จำนวน 1 มัสยิด

ลำดับที่	เลขทะเบียน	ชื่อมัสยิด	สถานที่ตั้ง
1.	8	คารุญมุตตากีน	ม.5 ต.ปากแพรก อ.บางสะพานน้อย

แผนที่อำเภอบางสะพานน้อยแฉก ที่ตั้งมัสยิด

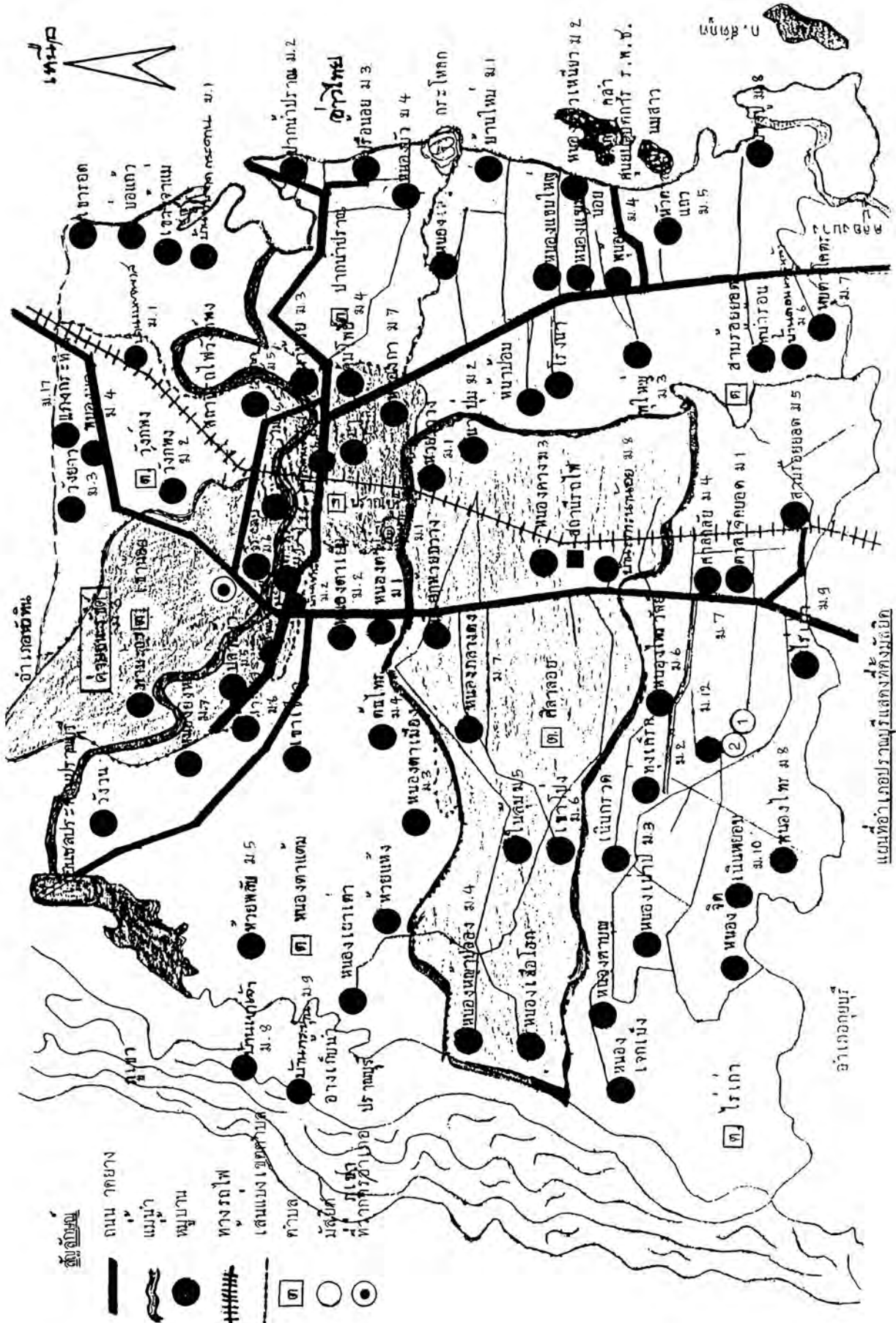
26.



- อำเภอปะทิว จังหวัดชุมพร
- เส้นแบ่ง เขตตำบล
 - ถนนลาดยาง
 - ทางรถไฟ
 - ที่ว่าการอำเภอ
 - มัสยิด

4. อำเภอปราณบุรี (77120)
อำเภอปราณบุรี มีมัสยิด จำนวน 2 มัสยิด

ลำดับที่	เลขทะเบียน	ชื่อมัสยิด	สถานที่ตั้ง
1.	1	คารุทมุฮายีรีน	ม.12 ต.ไร่เก่า อ.ปราณบุรี (77180)
2.	4	คารุ์นอ์บาดะห์ (หนองลั่นทอง)	ม.12 ต.ไร่เก่า อ.ปราณบุรี (77180)



- สัญลักษณ์
- ถนน ทรายขาว
- แม่น้ำ
- หมู่บ้าน
- ทางรถไฟ
- เส้นแบ่งเขตตำบล
- ตำบล
- ม. (หมู่บ้าน)
- โรงเรียน (โรงเรียน)
- วัด (วัด)

แผนที่อำเภอปรังเผลวแสดงที่ตั้งหมู่บ้าน

อำเภอภูมรินทร์

หน้าว่าง

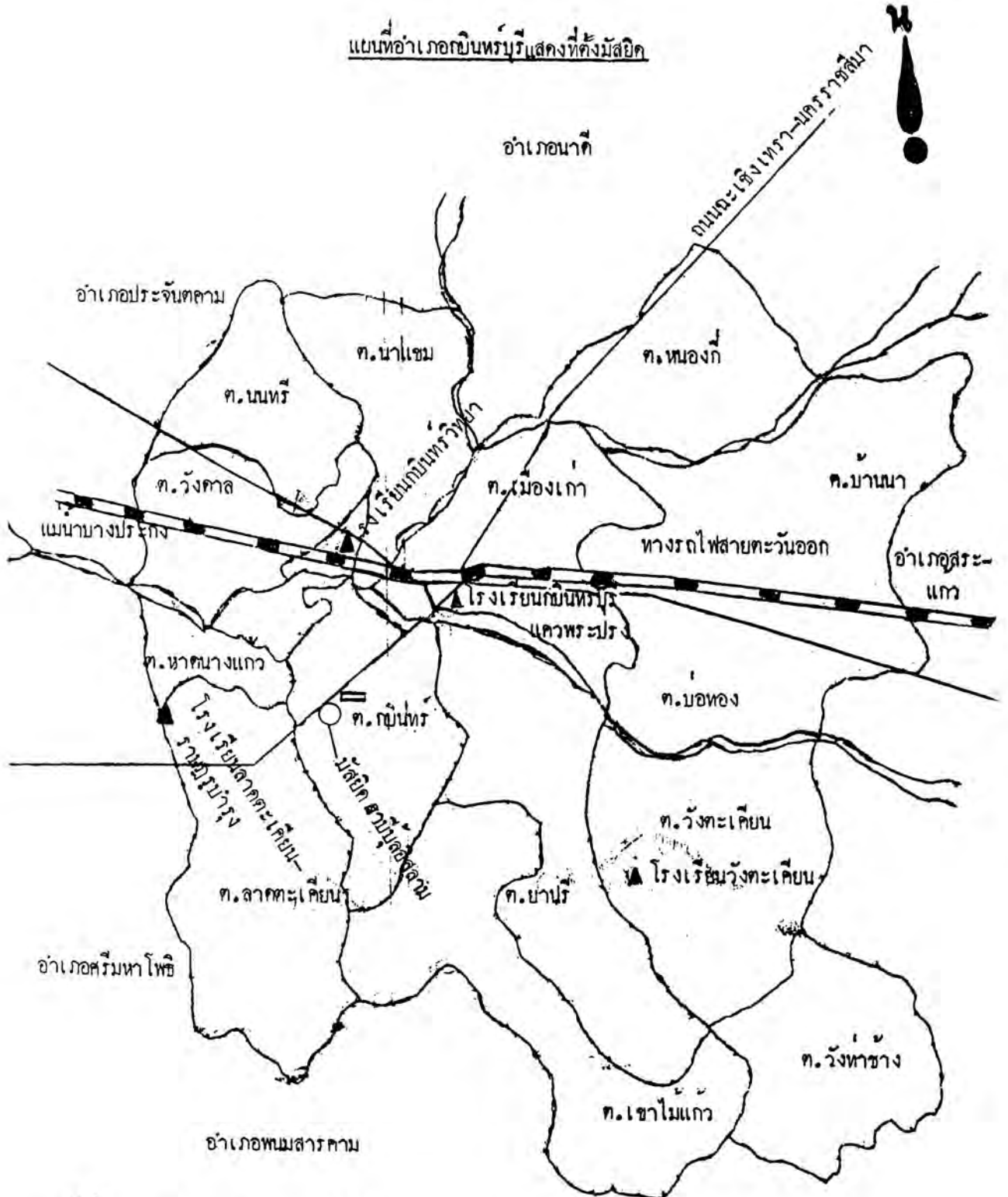
จังหวัดปราจีนบุรี
จังหวัดปราจีนบุรี มีมัสยิดอยู่ในพื้นที่ 2 อำเภอ รวมทั้งสิ้น 2 มัสยิด

เลขทะเบียน	ชื่อมัสยิด	อำเภอ
1	นูรัลอิสลาม	ศรีมหาโพธิ
2	ฮานีนูลอิสลาม	กบินทร์บุรี

1. อำเภอภินทรบุรี (25110)
อำเภอภินทรบุรี มีมัสยิด จำนวน 1 มัสยิด

ลำดับที่	เลขทะเบียน	ชื่อมัสยิด	สถานที่ตั้ง
1.	2	ฮาบีบูลอิสลาม	ม.4 ต.ภินทร อ.ภินทรบุรี

แผนที่อำเภออินทร์บุรีแสดงที่ตั้งมัสยิก



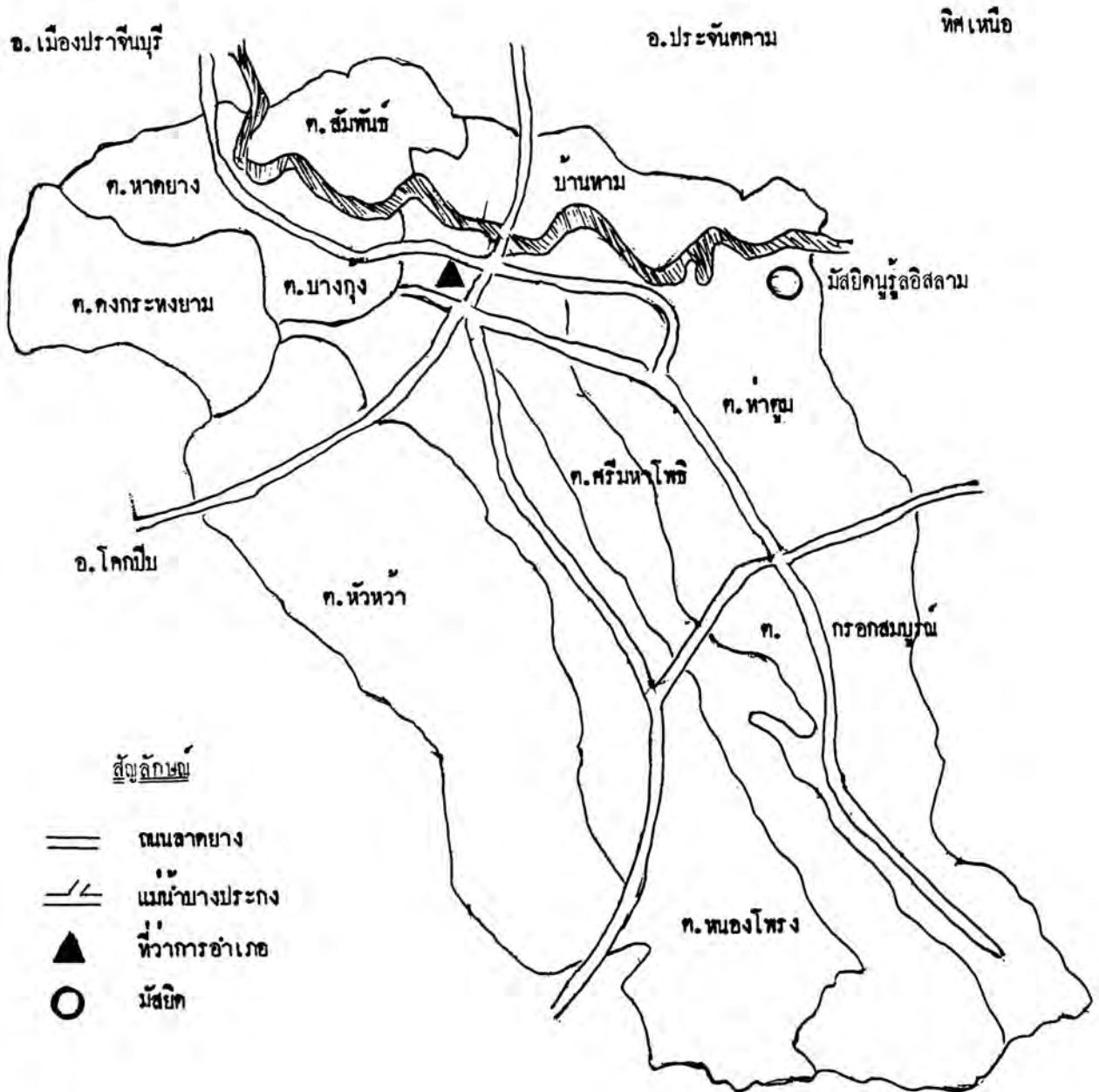
พื้นที่ 1309.283 ตารางกิโลเมตร
 ตำบล 14 ตำบล หมู่บ้าน 144 หมู่บ้าน
 เขตอำเภอ ทางรถไฟ
 เขตตำบล ถนน
 โรงเรียน แม่น้ำ

อำเภอสนามชัยเขต
 ที่ว่าการอำเภอ
 ที่ตั้งมัสยิก

2. อำเภอศรีมหาโพธิ (25140)
อำเภอศรีมหาโพธิ มีมัสยิด จำนวน 1 มัสยิด

ลำดับที่	เลขทะเบียน	ชื่อมัสยิด	สถานที่ตั้ง
1.	1	นุรัลอิสลาม	ม.1 ต.ท่าตูม อ.ศรีมหาโพธิ

แผนที่อำเภอศรีมหาโพธิ์ แสดงที่ตั้งมัสยิก



หน้าว่าง

จังหวัดปัตตานี

จังหวัดปัตตานี มีมัสยิดอยู่ในพื้นที่ 8 อำเภอ 4 กิ่งอำเภอ รวมทั้งสิ้น 544 มัสยิด

เลขทะเบียน	ชื่อมัสยิด	อำเภอ
1	การูบี	ยะหริ่ง
2	ยามู	ยะหริ่ง
3	มายอ (นุรยันนะห์)	มายอ
4	กำปงกะเมียง	โคกโพธิ์
5	ทรายขาว	โคกโพธิ์
6	ดาร์ลอามาน	โคกโพธิ์
7	บลิดอ (นุรุลยันนะห์)	เมืองฯ
8	จะบังติกอ	เมืองฯ
9	กรี่เซ๊ะ	เมืองฯ
10	แบร่อ	เมืองฯ
11	บานา (นุรุลอิสลาม)	เมืองฯ
12	ตันหยงลุโล๊ะ	เมืองฯ
13	ตาร๊ะ	เมืองฯ
14	บางหมอ	เมืองฯ
15	ป่ารุโป๊ะ	เมืองฯ
16	กาดอาเนาะขอ	เมืองฯ
17	ปะกาชะรัง	เมืองฯ
18	รูสะมีแล	เมืองฯ
19	บ่อโอน	เมืองฯ
20	กะมิยอ	เมืองฯ
21	ป่าแดนงอ	เมืองฯ
22	ริควานียะห์	เมืองฯ
23	กาเด๊ะ	หนองจิก
24	ปะนาระ	ปะนาระ

เลขทะเบียน	ชื่อมัสยิด	อำเภอ
25	ปรีกี	ยะรัง
26	ยะรัง	ยะรัง
27	ป่าบอน	โคกโพธิ์
28	เกาะตา	โคกโพธิ์
29	นาค้อ	โคกโพธิ์
30	บ้านสามยอด	โคกโพธิ์
31	กาตุ่วท	มายอ
32	เค็ยะรายอ	มายอ
33	ตุนหยง	มายอ
34	แม่กลอง	มายอ
35	พอบะฮ์	มายอ
36	ตุกตาเงาะฮ์	มายอ
37	กำปงปานแย	มายอ
38	กำปงบองอ	มายอ
39	ฉะลง	กิ่ง อ.ทุ่งยางแดง
40	ตะบิงดิงงี	มายอ
41	บือเงาะ (นุรลอิสลามียะห์)	กิ่ง อ.ทุ่งยางแดง
42	ปานแด	มายอ
43	มะม่วงหวาน	มายอ
44	สะมาหอ	มายอ
45	บาเค็ยะ	กิ่ง อ.ทุ่งยางแดง
46	ปาเซปูเค็ยะ	กิ่ง อ.ทุ่งยางแดง
47	สาคอใต้ (คารุลนาอิม)	มายอ
48	คูวา	มายอ
49	กอลแล	มายอ
50	ตุง (ยามือลเราะห์มะห์)	หนองจิก
51	นาค้อ	โคกโพธิ์

เลขทะเบียน	ชื่อมัสยิด	อำเภอ
52	ควนโนรี	โคกโพธิ์
53	ปียมมั่ง	ยะหริ่ง
54	ตารอชัน	ยะรัง
55	กูบังปุตะ	ยะรัง
56	นุเกะคาโต	ยะรัง
57	ราเกาะ	มายอ
58	คาโต	มายอ
59	ควนเปลง	กิ่ง อ.แม่ลาน
60	โผงโผง	โคกโพธิ์
61	ท่าเรือ (ล่อเตะ)	โคกโพธิ์
62	บาเก็ง	โคกโพธิ์
63	วังกว้าง	กิ่ง อ.แม่ลาน
64	บาราเฮาะกำปงสุเหร่า	เมืองฯ
65	ละฮาร์	สายบุรี
66	ชายทะเล	สายบุรี
67	บางเก่า (มือंगाแบ)	สายบุรี
68	ปะเสยะวอ	สายบุรี
69	หุแตมาจ่า (คารนอ์บาคะห์ลีซารอ- อินชามาติลยันนะห์)	สายบุรี
70	แบรออาตะจรั้ง	เมืองฯ
71	บาราโหม	เมืองฯ
72	นูดี้	ยะหริ่ง
73	ตะโละกาโปร้	ยะหริ่ง
74	ตันหยงคาลอ	ยะหริ่ง
75	ทำน้ำ	ปะนาเระ
76	ประจัน	ยะรัง
77	ปอสงสากอ	ยะรัง

เลขทะเบียน	ชื่อมัสยิด	อำเภอ
78	เมาะมาวี	ยะรัง
79	บางปู	ยะหริ่ง
80	ตะโละแอะเราะ	ยะหริ่ง
81	ปูยุด	เมืองฯ
82	ลาเมาะลาไอ๊ะ	สายบุรี
83	ตอหลัง	ยะหริ่ง
84	ดีอรัช	ยะหริ่ง
85	سابัน	ยะหริ่ง
86	สุไหงยาลอ	ยะหริ่ง
87	ตะลุบัน	สายบุรี
88	บะลุกา	กิ่ง อ.กะพ้อ
89	ตะโละ	สายบุรี
90	ตะโละแกตอง	กิ่ง อ.ไม้แก่น
91	ตงแคะ	สายบุรี
92	พอเบาะ	สายบุรี
93	มะเนคาแล	กิ่ง อ.กะพ้อ
94	มะนังมะดง	กิ่ง อ.กะพ้อ
95	มะลอ	กิ่ง อ.กะพ้อ
96	ปาแด	สายบุรี
97	ปล่องหอย	กิ่ง อ.กะพ้อ
98	คายุลอิสลาม	สายบุรี
99	บือเร๊ะ	สายบุรี
100	ซีอรง	ยะรัง
101	ปอฮงคัมตุ	ยะรัง
102	พ้อมิง	ปะนาละ
103	ปาละฮ์	ปะนาละ
104	สะมาลา	เมืองฯ

เลขทะเบียน	ชื่อมัสยิด	อำเภอ
105	หนองแรด	ยะหริ่ง
106	บันนังยะลาป็น	ยะรัง
107	ระแว้ง	ยะรัง
108	ปูเลา	ยะรัง
109	ปือแนปีแน	ยะรัง
110	มะแนกือบง	ยะรัง
111	บาซาเวะเซ็ง (คารุสสาลาม)	ยะรัง
112	คอนเค็ด	โคกโพธิ์
113	ราวอ	มายอ
114	บิลยา	กึ่ง อ.ไม้แก่น
115	ราลอ	สายบุรี
116	บาลาคูวอ	ยะหริ่ง
117	—	
118	ท่าช้าง	กึ่ง อ.ไม้แก่น
119	ราปอ	ยะรัง
120	กระโค	ยะรัง
121	ตาลูเปรี๊ะ (ตาโละปือระ)	สายบุรี
122	สะลาแค	สายบุรี
123	ปายอสะติงา (ชอลาฮุดดิน)	ยะรัง
124	ตีเต๊ะ	ยะรัง
125	นองจี (โตะกาตี)	ยะรัง
126	ตักคี	ปานาระ
127	ปูลามาวอ	ปานาระ
128	กูแบบาเคาะ	สายบุรี
129	ปือเร๊ะ	สายบุรี
130	กาละ (รียาคูชชอลีฮิน)	สายบุรี
131	ตันหยงจิงงา	ยะหริ่ง

เลขทะเบียน	ชื่อมัสยิด	อำเภอ
132	โต๊ะโสม	ยะหริ่ง
133	คินแดง	ยะหริ่ง
134	บาเต	กิ่ง อ.กะพ้อ
135	สุหร่าบังกวาง	สายบุรี
136	สะก่า	มายอ
137	สุแตคารามัง (นุรุลสุดา)	กิ่ง อ.กะพ้อ
138	บ้านปุตะ	ปะนาเระ
139	มะแนคาแล	ยะรัง
140	สุหร่าโต๊ะทวอ	ยะรัง
141	ชะมู	ยะรัง
142	สุหร่าคัม	สายบุรี
143	ริฎวานียะห์	หนองจิก
144	กาแลกูโบ	หนองจิก
145	ปาแคลงาร์	หนองจิก
146	มายินยะห์	หนองจิก
147	คอลลตันหยง	หนองจิก
148	กูแรกุดง	หนองจิก
149	ปียา	ยะหริ่ง
150	แบร่อ	ยะหริ่ง
151	เปี้ยแม่สูง	ยะหริ่ง
152	ตะโละ	ยะหริ่ง
153	สุหร่าตาแก๊ะ	ยะหริ่ง
154	โต๊ะนาคอตา	มายอ
155	สุหร่าอาโฮ (ยามี่อูลูสตอ)	ยะหริ่ง
156	ปาโอะมาเฮ๊ะ	ยะหริ่ง
157	คูโสมปันยัง	ยะหริ่ง
158	เจะเอาะปอเนาะ	ยะหริ่ง

เลขทะเบียน	ชื่อมัสยิด	อำเภอ
159	ศาลอ	ยะหริ่ง
160	กาแลตะราแย (ซีรียุลฮุดดา)	หนองจิก
161	กอลเปาะ	หนองจิก
162	สุเหร่าบ้านกลาง	ปะนาเระ
163	สุเหร่านูเกะบ้านหัวเขาแก้ว	ปะนาเระ
164	สุเหร่าตลากอบาตอ	ปะนาเระ
165	สะนอ	ยะรัง
166	อาโห	ยะรัง
167	กราสะกะกำปงบารู	มายอ
168	เจาะกีแย	สายบุรี
169	กอลำ	ยะรัง
170	สะดาวา	ยะรัง
171	ฮีดาคูลอิสลาม	ยะรัง
172	นัคเกะบาตอ	ยะรัง
173	สุเหร่านาซา	มายอ
174	สุเหร่ากาทีนูเกะ (เซิงเขา)	ปะนาเระ
175	สุเหร่านูเกะแกแคะดาแล	ปะนาเระ
176	สุเหร่าจะเก	สายบุรี
177	สุเหร่าคางา	ยะรัง
178	กำปงเป่าห์	ยะรัง
179	ลูโอะจาแว	ยะรัง
180	นุรุคดีน (บือแนจือไร)	ยะรัง
181	คอนรัก	หนองจิก
182	สุเหร่าบะแนละดี	ยะหริ่ง
183	จะรัง	ยะหริ่ง
184	สุเหร่าบาโลย	ยะหริ่ง
185	—	

เลขทะเบียน	ชื่อมัสยิด	อำเภอ
186	สุเหร่ากือดี	ยะหริ่ง
187	แลเว๊ะห์	กิ่ง อ.ทุ่งยางแดง
188	คาโตะ	ยะหริ่ง
189	เวาะหะยี่	ยะหริ่ง
190	สุเหร่าจะเอาะตะวันตก	ยะหริ่ง
191	ปูชนบุงอ	หนองจิก
192	ยาบี	หนองจิก
193	กำปงบารู	หนองจิก
194	นุร	หนองจิก
195	ตะลาฆอสะมีตัน	ยะรัง
196	บักดี	ยะรัง
197	สะตาร์	ยะรัง
198	กูบังปาเสร์	ยะรัง
199	สุเหร่าบันนังยามู	สายบุรี
200	คอนยาง	หนองจิก
201	บางปูสุเหร่า (ฮักกุนมุสลิมีน)	ยะหริ่ง
202	สุเหร่าสะตาเง๊ะ	ยะหริ่ง
203	ไผ่มัน (บุโล๊ะบีเยาะ)	หนองจิก
204	มาปะ	ยะรัง
205	สุเหร่าซีโตะ	ยะหริ่ง
206	สุเหร่าปาละตาแบ๊ะ	มายอ
207	สุเหร่าบาโง	มายอ
208	ถนน	มายอ
209	จาเราะบาแน	มายอ
210	ปากู (นุรุลสุดา)	กิ่ง อ.ทุ่งยางแดง
211	แชมอ	หนองจิก
212	สุเหร่าคลองปือเร๊ะ	ปะนาเระ

เลขทะเบียน	ชื่อมัสยิด	อำเภอ
213	สุเหร่ากือลองยะมะเต	ปะนาเระ
214	สุเหร่าบ้านนาจาก	ปะนาเระ
215	สุเหร่ามะรวด	ปะนาเระ
216	วัด	ยะรัง
217	จะนีอรง	ยะหริ่ง
218	สุเหร่าหญ้าคา	ยะหริ่ง
219	ลางาร์	ยะหริ่ง
220	สุเหร่ากำปงอาตะห์	สายบุรี
221	กรายี	หนองจิก
222	ปูลาฆาซิง	ยะรัง
223	สุเหร่าราตาป็นยัง	ยะหริ่ง
224	ปะซงควา	ยะรัง
225	ออเลาะป็นัง	หนองจิก
226	ปาซาร์	กึ่ง อ.ไม้แก่น
227	กูระ	กึ่ง อ.หม่อมลาน
228	โคกโพธิ์	โคกโพธิ์
229	จะบังติกอบางโกระ	โคกโพธิ์
230	อาซิชสถาน	โคกโพธิ์
231	สุเหร่าลาแม	โคกโพธิ์
232	บาโงซาร์	โคกโพธิ์
233	ปูลากรืออ	กึ่ง อ.ไม้แก่น
234	กำปงบารู	หนองจิก
235	คูนอ	หนองจิก
236	บาโงสาเมาะ	กึ่ง อ.กะพ้อ
237	กะรือจ	กึ่ง อ.ไม้แก่น
238	ยาเมะห์	หนองจิก
239	สุเหร่าจืองา	สายบุรี

เลขทะเบียน	ชื่อมัสยิด	อำเภอ
240	สุเหร่าปาตาดิมอร์	สายบุรี
241	ลานตาแป๊ะ	มายอ
242	ปากาจีนอ (ริฎวานียะห์)	หนองจิก
243	อุมเมะ	สายบุรี
244	กำปงรายอ	โคกโพธิ์
245	ปะกาลือซง	หนองจิก
246	สุเหร่ากำวอลแกแหม	ปะนาเระ
247	จาเราะบองอ	ยะรัง
248	หนองปู	หนองจิก
249	มัสยิดกลางจังหวัดปัตตานี	เมืองฯ
250	กำปงปีแซ	โคกโพธิ์
251	บะราโอ	ยะรัง
252	กอดอสะนอ	ยะรัง
253	กาแลสะนอ	ยะรัง
254	บันนังจือปอ	ยะรัง
255	อานะบูเกด	โคกโพธิ์
256	กำปงดาแหม	ยะรัง
257	ตะลาหมอบากง (บ่อทอง)	หนองจิก
258	บาเต (นุรุลือบาดัด)	หนองจิก
259	กือแด	ยะหริ่ง
260	โคกนิบง	กิ่ง อ.ไม้แก่น
261	กูวิง	กิ่ง อ.ไม้แก่น
262	ทุ่งยาว	โคกโพธิ์
263	สะบือรัง	สายบุรี
264	อัลอิควานียะห์	เมืองฯ
265	มาโง๊ะ	มายอ
266	บ้านบลูกา	โคกโพธิ์

เลขทะเบียน	ชื่อมัสยิด	อำเภอ
267	บาโงยจ็องา	โคกโพธิ์
268	กำปงบือชา	โคกโพธิ์
269	บ้านมะกอ	กิ่ง อ.กะพ้อ
270	ป่าตาดูดี	ยะหริ่ง
271	ป่าโอะ	สายบุรี
272	จะกอ	สายบุรี
273	นุรุลฮุดดา	ยะหริ่ง
274	ตะบั้ง	สายบุรี
275	โคกโหนด	หนองจิก
276	เกาน์ปะกาสะรัง (ซีอาร์ลอิสลาม)	เมืองฯ
277	ยามุดิกอ	สายบุรี
278	ฮูแตกอแล	สายบุรี
279	บาโงย็อริง	สายบุรี
280	ละฮาร์	สายบุรี
281	ตุเวาะตาโอะ	ยะหริ่ง
282	นือริง	ปะนาเระ
283	ตายะ	สายบุรี
284	กาซง	สายบุรี
285	กำปงบูเกต	โคกโพธิ์
286	บาโงย็อเบ็ง	กิ่ง อ.กะพ้อ
287	ฮูแตกฮงส	กิ่ง อ.ไม้แก่น
289	ดาร์ลือบาคะห์	สายบุรี
290	มุฮัมมาดีอิสลาม	สายบุรี
291	เราฏอตุลยันนะห์	หนองจิก
292	บ้านบ่อน้ำ	ปะนาเระ
293	นุรุลอิสลาม (กูแบอีเตะ)	เมืองฯ
294	อิสลาห์ข่าลิง	กิ่ง อ.ทุ่งยางแดง

เลขทะเบียน	ชื่อมัสยิด	อำเภอ
295	นุรุลอิสลามบาโงะฆาดิง	โคกโพธิ์
296	ควนดิน	หนองจิก
297	อัลฮิคายาตุลคีนียะห์ (ท่าด่าน)	หนองจิก
298	นุรุลเตาฟิต (โบ)	ยะหริ่ง
299	คารุลอามาน (เจาะคือบอ)	กิ่ง อ.กะพ้อ
300	ปีติง	กิ่ง อ.กะพ้อ
301	คารุลอึบาคะห์ (ลูโอะยิไร)	มายอ
302	นูกะแวง	มายอ
303	ฮิคายาตุลอิสลามียะห์ (นูกะกุง)	มายอ
304	ท้องน้อย	สายบุรี
305	สุเหร่าจาลาโก	สายบุรี
306	คักวา	สายบุรี
307	นุรุลฮุดดา	กิ่ง อ.ไม้แก่น
308	โตะหนอ	กิ่ง อ.ทุ่งยางแดง
309	จาเราะลือแม	กิ่ง อ.ทุ่งยางแดง
310	คารุสสาลาม	หนองจิก
311	นีนงฮางุส (กือปาลอนูกะ)	โคกโพธิ์
312	คารุลอิฮसान	ยะหริ่ง
313	คารุสอิคบาดีะ	ยะหริ่ง
314	หุ่่งยาว (สะปือรังละหาร์)	โคกโพธิ์
315	บ้านนูกะ	สายบุรี
316	บือกาแลตือราแย	หนองจิก
317	ตลาดใหม่ประคู้	โคกโพธิ์
318	กำปงอาสั่ม (บ้านสั่ม)	โคกโพธิ์
319	ตะโละแอโนง	ยะหริ่ง
320	กูแบกือแย	หนองจิก
321	บาโงกือราเสาะ	หนองจิก

เลขทะเบียน	ชื่อมัสยิด	อำเภอ
322	คาแลม็อริยง	กิ่ง อ.แม่ลาน
323	เปาะปารมัน	ยะหริ่ง
324	กือลองตือแรยอ	กิ่ง อ.แม่ลาน
325	นุรรูอิสลาม	ยะรัง
326	กูเบปยู	กิ่ง อ.แม่ลาน
327	สาเราะ	ยะรัง
328	ศาลามุดี	มายอ
329	เจาะเหาะ	ปะนาระ
330	แคนา	หนองจิก
331	นุรุลอามีน (นุเกะตือลองอ)	หนองจิก
332	จือมือฆา	กิ่ง อ.ทุ่งยางแดง
333	ตะโละอาโฮ	ยะหริ่ง
334	กะบง	สายบุรี
335	นุรุลอามาน (ตะโละสะมีแล)	ยะหริ่ง
336	ปูลาก	ยะหริ่ง
337	พังกับ	ยะหริ่ง
338	บาฆะตลาด	กิ่ง อ.ทุ่งยางแดง
339	คารุลอามาน (พิเทน)	กิ่ง อ.ทุ่งยางแดง
340	ปาแดปาลัส	กิ่ง อ.ทุ่งยางแดง
341	บากง	ยะรัง
342	ปอชนสี่โต	หนองจิก
343	กัวลอรือบอ (บางราพา)	หนองจิก
344	บาโงสาฆอ	หนองจิก
345	ตะโละลาเวง	กิ่ง อ.ไม้แก่น
346	กือลองของอ	หนองจิก
347	สุแต่ปือราเง	กิ่ง อ.กะพ้อ
348	บือนุการ์ฆามู	สายบุรี

เลขทะเบียน	ชื่อมัสยิด	อำเภอ
349	นุรุลอิหसान (เกาะเน)	ยะรัง
350	ปายอ (ฮิดายาตุลมุตากิน)	สายบุรี
351	ตันหยง (กำปงยอร์)	กึ่ง อ.แม่ลาน
352	บาโงยาฮา	ยะรัง
353	นาพร้าว	ปะนาเระ
354	โตะซุด	กึ่ง อ.ทุ่งยางแดง
355	นาดียาตุลวาทอนี	หนองจิก
356	นองเงง (หัวคลอง)	ปะนาเระ
357	ลูกบ (โรงกบ)	ปะนาเระ
358	บาศ์สืออูญู	มายอ
359	กาเนะ	สายบุรี
360	ช่องแมว	สายบุรี
361	เปาะซี	มายอ
362	นูดง	มายอ
363	ท่าสุ	ปะนาเระ
364	กาแลยามู	ปะนาเระ
365	กอดอบือเระ	สายบุรี
366	โลทุ	กึ่ง อ.กะพ้อ
367	กูแบนูแม	สายบุรี
368	คารุลนาซีอิน	สายบุรี
369	ตะโละคารามัน	กึ่ง อ.กะพ้อ
370	นุรุอิสลาม (ตะโละนูโละ)	กึ่ง อ.ทุ่งยางแดง
371	จ็องานูตุ	ยะรัง
372	กอลำ (กระเสาะ)	มายอ
373	นุรุลฮาดี	เมืองฯ
374	คารุลตักวา (ปูลาตะเยาะฆอ)	ยะรัง
375	ป่าแคยอร์ (ป่ามะพร้าว)	กึ่ง อ.ทุ่งยางแดง

เลขทะเบียน	ชื่อมัสยิด	อำเภอ
376	นุรุลลุดดี	เมืองฯ
377	ปิ่นตียา (ม่วงเตี้ย)	กิ่ง อ.แม่ลาน
378	บางไร่ (เอานินนาส)	หนองจิก
379	ชีอารูลอ์มาน (จะรังนิบง)	เมืองฯ
380	คารุลอามาน (ชีอร่งทำนบ)	ยะรัง
381	เจะดี (ชีคาชาตุลอิสลาม)	เมืองฯ
382	นะห์ฎอตุลอิสลามียะห์ (บาลูกา)	โคกโพธิ์
383	ล้งงารีย์	มายอ
384	บาลูกาลูวัส (น้ำคำ)	กิ่ง อ.ทุ่งยางแดง
385	กูแบสาแม	มายอ
386	บละแต	มายอ
387	ท่าคอ (นุรุดดิน)	โคกโพธิ์
388	โคกโอน	โคกโพธิ์
389	คารุลฮูดา (ราโมง)	เมืองฯ
390	ตักวา (ปูเลาบลาเงา)	หนองจิก
391	แซะโมะ	สายบุรี
392	อะมาดียะห์	หนองจิก
393	ยูคม	มายอ
394	ตาเกาะกือดา	ยะหริ่ง
395	ฮือโมะ	เมืองฯ
396	บาโงมุลง	สายบุรี
397	คาริ่ง	หนองจิก
398	เกาะนุดี	ปะนาเระ
399	นิคม (นุรออิสลาม)	โคกโพธิ์
400	อะดีนุลอิสลามียะห์	ยะรัง
401	หวายขม	สายบุรี
402	กูแบบาเคาะ	ยะรัง

เลขทะเบียน	ชื่อมัสยิด	อำเภอ
403	มอวาอีคูลอิสลามียะห์	ยะรัง
404	บือเจาะ	ยะหริ่ง
405	คาวาฮุดดิน (ปรัง)	หนองจิก
406	บากง	ยะหริ่ง
407	บ้านนาหอม	ยะหริ่ง
408	กือดี	เมืองฯ
409	เจาะโบ	สายบุรี
410	กูแบซื่อโยะ	หนองจิก
411	นุรุดดิน (ปากาป็นยัง)	เมืองฯ
412	อีละ	ปะนาเระ
413	กูนู (อัลฟัลลาห์)	โคกโพธิ์
414	บาโงตา	ยะรัง
415	กูวัง	เมืองฯ
416	อิสลาฮุดดิน (กลองนูกะ)	หนองจิก
417	นุรุลอีมาน (จือโระ)	เมืองฯ
418	ท่าแรด	กิ่ง อ.แม่ลาน
419	อัลฟัลลาฮีน (แขนท้าว)	มายอ
420	ปอนะสะลาตาก	โคกโพธิ์
421	ปาแคลงาบ่อทอง	หนองจิก
422	กูบรอ (ปูเลา)	ยะรัง
423	ซูลี	มายอ
424	กำปังบารู	ยะหริ่ง
425	พังกาเลฮามู	หนองจิก
426	นุร์ปการอ	เมืองฯ
427	นุรุลฮุดา (กลองทราย)	กิ่ง อ.แม่ลาน
428	บูดี	มายอ
429	นุรุลฮุดา (ยูโย)	เมืองฯ

เลขทะเบียน	ชื่อมัสยิด	อำเภอ
430	กำปงนูกะ (บ้านควน)	โคกโพธิ์
431	กูวิง	ยะหริ่ง
432	สะแปนอง	ยะหริ่ง
433	บือแนลควา	ยะหริ่ง
434	นุรฺกำปงบารู	มายอ
435	ซีดาเยห์ (ชะเมา)	โคกโพธิ์
436	ยูโยะปะซี (ปากน้ำ)	เมืองฯ
437	เมาะปริง	ยะหริ่ง
438	นุรุลอิสลาม (ปากีสถาน)	ยะรัง
439	ยูมูอียาคุสซอลีฮีน	เมืองฯ
440	กำปงบารู (ปาเซร์)	ยะหริ่ง
441	ปูโปะ	ยะหริ่ง
442	บือกือแล	หนองจิก
443	ฉูนิง	ยะรัง
444	มูหลง	ยะหริ่ง
445	ปะโค	มายอ
446	กือตองลือมู (นาซีอาตุคคิน)	หนองจิก
447	ฮูเตทวอ (ป่าแก่)	โคกโพธิ์
448	อิสลาฮุดคิน (กะลาพอ)	สายบุรี
449	กำปงตันหยง (นุรุลอิสลาม)	มายอ
450	ลาดอ	เมืองฯ
451	มอฮัดด็รบาวิ	ยะหริ่ง
452	แบรอตตะลูโบะ (นุรุลยากิน)	เมืองฯ
453	คารุลมูฮายีรีน	กิ่ง อ.ทุ่งยางแดง
454	อะห์มาดีเยห์	เมืองฯ
455	เปียะ	หนองจิก
456	ดาเนาะ	เมืองฯ

เลขทะเบียน	ชื่อมัสยิด	อำเภอ
457	ตะลามอยามู	หนองจิก
458	นุรุดเตาฟิต	เมืองฯ
459	ปาตา	กิ่ง อ.ไม้แก่น
460	บลิฏู	สายบุรี
461	ฉิมอียาตุลอิสลามียะห์ (คลองโตะเนาะ)	มายอ
462	กาแลบือซา	เมืองฯ
463	लगสาด	มายอ
464	ปากาลียะ	หนองจิก
465	บ้านดอน	หนองจิก
466	นุรุดอิสลาม (บ้านบาโง)	กิ่ง อ.กะพ้อ
467	ลาโคห์	ยะรัง
468	กูแบมาคู	ยะหริ่ง
469	คลองมานิง	เมืองฯ
470	ยกเล็ก	
471	ท่าม่วง	ปะนาเระ
472	ยือริง	ยะหริ่ง
473	ทุ่งใหญ่	ปะนาเระ
474	ฮูแตมื่อแล	ปะนาเระ
475	นุรุลยันนะห์	ยะรัง
476	คารุสตาลาม	ยะรัง
477	นุรชุกรียะห์ (เปาะมุเร็ง)	ยะรัง
478	ยามืออาตุลอิสลามียะห์	ยะรัง
479	นุรฮิดายะห์ (มะพร้าวตันเคียว)	หนองจิก
480	ปอฮงตริอเยาะ	กิ่ง อ.ทุ่งยางแดง
481	ปีตุนายี	ยะรัง
482	บาโงกายู	ยะรัง

เลขทะเบียน	ชื่อมัสยิด	อำเภอ
483	รอแตตาวา	มายอ
484	ตะโละนิโกะ	มายอ
485	เมาะโง	มายอ
486	อัลอิสลาห์ (กำแพงคารง)	เมืองฯ
487	ปือเร๊ะ	มายอ
488	คารุสศาลาม	มายอ
489	ตูดง	เมืองฯ
490	คารุสศาลาม	ยะรัง
491	บ้านคอน	โคกโพธิ์
492	นูกะดาเน๊ะ	กิ่ง อ.ทุ่งยางแดง
493	ซอลาฮุดดีนนิคม	โคกโพธิ์
494	มิฟตาฮุลอับดุลอะห์	โคกโพธิ์
495	ยือไรกูนิง	ยะรัง
496	นาอิม	ยะรัง
497	อาเนาะเยาะ (นุรุลสะอาอะห์)	เมืองฯ
498	จางา	เมืองฯ
499	อัลฮุดา (ดีอราเฮ)	เมืองฯ
500	ปาแคกือแตแร (ฮิดายาตุลอะดีนียะห์)	หนองจิก
501	คลองรี	หนองจิก
502	ออละฮะบากา	หนองจิก
503	กอดอโตะละ	ยะรัง
504	ศาลาฟี	กิ่ง อ.ทุ่งยางแดง
505	ปือแนจือโลม	กิ่ง อ.ทุ่งยางแดง
506	คารุลคูบรอ (บ้านใหญ่)	โคกโพธิ์
507	ควนกะลาทอง	โคกโพธิ์
508	ตักวา (บ้านควน)	กิ่ง อ.ทุ่งยางแดง
509	อุสมานอับนุอ์ฟพาน	ยะรัง

เลขทะเบียน	ชื่อมัสยิด	อำเภอ
510	ยามีอักตักวา	โคกโพธิ์
511	คารุสตามะ (ตะพา)	สายบุรี
512	นุรุอิสลาม (ครือเบาะ)	สายบุรี
513	นุรุตซูดคา	หนองจิก
514	เราฎอตุลอีบาดะห์	ยะรัง
515	ฆารอก	มายอ
516	อานีซอฟาตียะห์ (บาโง)	เมืองฯ
517	นุรุตอิสลาม (ตาซา)	ปะนาระ
518	อีมาคุดดีน (ปายอกะตูแว)	ยะรัง
519	ตะโละนูไล๊ะ	กิ่ง อ.ทุ่งยางแดง
520	คอลลอกาปัส	กิ่ง อ.กะพ้อ
521	ยางแดง	โคกโพธิ์
522	ตุเวาะดาระ	ยะหริ่ง
523	นุรุตฮีดายะห์ (กูโป๊ะบาตา)	ยะรัง
524	อิสลามียะห์	ปะนาระ
525	ปาโต๊ะ	ยะหริ่ง
526	ซุยงตันหยง	กิ่ง อ.แม่ลาน
527	บากง	หนองจิก
528	นุรุตยันนะห์ (ตากง)	หนองจิก
529	วอจา	ยะหริ่ง
530	คารุตตักวา	กิ่ง อ.กะพ้อ
531	นุรุอีมาน	กิ่ง อ.กะพ้อ
532	อุสตีสาอาลัตตักวา	กิ่ง อ.ทุ่งยางแดง
533	บือกาแดง	ยะหริ่ง
534	สี่ร์ฟา	ยะหริ่ง
535	อีบาดาตุลกูบรอ	ยะรัง
536	สิทานุดดิน (ตะลาหมอป่าแม)	ยะรัง

เลขทะเบียน	ชื่อมัสยิด	อำเภอ
537	กาแลบือซา	ยะหริ่ง
538	บือแนบาแค	สายบุรี
539	คารุลนาอิน (ปะโค)	ยะหริ่ง
540	นุรุลฮูดดา	มายอ
541	บือแนคือมอง	ยะรัง
542	อัลตักวา (พ่อมิ่ง)	ปะนาเระ
543	นุรุลฮิดายะห์	กิ่ง อ.แม่ลาน
544	กูนิงจาเราะบุงอ	ยะรัง
545	บูกะสติมุง	หนองจิก
546	ฮิดายาตุลอิสาน	มายอ
547	ตะโละบาโระ	กิ่ง อ.กะพ้อ

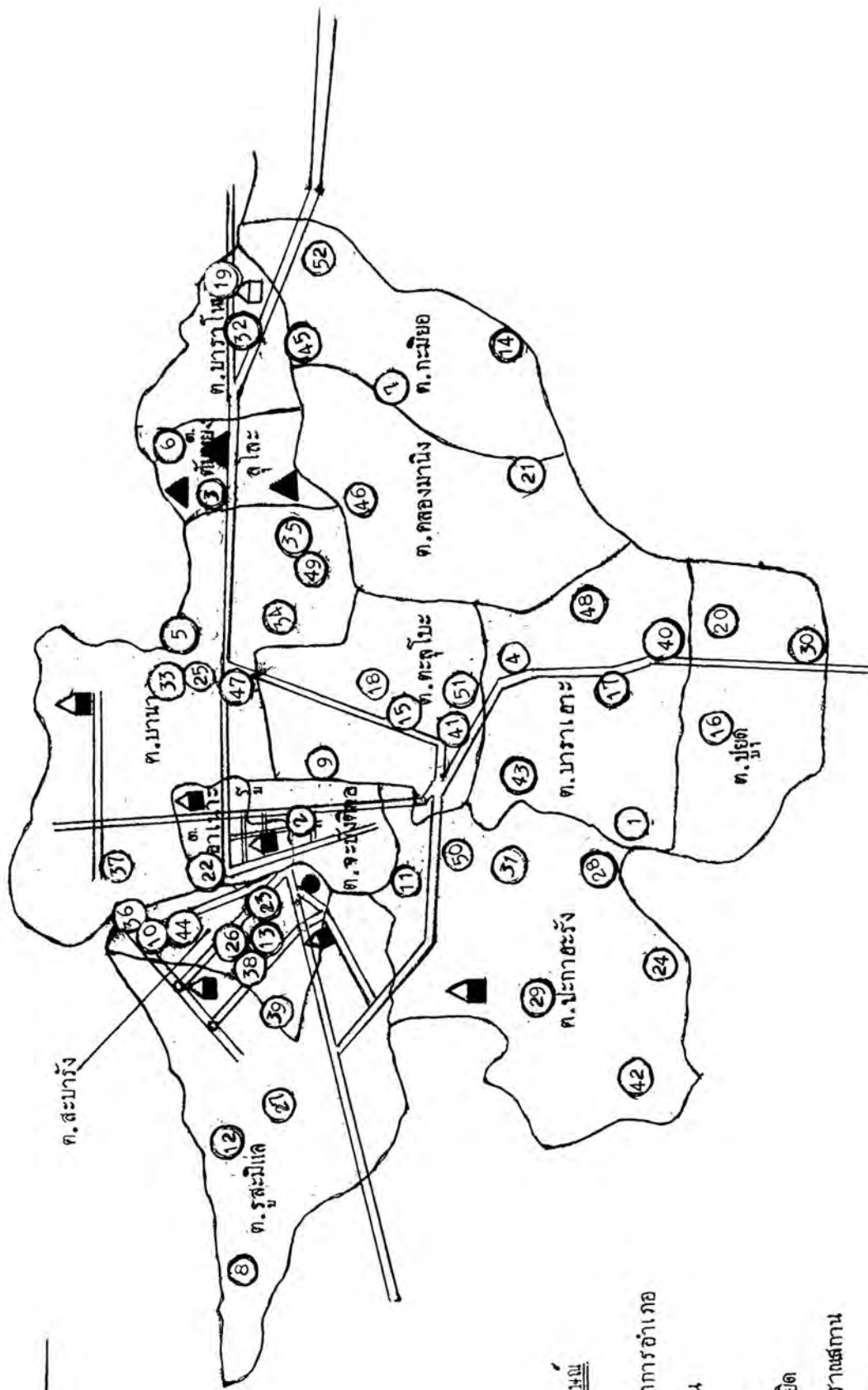
หมายเหตุ เลขทะเบียน 117 เป็นมัสยิดเดียวกันกับเลขทะเบียน 100
เลขทะเบียน 185 เป็นมัสยิดเดียวกันกับเลขทะเบียน 205

1. อำเภอเมืองปัตตานี (94000)
อำเภอเมืองปัตตานี มีมัสยิด จำนวน 52 มัสยิด

ลำดับที่	เลขทะเบียน	ชื่อมัสยิด	สถานที่ตั้ง
1.	7	บลิดกอ (นุรุลยันนะห์)	ม.8 ต.บาราเฮาะ อ.เมืองฯ
2.	8	จะบังติกอ	ถ.ยะรัง ต.จะบังติกอ อ.เมืองฯ
3.	9	กรี่เซ๊ะ	ม.3 ต.ตันหยงลุโล๊ะ อ.เมืองฯ
4.	10	แบร่อ	ม.1 ต.บาราเฮาะ อ.เมืองฯ
5.	11	บานา (นุรุลอิสลาม)	ม.1 ต.บานา อ.เมืองฯ
6.	12	ตันหยงลุโล๊ะ	ม.1 ต.ตันหยงลุโล๊ะ อ.เมืองฯ
7.	13	ตาร๊ะ	ม.1 ต.กะมียอ อ.เมืองฯ
8.	14	บางหมอ	ม.2 ต.รูสะมีแล อ.เมืองฯ
9.	15	ปารูโป๊ะ	ม.9 ต.ตะลุโบะ อ.เมืองฯ
10.	16	กาดอาเนาะยอ	ถ.สะบารัง ต.สะบารัง อ.เมืองฯ
11.	17	ปะกาชะรัง	ม.1 ต.ปะกาชะรัง อ.เมืองฯ
12.	18	รูสะมีแล	ม.1 ต.รูสะมีแล อ.เมืองฯ
13.	19	บ่อโอน	ถ.โรงเหล้า ต.สะบารัง อ.เมืองฯ
14.	20	กะมียอ	ม.2 ต.กะมียอ อ.เมืองฯ
15.	21	ป่าแคบุงอ	ม.6 ต.ตะลุโบะ อ.เมืองฯ
16.	22	ริดวานียะห์	ม.4 ต.ปุยุด อ.เมืองฯ
17.	64	บาราเฮาะกำปงสุหร่า	ม.4 ต.บาราเฮาะ อ.เมืองฯ
18.	70	แบร่ออาตะจรั้ง	ม.2 ต.ตะลุโบะ อ.เมืองฯ
19.	71	บาราโหม	ม.1 ต.บาราโหม อ.เมืองฯ
20.	81	ปุยุด	ม.7 ต.ปุยุด อ.เมืองฯ
21.	104	สะมาลา	ม.3 ต.คลองมานิง อ.เมืองฯ
22.	249	มัสยิดกลางจังหวัดปัตตานี	ถ.ยะรัง ต.อาเนาะรู อ.เมืองฯ
23.	264	อัลอิกวานียะห์	ถ.โรงเหล้า ต.สะบารัง อ.เมืองฯ
24.	276	แกน่ปะกาชะรัง (ชีอาร์ลอิสลาม)	ม.5 ต.ปะกาชะรัง อ.เมืองฯ

ลำดับที่	เลขทะเบียน	ชื่อมัสยิด	สถานที่ตั้ง
25.	293	นุรุลอิสลาม (กุแบอีเตะ)	ม.7 ต.บานา อ.เมืองฯ
26	373	นุรุลฮาดิ	ต.สะบารัง อ.เมืองฯ
27.	376	นุรุลลุดดี (จะรังบาดู)	ม.5 ต.รูสะมีแล อ.เมืองฯ
28.	379	ชีอาร์ลุอิมาน (จะรังนิบง)	ม.4 ปะกาสะรัง อ.เมืองฯ
29.	381	เจะดี (ฮิดายาตุลอิสลาม)	ม.8 ต.ปะกาสะรัง อ.เมืองฯ
30.	389	คารุลฮุคคา (ราโมง)	ม.1 ต.ปุยุด อ.เมืองฯ
31.	395	ยือโมะ	ม.2 ต.ปะกาสะรัง อ.เมืองฯ
32.	408	กือดี	ม.3 ต.บาราโหม อ.เมืองฯ
33.	411	นุรุดดีน (ปากบ้นยัง)	ม.7 ต.บานา อ.เมืองฯ
34.	415	กูวิง	ม.5 ต.บานา อ.เมืองฯ
35.	417	นุรุลอิมาน (จือโระ)	ม.6 ต.บานา อ.เมืองฯ
36.	426	นุร์ปการอ	ถ.โรงเหล้า ต.สะบารัง อ.เมืองฯ
37.	429	นุรุลฮุคคา (ยูโย)	ม.8 ต.บานา อ.เมืองฯ
38.	436	ยูโยปะซี (ปากน้ำ)	ถ.ปากน้ำ ต.สะบารัง อ.เมืองฯ
39.	439	ยูมูอียาคุสซอลีฮีน	ถ.โรงอ่าง ต.สะบารัง อ.เมืองฯ
40.	450	ลาดอ	ม.3 ต.บาราเฮาะ อ.เมืองฯ
41.	452	แบรอตตะลุโบะ (นุรุลยาคีน)	ม.1 ต.ตะลุโบะ อ.เมืองฯ
42.	454	อะห์มาดียะห์	ม.7 ต.ปะกาสะรัง อ.เมืองฯ
43.	456	คานี๊าะ	ม.8 ต.บาราเฮาะ อ.เมืองฯ
44.	458	นุรุดเตาฟิด	ถ.ศฤษดี ต.สะบารัง อ.เมืองฯ
45.	462	กาแลบือซา	ม.4 ต.กะมิยอ อ.เมืองฯ
46.	469	คลองมานิง	ม.2 ต.คลองมานิง อ.เมืองฯ
47.	486	อัลอิสลาห์ (กำแพงตารง)	ม.4 ต.บานา อ.เมืองฯ
48.	489	ตุตง	ม.7 ต.บาราเฮาะ อ.เมืองฯ
49.	497	อาเนาะเยาะ (นุรุลสะอาคะห์)	ม.6 ต.บานา อ.เมืองฯ
50.	498	จางา	ม.2 ต.ปะกาสะรัง อ.เมืองฯ
51.	499	อัลฮุคคา (คือราเฮ)	ม.8 ต.ตะลุโบะ อ.เมืองฯ
52.	516	อานีซอฟาดียะห์ (บาโง)	ม.4 ต.กะมิยอ อ.เมืองฯ

แผนที่อำเภอเมืองปัตตานีแสดงที่ตั้งมัสยิด



สัญลักษณ์

ที่ว่าการอำเภอ

ถนน

วัด

มัสยิด

โบราณสถาน

วัดร้าง

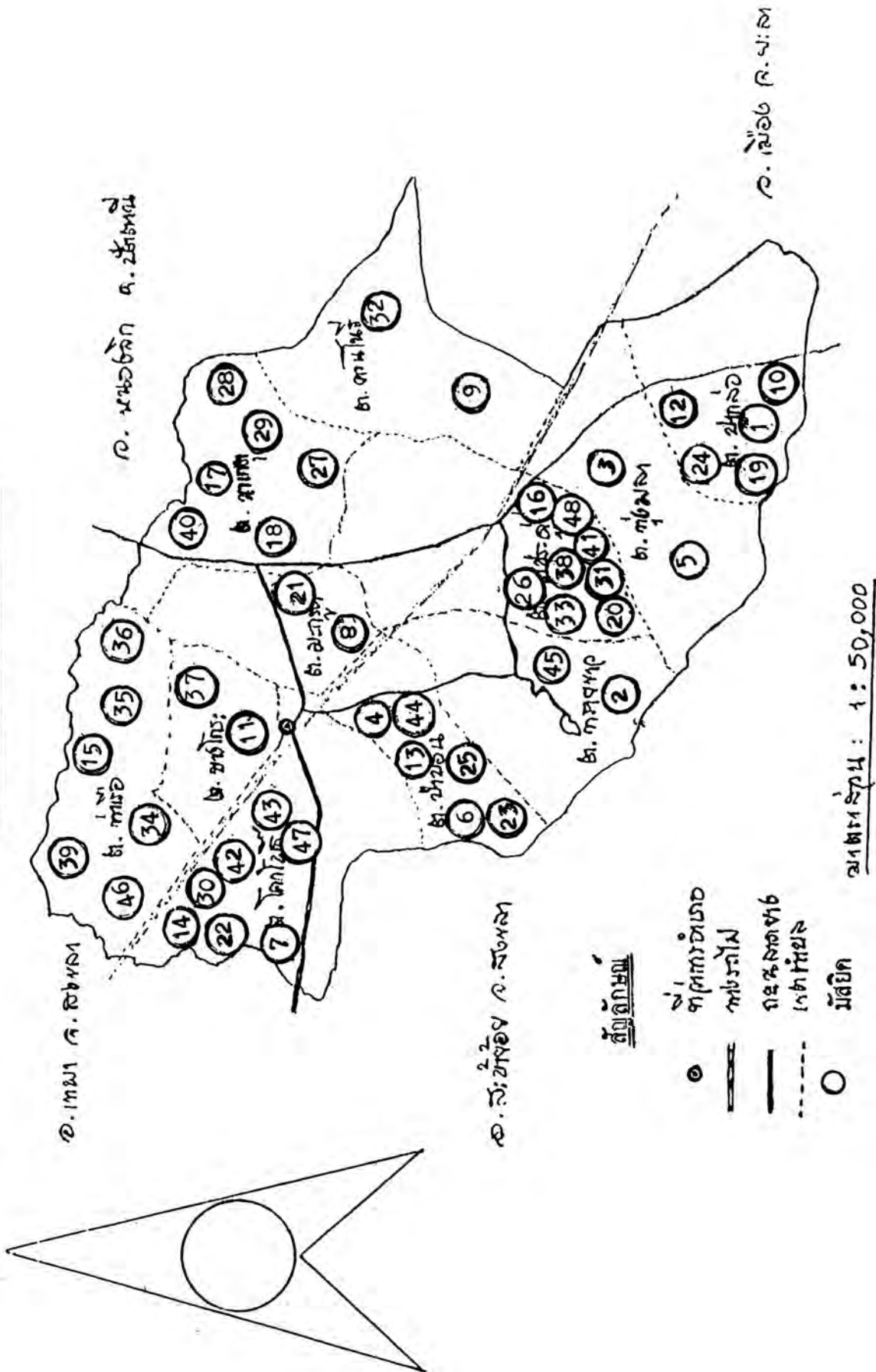


2. อำเภอโคกโพธิ์ (94120)
อำเภอโคกโพธิ์ มีมัสยิด จำนวน 48 มัสยิด

ลำดับที่	เลขทะเบียน	ชื่อมัสยิด	สถานที่ตั้ง
1.	4	กำปงกะเมียง	ม.7 ต.ปากล่อ อ.โคกโพธิ์ (94180)
2.	5	ทรายขาว	ม.4 ต.ทรายขาว อ.โคกโพธิ์
3.	6	คารุลอฆาน	ม.3 ต.ทุ่งพลา อ.โคกโพธิ์ (94180)
4.	27	ป่าบอน	ม.1 ต.ป่าบอน อ.โคกโพธิ์
5.	28	เกาะตา	ม.3 ต.ทุ่งพลา อ.โคกโพธิ์ (94180)
6.	29	นาค้อ	ม.5 ต.ป่าบอน อ.โคกโพธิ์
7.	30	บ้านสามยอด	ม.8 ต.โคกโพธิ์ อ.โคกโพธิ์
8.	51	นาค้อ	ม.4 ต.มะกรูด อ.โคกโพธิ์
9.	52	ควนโนรี	ม.5 ต.ควนโนรี อ.โคกโพธิ์
10.	60	โผงโผง	ม.8 ต.ปากล่อ อ.โคกโพธิ์ (94180)
11.	61	ท่าเรือ (ลอเตะ)	ม.5 ต.บางโกระ อ.โคกโพธิ์
12.	62	บาแก้ง	ม.1 ต.ปากล่อ อ.โคกโพธิ์ (94180)
13.	112	ดอนเค็ด	ม.3 ต.ป่าบอน อ.โคกโพธิ์
14.	228	โคกโพธิ์	ม.4 ต.โคกโพธิ์ อ.โคกโพธิ์
15.	229	จะบังติกอบางโกระ	ม.5 ต.ท่าเรือ อ.โคกโพธิ์
16.	230	อาชีษสถาน	ม.2 ต.นาประคู้ อ.โคกโพธิ์ (94180)
17.	231	สุหร่าลาแม	ม.3 ต.นาเกตู อ.โคกโพธิ์
18.	232	บาโงซาร์	ม.4 ต.นาเกตู อ.โคกโพธิ์
19.	244	กำปงรายอ	ม.3 ต.ปากล่อ อ.โคกโพธิ์ (94180)
20.	250	กำปงปีแซ	ม.3 ต.นาประคู้ อ.โคกโพธิ์ (94180)
21.	255	อาเนาะบุเกต	ม.2 ต.มะกรูด อ.โคกโพธิ์
22.	262	ทุ่งยาว	ม.6 ต.โคกโพธิ์ อ.โคกโพธิ์
23.	266	บ้านบลูกา	ม.6 ต.ป่าบอน อ.โคกโพธิ์
24.	267	บาโงจ็องกา	ม.2 ต.ปากล่อ อ.โคกโพธิ์ (94180)

ลำดับที่	เลขทะเบียน	ชื่อมัสยิด	สถานที่ตั้ง
25.	288	กำแพงบือซา	ม.4 ต.ป่าบอน อ.โคกโพธิ์
26.	285	กำแพงนุเกศ	ม.2 ต.นาประคู้ อ.โคกโพธิ์ (94180)
27.	288	คารุลอาบีดิน	ม.4 ต.นาเกตุ อ.โคกโพธิ์
28.	295	นุรุลอิสลามบาโงะฆาดิง	ม.3 ต.นาเกตุ อ.โคกโพธิ์
29.	311	นีนงฮางุส (กือปาลอนูเกะ)	ม.4 ต.นาเกตุ อ.โคกโพธิ์
30.	314	หุ้งยาว (สะบือรังละหาร์)	ม.6 ต.โคกโพธิ์ อ.โคกโพธิ์
31.	317	ตลาดใหม่นาประคู้	ม.6 ต.นาประคู้ อ.โคกโพธิ์ (94180)
32.	318	กำแพงอาสัม (บ้านสัม)	ม.3 ต.ควนโนรี อ.โคกโพธิ์
33.	382	นะห์ฎอตุลอิสลามียะห์ (บาลูกา)	ม.2 ต.นาประคู้ อ.โคกโพธิ์ (94180)
34.	387	ท่าคอ (นุรุคดิน)	ม.4 ต.ท่าเรือ อ.โคกโพธิ์
35.	388	โคกโอน	ม.6 ต.ท่าเรือ อ.โคกโพธิ์
36.	399	นิคม (นุรุอิสลาม)	ม.6 ต.ท่าเรือ อ.โคกโพธิ์
37.	413	กูบู (อัลฟีลลาห์)	ม.4 ต.บางโกระ อ.โคกโพธิ์
38.	420	ปอเนาะศาลาลาก	ม.4 ต.นาประคู้ อ.โคกโพธิ์ (94180)
39.	430	กำแพงนุเกะ (บ้านควน)	ม.3 ต.ท่าเรือ อ.โคกโพธิ์
40.	435	ซีคายะห์ (ชะเมา)	ม.2 ต.นาเกตุ อ.โคกโพธิ์
41.	447	ฮูแดทวอ (ป่าแก)	ม.5 ต.นาประคู้ อ.โคกโพธิ์ (94180)
42.	491	บ้านดอน	ม.7 ต.โคกโพธิ์ อ.โคกโพธิ์
43.	493	ชอลาฮุดดิน นิคม	ม.8 ต.โคกโพธิ์ อ.โคกโพธิ์
44.	494	มิฟตาฮุลอิบาดะห์	ม.2 ต.ป่าบอน อ.โคกโพธิ์
45.	506	คารุลคูบรอ (บ้านใหญ่)	ม.1 ต.ทรายขาว อ.โคกโพธิ์
46.	507	ควนกะลาทอง	ม.4 ต.ท่าเรือ อ.โคกโพธิ์
47.	510	ยามีอักคักวา	ม.8 ต.โคกโพธิ์ อ.โคกโพธิ์
48.	521	ยางแดง	ม.4 ต.นาประคู้ อ.โคกโพธิ์ (94180)

แผนที่อำเภอโคกโพธิ์แสงจังหวัดมัญยิก



อ.โพธิ์ทอง อ.โพธิ์ทอง

อ.โพธิ์ทอง อ.โพธิ์ทอง

อ.โพธิ์ทอง อ.โพธิ์ทอง

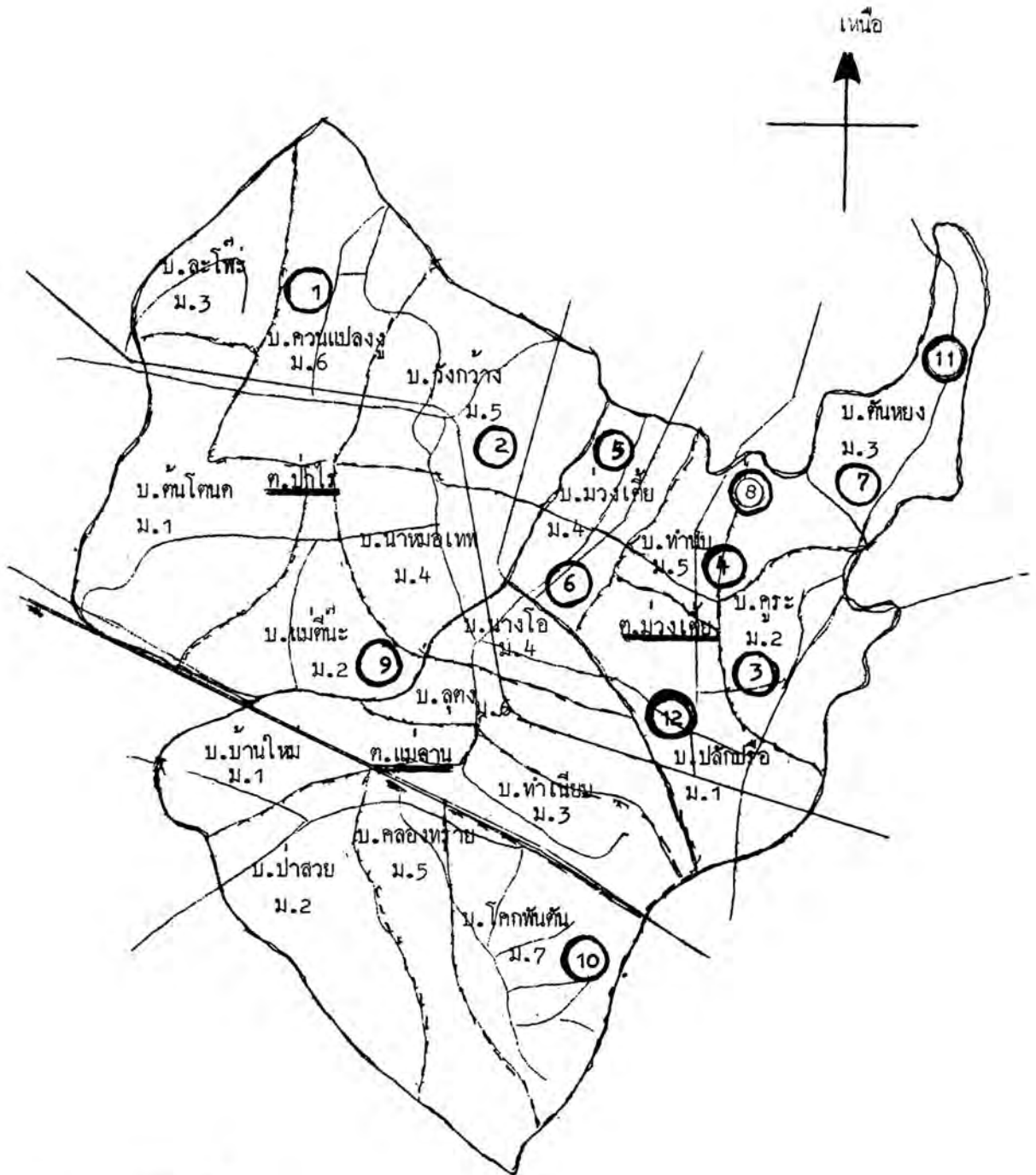
อ.โพธิ์ทอง อ.โพธิ์ทอง

มาตราส่วน : 1 : 50,000

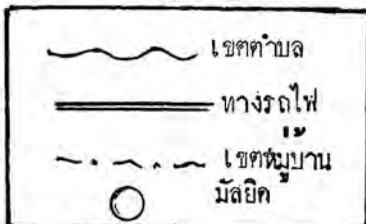
3. กิ่งอำเภอแม่ลาน (94180)
กิ่งอำเภอแม่ลาน มีมัสยิด จำนวน 12 มัสยิด

ลำดับที่	เลขทะเบียน	ชื่อมัสยิด	สถานที่ตั้ง
1.	59	ควนแปลง	ม.6 ต.ป่าไร่ กิ่ง อ.แม่ลาน
2.	63	วังกว้าง	ม.5 ต.ป่าไร่ กิ่ง อ.แม่ลาน
3.	227	กูระ	ม.2 ต.ม่วงเตี้ย กิ่ง อ.แม่ลาน
4.	322	ดาแลมือเรียง	ม.5 ต.ม่วงเตี้ย กิ่ง อ.แม่ลาน
5.	324	กือลองตือแรยอ	ม.4 ต.ม่วงเตี้ย กิ่ง อ.แม่ลาน
6.	326	กูแบปยู	ม.4 ต.ม่วงเตี้ย กิ่ง อ.แม่ลาน
7.	351	ตันหยง (กำปงยอร์)	ม.3 ต.ม่วงเตี้ย กิ่ง อ.แม่ลาน
8.	377	ป็นตียา (ม่วงเตี้ย)	ม.5 ต.ม่วงเตี้ย กิ่ง อ.แม่ลาน
9.	418	ท่าแรต	ม.2 ต.ป่าไร่ กิ่ง อ.แม่ลาน
10.	427	นุรุลชูดาคา (คลองทราย)	ม.7 ต.แม่ลาน กิ่ง อ.แม่ลาน
11.	526	ฮูยงตันหยง	ม.3 ต.ม่วงเตี้ย กิ่ง อ.แม่ลาน
12.	543	นุรุลฮิดายะห์	ม.1 ต.ม่วงเตี้ย กิ่ง อ.แม่ลาน

แผนที่กิ่งอำเภอแม่ลานแสดงที่ตั้งมัสยิด



สัญลักษณ์



4. อำเภอปะนาเระ (94130)

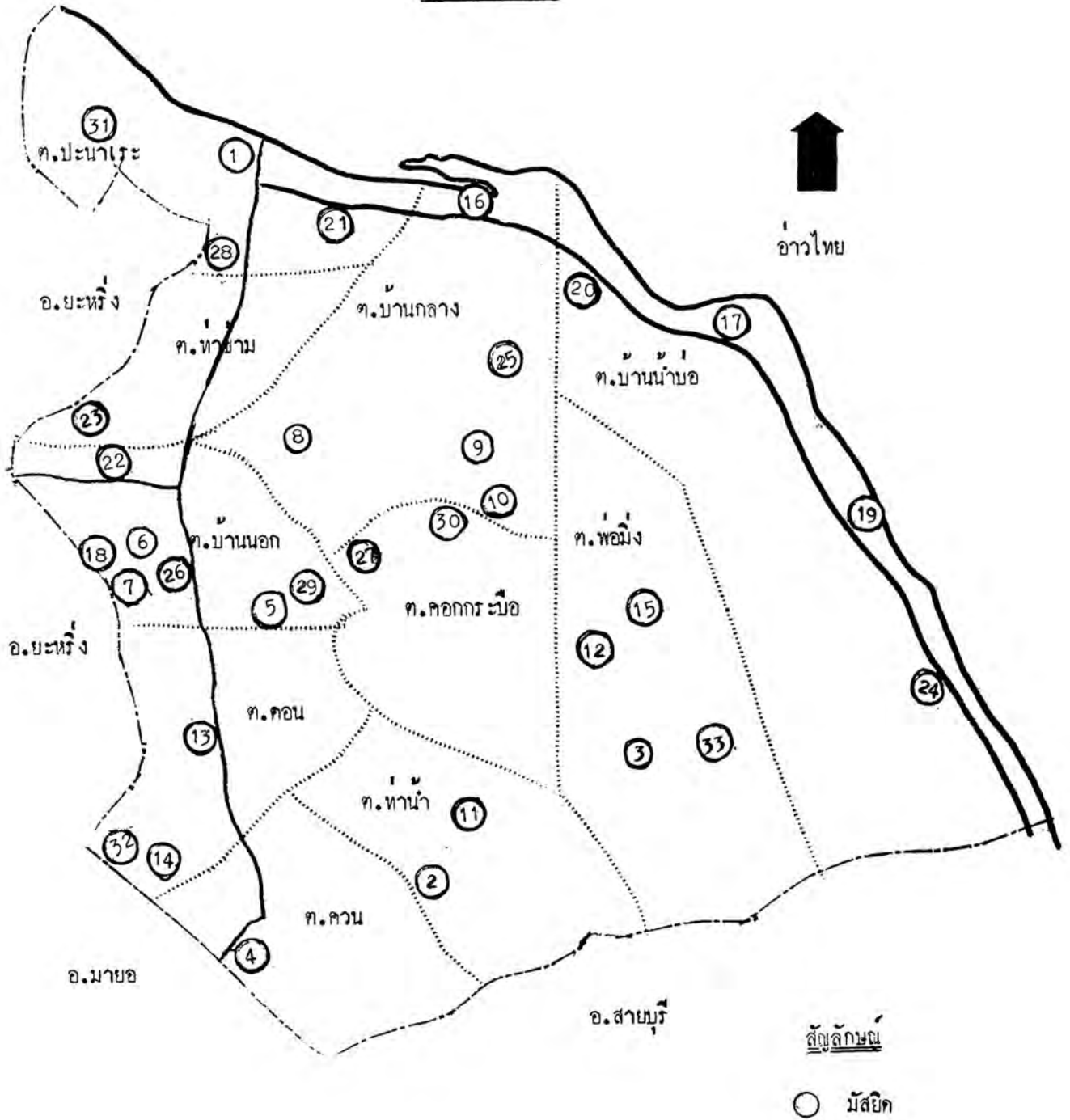
อำเภอปะนาเระ มีมัสยิด จำนวน 33 มัสยิด

ลำดับที่	เลขทะเบียน	ชื่อมัสยิด	สถานที่ตั้ง
1.	24	ปะนาเระ	บ้านปะนาเระ ม.3 ต.ปะนาเระ อ.ปะนาเระ
2.	75	ทำน้ำ	บ้านสุเหร่า ม.2 ต.ทำน้ำ อ.ปะนาเระ
3.	102	พ้อมิ่ง	บ้านพ้อมิ่ง ม.3 ต.พ้อมิ่ง อ.ปะนาเระ
4.	103	ปาละฮ์	บ้านปาละฮ์ ม.1 ต.ควน อ.ปะนาเระ (94190)
5.	126	คักดี	บ้านคักดี ม.1 ต.บ้านนอก อ.ปะนาเระ
6.	127	ปูลามาวอ	บ้านปูลามาวอ ม.5 ต.บ้านนอก อ.ปะนาเระ
7.	138	บ้านปุดะ	บ้านปุดะ ม.6 ต.บ้านนอก อ.ปะนาเระ
8.	162	สุเหร่าบ้านกลาง	บ้านไสพญา ม.7 ต.บ้านกลาง อ.ปะนาเระ
9.	163	สุเหร่าบูเกะบ้านหัวเขาแก้ว	บ้านหัวเขาแก้ว ม.3 ต.บ้านกลาง อ.ปะนาเระ
10.	164	สุเหร่าตลากอบาตอ	บ้านบ่ออิฐ ม.6 ต.บ้านกลาง อ.ปะนาเระ
11.	174	สุเหร่ากาเกี๊ยะ (เชิงเขา)	บ้านโต๊ะชา ม.4 ต.ทำน้ำ อ.ปะนาเระ
12.	175	สุเหร่าบูเกะแกแคะดาแล	บ้านนาจาก ม.2 ต.พ้อมิ่ง อ.ปะนาเระ
13.	212	สุเหร่าคลองปือเระ	บ้านราวอ ม.1 ต.คอน อ.ปะนาเระ (94190)
14.	213	สุเหร่ากือลองยะมะแต	บ้านคลอง ม.2 ต.คอน อ.ปะนาเระ (94190)
15.	214	สุเหร่าบ้านนาจาก	บ้านนาจาก ม.2 ต.พ้อมิ่ง อ.ปะนาเระ
16.	215	สุเหร่ามะรวด	บ้านมะรวด ม.1 ต.บ้านกลาง อ.ปะนาเระ
17.	246	สุเหร่ากัวลอกแกแหม	บ้านแหมแหม ม.4 ต.บ้านน้ำบ่อ อ.ปะนาเระ

ลำดับที่	เลขทะเบียน	ชื่อมัสยิด	สถานที่ตั้ง
18.	282	นือริง	บ้านปุตะ ม.6 ต.บ้านนอก อ.ปะนาระ
19.	292	บ้านน้ำบ่อ	บ้านน้ำบ่อ ม.1 ต.บ้านน้ำบ่อ อ.ปะนาระ
20.	329	เจาะเหาะ	บ้านเตระหัก ม.4 ต.บ้านน้ำบ่อ อ.ปะนาระ
21.	353	นาพร้าว	บ้านนาพร้าว ม.2 ต.ปะนาระ อ.ปะนาระ
22.	356	นองง (หัวคลอง)	บ้านหัวคลอง ม.4 ต.บ้านนอก อ.ปะนาระ
23.	357	ลูกบ (โรงกบ)	บ้านโรงกบ ม.4 ต.ท่าข้าม อ.ปะนาระ
24.	363	ท่าสุ	บ้านท่าสุ ม.3 ต.บ้านน้ำบ่อ อ.ปะนาระ
25.	364	กาแลยามู	บ้านท่าชะเมา ม.2 ต.บ้านกลาง อ.ปะนาระ
26.	398	เกาะบูดี	บ้านเกาะ ม.2 ต.บ้านนอก อ.ปะนาระ
27.	412	อีละ	บ้านอีละ ม.4 ต.คอกกระบือ อ.ปะนาระ
28.	471	ท่าม่วง	บ้านท่าม่วง ม.2 ต.ปะนาระ อ.ปะนาระ
29.	473	ทุ่งใหญ่	บ้านทุ่งใหญ่ ม.1 ต.บ้านนอก อ.ปะนาระ
30.	474	ฮูแต่มือแล	บ้านโตะยา ม.14 ต.คอกกระบือ อ.ปะนาระ
31.	517	นูรูอิสลาม (ตาซา)	บ้านคลองต่ำ ม.4 ต.ปะนาระ อ.ปะนาระ
32.	524	อิสลามียะห์	บ้านราวอ ม.1 ต.คอน อ.ปะนาระ (94190)
33	542	อัลตักวา	บ้านพ้อมิ่ง ม.3 ต.พ้อมิ่ง อ.ปะนาระ

แผนที่อำเภอปะนาเระ

แสดงที่ตั้ง มัสยิด



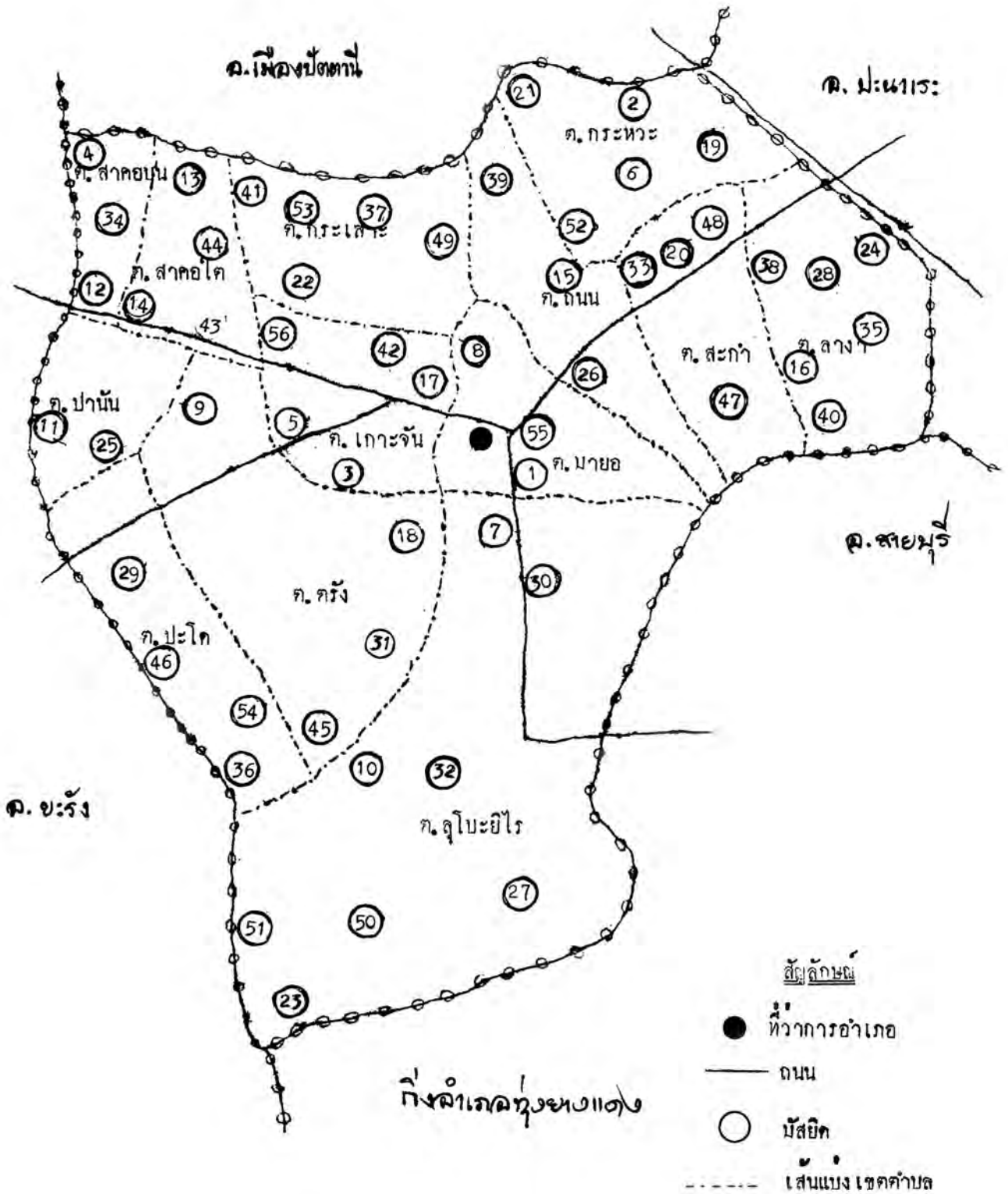
5. อำเภอมายอ (94140)
อำเภอมายอ มีมัสยิด จำนวน 57 มัสยิด

ลำดับที่	เลขทะเบียน	ชื่อมัสยิด	สถานที่ตั้ง
1.	3	มายอ (นุรยันนะห์)	บ้านมาหยอ ม.2 ต.มายอ อ.มายอ
2.	31	กาสุวัต	บ้านกระหะ ม.3 ต.กระหะ อ.มายอ (94190)
3.	32	เคยะรายอ	บ้านคลองช้าง ม.3 ต.เกาะจัน อ.มายอ
4.	33	คูนหยง	บ้านคูนหยง ม.3 ต.สาکอบน อ.มายอ
5.	34	แม่กลอง	บ้านคลองช้าง ม.3 ต.เกาะจัน อ.มายอ
6.	35	พอเบาะส์	บ้านกระหะ ม.3 ต.กระหะ อ.มายอ (94190)
7.	36	ลูกตาเงาะส์	บ้านบาตุงาตือเงาะ ม.1 ต.ลุโยะยิโร อ.มายอ
8.	37	กำปงปานแย	บ้านปาแย ม.3 ต.มายอ อ.มายอ
9.	38	กำปงบองอ	บ้านบองอ ม.1 ต.ตริง อ.มายอ
10.	40	ตะบิงคิงจี	บ้านตะบิงคิงจี ม.4 ต.ลุโยะยิโร อ.มายอ
11.	42	ปานแค	บ้านบาโง ม.1 ต.ปานัน อ.มายอ
12.	43	มะม่วงหวาน	บ้านม่วงหวาน ม.2 ต.สาکอบน อ.มายอ
13.	44	สะมาหอ	บ้านสมาหอ ม.3 ต.สาคอใต้ อ.มายอ
14.	47	สาคอใต้ (คารุลนาอิม)	บ้านชูลี ม.1 ต.สาคอใต้ อ.มายอ
15.	48	ควา	บ้านควา ม.3 ต.ถนน อ.มายอ
16.	49	กอลแล	บ้านกอลแล ม.1 ต.ลาเงา อ.มายอ (94190)
17.	57	ราเกาะ	บ้านเขนท้าว ม.1 ต.เกาะจัน อ.มายอ
18.	58	คาโต	บ้านเขาวัง ม.3 ต.ตริง อ.มายอ

ลำดับที่	เลขทะเบียน	ชื่อมัสยิด	สถานที่ตั้ง
19.	113	ราวอ	บ้านราวอ ม.4 ต.กระหวะ อ.มายอ (94190)
20.	136	สะก่า	บ้านสะก่า ม.1 ต.สะก่า อ.มายอ
21.	154	โต๊ะนาคอตา	บ้านกาแลตือเงาะ ม.1 ต.กระหวะ อ.มายอ (94190)
22.	167	กราเสาะกำปงบารู	บ้านกำปงบารู (นูวา) ม.3 ต.กระเสาะ อ.มายอ
23.	173	สุหร่านาซา	บ้านน้ำใส ม.5 ต.ลุโะยะอีไร อ.มายอ
24.	206	สุหร่าปาละตาเบ๊ะ	บ้านปาลัส ม.5 ต.กลาง อ.มายอ (94190)
25.	207	สุหร่าบาโง	บ้านบาโง ม.1 ต.ปานัน อ.มายอ
26.	208	ถนน	บ้านถนน ม.1 ต.ถนน อ.มายอ
27.	209	จาเราะบาแน	บ้านจาเราะบาแน ม.8 ต.ลุโะยะอีไร อ.มายอ
28.	241	กลางตาเบ๊ะ	บ้านตาเบะ ม.3 ต.กลาง อ.มายอ (94190)
29.	265	มาโง๊ะ	บ้านมะหุด ม.2 ต.ปะโค อ.มายอ
30.	301	คารูลือบาคะห์ (ลุโะยะอีไร)	บ้านเมืองยอน ม.2 ต.ละโะยะอีไร อ.มายอ
31.	302	นูเกะเว	บ้านเขาวัง ม.3 ต.ครั้ง อ.มายอ
32.	303	ฮิดายาตุลอิสลามียะห์ (นูเกะกุง)	บ้านตะบิงดิงจี ม.4 ต.ลุโะยะอีไร อ.มายอ
33.	328	ศาลามูดี	บ้านมูดี ม.2 ต.สะก่า อ.มายอ
34.	358	บาศัสสี่อูญู	บ้านบาศะกูโบ ม.1 ต.สาคอบน อ.มายอ
35.	361	เปาะชี	บ้านเปาะชี ม.6 ต.กลาง อ.มายอ (94190)

ลำดับที่	เลขทะเบียน	ชื่อมัสยิด	สถานที่ตั้ง
36.	382	บุคก	บ้านบุคก ม.1 ต.ปะโค อ.มายอ
37.	372	กอลำ (กระเสาะ)	บ้านกระเสาะ ม.2 ต.กระเสาะ อ.มายอ
38.	383	ลังงารีย์	บ้านลังงา ม.2 ต.ลังงา อ.มายอ (94190)
39.	385	กูแบสาแม	บ้านกูแบสาแม ม.2 ต.ถนน อ.มายอ
40.	386	บละแต	บ้านบละแต ม.4 ต.ลังงา อ.มายอ (94190)
41.	393	ยุกม	บ้านยุกม ม.4 ต.กระเสาะ อ.มายอ
42.	419	อัลฟีลลาฮีน (แขนท้าว)	บ้านแขนท้าว ม.1 ต.เกาะจัน อ.มายอ
43.	423	ชูลี	บ้านชูลี ม.1 ต.สากอใต้ อ.มายอ
44.	428	บูดี	บ้านบูดี ม.2 ต.สากอใต้ อ.มายอ
45.	434	นุรkampangbaru	บ้านเขาวัง ม.3 ต.ตรัง อ.มายอ
46.	445	ปะโค	บ้านควนหยี ม.3 ต.ปะโค อ.มายอ
47.	449	กำแพงคันทอง (นุรุลอิสลาม)	บ้านกูบังบาเคาะ ม.4 ต.สะก้า อ.มายอ
48.	461	ฉัมมอียาคูลอิสลามียะห์ (คลองโด้ะเนาะ)	บ้านคลองโด้ะเนาะ ม.3 ต.สะก้า อ.มายอ
49.	463	กลางสาด	บ้านกลางสาด ม.1 ต.กระเสาะ อ.มายอ
50.	483	รอแตดาวา	บ้านนูกะกุง ม.7 ต.ลุโปะยิไร อ.มายอ
51.	484	ตะโละนิโกะ	บ้านน้ำใส ม.5 ต.ลุโปะยิไร อ.มายอ
52.	485	เมะโง	บ้านเมะโง ม.5 ต.กระหวะ อ.มายอ (94190)
53.	487	บือเร๊ะ	บ้านบือเระ ม.5 ต.กระเสาะ อ.มายอ
54.	488	คารุสสาลาม	บ้านบุคก ม.1 ต.ปะโค อ.มายอ
55.	515	ฆารอก	บ้านมายอ ม.1 ต.มายอ อ.มายอ
56.	540	นุรุลฮุดดา	บ้านแยระ ม.5 ต.เกาะจัน อ.มายอ
57.	546	ฮีดาเยตุลอิสาน	ม.4 ต.สะก้า อ.มายอ

แผนที่อำเภอมาบตาชังที่มีสัญลักษณ์



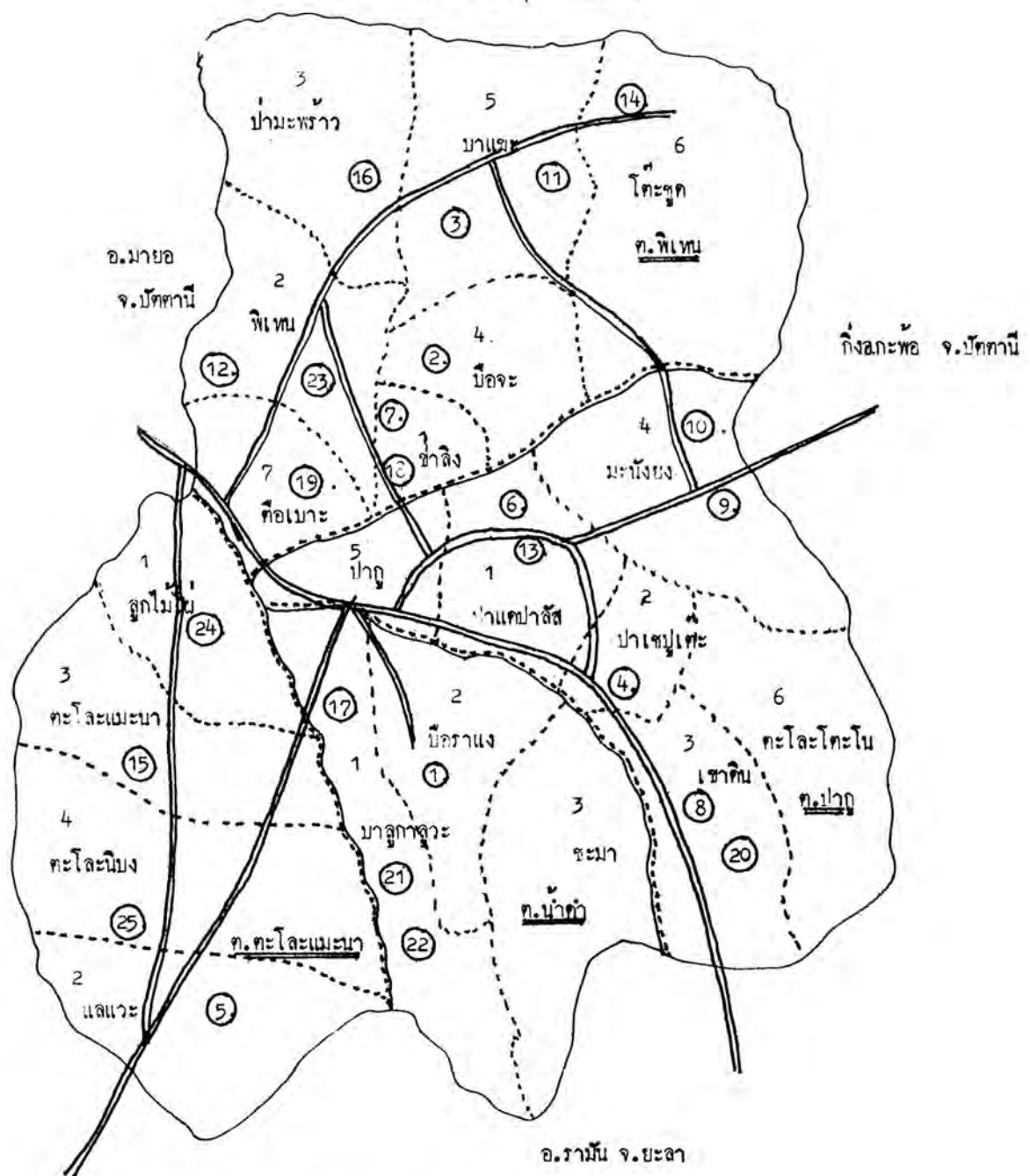
๘. กิ่งอำเภอทุ่งยางแดง (๑๔๑๔๐)
กิ่ง อำเภอทุ่งยางแดง มีมัสยิด จำนวน ๒๕ มัสยิด

ลำดับที่	เลขทะเบียน	ชื่อมัสยิด	สถานที่ตั้ง
1.	39	ละลง	บ้านบือราแง ม.๒ ต.น้ำดำ อ.ทุ่งยางแดง
2.	41	บือเงาะ (นุรุลอิสลามียะห์)	บ้านบือจะ ม.๔ ต.พิเทน อ.ทุ่งยางแดง
3.	45	บาเค๊ะ	บ้านบาแฆะ ม.๕ ต.พิเทน อ.ทุ่งยางแดง
4.	46	ปาเซปูเต๊ะ	บ้านปาเซปูเต๊ะ ม.๒ ต.ปากู อ.ทุ่งยางแดง
5.	187	แลเว๊ะห์	บ้านแลเวะ ม.๒ ต.ตะโละแมะนา อ.ทุ่งยางแดง
6.	210	ปากู (นุรุลซูด)	บ้านปาแคปาลัส ม.๑ ต.ปากู อ.ทุ่งยางแดง
7.	294	อิสลาห์ข่าลิง	บ้านข่าลิง ม.๑ ต.พิเทน อ.ทุ่งยางแดง
8.	308	โตะหนอ	บ้านเขาดิน ม.๓ ต.ปากู อ.ทุ่งยางแดง
9.	309	จาเราะลือแม	บ้านมะนังยง ม.๔ ต.ปากู อ.ทุ่งยางแดง
10.	332	จือมือฆา	บ้านมะนังยง ม.๔ ต.ปากู อ.ทุ่งยางแดง
11.	338	บาแฆะตลาด	บ้านบาแฆะ ม.๕ ต.พิเทน อ.ทุ่งยางแดง
12.	339	คารุลอามาน (พิเทน)	บ้านพิเทน ม.๒ ต.พิเทน อ.ทุ่งยางแดง
13.	340	ปาแคปาลัส	บ้านปาแคปาลัส ม.๑ ต.ปากู อ.ทุ่งยางแดง
14.	354	โตะซูด	บ้านโตะซูด ม.๖ ต.พิเทน อ.ทุ่งยางแดง

ลำดับที่	เลขทะเบียน	ชื่อมัสยิด	สถานที่ตั้ง
15.	370	นุรุอิสลาม (ตะโละนุโละ)	บ้านตะโละเมะนา ม.3 ต.ตะโละเมะนา อ.ทุ่งยางแดง
16.	375	ปาแคฮอร์ (ปามะพร้าว)	บ้านปามะพร้าว ม.3 ต.พิเทน อ.ทุ่งยางแดง
17.	384	บาลูกาลูวัส (น้ำดำ)	บ้านบาลูกาลูวะ ม.1 ต.น้ำดำ อ.ทุ่งยางแดง
18.	453	คารุลมุฮายีรีน	บ้านข่าลิง ม.1 ต.พิเทน อ.ทุ่งยางแดง
19.	480	ปอฮงครือเบา	บ้านตือเบา ม.7 ต.พิเทน อ.ทุ่งยางแดง
20.	492	นุเกะดาเนาะ	บ้านเขาหิน ม.3 ต.ปากู อ.ทุ่งยางแดง
21.	504	ศาลาฟี	บ้านบาลูกาลูวะ ม.1 ต.น้ำดำ อ.ทุ่งยางแดง
22.	505	บือแนจือโลม	บ้านบาลูกาลูวะ ม.1 ต.น้ำดำ อ.ทุ่งยางแดง
23.	508	ตักวา (บ้านควน)	บ้านพิเทน ม.2 ต.พิเทน อ.ทุ่งยางแดง
24.	519	ตะโละนุโล๊ะ	บ้านลูกไม้ไผ่ ม.1 ต.ตะโละเมะนา อ.ทุ่งยางแดง
25.	532	อุสลิสาอาลัดตักวา	บ้านตะโละนิบง ม.4 ต.ตะโละเมะนา อ.ทุ่งยางแดง

แผนที่กิ่งอำเภอทุ่งยางแดง
แสดงที่ตั้งมัลลิก

อ.สาทรบุรี จ.ปัตตานี



สัญลักษณ์

	เขตตำบล
	เขตหมู่บ้าน
	ถนน
	มัลลิก

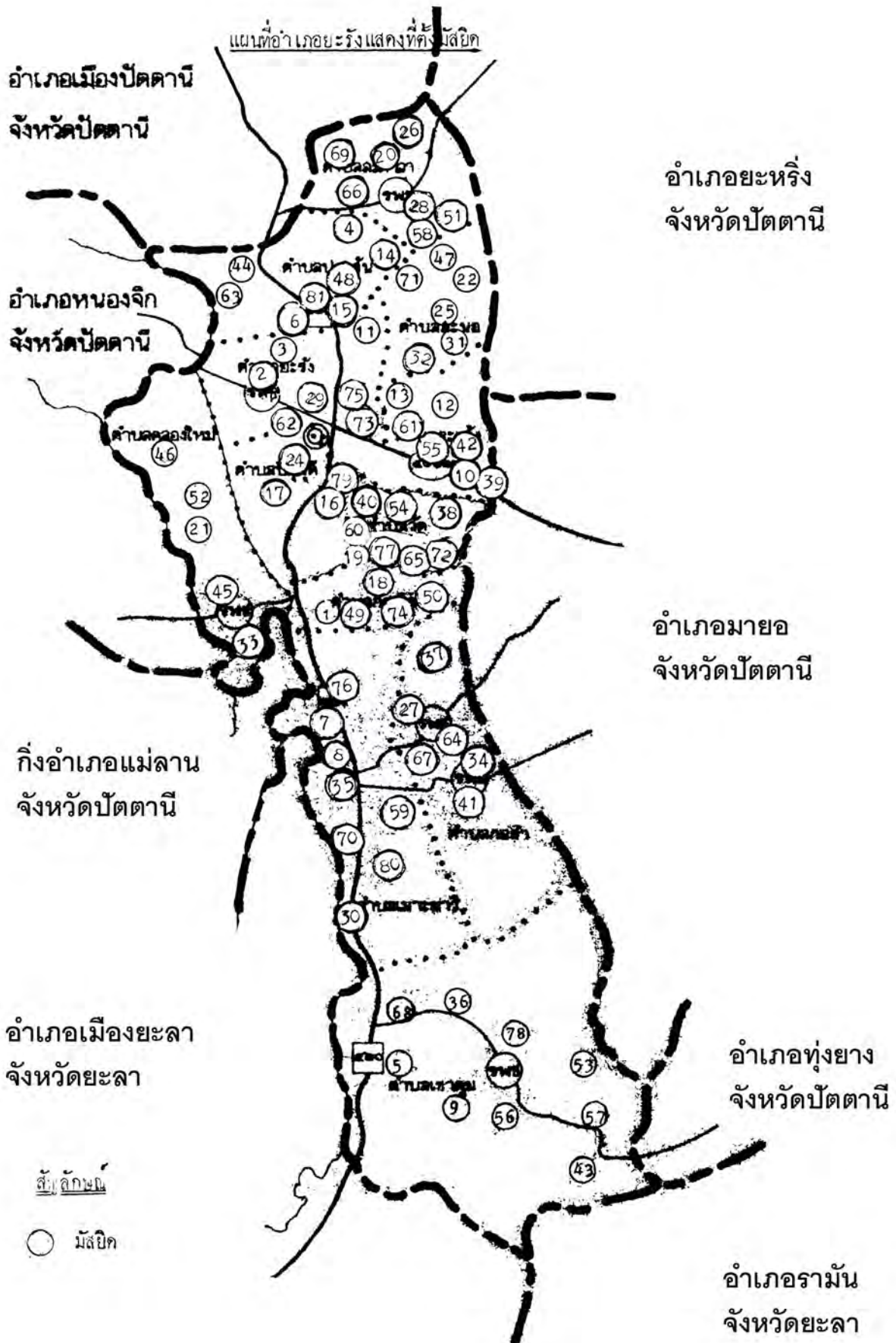
7. อำเภอยะรัง (94160)
อำเภอยะรัง มีมัสยิด จำนวน 82 มัสยิด

ลำดับที่	เลขทะเบียน	ชื่อมัสยิด	สถานที่ตั้ง
1.	25	ปรีกี	ม.3 ต.กระโด อ.ยะรัง
2.	26	ยะรัง	ม.1 ต.ยะรัง อ.ยะรัง
3.	54	คารอชัน	ม.5 ต.ยะรัง อ.ยะรัง
4.	55	กูบังปุตะ	ม.6 ต.ประจัน อ.ยะรัง
5.	56	ปุเกะคาโต	ม.2 ต.เขาตุม อ.ยะรัง
6.	76	ประจัน	ม.2 ต.ประจัน อ.ยะรัง
7.	77	ปอองสากอ	ม.1 ต.เมะมาวี อ.ยะรัง
8.	78	เมะมาวี	ม.3 ต.เมะมาวี อ.ยะรัง
9.	100	ซีอรัง	ม.3 ต.เขาตุม อ.ยะรัง
10.	101	ปอองคัมสุ	ม.4 ต.ระเว้ง อ.ยะรัง
11.	106	บันนังยะลาป็น	ม.6 ต.ยะรัง อ.ยะรัง
12.	107	ระเว้ง	ม.6 ต.ระเว้ง อ.ยะรัง
13.	108	ปุเลา	ม.1 ต.ระเว้ง อ.ยะรัง
14.	109	ปือแนปีแน	ม.7 ต.ประจัน อ.ยะรัง
15.	110	มะเนกือบง	ม.3 ต.ประจัน อ.ยะรัง
16.	111	บาซาเวะเซ็ง (คารุสซาลาม)	ม.2 ต.ปีตุมุดี อ.ยะรัง
17.	119	ราบอ	ม.3 ต.ปีตุมุดี อ.ยะรัง
18.	120	กระโด	ม.1 ต.กระโด อ.ยะรัง
19.	123	ปายอสะติงา (ซอลาฮุดดิน)	ม.2 ต.วัด อ.ยะรัง
20.	124	สี่เค๊ะ	ม.2 ต.สะดาวา อ.ยะรัง
21.	125	นองจี (โตะกาตี)	ม.2 ต.คลองใหม่ อ.ยะรัง
22.	139	มะแนดาแล	ม.2 ต.สะนอ อ.ยะรัง
23.	140	สุหร่าโตะทวอ (บาซาเอ)	ม.4 ต.ปีตุมุดี อ.ยะรัง
24.	141	ชะมุ	ม.1 ต.ปีตุมุดี อ.ยะรัง

ลำดับที่	เลขทะเบียน	ชื่อมัสยิด	สถานที่ตั้ง
25.	165	สะนอ	ม.1 ต.สะนอ อ.ยะรัง
26.	166	อาโห	ม.5 ต.สะดาวา อ.ยะรัง
27.	169	กอลำ	ม.1 ต.กอลำ อ.ยะรัง
28.	170	สะดาวา	ม.4 ต.สะดาวา อ.ยะรัง
29.	171	ซีดาตุลอิสลาม	ม.3 ต.ยะรัง อ.ยะรัง
30.	172	นัคเกาะบาตอ	ม.5 ต.เมาะมาวี อ.ยะรัง
31.	177	สุหร่ากา	ม.4 ต.สะนอ อ.ยะรัง
32.	178	กำปงเป่าห์	ม.4 ต.สะนอ อ.ยะรัง
33.	179	ลูโอะจาเว	ม.1 ต.คลองใหม่ อ.ยะรัง
34.	180	นุรุคดีน (บือแนจือไร)	ม.2 ต.กอลำ อ.ยะรัง
35.	195	ตะลาฆอสะมีตัน	ม.4 ต.เมาะมาวี อ.ยะรัง
36.	196	บั๊กดี	ม.1 ต.เขาตุม อ.ยะรัง
37.	197	สะตาร์	ม.3 ต.กอลำ อ.ยะรัง
38.	198	กูบังปาเสร์	ม.4 ต.วัด อ.ยะรัง
39.	204	มาปะ	ม.3 ต.ระเว้ง อ.ยะรัง
40.	216	วัด	ม.1 ต.วัด อ.ยะรัง
41.	222	ปูลาฆาซิง	ม.4 ต.กอลำ อ.ยะรัง
42.	224	ปะชงควา	ม.4 ต.ระเว้ง อ.ยะรัง
43.	247	จาเราะบองอ	ม.5 ต.เขาตุม อ.ยะรัง
44.	251	บะราโอ	ม.1 ต.ประจัน อ.ยะรัง
45.	252	กอตอระนอ	ม.1 ต.คลองใหม่ อ.ยะรัง
46.	253	กาแลสะนอ	ม.3 ต.คลองใหม่ อ.ยะรัง
47.	254	บันนังจือปอ	ม.2 ต.สะนอ อ.ยะรัง
48.	256	กำปงดาแม	ม.4 ต.ประจัน อ.ยะรัง
49.	325	นุรุอุอิสลาม	ม.2 ต.กระโค อ.ยะรัง
50.	327	สาเราะ	ม.5 ต.กระโค อ.ยะรัง
51.	341	บากง	ม.6 ต.สะดาวา อ.ยะรัง

ลำดับที่	เลขทะเบียน	ชื่อมัสยิด	สถานที่ตั้ง
52.	349	นุรุลอิหसान (เกาะเน)	ม.4 ต.คลองใหม่ อ.ยะรัง
53.	352	บาโงยาฮา	ม.4 ต.เขาตุม อ.ยะรัง
54.	371	จ็องานูลู	ม.3 ต.วัด อ.ยะรัง
55.	374	คารุลตักวา (ปูตาตะเยาะฆอ)	ม.5 ต.ระเว้ง อ.ยะรัง
56.	380	คารุลอามาน (ซีอร่งทำนบ)	ม.3 ต.เขาตุม อ.ยะรัง
57.	400	อะดีนูลอิสลามียะห์	ม.4 ต.เขาตุม อ.ยะรัง
58.	402	กูแบบาเคาะ	ม.7 ต.สะดากา อ.ยะรัง
59.	403	ฆอวาอีคูลอิสลามียะห์	ม.4 ต.เมาะมาวี อ.ยะรัง
60.	414	บาโงตา	ม.1 ต.วัด อ.ยะรัง
61.	422	กูบรอ (ปูเลา)	ม.1 ต.ระเว้ง อ.ยะรัง
62.	438	นุรุลอิสลาม (ปากีสถาน)	ม.3 ต.ยะรัง อ.ยะรัง
63.	443	ฆูนิง	ม.8 ต.ประจัน อ.ยะรัง
64.	467	ลาโคห์	ม.2 ต.กอลำ อ.ยะรัง
65.	475	นุรุลยันนะห์	ม.3 ต.วัด อ.ยะรัง
66.	476	คารุสسالาม	ม.3 ต.สะดากา อ.ยะรัง
67.	477	นุรชุกรียะห์ (เปาะมูเร็ง)	ม.1 ต.กอลำ อ.ยะรัง
68.	478	ยามีอาคูลอิสลามียะห์	ม.1 ต.เขาตุม อ.ยะรัง
69.	481	ปีตุนายี	ม.1 ต.สะดากา อ.ยะรัง
70.	482	บาโงกาญู	ม.4 ต.เมาะมาวี อ.ยะรัง
71.	490	คารุสسالาม	ม.3 ต.สะนอ อ.ยะรัง
72.	495	ยือโรกูนิง	ม.3 ต.วัด อ.ยะรัง
73.	496	นาอิม	ม.5 ต.ยะรัง อ.ยะรัง
74.	503	กอตอโตะละ	ม.2 ต.กระโค อ.ยะรัง
75.	509	อุสมานอิบนุอัฟฟาน	ม.5 ต.ยะรัง อ.ยะรัง
76.	514	เรากูอตุลอีบาดะห์	ม.1 ต.เมาะมาวี อ.ยะรัง
77.	518	อีมาคุดดีน (ปายอกะลูแเว)	ม.5 ต.วัด อ.ยะรัง
78.	523	นุรุลฮีดาเยห์ (ลูโป๊ะบะลา)	ม.3 ต.เขาตุม อ.ยะรัง

ลำดับที่	เลขทะเบียน	ชื่อมัสยิด	สถานที่ตั้ง
79.	535	อับบาตาคุดกูบรอ	ม.2 ต.ปิตุมุดี อ.ยะรัง
80.	536	สิหามุคคิน (ตะลาฆอปาแม)	ม.5 ต.เมะมาวี อ.ยะรัง
81.	541	บือแนค็อมอง	ม.2 ต.ประจัน อ.ยะรัง
82.	544	กูนิงจาเราะบุงอ	ม.5 ต.เขาตุม อ.ยะรัง

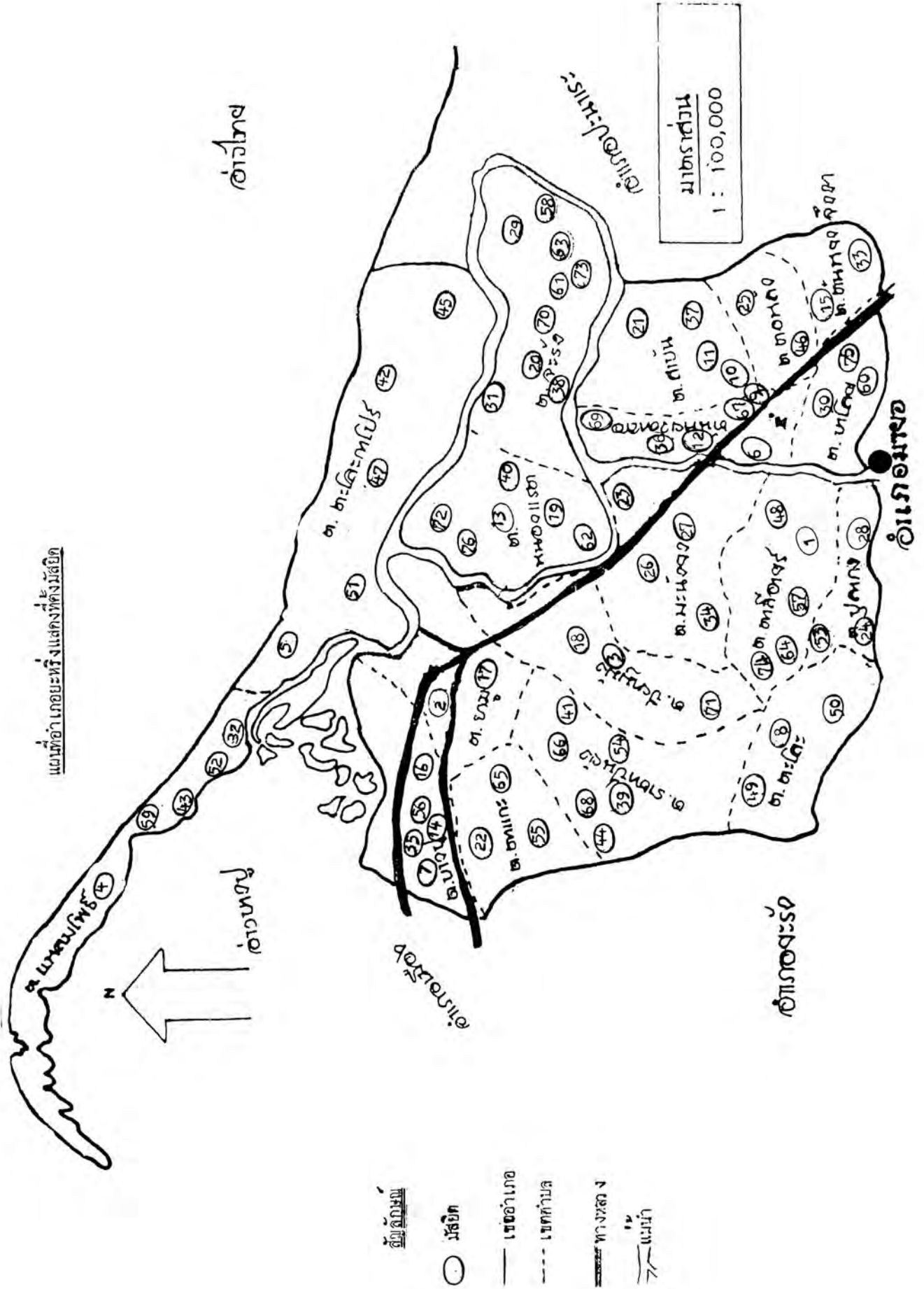


8. อำเภอยะหริ่ง (94150)
อำเภอยะหริ่ง มีมัสยิด จำนวน 76 มัสยิด

ลำดับที่	เลขทะเบียน	ชื่อมัสยิด	สถานที่ตั้ง
1.	1	การูบี	ม.2 ต.ตาลีอายร์ อ.ยะหริ่ง
2.	2	ยามู	ม.2 ต.ยามู อ.ยะหริ่ง
3.	53	ปियามูมั่ง	ม.4 ต.ปियามูมั่ง อ.ยะหริ่ง
4.	72	นูดี้	ม.1 ต.แหลมโพธิ์ อ.ยะหริ่ง
5.	73	ตะโละกาโปร้	ม.1 ต.ตะโละกาโปร้ อ.ยะหริ่ง
6.	74	ตันหยงดาลอ	ม.1 ต.ตันหยงดาลอ อ.ยะหริ่ง
7.	79	บางปู	ม.3 ต.บางปู อ.ยะหริ่ง
8.	80	ตะโละแอะเราะ	ม.1 ต.ตะโละ อ.ยะหริ่ง
9.	83	ตอหลัง	ม.3 ต.ตันหยงดาลอ อ.ยะหริ่ง
10.	84	ดีอรัช	ม.1 ต.สาบั้น อ.ยะหริ่ง
11.	85	สาบั้น	ม.3 ต.สาบั้น อ.ยะหริ่ง
12.	86	สุไหงยาลอ	ม.1 ต.ตันหยงดาลอ อ.ยะหริ่ง
13.	105	หนองแรต	ม.1 ต.หนองแรต อ.ยะหริ่ง
14.	116	บาลาคูวอ	ม.2 ต.บางปู อ.ยะหริ่ง
15.	131	ตันหยงจิงงา	ม.1 ต.ตันหยงจิงงา อ.ยะหริ่ง (94190)
16.	132	โตะโสสม	ม.1 ต.บางปู อ.ยะหริ่ง
17.	133	ดินแดง	ม.5 ต.ยามู อ.ยะหริ่ง
18.	149	ปียา	ม.2 ต.ปियามูมั่ง อ.ยะหริ่ง
19.	150	แบร่อ	ม.3 ต.หนองแรต อ.ยะหริ่ง
20.	151	เปี้ยแม่สูง	ม.2 ต.จะรัง อ.ยะหริ่ง
21.	152	ตะโละ	ม.2 ต.สาบั้น อ.ยะหริ่ง
22.	153	สุหร่าตาแก๊ะ	ม.4 ต.ตาแก๊ะ อ.ยะหริ่ง
23.	155	สุหร่าอาโห (ยามี่อูลูสตอ)	ม.1 ต.มะนังยง อ.ยะหริ่ง

ลำดับที่	เลขทะเบียน	ชื่อมัสยิด	สถานที่ตั้ง
24.	156	ปาโอะฆาเยาะ	ม.2 ต.ปุลากง อ.ยะหริ่ง
25.	157	คูโสมป็นยัง	ม.3 ต.คอหลัง อ.ยะหริ่ง
26.	158	เจอะเอาะปอเนาะ	ม.2 ต.มะนังยง อ.ยะหริ่ง
27.	159	คาลอ	ม.3 ต.มะนังยง อ.ยะหริ่ง
28.	182	สุเหร่าบะแนละดี	ม.3 ต.ปุลากง อ.ยะหริ่ง
29.	183	จะรัง	ม.7 ต.จะรัง อ.ยะหริ่ง
30.	184	สุเหร่าบาโลย	ม.3 ต.บาโลย อ.ยะหริ่ง (94190)
31.	186	สุเหร่ากือดี	ม.1 ต.จะรัง อ.ยะหริ่ง
32.	188	คาโตะ	ม.4 ต.แหลมโพธิ์ อ.ยะหริ่ง
33.	189	เวาะหะยี่	ม.2 ต.ตันหยงจิงงา อ.ยะหริ่ง (94190)
34.	190	สุเหร่าจะเอาะตะวันตก	ม.4 ต.มะนังยง อ.ยะหริ่ง
35.	201	บางปูสุเหร่า (ฮักกุนมุสลิมีน)	ม.2 ต.บางปู อ.ยะหริ่ง
36.	202	สุเหร่าสะตาเงาะ	ม.1 ต.ตันหยงคาลอ อ.ยะหริ่ง
37.	205	สุเหร่าซีโตะ	ม.4 ต.สาบั้น อ.ยะหริ่ง
38.	217	จะนีอรง	ม.1 ต.จะรัง อ.ยะหริ่ง
39.	218	สุเหร่าหญ้าคา	ม.4 ต.ราดาป็นยัง อ.ยะหริ่ง
40.	219	ลางาร์	ม.5 ต.หนองแรต อ.ยะหริ่ง
41.	223	สุเหร่าราดาป็นยัง	ม.1 ต.ราดาป็นยัง อ.ยะหริ่ง
42.	259	กือแด	ม.3 ต.ตะโละกาโปร์ อ.ยะหริ่ง
43.	270	ปาตานูดี	ม.3 ต.แหลมโพธิ์ อ.ยะหริ่ง
44.	273	นุรูลฮุดคา	ม.5 ต.ราดาป็นยัง อ.ยะหริ่ง
45.	281	ตูเวอะลาโอะ	ม.4 ต.ตะโละกาโปร์ อ.ยะหริ่ง
46.	298	นุรูเคาฟิต (โบ)	ม.1 ต.คอหลัง อ.ยะหริ่ง
47.	312	คารูลือฮसान	ม.3 ต.ตะโละกาโปร์ อ.ยะหริ่ง
48.	313	คารุสอิดบาดีะ	ม.1 ต.คาลีอาฮ์ อ.ยะหริ่ง
49.	319	ตะโละแอนง	ม.1 ต.ตะโละ อ.ยะหริ่ง

ลำดับที่	เลขทะเบียน	ชื่อมัสยิด	สถานที่ตั้ง
50.	323	เปาะปารมัน	ม.2 ต.ตะโละ อ.ยะหริ่ง
51.	333	ตะโละอาโฮ	ม.2 ต.ตะโละกาโปร์ อ.ยะหริ่ง
52.	335	นุรุอามาน (ตะโละสะมีแล)	ม.2 ต.แหลมโพธิ์ อ.ยะหริ่ง
53.	336	ปุลากง	ม.1 ต.ปุลากง อ.ยะหริ่ง
54.	337	พังกับ	ม.3 ต.ราตาป็นยัง อ.ยะหริ่ง
55.	394	ตาเกาะกือดา	ม.2 ต.ตาเกาะ อ.ยะหริ่ง
56.	404	บือเงาะ	ม.1 ต.บางปู อ.ยะหริ่ง
57.	406	บากง	ม.2 ต.ตาลีอาฮ์ อ.ยะหริ่ง
58.	407	บ้านนาหอม	ม.6 ต.จะรัง อ.ยะหริ่ง
59.	424	กำปงบารู	ม.3 ต.แหลมโพธิ์ อ.ยะหริ่ง
60.	431	กูวิง	ม.4 ต.บาโลย อ.ยะหริ่ง (94190)
61.	432	สะแปนอง	ม.4 ต.จะรัง อ.ยะหริ่ง
62.	433	บือแนลัว	ม.4 ต.หนองแรต อ.ยะหริ่ง
63.	437	เมาะปริง	ม.5 ต.จะรัง อ.ยะหริ่ง
64.	440	กำปงบารู (ปาเชร์)	ม.4 ต.ตาลีอาฮ์ อ.ยะหริ่ง
65.	441	ปูโปะ	ม.1 ต.ตะแกะ อ.ยะหริ่ง
66.	444	มูหลง	ม.2 ต.ราตาป็นยัง อ.ยะหริ่ง
67.	451	มอฮัดคัรบาวี	ม.1 ต.ตันหยงดालอ อ.ยะหริ่ง
68.	468	กูแบมาคู	ม.4 ต.ราตาป็นยัง อ.ยะหริ่ง
69.	472	ยือริง	ม.4 ต.ตันหยงดालอ อ.ยะหริ่ง
70.	522	ตูเวาะคาระ	ม.3 ต.จะรัง อ.ยะหริ่ง
71.	525	ปาโตะ	ม.5 ต.ปียามูม้ง อ.ยะหริ่ง
72.	529	วอจา	ม.1 ต.หนองแรต อ.ยะหริ่ง
73.	533	บือกาแดง	ม.4 ต.จะรัง อ.ยะหริ่ง
74.	534	ลีร์ฟา	ม.3 ต.ตาลีอาฮ์ อ.ยะหริ่ง
75.	537	กาแลบือซา	ม.3 ต.บาโลย อ.ยะหริ่ง (94190)
76.	539	คารุสนาฮ์อิน (ปะโค)	ม.1 ต.หนองแรต อ.ยะหริ่ง



แผนที่อำเภอเมืองวังน้อย

9. อำเภอสายบุรี (94110)
อำเภอสายบุรี มีมัสยิด จำนวน 61 มัสยิด

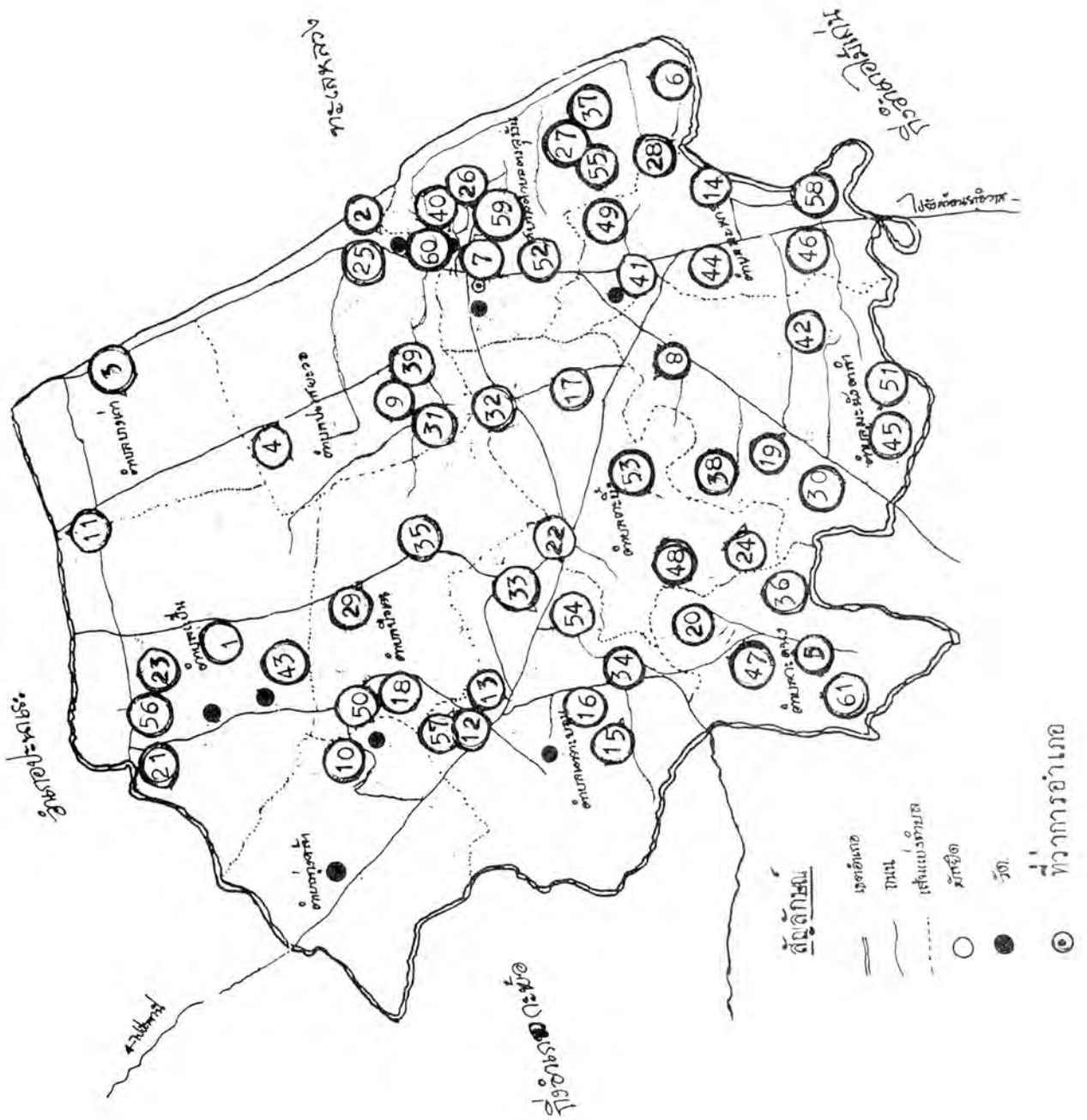
ลำดับที่	เลขทะเบียน	ชื่อมัสยิด	สถานที่ตั้ง
1.	65	ละฮาร์	บ้านละหาร ม.8 ต.แป้น อ.สายบุรี
2.	66	ชายทะเล	บ้านป่าคาบาระ ม.1 ต.ปะเสยะวอ อ.สายบุรี
3.	67	บางเก่า (มือंगाแบ)	ม.2 ต.บางเก่า อ.สายบุรี
4.	68	ป่าเสยะวอ	บ้านปะเสยะวอ ม.3 ต.ปะเสยะวอ อ.สายบุรี
5.	69	หุแตมาจำ (คารุนอ์บาคะห์- ลีซารออินชามาติลยันนะห์)	บ้านโคะบาตา ม.5 ต.กะคูนง อ.สายบุรี
6.	82	ลาเม้าะลาโฮ๊ะ	ต.ตะลุปัน อ.สายบุรี
7.	87	ตะลุปัน	ต.ตะลุปัน อ.สายบุรี
8.	89	ละโละ	บ้านปละโละ ม.1 ต.มะนังดาลำ อ.สายบุรี
9.	91	คางแคะ	บ้านบาเลาะ ม.5 ต.ปะเสยะวอ อ.สายบุรี
10.	92	พอเบาะ	บ้านพอเหมาะ ม.5 ต.ทุ่งกล้า อ.สายบุรี (94190)
11.	96	ป่าแค	บ้านป่าทุ่ง ม.4 ต.บางเก่า อ.สายบุรี
12.	98	คายุลอิสลาม	บ้านกลาพอออก ม.7 ต.เตราะบอน อ.สายบุรี
13.	99	ปือเร๊ะ	บ้านกลาพอ ม.1 ต.เตราะบอน อ.สายบุรี
14.	115	รอลอ	บ้านลาลอ ม.2 ต.ละหาร อ.สายบุรี
15.	121	คาลูเปรีาะ (คาโละปือระ)	บ้านกะลูปะ ม.2 ต.เตราะบอน อ.สายบุรี

ลำดับที่	เลขทะเบียน	ชื่อมัสยิด	สถานที่ตั้ง
16.	122	สาธาแค	บ้านสี่คัง ม.4 ต.เตราะบอน อ.สายบุรี
17.	128	กูแบบาเคาะ	บ้านกูแบบาเคาะ ม.1 ต.ตะบิ่ง อ.สายบุรี
18.	129	ปือเร๊ะ	บ้านปือเร๊ะ ม.1 ต.ปือเร๊ะ อ.สายบุรี
19.	130	กาแล (รียาคูซซอลีฮิน)	บ้านกาละระ ม.2 ต.มะนังดาลำ อ.สายบุรี
20.	135	สุเหร่าบังกวาง	บ้านกูแวง ม.2 ต.กะคูนง อ.สายบุรี
21.	142	สุเหร่าคัม	บ้านค่าน ม.4 ต.แป้น อ.สายบุรี
22.	168	เจาะกีแย	บ้านเจาะกีแย ม.3 ต.ตะบิ่ง อ.สายบุรี
23.	176	สุเหร่าจะเก	บ้านจะเฒ่า ม.2 ต.แป้น อ.สายบุรี
24.	199	สุเหร่าบันนังยามู	บ้านลานช้าง ม.5 ต.ตะบิ่ง อ.สายบุรี
25.	220	สุเหร่ากำปงอาคะห์	บ้านบน ม.2 ต.ปะเสยะวอ อ.สายบุรี
26.	239	สุเหร่าจืองา	ต.ตะลูนัน อ.สายบุรี
27.	240	สุเหร่าปาตาตีมอร์	ต.ตะลูนัน อ.สายบุรี
28.	243	อุมมะ	ต.ตะลูนัน อ.สายบุรี
29.	263	สะปือรัง	บ้านสะปือแร ม.4 ต.ปือเร๊ะ อ.สายบุรี
30.	271	ปาโอะ	บ้านปาโอะ ม.4 ต.มะนังดาลำ อ.สายบุรี
31.	272	จะกอง	บ้านจำกอง ม.6 ต.ปะเสยะวอ อ.สายบุรี
32.	274	ตะบิ่ง	บ้านตะบิ่ง ม.1 ต.ตะบิ่ง อ.สายบุรี
33.	277	ยามูติกอ	บ้านชะเมาสามต้น ม.5 ต.เตราะบอน อ.สายบุรี
34.	278	ฮูแตกอแล	บ้านฮูแตกอแล ม.3 ต.เตราะบอน อ.สายบุรี
35.	279	บาโงยือริง	บ้านบาโงยือริง ม.3 ต.ปือเร๊ะ อ.สายบุรี

ลำดับที่	เลขทะเบียน	ชื่อมัสยิด	สถานที่ตั้ง
36.	280	ละอาร์	บ้านละอาร์ ม.1 ต.กะคูนง อ.สายบุรี
37.	283	คายะ	ต.ตะลุบัน อ.สายบุรี
38.	284	กาซง	บ้านกาหงษ์ ม.5 ต.มะนังดาลำ อ.สายบุรี
39.	289	คารุลือบาอะห์	บ้านทุ่งเค็ง ม.4 ต.ปะเสยะวอ อ.สายบุรี
40.	290	มุฮำมาดีอิสลาม	ต.ตะลุบัน อ.สายบุรี
41.	304	ห้องน้อย	บ้านทุ่งน้อย ม.1 ต.ละหาร อ.สายบุรี
42.	305	สุหร่าจาลาโก	บ้านจลาโก ม.6 ต.มะนังดาลำ อ.สายบุรี
43.	306	คักวา	บ้านช่องหมู ม.7 ต.แป้น อ.สายบุรี
44.	315	บ้านบูเกะ	บ้านเขา ม.3 ต.ละหาร อ.สายบุรี
45.	334	กะบง	บ้านกือบง ม.3 ต.มะนังดาลำ อ.สายบุรี
46.	348	บือลุการ์ยามู	บ้านละหาร ม.5 ต.ละหาร อ.สายบุรี
47.	350	ปายอ (ฮิคายาตุลมุดาทีน)	บ้านปายอ ม.3 ต.กะคูนง อ.สายบุรี
48.	359	กาณะ	บ้านกาณะ ม.5 ต.ตะบิง อ.สายบุรี
49.	360	ช่องแมว	บ้านช่องแมว ม.4 ต.ละหาร อ.สายบุรี
50.	365	กอดอบือเระ	บ้านกอดอบือเระ ม.2 ต.บือเระ อ.สายบุรี
51.	367	กูแบนูแม	บ้านกูแบนูแม ม.3 ต.มะนังดาลำ อ.สายบุรี
52.	368	คารุลนาซีอิน	ต.ตะลุบัน อ.สายบุรี
53.	391	แชะโมะ	บ้านแชะโมะ ม.4 ต.ตะบิง อ.สายบุรี
54.	396	บาโงมุลง	บ้านบาโงมุลง ม.6 ต.เตราะบอน อ.สายบุรี
55.	401	หวายขม	ต.ตะลุบัน อ.สายบุรี

ลำดับที่	เลขทะเบียน	ชื่อมัสยิด	สถานที่ตั้ง
56.	409	เจาะโบ	บ้านเจาะโบ ม.1 ต.แม่ป๋น อ.สายบุรี
57.	448	อิสลาฮุดดีน (กะลาพอ)	บ้านกะลาพอออก ม.7 ต.เตราะบอน อ.สายบุรี
58.	460	บลิฏู	บ้านละหาร ม.5 ต.ละหาร อ.สายบุรี
59.	511	คารุสลามะ (ตะพา)	ถ.ตะพา ต.ตะลูนัน อ.สายบุรี
60.	512	นุรุอิสลาม (ตรีอเบาะ)	ถ.ตะพา ต.ตะลูนัน อ.สายบุรี
61.	538	ปือแนบาแด	บ้านโตะบาลา ม.5 ต.กะคูนง อ.สายบุรี

แผนที่อำเภอสาบยุวีแสดงพิกัดมดยึก

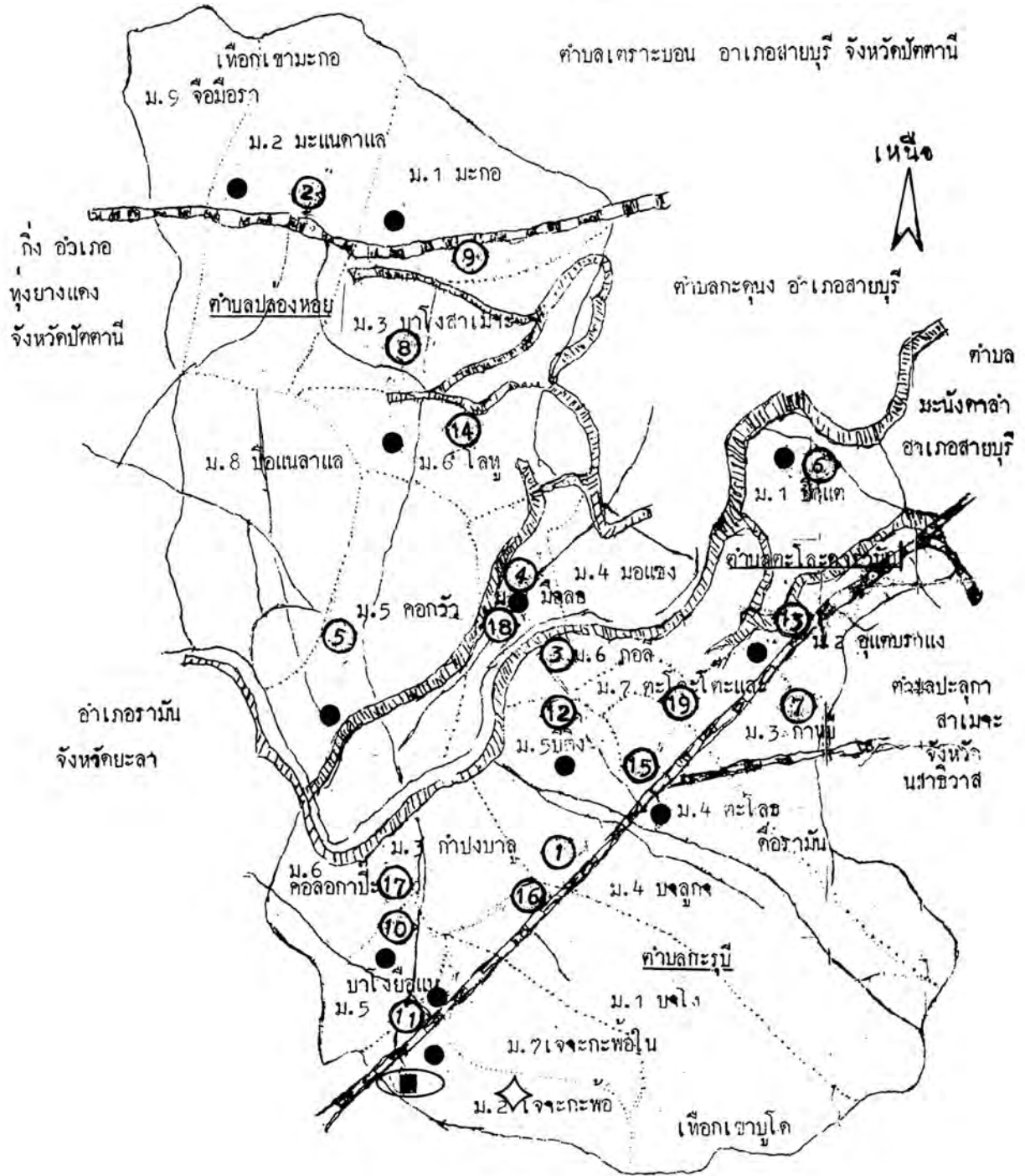






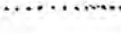
10. กิ่งอำเภอกะพ้อ (94110)
กิ่งอำเภอกะพ้อ มีมัสยิด จำนวน 20 มัสยิด






ลำดับที่	เลขทะเบียน	ชื่อมัสยิด	สถานที่ตั้ง
1.	88	บะลุกา	บ้านบาตุกา ม.4 ต.กะรุบี กิ่ง อ.กะพ้อ
2.	93	มะแนคาแล	บ้านมะแนคาแล ม.2 ต.ปล่องหอย กิ่ง อ.กะพ้อ
3.	94	มะนังมะดง	บ้านกอลี ม.8 ต.ตะโละคือรามัน กิ่ง อ.กะพ้อ
4.	95	มะลอ	บ้านมอแซ็ง ม.4 ต.ปล่องหอย กิ่ง อ.กะพ้อ
5.	97	ปล่องหอย	บ้านคอกวัว ม.5 ต.ปล่องหอย กิ่ง อ.กะพ้อ
6.	134	บาแต	บ้านบือแต ม.1 ต.ตะโละคือรามัน กิ่ง อ.กะพ้อ
7.	137	สุแตคารามัง (นุรุลสุดา)	บ้านตะโลคือรามัน ม.3 ต.ตะโละคือรามัน กิ่ง อ.กะพ้อ
8.	238	บาโงสามะ	บ้านบาโงสามะ ม.3 ต.ปล่องหอย กิ่ง อ.กะพ้อ
9.	269	บ้านมะกอ	บ้านมะกอ ม.1 ต.ปล่องหอย กิ่ง อ.กะพ้อ
10.	288	บาโงยือเบ็ง	บ้านบาโงยือเบ็ง ม.5 ต.กะรุบี กิ่ง อ.กะพ้อ
11.	299	คารุลอามาน (เจาะคือพอ)	บ้านกะรุบี ม.2 ต.กะรุบี กิ่ง อ.กะพ้อ
12.	300	บีดิง	บ้านบีดิง ม.5 ต.ตะโละคือรามัน กิ่ง อ.กะพ้อ
13.	347	สุแตบือราแง	บ้านอูแตบือราแง ม.2 ต.ตะโละคือรามัน กิ่ง อ.กะพ้อ

ลำดับที่	เลขทะเบียน	ชื่อมัสยิด	สถานที่ตั้ง
14.	366	โกลุ	บ้านโกลุ ม.6 ต.ปล่องหอย กิ่ง กิ่ง อ.กะพ้อ
15.	369	ตะโละคารามัน	บ้านตะโละคือรามัน ม.4 ต.ตะโละคือรามัน กิ่ง อ.กะพ้อ
16.	466	นุรุติสตาม (บ้านบาโจ)	บ้านบาโจ ม.1 ต.กะรุปี กิ่ง อ.กะพ้อ
17.	520	คอตอกาปาฮ์	บ้านคอตอกาปาฮ์ ม.6 ต.กะรุปี กิ่ง อ.กะพ้อ
18.	530	คารุดักวา	บ้านลือตอ ม.7 ต.ปล่องหอย กิ่ง อ.กะพ้อ
19.	531	นุรุอีมาน	บ้านตะโละโตะและห์ ม.8 ต.ตะโละคือรามัน กิ่ง อ.กะพ้อ
20.	547	ตะโละบาโระ	ม.2 ต.ปล่องหอย กิ่ง อ.กะพ้อ

แผนที่กิ่งอำเภอกระโทกแสดงที่ตั้งมัสยิด



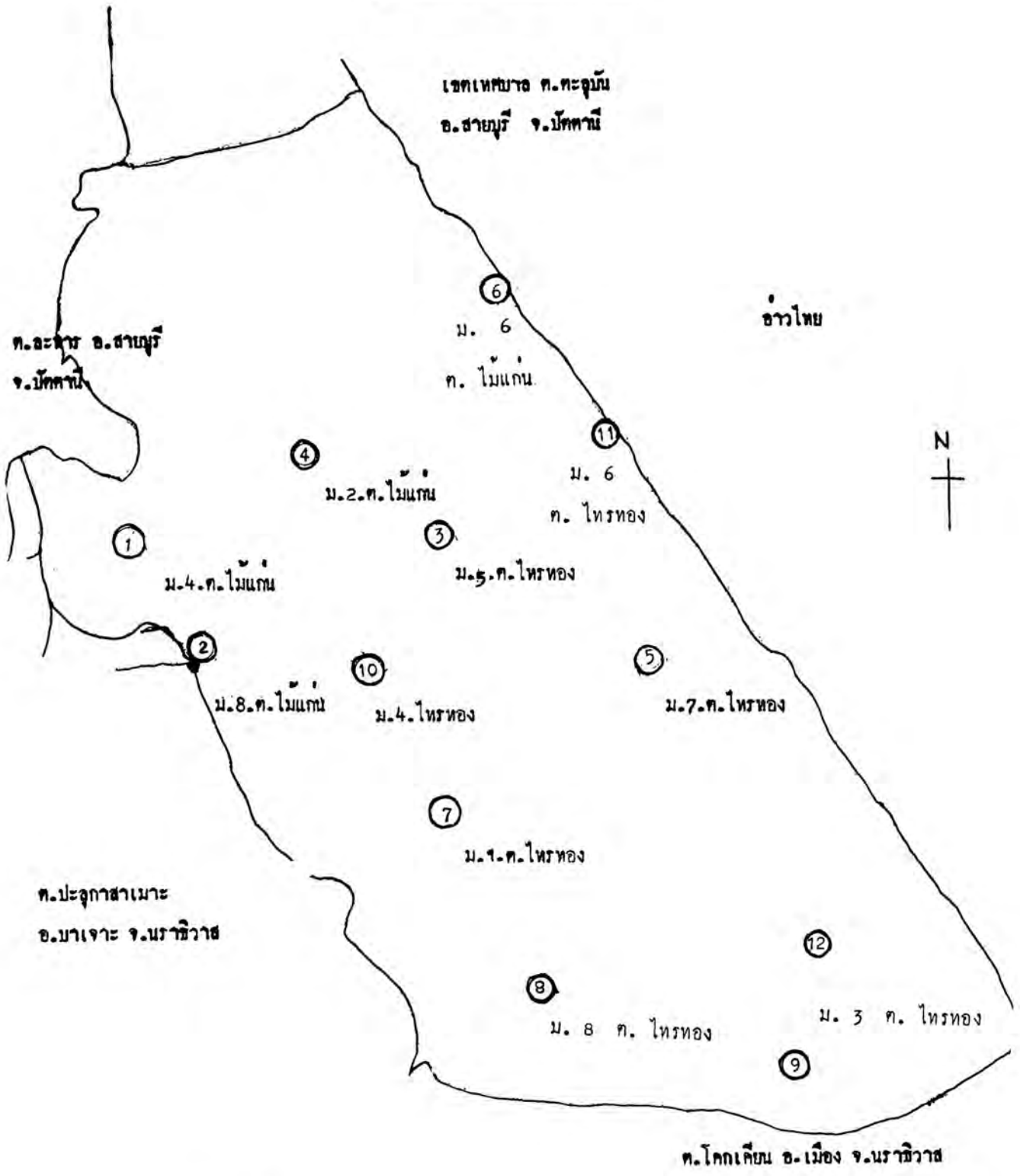
-  เส้นทางหลวง
-  เส้นกั้นระหว่างอำเภอ
-  เส้นทางตำบล
-  เส้นกั้น (แบ่ง) ตำบล
-  เส้นกั้น (แบ่ง) หมู่บ้าน

-  แม่น้ำ ลำคลอง
-  โรงเรียน สังกัด สปช.
-  โรงเรียนสังกัดกรมสามัญศึกษา
-  มัสยิด
-  ที่ว่าการกิ่งอำเภอ

11. กิ่งอำเภอไม้แก่น (94220)
 กิ่งอำเภอไม้แก่น มีมัสยิด จำนวน 12 มัสยิด

ลำดับที่	เลขทะเบียน	ชื่อมัสยิด	สถานที่ตั้ง
1.	90	ตะโละแกตอง	ม.4 ต.ไม้แก่น กิ่ง อ.ไม้แก่น
2.	114	บิลยา	ม.8 ต.ไม้แก่น กิ่ง อ.ไม้แก่น
3.	118	ท่าช้าง	ม.5 ต.ไทรทอง กิ่ง อ.ไม้แก่น
4.	226	ป่าซาร์	ม.2 ต.ไม้แก่น กิ่ง อ.ไม้แก่น
5.	233	ปูลากรื่องอ	ม.7 ต.ไทรทอง กิ่ง อ.ไม้แก่น
6.	237	กะรือจ	ม.8 ต.ไม้แก่น กิ่ง อ.ไม้แก่น
7.	260	โคกนิบง	ม.1 ต.ไทรทอง กิ่ง อ.ไม้แก่น
8.	261	ภูวิง	ม.8 ต.ไทรทอง กิ่ง อ.ไม้แก่น
9.	287	ฮูเตฮางุส	ม.3 ต.ไทรทอง กิ่ง อ.ไม้แก่น
10.	307	นุรุตฮุดดา	ม.4 ต.ไทรทอง กิ่ง อ.ไม้แก่น
11.	345	ตะโละลาเวง	ม.8 ต.ไทรทอง กิ่ง อ.ไม้แก่น
12.	459	ปาตา	ม.3 ต.ไทรทอง กิ่ง อ.ไม้แก่น

แผนที่กิ่งอำเภอไม้แก่นแสงที่ตั้งมัสยิด



สัญลักษณ์
○ มัสยิด

12. อำเภอหนองจิก (94170)
อำเภอหนองจิก มีมัสยิด จำนวน 66 มัสยิด

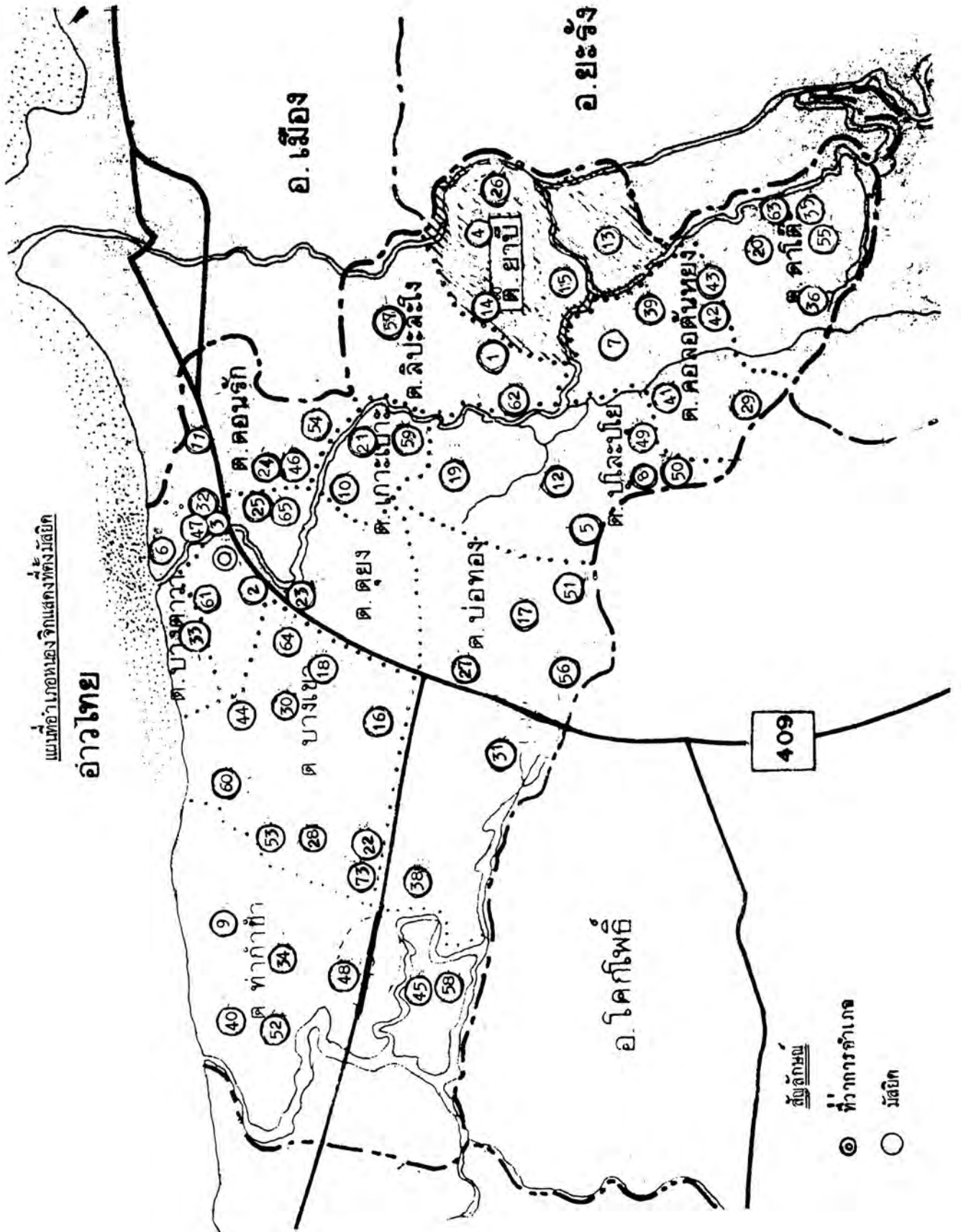
ลำดับที่	เลขทะเบียน	ชื่อมัสยิด	สถานที่ตั้ง
1.	23	กาเด๊ะ	บ้านทุ่งโพธิ์ ม.5 ต.ลิปะสะโง อ.หนองจิก
2.	50	คฺยง (ยามิอิลเราะห์มะห์)	บ้านโคกจันทร์ ม.2 ต.คฺยง อ.หนองจิก
3.	143	ริฎวานียะห์	บ้านท่ายาลอ ม.4 ต.คฺยง อ.หนองจิก
4.	144	กาแลกูโบ	บ้านท่าช้าง ม.2 ต.ยาบี อ.หนองจิก
5.	145	ปาแดกลางาร์	บ้านปาแดงา ม.5 ต.ปุโละปุโย อ.หนองจิก
6.	146	มายินยะห์	บ้านบางตาวา ม.2 ต.บางตาวา อ.หนองจิก
7.	147	คอลลตันหยง	บ้านกาแลกูมิ ม.5 ต.คอลลตันหยง อ.หนองจิก
8.	148	กูแรกุดง	บ้านโคกคอกแห้ง ม.4 ต.ปุโละปุโย อ.หนองจิก
9.	160	กาแลตะราแย (ชีรอยุลสุดา)	บ้านตันหยงเปาว์ ม.4 ต.ท่ากำชำ อ.หนองจิก
10.	161	กอเปาะ	บ้านเกาะเปาะ ม.2 ต.เกาะเปาะ อ.หนองจิก
11.	181	ดอนรัก	บ้านดอนรัก ม.1 ต.ดอนรัก อ.หนองจิก
12.	191	ปฺฮอนนงอ	บ้านฮูแดบองอ ม.6 ต.ปุโละปุโย อ.หนองจิก
13.	192	ยาบี	บ้านยาบีใต้ ม.1 ต.ยาบี อ.หนองจิก
14.	193	กำปงบารู	บ้านใหม่ ม.4 ต.ยาบี อ.หนองจิก
15.	194	นุร	บ้านยาบีเหนือ ม.3 ต.ยาบี อ.หนองจิก

ลำดับที่	เลขทะเบียน	ชื่อมัสยิด	สถานที่ตั้ง
16.	200	คอนยาง	บ้านคอนยาง ม.4 ต.บางเขา อ.หนองจิก
17.	203	ไผ่มัน (บุโละบีเยาะ)	บ้านไผ่มัน ม.3 ต.บ่อทอง อ.หนองจิก
18.	211	แซมอ	บ้านบางไร่คลองขุด ม.1 ต.บางเขา อ.หนองจิก
19.	221	กรายี่	บ้านกาหยี่ ม.1 ต.บุโละปุโย อ.หนองจิก
20.	225	ออเลาะปีนัง	บ้านเป็ยะ ม.1 ต.คาโต๊ะ อ.หนองจิก
21.	234	กำปางบารู	บ้านใหม่ ม.3 ต.เกาะเปาะ อ.หนองจิก
22.	235	คูนอ	บ้านคูนนา ม.5 ต.บางเขา อ.หนองจิก
23.	238	ยาแม่ห้	บ้านโคกจันทร์ ม.2 ต.คฺยง อ.หนองจิก
24.	242	ปากาจีนอ ริฎวานีเยห้)	บ้านปะกาจีนอ ม.6 ต.คอนรัก อ.หนองจิก
25.	245	ปะกาลือซง	บ้านปะกาลือซง ม.6 ต.คฺยง อ.หนองจิก
26.	248	หนองปู	บ้านหนองปู ม.6 ต.ยาบี อ.หนองจิก
27.	257	ตะลาฆอบากง (บ่อทอง)	ตลาดบ่อทอง ม.6 ต.บ่อทอง อ.หนองจิก
28.	258	บาเต (นุรุลือบาดัด)	บ้านบางตัน ม.3 ต.บางเขา อ.หนองจิก
29.	275	โคกโหนด	บ้านโคกโหนด ม.3 ต.คอตันหยง อ.หนองจิก
30.	291	เราฎอตุลยันนะห้	บ้านบางไร่คลองขุด ม.1 ต.บางเขา อ.หนองจิก
31.	296	ควนดิน	บ้านควนดินตม ม.4 ต.บ่อทอง อ.หนองจิก
32.	297	อัลฮีดายาคูลดีนีเยห้ (ท่าด่าน)	บ้านท่าyalอ ม.4 ต.คฺยง อ.หนองจิก

ลำดับที่	เลขทะเบียน	ชื่อมัสยิด	สถานที่ตั้ง
33.	310	คารุสสาลาม	บ้านปากบางตาва ม.1 ต.บางตาवा อ.หนองจิก
34.	316	บือกาแลดีอราแย	บ้านท่ากำชำ ม.1 ต.ท่ากำชำ อ.หนองจิก
35.	320	กูแบกือแย	บ้านเป็ยะ ม.1 ต.คาโต๊ะ อ.หนองจิก
36.	321	บาโงกือราเสาะ	บ้านบาโงกาเสาะ ม.4 ต.คาโต๊ะ อ.หนองจิก
37.	330	แคนา	บ้านแคนา ม.7 ต.บางเขา อ.หนองจิก
38.	331	นุรุลอามีน (บูเกะดีอลองอ)	บ้านควนคูหา ม.1 ต.บ่อทอง อ.หนองจิก
39.	342	ปอสนลือโต	บ้านต้นสะท่อน ม.4 ต.คอลลตันหยง อ.หนองจิก
40.	343	กัวลอริบอ (บางราพา)	บ้านบางราพา ม.5 ต.ท่ากำชำ อ.หนองจิก
41.	344	บาโงสาหมอ	บ้านบาโงสาหมอ ม.2 ต.คอลลตันหยง อ.หนองจิก
42.	346	กือลองบองอ	บ้านคอลลตันหยง ม.1 ต.คอลลตันหยง อ.หนองจิก
43.	355	นาดียาคุลวาคอนี	บ้านคอลลตันหยง ม.1 ต.คอลลตันหยง อ.หนองจิก
44.	378	บางไร่ (เอานิมนาต)	บ้านบางไร่คลองขุด ม.1 ต.บางเขา อ.หนองจิก
45.	390	ตักวา (ปูเลาบลางอ)	บ้านเกาะหม้อแกง ม.8 ต.ท่ากำชำ อ.หนองจิก
46.	392	อะมาดียะห์	บ้านปะกาจिनอ ม.8 ต.คอนรัก อ.หนองจิก
47.	397	คาริ่ง	บ้านท่ายาลอ ม.4 ต.คุดยง อ.หนองจิก

ลำดับที่	เลขทะเบียน	ชื่อมัสยิด	สถานที่ตั้ง
48.	405	คาวาอุดดิน (ปรัง)	บ้านปรัง ม.2 ต.ท่ากำชำ อ.หนองจิก
49.	410	กูเบซื่อโยะ	บ้านโคกคอกแห้ง ม.4 ต.ปุโละปุโย อ.หนองจิก
50.	416	อิสลาฮุดดิน (คลองนุเกะ)	บ้านโคกคอกแห้ง ม.4 ต.ปุโละปุโย อ.หนองจิก
51.	421	ปาแคลงาบ่อทอง	บ้านปาแคลงา ม.5 ต.บ่อทอง อ.หนองจิก
52.	425	ฟังก์าแลยามู	บ้านท่ายามู ม.3 ต.ท่ากำชำ อ.หนองจิก
53.	442	บือกือแล	บ้านบางทัน ม.3 ต.บางเขา อ.หนองจิก
54.	446	กือลองลือมู (นาซีอาอุดดิน)	บ้านคลองวัว ม.5 ต.คอนรัก อ.หนองจิก
55.	455	เป็ยะ	บ้านเป็ยะ ม.1 ต.คาโด้ะ อ.หนองจิก
56.	457	ตะลาฆอยามู	บ้านควนดินออก ม.2 ต.บ่อทอง อ.หนองจิก
57.	464	ปากาลียะ	บ้านปากาลียะแนบ ม.2 ต.ลิปะสะโง อ.หนองจิก
58.	465	บ้านคอน	บ้านเกาะหม้อแกง ม.6 ต.ท่ากำชำ อ.หนองจิก
59.	479	นุรฮีดาเยห์ (มะพร้าวต้นเดียว)	บ้านเกาะเปาะ ม.2 ต.เกาะเปาะ อ.หนองจิก
60.	500	ปาแคกือแคแระ (ฮิดายาตุลอาดีนีเยห์)	บ้านคอนนา ม.5 ต.บางเขา อ.หนองจิก
61.	501	กลองรี	บ้านตุง ม.1 ต.ตุง อ.หนองจิก
62.	502	ออละซะบากา	บ้านทุ่งโพธิ์ ม.5 ต.ลิปะสะโง อ.หนองจิก
63.	513	นุรุลฮุดดา	บ้านเป็ยะ ม.1 ต.คาโด้ะ อ.หนองจิก

ลำดับที่	เลขทะเบียน	ชื่อมัสยิด	สถานที่ตั้ง
64.	527	บางก	บ้านบางก ม.2 ต.บางเขา อ.หนองจิก
65.	528	นุรุลยันนะห์ (ตากง)	บ้านปะกาลือสง ม.6 ต.ตุง อ.หนองจิก
66.	545	บูเกะสตีมุง	ม.3 ต.ท่ากำชำ อ.หนองจิก



แผนที่อำเภอไทย จังหวัดสงขลา

อำเภอไทย

- สถิตย์
- ที่ว่าการอำเภอ
- มัสยิด

จังหวัดพระนครศรีอยุธยา
จังหวัดพระนครศรีอยุธยา มีมัสยิดอยู่ในพื้นที่ 8 อำเภอ รวมทั้งสิ้น 55 มัสยิด

เลขทะเบียน	ชื่อมัสยิด	อำเภอ
1	ซุนนียะห์	พระนครศรีอยุธยา
2	คออีฟะร์	พระนครศรีอยุธยา
3	ย่ำมาอะตุลมุสลิม	ผักไห่
4	คารุชซุนนะห์	พระนครศรีอยุธยา
5	ฮาซานียะห์	เสนา
5	มหมัดเสนา	เสนา
6	ยะมาลุกอิสลาม	พระนครศรีอยุธยา
7	มุสลิมีนคลองใหม่	ลาดบัวหลวง
8	รอซี้ดี	ลาดบัวหลวง
9	คอยรียะฮ์	ลาดบัวหลวง
10	นุ้รูลอะมาล	พระนครศรีอยุธยา
11	ฮิดายาตุลอิสลาม	พระนครศรีอยุธยา
12	หนองหล่มฮาดิ	พระนครศรีอยุธยา
13	ยามิอุลคอยร็อด (สุเหร่าแดง)	ลาดบัวหลวง
14	นาซีรุคดิน	ลาดบัวหลวง
15	ตะเกียโยธินราชพิศจินดา	พระนครศรีอยุธยา
16	อิสลามวัฒนา	พระนครศรีอยุธยา
17	นุ้รูลอีมานวริชซุนนะห์	พระนครศรีอยุธยา
18	อะมาดียะห์	พระนครศรีอยุธยา
19	ซาฟีอี (กลาง)	พระนครศรีอยุธยา
20	มุฮำมาดียะฮ์	ลาดบัวหลวง
21	ซาคีลียะฮ์	ลาดบัวหลวง
22	ห้วเมฆ	บางปะอิน
23	อาลีฮิดคารอยน์	พระนครศรีอยุธยา

เลขทะเบียน	ชื่อมัสยิด	อำเภอ
24	อะห์มาดียะคุดซอลิฮาด	พระนครศรีอยุธยา
25	นุรุลอิสลาม	ท่าเรือ
26	ยะมาลุดดีน	พระนครศรีอยุธยา
27	กอดีร์ีย์	ลาดบัวหลวง
28	กุฎีซ่อฟ้า	พระนครศรีอยุธยา
29	อะมะดียะฮ์	ลาดบัวหลวง
30	โน้ตมุฮัมมัดอิสลาม	วังน้อย
31	นุรุลอิสลาม	ลาดบัวหลวง
32	ซาสูริยะฮ์	ลาดบัวหลวง
33	ยามิอุลอิสลาม	พระนครศรีอยุธยา
34	นุรุลซูดา	บางปะอิน
35	เราะห์มานียะห์	บางปะอิน
36	ยามิอุลอิควาล	วังน้อย
37	ซาคีลียะห์	บางปะอิน
38	กอดีร์ียะห์	บางปะอิน
39	สมกิดอิสลาม	บางบาล
40	มะฮ์มูดียะฮ์	ลาดบัวหลวง
41	เนี้ยะมาตุ้ลเกาะฮ์	ลาดบัวหลวง
42	นุรุลเอี้ยะซาน	บางปะอิน
43	อาลีย้ลางอาลิไบน์	บางปะอิน
44	คารุณานอีม	วังน้อย
45	มุฮัมมัดอาลี	พระนครศรีอยุธยา
46	ซำซุ้ลซูดาค์	บางบาล
47	อุมัดซาปูยาน	พระนครศรีอยุธยา
48	นุรุลฮีดาเยห์	ลาดบัวหลวง
49	เนี้ยะมาตุ้ลมุฮายีรีน	ลาดบัวหลวง
50	ญันนะตุ้ลนาอีม	พระนครศรีอยุธยา

เลขทะเบียน	ชื่อมัสยิด	อำเภอ
51	—	
52	กอดีร์ยะห์	เสนา
53	คอรี้กุลันนะฮ์	ลาดบัวหลวง
54	นูร์ลอบาคะห์	พระนครศรีอยุธยา
55	อาลียิลฮูดา	บางบาล

หมายเหตุ เลขทะเบียน 5 มีมัสยิดจำนวน 2 มัสยิด
เลขทะเบียน 51 ไม่มีมัสยิด (ว่าง)

1. อำเภอพระนครศรีอยุธยา (13000)
อำเภอพระนครศรีอยุธยา มีมัสยิด จำนวน 20 มัสยิด

ลำดับที่	เลขทะเบียน	ชื่อมัสยิด	สถานที่ตั้ง
1.	1	ซุนนียะห์	ม.12 ต.ปากกราน อ.พระนครศรีอยุธยา
2.	2	คออีฟะร์	ม.14 ต.ปากกราน อ.พระนครศรีอยุธยา
3.	4	คารุชซุนนะห์	ม.1 ต.ภูเขาทอง อ.พระนครศรีอยุธยา
4.	6	ยะมาลุดอิสลาม	ม.2 ต.ปากกราน อ.พระนครศรีอยุธยา
5.	10	นุ้รุลอะมาด	ม.5 ต.ลุมพลี อ.พระนครศรีอยุธยา
6.	11	ฮิดาเยตุลอิสลาม	ม.4 ต.ปากกราน อ.พระนครศรีอยุธยา
7.	15	ตะเกียโยธินราชพิศจินดา	ม.13 ต.คลองตะเคียน อ.พระนครศรีอยุธยา
8.	16	อิสลามวัฒนา	ม.6 ต.สำเภาล่ม อ.พระนครศรีอยุธยา
9.	17	นุ้รุลอีมานวริชซุนนะห์	ม.4 ต.บ้านป้อม อ.พระนครศรีอยุธยา
10.	18	อะมาดียะห์	ม.12 ต.ปากกราน อ.พระนครศรีอยุธยา
11.	19	ซาฟีอี (กลาง)	ม.7 ต.สำเภาล่ม อ.พระนครศรีอยุธยา
12.	23	อาลีเย็ดคารอยน์	ม.2 ต.ภูเขาทอง อ.พระนครศรีอยุธยา
13.	24	อะห์มาดียะคุดซอลิฮาด	ม.7 ต.สำเภาล่ม อ.พระนครศรีอยุธยา
14.	26	ยะมาลุดดีน	ม.3 ต.คลองตะเคียน อ.พระนครศรีอยุธยา
15.	28	กุฎีซ่อฟ้า	ม.7 ต.คลองตะเคียน อ.พระนครศรีอยุธยา
16.	33	ยามิอุ้ลอิสลาม	ม.8 ต.คลองตะเคียน อ.พระนครศรีอยุธยา
17.	45	มุฮำหมัดอาลี	ม.3 ต.ลุมพลี อ.พระนครศรีอยุธยา

ลำดับที่	เลขทะเบียน	ชื่อมัสยิด	สถานที่ตั้ง
18.	47	อุมัดชาปูยาน	ม.8 ต.หัวรอ อ.พระนครศรีอยุธยา
19.	50	ญันนะตุ์ลนาอีม	ม.1 ต.คลองสระบัว อ.พระนครศรีอยุธยา
20.	54	นูร์ลอบาเดห์	ม.9 อ.ท่าเรือ อ.พระนครศรีอยุธยา

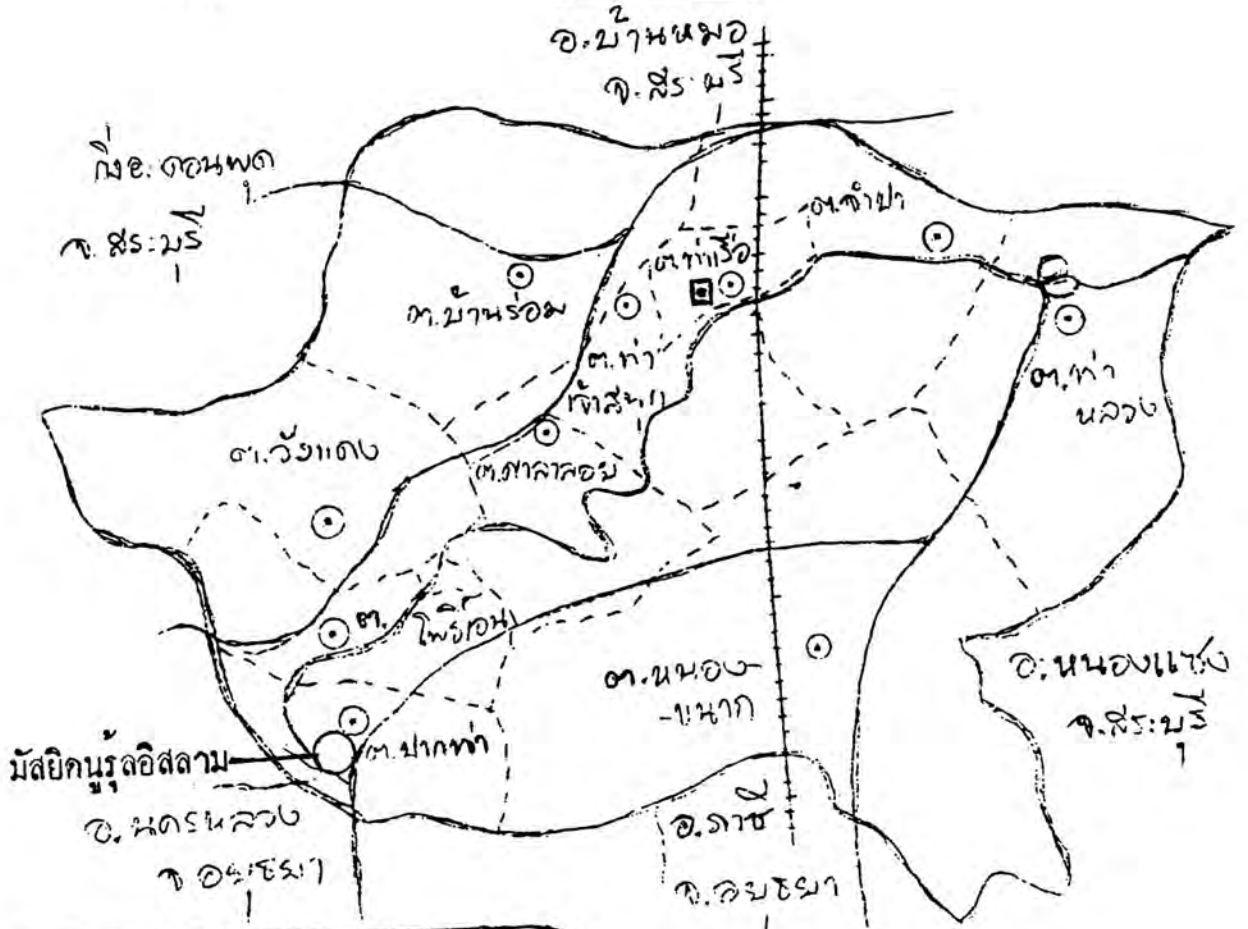
2. อำเภอท่าเรือ (13130)
อำเภอท่าเรือ มีมัสยิด จำนวน 1 มัสยิด

ลำดับที่	เลขทะเบียน	ชื่อมัสยิด	สถานที่ตั้ง
1.	25	นูรัลอิสลาม	ม.5 ต.ปากท่า อ.ท่าเรือ

แผนที่ค่าเกณฑ์ทำเรล



แสดงที่ตั้งมัสยิด



สัญลักษณ์

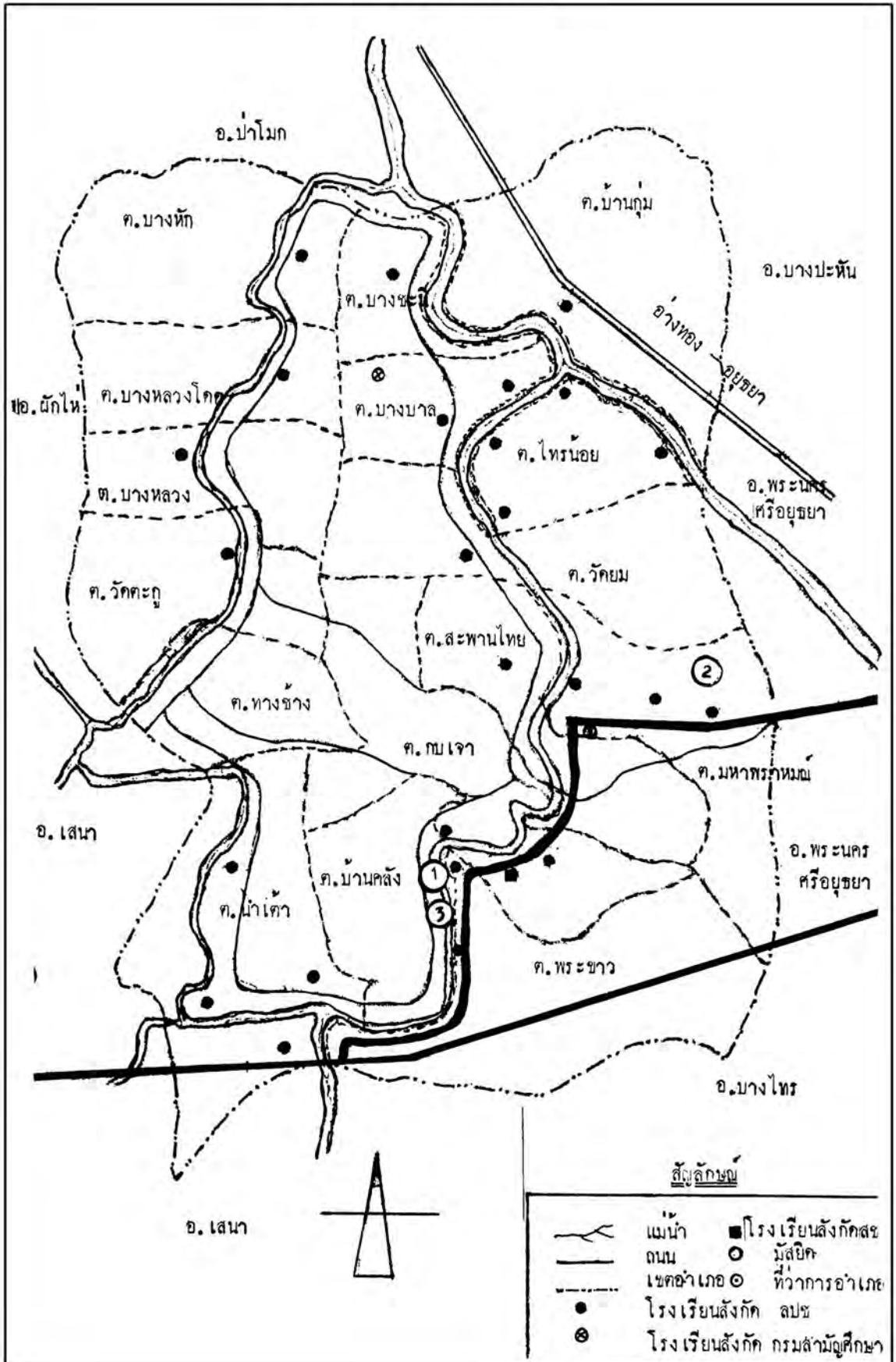
- ท่าการอำเภอ
- ตำบลต่างๆ
- ~ เขตอำเภอ
- - - - - เขตตำบล
- ~ ~ ~ ~ ~ แหล่งน้ำ ลำคลอง
- ทางรถไฟ
- มัสยิด

3. อำเภอบางบาล (13250)

อำเภอบางบาล มีมัสยิด จำนวน 3 มัสยิด

ลำดับที่	เลขทะเบียน	ชื่อมัสยิด	สถานที่ตั้ง
1.	39	สมคิดอิสลาม	ม.1 ต.บ้านคลัง อ.บางบาล
2.	46	ชำซูลสุดาห์	ม.6 ต.มหาพราหมณ์ อ.บางบาล
3.	55	ฮาดีียัลสุดา	ม.1 ต.บ้านคลัง อ.บางบาล

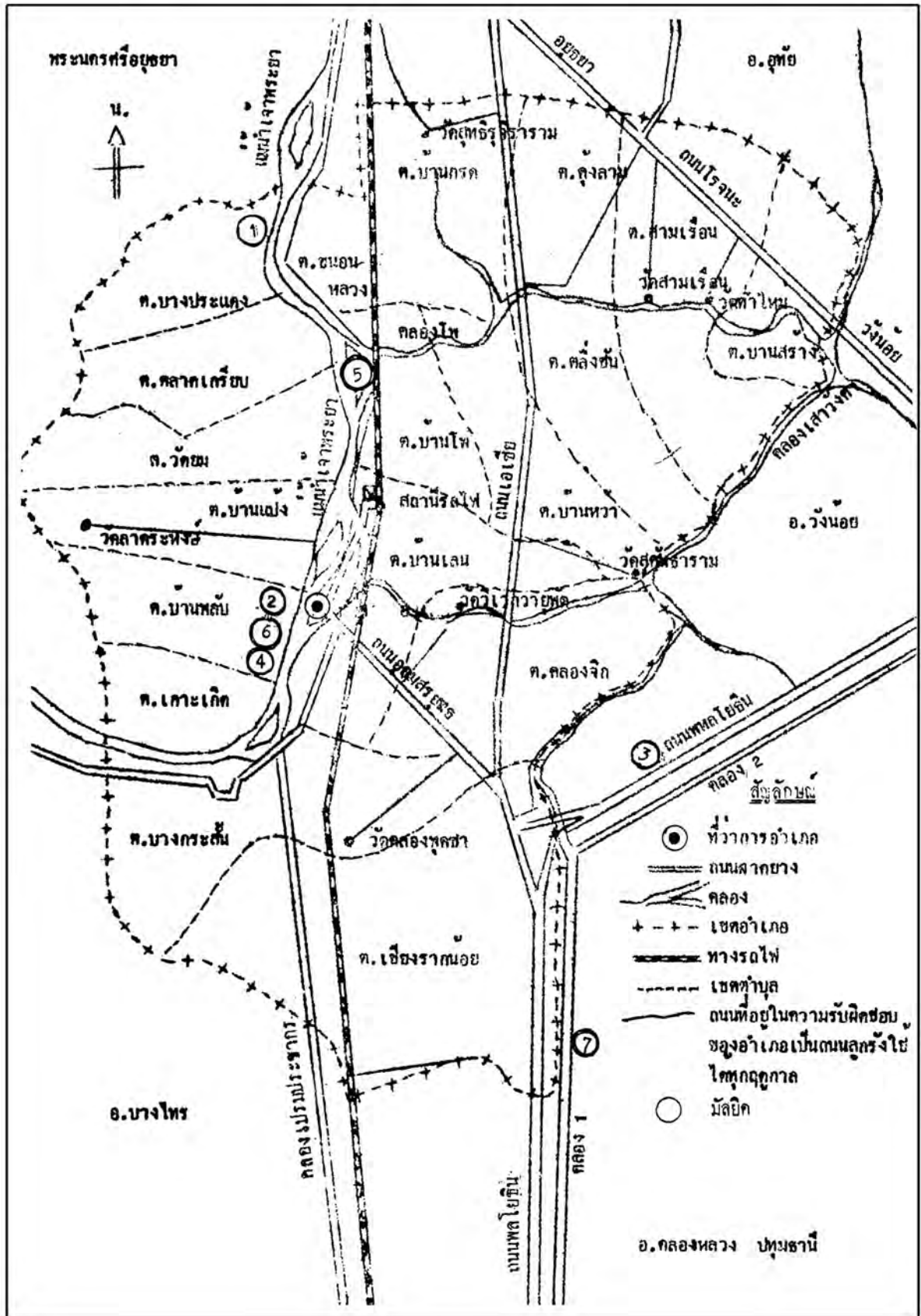
แผนที่อำเภอบางบาลแสดงที่ตั้งมัสยิด



4. อำเภอบางปะอิน (13180)
อำเภอบางปะอิน มีมัสยิด จำนวน 7 มัสยิด

ลำดับที่	เลขทะเบียน	ชื่อมัสยิด	สถานที่ตั้ง
1.	22	หัวเมฆ	ม.3 ต.บางปะแดง อ.บางปะอิน
2.	34	นุรุลสุคา	ม.2 ต.บ้านพลับ อ.บางปะอิน
3.	35	เราะห์มานียะห์	ม.8 ต.เชียงรากน้อย อ.บางปะอิน (13180)
4.	37	ซาคีลียะห์	ม.5 ต.บ้านพลับ อ.บางปะอิน
5.	38	กอดีร์ยะห์	ม.7 ต.บ้านโพ อ.บางปะอิน
6.	42	นุรุลเอียะซาน	ม.5 ต.บ้านพลับ อ.บางปะอิน
7.	43	อาลียัลงอาลิไบน์	ม.9 ต.เชียงรากน้อย อ.บางปะอิน (13180)

แผนที่อำเภอบางปะอินแสดงที่ตั้งมัสยิก



5. อำเภอผักไห่ (13120)
อำเภอผักไห่ มีมัสยิด จำนวน 1 มัสยิด

ลำดับที่	เลขทะเบียน	ชื่อมัสยิด	สถานที่ตั้ง
1.	3	ย่ำมาอะตุ้ลมุสลิม	ม.1 ต.ผักไห่ อ.ผักไห่

6. อำเภอลาดบัวหลวง (13230)

อำเภอลาดบัวหลวง มีมัสยิด จำนวน 17 มัสยิด

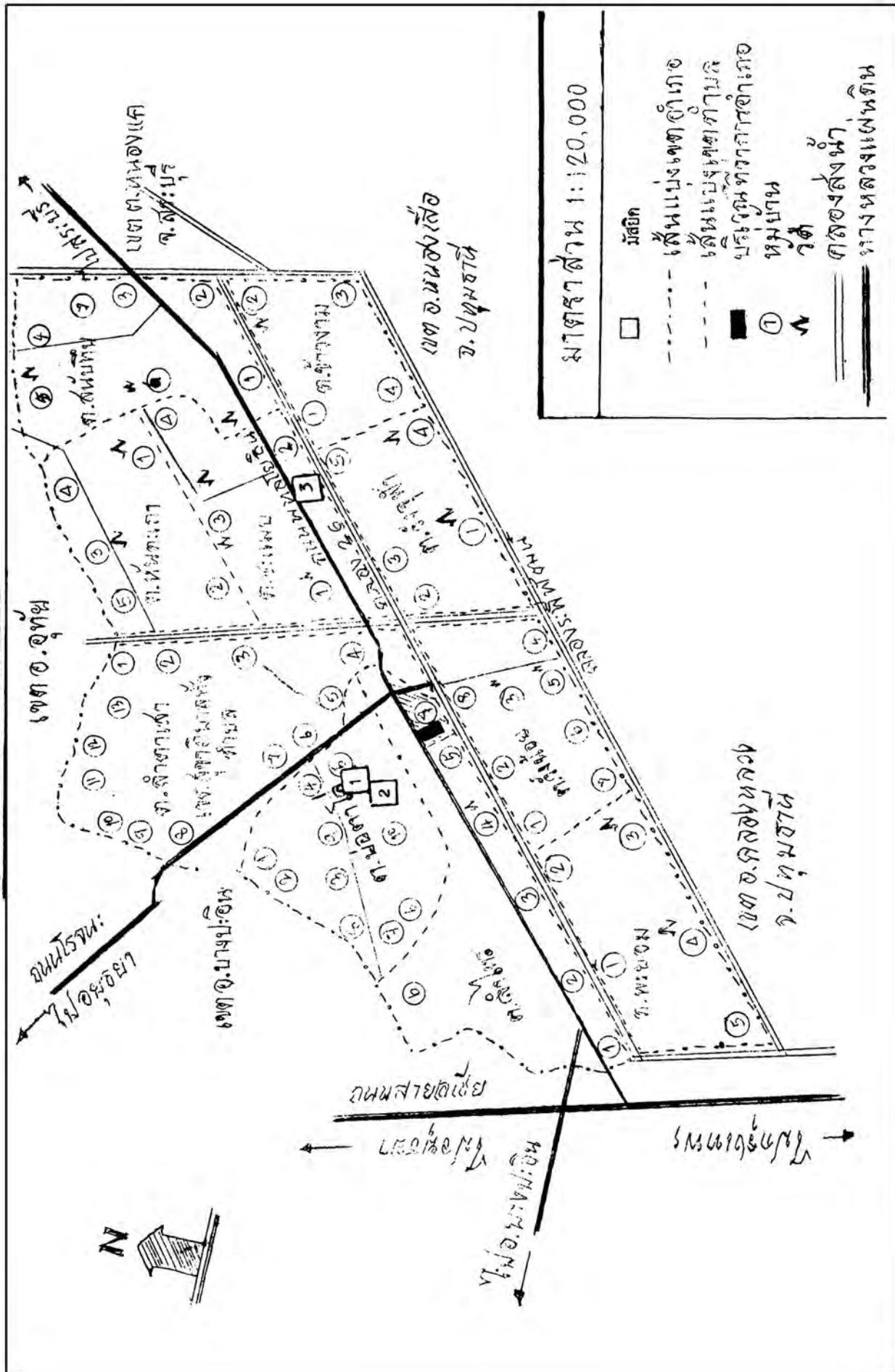
ลำดับที่	เลขทะเบียน	ชื่อมัสยิด	สถานที่ตั้ง
1.	7	มุสลิมีนคลองใหม่	ม.1 ต.สิงหนาท อ.ลาดบัวหลวง
2.	8	รอซี้ดี	ม.5 ต.สิงหนาท อ.ลาดบัวหลวง
3.	9	คอยรียะฮ์	ม.2 ต.พระยาบันลือ อ.ลาดบัวหลวง
4.	12	หนองหล่มฮาดิ	ม.4 ต.สามเมือง อ.ลาดบัวหลวง
5.	13	ยามีอุลคอยร็อต (สุเหร่าแดง)	ม.1 ต.สามเมือง อ.ลาดบัวหลวง
6.	14	นาซีรุคดิน	ม.7 ต.สามเมือง อ.ลาดบัวหลวง
7.	20	มุฮำมาดียะฮ์	ม.2 ต.สิงหนาท อ.ลาดบัวหลวง
8.	21	ซาดิถียะฮ์	ม.11 ต.สิงหนาท อ.ลาดบัวหลวง
9.	27	กอดีร์ีย	ม.1 ต.พระยาบันลือ อ.ลาดบัวหลวง
10.	29	อะมะดียะฮ์	ม.1 ต.พระยาบันลือ อ.ลาดบัวหลวง
11.	31	นุรูลอิสลาม	ม.5 ต.สิงหนาท อ.ลาดบัวหลวง
12.	32	ซาสูริยะฮ์	ม.5 ต.สามเมือง อ.ลาดบัวหลวง
13.	40	มะฮ์มุดียะฮ์	ม.2 ต.พระยาบันลือ อ.ลาดบัวหลวง
14.	41	เนาะมาตุลเลาะฮ์	ม.1 ต.พระยาบันลือ อ.ลาดบัวหลวง
15.	48	นุรูลฮิดายะห์	ม.2 ต.สามเมือง อ.ลาดบัวหลวง
16.	49	เนาะมาตุลมุฮำยีน	ม.10 ต.สิงหนาท อ.ลาดบัวหลวง
17.	53	คอรีกุลันนะฮ์	ม.10 ต.สิงหนาท อ.ลาดบัวหลวง

7. อำเภอวังน้อย (13170)

อำเภอวังน้อย มีมัสยิด จำนวน 3 มัสยิด

ลำดับที่	เลขทะเบียน	ชื่อมัสยิด	สถานที่ตั้ง
1.	30	โน้ตมุฮัมมัดอิสลาม	ม.5 ต.บ่อตาโล่ อ.วังน้อย
2.	36	ขามี่อุลอิควาล	ม.5 ต.บ่อตาโล่ อ.วังน้อย
3.	44	คารุณานอีม	ม.5 ต.ชะแมบ อ.วังน้อย

แผนที่อำเภอบางบัวทองแสดงที่ตั้งมัสยิด



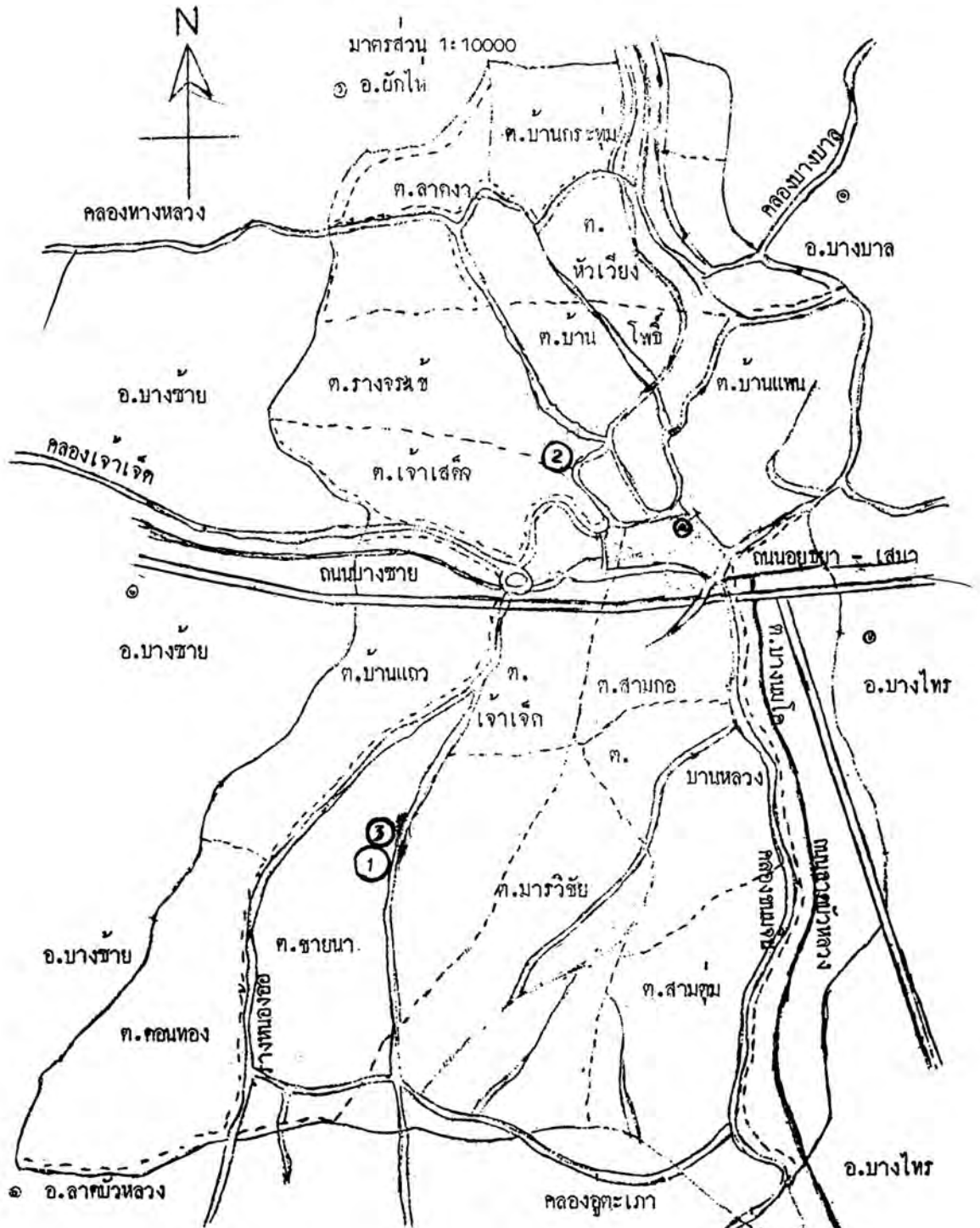
มาตราส่วน 1:120,000

- มัสยิด
- - - - เส้นแบ่งเขตตำบล
- - - - เส้นแบ่งเขตตำบล
- บริเวณที่วางอาคารมัสยิด
- ① หมู่บ้าน
- ↗ วัด
- ==== ศาสนาสงฆ์, น้ำ
- ==== ทางหลวงแผ่นดิน

8. อำเภอเสนา (13110)
อำเภอเสนา มีมัสยิด จำนวน 3 มัสยิด

ลำดับที่	เลขทะเบียน	ชื่อมัสยิด	สถานที่ตั้ง
1.	5	ฮาซานียะห์	ม.2 ต.ชานา อ.เสนา
2.	5	มหَمَّدเสนา	ม.7 ต.รางจระเข้ อ.เสนา
3.	52	กอดีรียะห์	ม.2 ต.ชานา อ.เสนา

แผนที่อำเภอเสนาแสดงที่ตั้งมัสยิก



	เครื่องหมาย	ถนน		เครื่องหมาย	เส้นทางอำเภอ
	"	คลอง		"	เส้นทางตำบล
	"	ที่ว่าการอำเภอ		"	แม่น้ำ
	"	มัสยิก			

จังหวัดพังงา
จังหวัดพังงา มีมัสยิดในพื้นที่ 7 อำเภอ รวมทั้งสิ้น 78 มัสยิด

เลขทะเบียน	ชื่อมัสยิด	อำเภอ
1	บ้านบางกรัก	ตะกั่วป่า
2	บ้านนา	ทับปุด
3	บ้านใหญ่	ทับปุด
4	บ้านโคกไคร	ทับปุด
5	บ้านดิ่งชัน	ทับปุด
6	บ้านป่ายาง	ตะกั่วทุ่ง
7	นาใต้	ตะกั่วทุ่ง
8	ทำนูน	ตะกั่วทุ่ง
9	เขาปีหลาย	ตะกั่วทุ่ง
10	บ้านแหลมหิน	ตะกั่วทุ่ง
11	คลองเคียน	ตะกั่วทุ่ง
12	บ้านสามช่องเหนือ	ตะกั่วทุ่ง
13	บ้านบางหลาม	ตะกั่วทุ่ง
14	บ้านในหยง	ตะกั่วทุ่ง
15	บ้านบางจันทร์	ตะกั่วทุ่ง
16	บ้านอ่าวขาม	ตะกั่วทุ่ง
17	บ้านเกาะหมากน้อย	เมืองฯ
18	จำเรณูศุกร์	เมืองฯ
19	คำหร่นกำมिरัด	เกาะยาว
20	บ้านริมทะเล	เกาะยาว
21	บ้านคลองเหี้ย	เกาะยาว
22	บ้านช่องตลาด	เกาะยาว
23	บ้านโหล๊ะโป๊ะ	เกาะยาว
24	บ้านพรุแจด	เกาะยาว

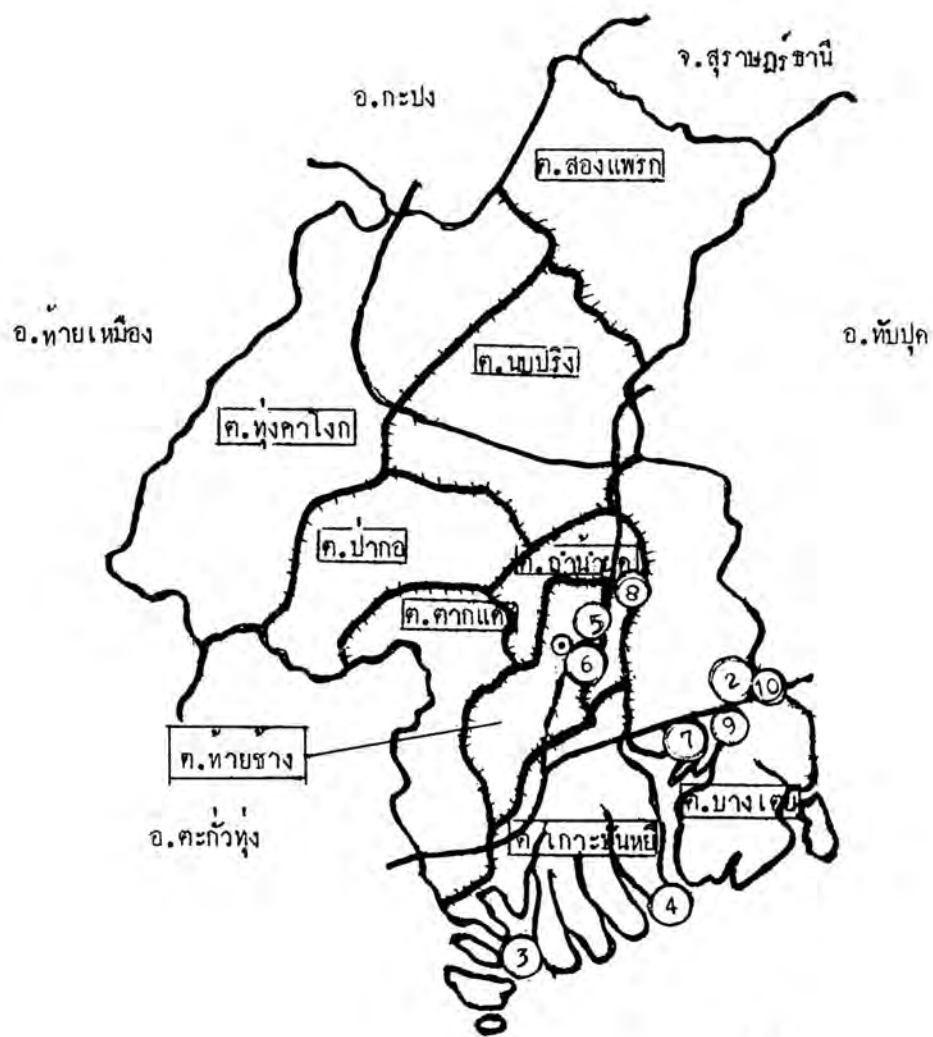
เลขทะเบียน	ชื่อมัสยิด	อำเภอ
25	บ้านพรุโน	เกาะยาว
26	อัสล่าห์มีหยา	เกาะยาว
27	เกาะปันหยี	เมืองฯ
28	เกาะไม้ไผ่	เมืองฯ
29	บ้านเขาเปาะ	ตะกั่วทุ่ง
30	บ้านทองหลาง	ตะกั่วทุ่ง
31	บ้านควน	ทับปุด
32	บ้านบนทุ่ง	ทับปุด
33	บ้านคลองบ่อแสน	ทับปุด
34	บางคลีมุสลิม	ท้ายเหมือง
35	มัสยิดกลางพังงา	เมืองฯ
36	ทุ่งมะพร้าว	ท้ายเหมือง
37	บ้านท่าใหญ่	ทับปุด
38	บางคลีปากีสถาน	ท้ายเหมือง
39	พังงาปากีสถาน	เมืองฯ
40	บ้านโคกเหรียญ	ตะกั่วทุ่ง
41	โชคอำนวย	ทับปุด
42	สุเหร่าบ้านบางจันทร์นาทะเล	ตะกั่วทุ่ง
43	บ้านบางกรักใน	ตะกั่วป่า
44	นุ่ทรนหยันหน๊ะฮ์	คุระบุรี
45	บ้านท่าเขา	เกาะยาว
46	บ้านย่านสะบ้า	ตะกั่วทุ่ง
47	บ้านเขาเต่า	เมืองฯ
48	บ้านบ่อदान	ท้ายเหมือง
49	ฮีดายะห์ตุลอิสลามียะห์	ตะกั่วป่า
50	บ้านหินร่มมุสลิม	ตะกั่วทุ่ง
51	บ้านท่าสนุก	ทับปุด

เลขทะเบียน	ชื่อมัสยิด	อำเภอ
52	บ้านคลองไส	ตะกั่วทุ่ง
53	บ้านบางวันอุตุนูรุลอิสลาม	คุระบุรี
54	บ้านเจ้าขรัว	ตะกั่วทุ่ง
55	บ้านตีเต๊ะ	ตะกั่วทุ่ง
56	บ้านฝ้ายท่า	เมืองฯ
57	บ้านท่าไร่	เมืองฯ
58	ธรรมอิสลาม	คุระบุรี
59	บ้านหินลาด	คุระบุรี
60	สุเหร่าบ้านห้วยทรัพย์	คุระบุรี
61	บ้านโละโป๊ะน้อย	เกาะยาว
62	อัลอิสลามียะฮ์	คุระบุรี
63	นุรุลอักซอญ์	ทับปุด
64	ซอล่าฮุดดีน	คุระบุรี
65	คำริสสลาม	คุระบุรี
66	ครุณอิสลาม	ตะกั่วทุ่ง
67	มิพตาหุดดีน	ตะกั่วทุ่ง
68	นุรุลเอียซาน	เมืองฯ
69	คาริสสะอาดีะห์	ท้ายเหมือง
70	ตอริกอกุศลยันนะห์	ตะกั่วป่า
71	บ้านท่าพรุ	เกาะยาว
72	บ้านโละปาเหรด	เกาะยาว
73	อิสลามียะห์	ตะกั่วทุ่ง
74	บ้านแหลมยาง	เกาะยาว
75	ด้ารูนอาฟียะห์	เกาะยาว
76	คารุลอิสลาม	ตะกั่วทุ่ง
77	รียาคุลกิมิน	เกาะยาว
78	บ้านในหงบ	เมืองฯ

1. อำเภอเมืองพังงา (82000)
อำเภอเมืองพังงา มีมัสยิด จำนวน 11 มัสยิด

ลำดับที่	เลขทะเบียน	ชื่อมัสยิด	สถานที่ตั้ง
1.	17	บ้านเกาะหมากน้อย	ม.4 ต.เกาะปันหยี่ อ.เมืองฯ
2.	18	จำเรณูศุกร์	ม.6 ต.บางเตย อ.เมืองฯ
3.	27	เกาะปันหยี่	ม.2 ต.เกาะปันหยี่ อ.เมืองฯ
4.	28	เกาะไม้ไผ่	ม.3 ต.เกาะปันหยี่ อ.เมืองฯ
5.	35	มัสยิดกลางพังงา	ต.ท้ายช้าง อ.เมืองฯ
6.	39	พังงาปากีสถาน	ต.ท้ายช้าง อ.เมืองฯ
7.	47	บ้านเขาเต่า	ม.3 ต.บางเตย อ.เมืองฯ
8.	56	บ้านฝ้ายท่า	ม.2 ต.ถ้ำน้ำผุด อ.เมืองฯ
9.	57	บ้านท่าไร่	ม.5 ต.บางเตย อ.เมืองฯ
10.	68	นุ้รูลเอี้ยซาน	ม.6 ต.บางเตย อ.เมืองฯ
11.	78	บ้านในหงบ	ม.3 ต.ตากแดด อ.เมืองฯ

แผนที่อำเภอเมืองพังงา จังหวัดพังงา
แสดงที่ตั้งของมัสยิด



สัญลักษณ์

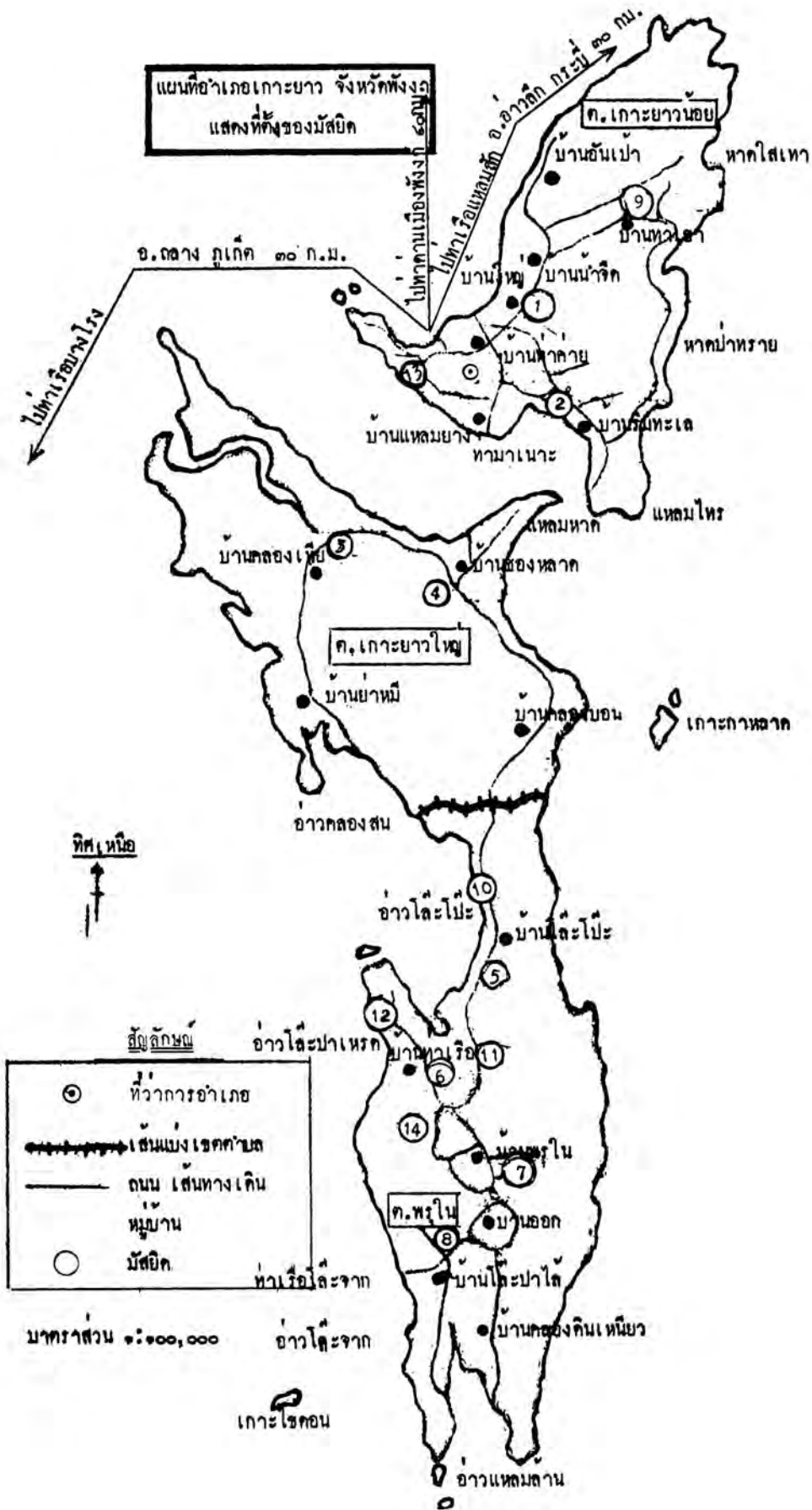
- เส้นแบ่งเขตตำบล
- ถนน เส้นทางเดิน
- ที่ว่าการอำเภอ
- มัสยิด

อำเภอพังงา



2. อำเภอเกาะยาว (82160)
อำเภอเกาะยาว มีมัสยิด จำนวน 15 มัสยิด

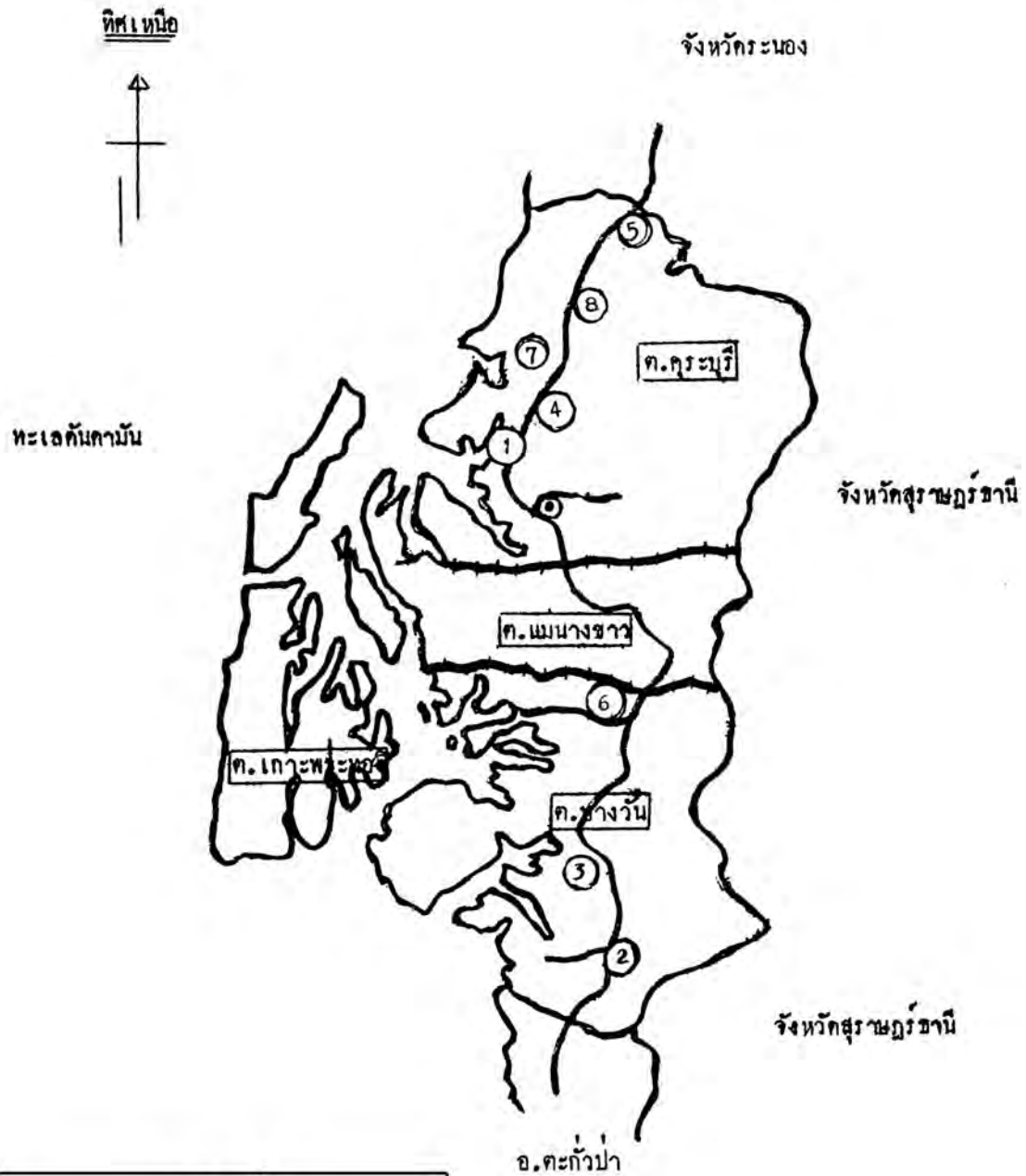
ลำดับที่	เลขทะเบียน	ชื่อมัสยิด	สถานที่ตั้ง
1.	19	คำหรงกำมิด	ม.2 ต.เกาะยาวน้อย อ.เกาะยาว
2.	20	บ้านริมทะเล	ม.5 ต.เกาะยาวน้อย อ.เกาะยาว
3.	21	บ้านคลองเหี้ย	ม.1 ต.เกาะยาวใหญ่ อ.เกาะยาว
4.	22	บ้านช่องหาด	ม.2 ต.เกาะยาวใหญ่ อ.เกาะยาว
5.	23	บ้านโหล๊ะโป๊ะ	ม.1 ต.พรุใน อ.เกาะยาว
6.	24	บ้านพรุแจด	ม.4 ต.พรุใน อ.เกาะยาว
7.	25	บ้านพรุใน	ม.2 ต.พรุใน อ.เกาะยาว
8.	26	อัสล่าหมีหยา	ม.3 ต.พรุใน อ.เกาะยาว
9.	45	บ้านท่าเขา	ม.4 ต.เกาะยาวน้อย อ.เกาะยาว
10.	61	บ้านโหล๊ะโป๊ะน้อย	ม.1 ต.พรุใน อ.เกาะยาว
11.	71	บ้านท่าพรุ	ม.2 ต.พรุใน อ.เกาะยาว
12.	72	บ้านโหล๊ะปาเหรด	ม.4 ต.พรุใน อ.เกาะยาว
13.	74	บ้านแหลมยาง	ม.6 ต.เกาะยาวน้อย อ.เกาะยาว
14.	75	คำรุนอาฟียะห์	บ้านนาบน ม.4 ต.พรุใน อ.เกาะยาว
15	77	รียาคุลกิมิน	ม.6 ต.เกาะยาวน้อย อ.เกาะยาว



3. อำเภอกระบุรี (82150)
อำเภอกระบุรี มีมัสยิด จำนวน 8 มัสยิด

ลำดับที่	เลขทะเบียน	ชื่อมัสยิด	สถานที่ตั้ง
1.	44	นุ่หรนหยันหน๊ะฮ์	ม.4 ต.กระ อ.กระบุรี
2.	54	บ้านบางวันอุลนูรุลอิสลาม	ม.1 ต.บางวัน อ.กระบุรี
3.	58	ธรรมอิสลาม	ม.1 ต.บางวัน อ.กระบุรี
4.	59	บ้านหินลาด	ม.1 ต.กระ อ.กระบุรี
5.	60	สุเหร่าบ้านห้วยทรัพย์	ม.9 ต.กระ อ.กระบุรี
6.	62	อัลอิสลามียะฮ์	ม.5 ต.บางวัน อ.กระบุรี
7.	64	ซอล่าฮุดดีน	ม.4 ต.กระ อ.กระบุรี
8.	65	ดารีสลาม	ม.9 ต.กระ อ.กระบุรี

แผนที่อำเภอคูระบุรี จังหวัดพังงา
แสดงที่ตั้งของมัสยิก



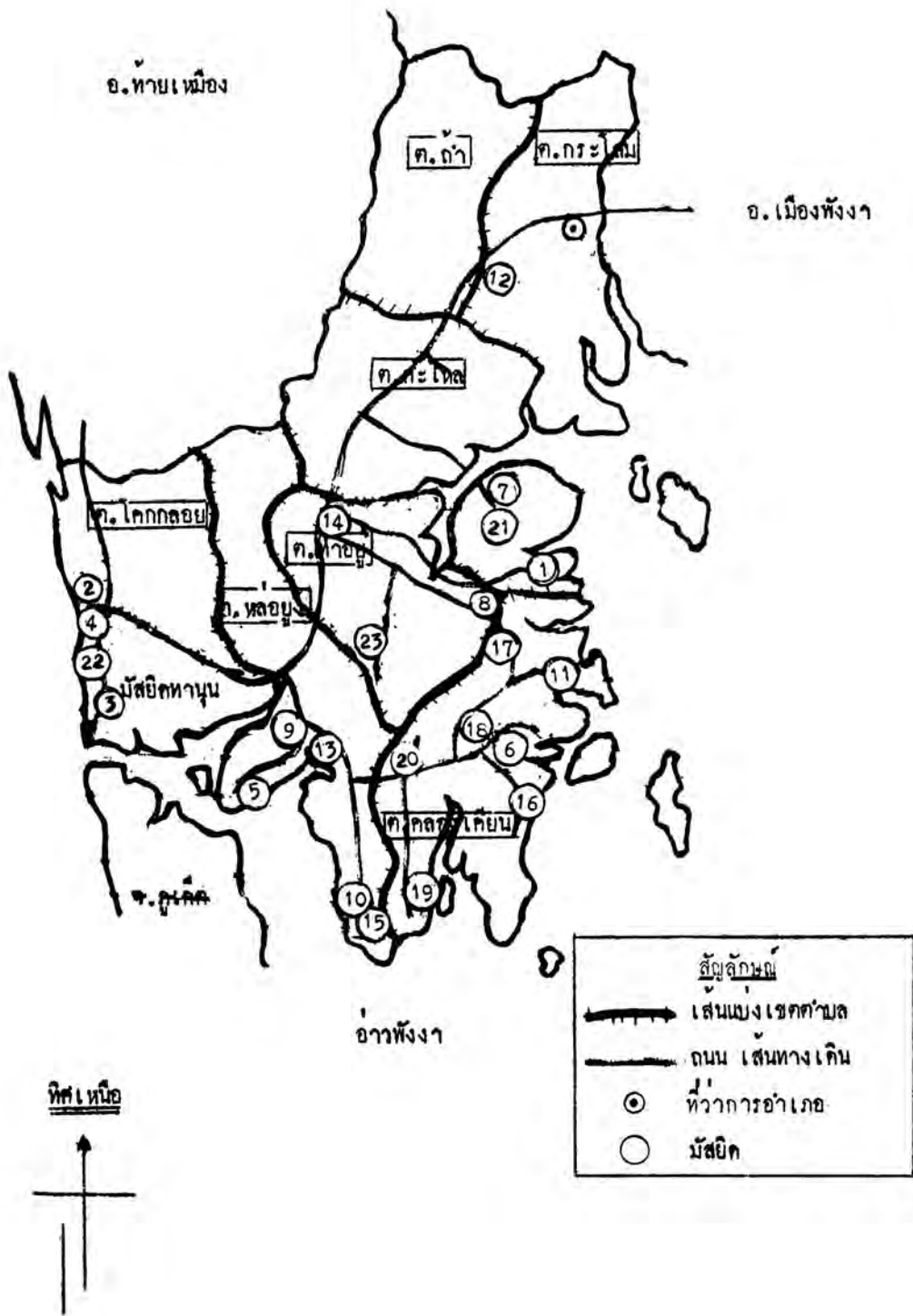
สัญลักษณ์

	เส้นแบ่งเขตตำบล
	ถนน เส้นทางเดิน
	ที่ว่าการอำเภอ
	มัสยิก

4. อำเภอตะกั่วทุ่ง (82130)
อำเภอตะกั่วทุ่ง มีมัสยิด จำนวน 24 มัสยิด

ลำดับที่	เลขทะเบียน	ชื่อมัสยิด	สถานที่ตั้ง
1.	6	บ้านปายาง	ม.10 ต.กะไหล อ.ตะกั่วทุ่ง
2.	7	นาใต้	ม.6 ต.โคกกลอย อ.ตะกั่วทุ่ง (82140)
3.	8	ท่านุ่น	ม.7 ต.โคกกลอย อ.ตะกั่วทุ่ง (82140)
4.	9	เขาปีหลาย	ม.8 ต.โคกกลอย อ.ตะกั่วทุ่ง (82140)
5.	10	บ้านแหลมหิน	ม.6 ต.หล่อยุง อ.ตะกั่วทุ่ง (82140)
6.	11	คลองเคียน	ม.1 ต.คลองเคียน อ.ตะกั่วทุ่ง
7.	12	บ้านสามช่องเหนือ	ม.9 ต.กะไหล อ.ตะกั่วทุ่ง
8.	13	บ้านบางหลาม	ม.4 ต.ท่าอยู่ อ.ตะกั่วทุ่ง
9.	14	บ้านในหยง	ม.8 ต.หล่อยุง อ.ตะกั่วทุ่ง (82140)
10.	15	บ้านบางจันทร์	ม.7 ต.หล่อยุง อ.ตะกั่วทุ่ง (82140)
11.	16	บ้านอ่าวขาม	ม.8 ต.คลองเคียน อ.ตะกั่วทุ่ง
12.	29	บ้านเขาเปาะ	ม.5 ต.กระโสม อ.ตะกั่วทุ่ง
13.	30	บ้านทองหลาง	ม.4 ต.หล่อยุง อ.ตะกั่วทุ่ง (82140)
14.	40	บ้านโคกเหียง	ม.2 ต.ท่าอยู่ อ.ตะกั่วทุ่ง
15.	42	สุเหร่าบ้านบางจันทร์นาทะเล	ม.7 ต.หล่อยุง อ.ตะกั่วทุ่ง (82140)
16.	46	บ้านย่านสะบ้า	ม.4 ต.คลองเคียน อ.ตะกั่วทุ่ง
17.	50	บ้านหินร่มมุสลิม	ม.2 ต.คลองเคียน อ.ตะกั่วทุ่ง
18.	52	บ้านคลองใส	ม.6 ต.คลองเคียน อ.ตะกั่วทุ่ง
19.	54	บ้านเจ้าขรัว	ม.3 ต.คลองเคียน อ.ตะกั่วทุ่ง
20.	55	บ้านดีเต๊ะ	ม.5 ต.คลองเคียน อ.ตะกั่วทุ่ง
21.	66	ครุฑอิสลาม	ม.8 ต.กะไหล อ.ตะกั่วทุ่ง
22.	67	มิพตาหุดดิน	ม.7 ต.โคกกลอย อ.ตะกั่วทุ่ง (82140)
23.	73	อิสลามิยะห์	ม.4 ต.ท่าอยู่ อ.ตะกั่วทุ่ง
24.	76	คาร์ลอิสลาม	ม.8 ต.โคกกลอย อ.ตะกั่วทุ่ง (82140)

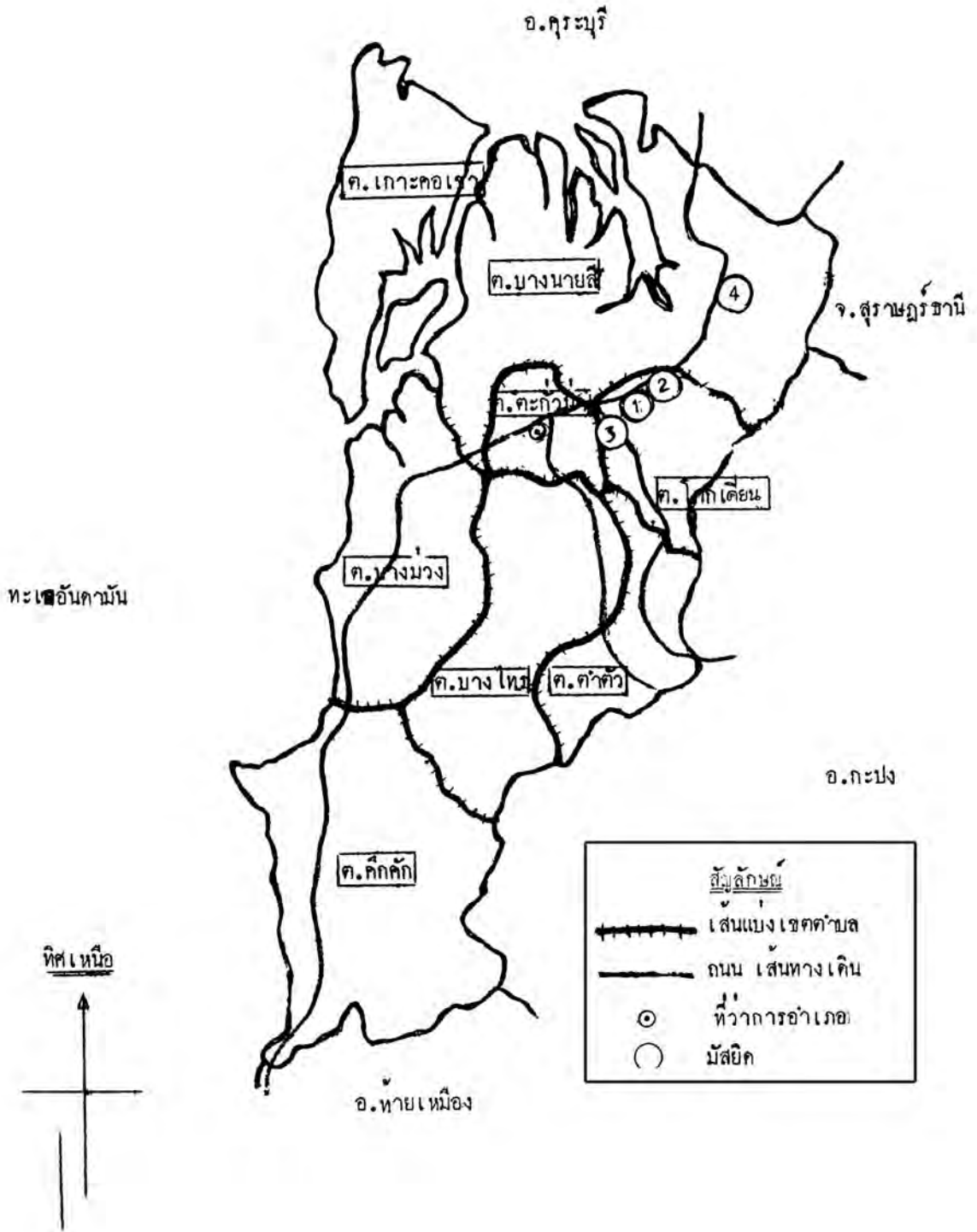
แผนที่อำเภอตะกั่วทุ่ง จังหวัดพังงา
แสดงที่ตั้งของมัสยิก



5. อำเภอตะกั่วป่า (82110)
อำเภอตะกั่วป่า มีมัสยิด จำนวน 4 มัสยิด

ลำดับที่	เลขทะเบียน	ชื่อมัสยิด	สถานที่ตั้ง
1.	1	บ้านบางกรัก	ม.7 ต.โคกเคียน อ.ตะกั่วป่า
2.	43	บ้านบางกรักใน	ม.9 ต.โคกเคียน อ.ตะกั่วป่า
3.	49	ฮีดายะห์ตุลอิสลามียะห์	ม.1 ต.โคกเคียน อ.ตะกั่วป่า
4.	70	ตอริกอตุลยันนีหะห์	ม.4 ต.บางนายสี อ.ตะกั่วป่า

แผนที่อำเภอตะกั่วป่า จังหวัดพังงา
แสดงที่ตั้งของมัสยิด

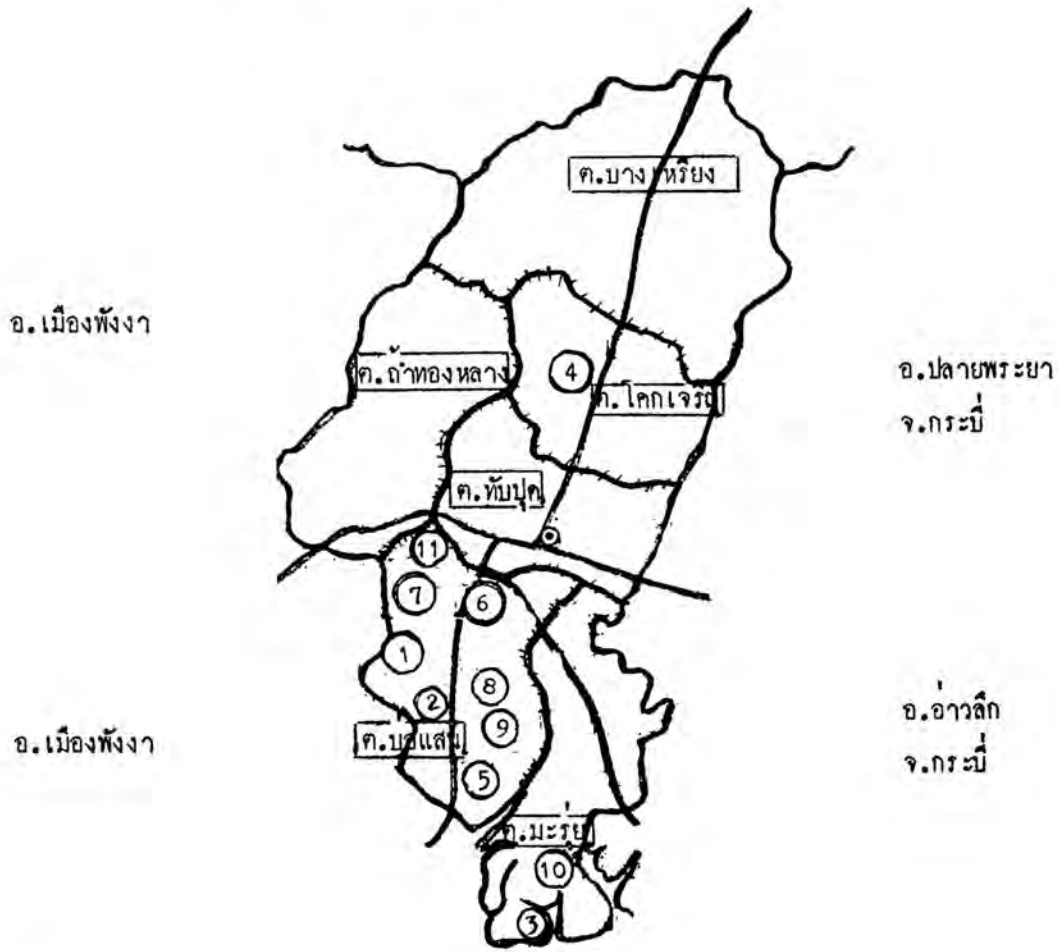


๘. อำเภอทับปุด (82180)
อำเภอทับปุด มีมัสยิด จำนวน 11 มัสยิด

ลำดับที่	เลขทะเบียน	ชื่อมัสยิด	สถานที่ตั้ง
1.	2	บ้านนา	ม.1 ต.บ่อแสน อ.ทับปุด
2.	3	บ้านใหญ่	ม.5 ต.บ่อแสน อ.ทับปุด
3.	4	บ้านโคกไคร	ม.1 ต.มะรุ่ย อ.ทับปุด
4.	5	บ้านคลังชัน	ม.6 ต.โคกเจริญ อ.ทับปุด
5.	31	บ้านควน	ม.4 ต.บ่อแสน อ.ทับปุด
6.	32	บ้านบนทุ่ง	ม.6 ต.บ่อแสน อ.ทับปุด
7.	33	บ้านคลองบ่อแสน	ม.3 ต.บ่อแสน อ.ทับปุด
8.	37	บ้านท่าใหญ่	ม.5 ต.บ่อแสน อ.ทับปุด
9.	41	โชคอำนวย	ม.7 ต.บ่อแสน อ.ทับปุด
10.	51	บ้านท่าสนุก	ม.3 ต.มะรุ่ย อ.ทับปุด
11.	63	นุรุลอักซอญ์	ม.3 ต.บ่อแสน อ.ทับปุด

แผนที่อำเภอทับปุด จังหวัดพังงา
แสดงที่ตั้งของมัสยิด

อ.พนม จ.สุราษฎร์ธานี



สัญลักษณ์	
	เส้นแบ่งเขตตำบล
	ถนน เส้นทางเดิน
	ที่ว่าการอำเภอ
	มัสยิด

อ่าวพัง

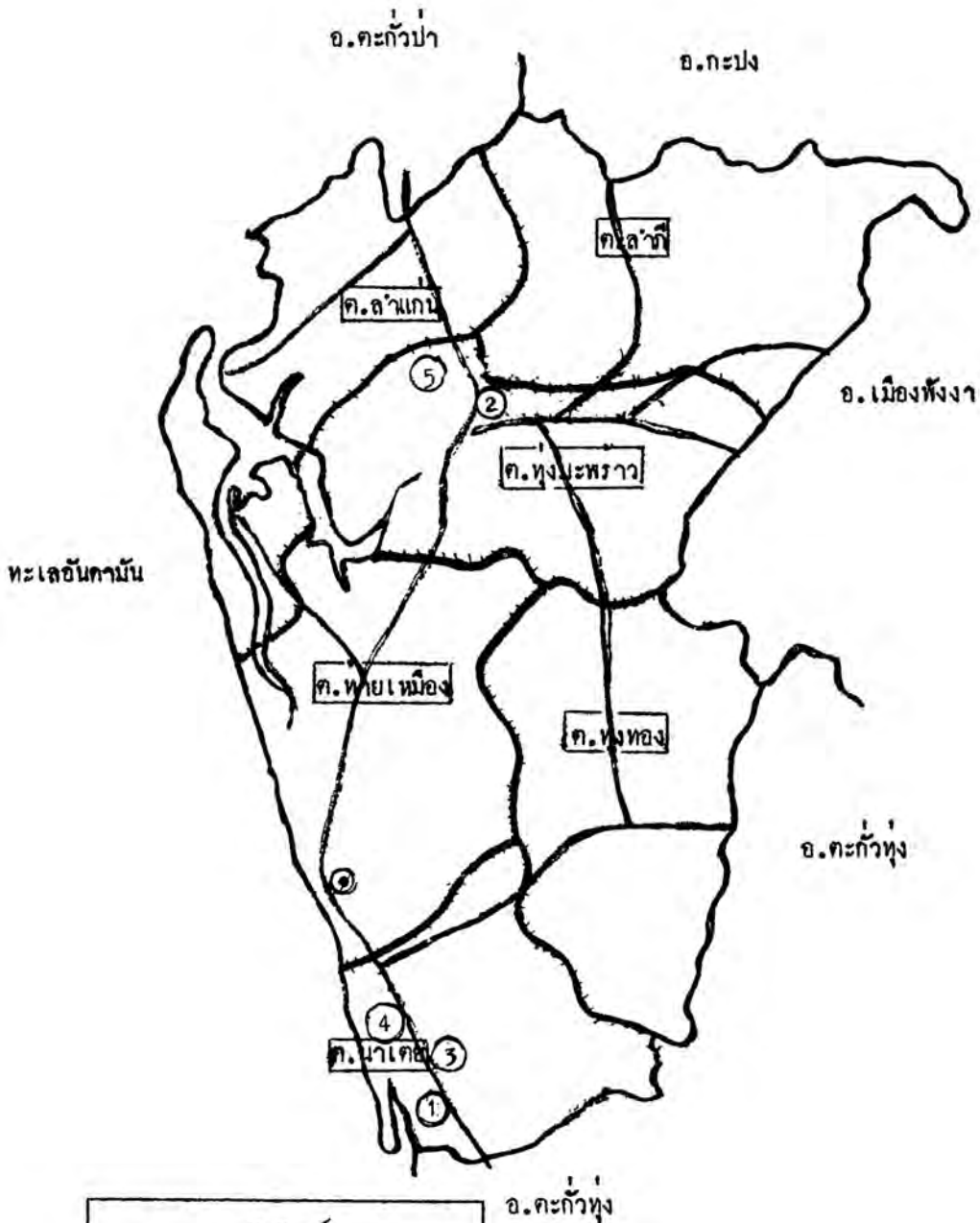
ทิศเหนือ



7. อำเภอท้ายเหมือง (82120)
อำเภอท้ายเหมือง มีมัสยิด จำนวน 5 มัสยิด

ลำดับที่	เลขทะเบียน	ชื่อมัสยิด	สถานที่ตั้ง
1.	34	บางคลีมุสลิม	ม.8 ต.นาเคย อ.ท้ายเหมือง
2.	36	ทุ่งมะพร้าว	ม.1 ต.ทุ่งมะพร้าว อ.ท้ายเหมือง
3.	38	บางคลีป่ากีสถาน	ม.8 ต.นาเคย อ.ท้ายเหมือง
4.	48	บ้านบ่อदान	ม.7 ต.นาเคย อ.ท้ายเหมือง
5.	69	คาริสสะอาด๊ะห์	ม.3 ต.ทุ่งมะพร้าว อ.ท้ายเหมือง

แผนที่อำเภอหายเหมือง จังหวัดพังงา
แสดงที่ตั้งของมัสยิก



สัญลักษณ์	
	เส้นแบ่งเขตตำบล
	ถนน เส้นทางเดิน
	ที่ว่าการอำเภอ
	มัสยิก



หน้าว่าง

จังหวัดพัทลุง

จังหวัดพัทลุง มีมัสยิดอยู่ในพื้นที่ 6 อำเภอ 1 กิ่งอำเภอ รวมทั้งสิ้น 71 มัสยิด

เลขทะเบียน	ชื่อมัสยิด	อำเภอ
1	ท่ายาง	กงหรา
2	คันประคู้	กงหรา
3	นายวน	กงหรา
4	ทอนตรน	กงหรา
5	บ้านคลองหวิะหลัง	กงหรา
6	ไร่ลุ่ม	เขาชัยสน
7	ชะรัดเหนือ	กงหรา
8	ป่าแกตก (ชะรัดใต้)	กงหรา
9	บ้านคู	กงหรา
10	ลำธาร	กิ่ง อ.บางแก้ว
11	คลองอ้ายโต	เขาชัยสน
12	ควนนายช่อง (หัวหรั่ง)	เขาชัยสน
13	บนบ้าน	ปากพะยูน
14	มัสยิดกลางประจำจังหวัดพัทลุง	ปากพะยูน
15	บางม่วง	ปากพะยูน
16	แหลมไก่อู	ปากพะยูน
17	บ้านดิน (เกาะนางคำเหนือ)	ปากพะยูน
18	เกาะนางคำใต้	ปากพะยูน
19	ม่วงทวน	ปากพะยูน
20	หาดไข่เต่า (ตะวันตก)	กิ่ง อ.บางแก้ว
21	บ้านควน	ตะโหมด
22	โหล๊ะสะบ้า	ตะโหมด
23	บ้านเหมืองตะกั่ว	ป่าบอน
24	บ้านหนองธง	ป่าบอน

เลขทะเบียน	ชื่อมัสยิด	อำเภอ
25	บ้านพุด	กงหรา
26	หัวหรั่ง	กงหรา
27	ฮิดายะคุน ฮิดายะ (บ้านด่านโลด)	ตะโหนด
28	บ้านท่าเขียด	ตะโหนด
29	ควนอินนอโม	ตะโหนด
30	บ้านหัวช้าง	ตะโหนด
31	รวมญาติ (โคกสัก)	กิ่ง อ.บางแก้ว
32	ด้ารุ่นอิสลาม	เมืองฯ
33	—	
34	อาดำสันฮัสอานร์แม่ขรี	ตะโหนด
35	หลาเม็ง	กงหรา
36	อัลอามาลุซซอริฮะ	ตะโหนด
37	บ้านหาดไข่เต่า (ตะวันออก)	กิ่ง อ.บางแก้ว
38	บ้านหัวยาง	ปากพะยูน
39	หัวเสม็ดอ่อน	ปากพะยูน
40	นุรนเอียะसान	กงหรา
41	นาบอนอิสลาม	กงหรา
42	นาสิมขาอิสลาม	กงหรา
43	คารุดสอละห์	กงหรา
44	บ้านนาโคกโพธิ์	กงหรา
45	คารุลอีหม่านบ้านโคกไทร	กงหรา
46	นุรุลอิสลามิหียะ (บ้านวังหลัก)	กิ่ง อ.บางแก้ว
47	บ้านควนยุง	ป่าบอน
48	ซ่อหล้าหุดดิน (บ้านทุ่งเหียง)	ตะโหนด
49	บ้านเกาะเสือ	ปากพะยูน
50	ท่าวัง	เขาชัยสน
51	หนู่หรนฮูดำ (คลองนุ้ย)	ตะโหนด

เลขทะเบียน	ชื่อมัสยิด	อำเภอ
52	นุรนดีนา	ปากพะยูน
53	สมบูรณศาสน	ตะโหมด
54	อันสุอรุส-สุนนะฮ์	ปากพะยูน
55	บ้านหัวฝาด (นุรุดดีน)	ปากพะยูน
56	हनุรนเอียะซาน	เมืองฯ
57	บ้านเกาะทองสม	เขาชัยสน
58	อุสสอลีะ (บ้านหนองเลน)	ตะโหมด
59	นุรุลมุมีนีน (บ้านใหม่)	กิ่ง อ.บางแก้ว
60	ชีคาคุลอิสลามียะฮ์ (บ้านแม่เปี้ยะ)	เขาชัยสน
61	อัคตักวาร์ (บ้านวังปริง)	งขลา
62	พัฒนาอิสลาม (อัล-มัศยิดุลอิสลามียะฮ์)	งขลา
63	อะหยาอิลอิสลาม (บางม่วง)	ปากพะยูน
64	ยามาฮาคุลอิสลามียะฮ์	งขลา
65	คารุสสลาม (เกาะหมากใต้)	ปากพะยูน
66	ดาหฺรนไชรียะฮ์ (ควนปราบ)	ตะโหมด
67	นุรูลกอมาเรียฮ์ (บ้านสะพานแก้ว)	งขลา
68	อันวาดร์ (บ้านควนท่อน)	งขลา
69	นุรุลมุบีน (บ้านช่องฟีน)	ปากพะยูน
70	อัลฮัก	งขลา
71	คารุสสลาม	เขาชัยสน
72	คารุสสมาอาริฟ	ตะโหมด

หมายเหตุ เลขทะเบียน 33 เป็นมัสยิดเดียวกันกับเลขทะเบียน 35

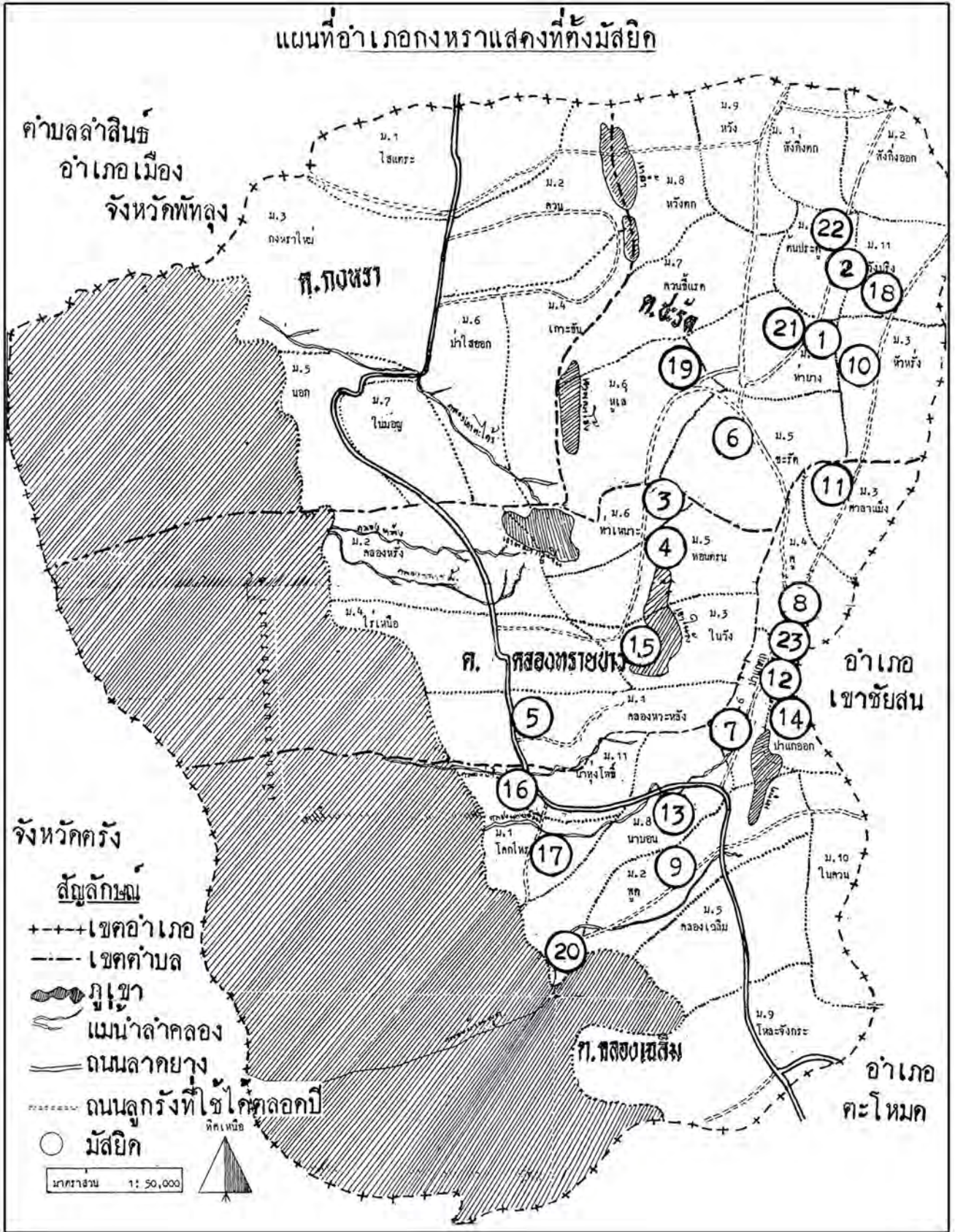
1. อำเภอเมืองพัทลุง (93000)
อำเภอเมืองพัทลุง มีมัสยิด จำนวน 2 มัสยิด

ลำดับที่	เลขทะเบียน	ชื่อมัสยิด	สถานที่ตั้ง
1.	32	ด้ารูนอิสลาม	ถ.ประชาบาล ต.คูหาสวรรค์ อ.เมืองฯ
2.	56	หนุรนเอียะसान	ม.9 ต.นาโหนด อ.เมืองฯ

2. อำเภอกงหรา (93180)
อำเภอกงหรา มีมัสยิด จำนวน 23 มัสยิด

ลำดับที่	เลขทะเบียน	ชื่อมัสยิด	สถานที่ตั้ง
1.	1	ท่ายาง	ม.4 ต.ชะรัด อ.กงหรา (93000)
2.	2	ต้นประดู่	ม.10 ต.ชะรัด อ.กงหรา (93000)
3.	3	นายวน	ม.2 ต.คลองทรายขาว อ.กงหรา
4.	4	ทอนตรน	ม.5 ต.คลองทรายขาว อ.กงหรา
5.	5	บ้านคลองห้วยหลัง	ม.1 ต.คลองทรายขาว อ.กงหรา
6.	7	ชะรัดเหนือ	ม.5 ต.ชะรัด อ.กงหรา (93000)
7.	8	ป่าแกตก (ชะรัดใต้)	ม.6 ต.คลองเฉลิม อ.กงหรา
8.	9	บ้านคู	ม.4 ต.คลองเฉลิม อ.กงหรา
9.	25	บ้านพุด	ม.2 ต.คลองเฉลิม อ.กงหรา
10.	26	หัวหรั่ง	ม.3 ต.ชะรัด อ.กงหรา (93000)
11.	35	หลาเม็ง	ม.3 ต.คลองเฉลิม อ.กงหรา
12.	40	นุรนเอี้ยะสาน	ม.7 ต.คลองเฉลิม อ.กงหรา
13.	41	นาบอนอิสลาม	ม.8 ต.คลองเฉลิม อ.กงหรา
14.	42	นาสิมขาอิสลาม	ม.7 ต.คลองเฉลิม อ.กงหรา
15.	43	คารุดสอ๊ะหะห์	ม.3 ต.คลองทรายขาว อ.กงหรา
16.	44	บ้านนาโคกโพธิ์	ม.11 ต.คลองเฉลิม อ.กงหรา
17.	45	คารุลอีหม่านบ้านโคกไทร	ม.1 ต.คลองเฉลิม อ.กงหรา
18.	61	อัดคักวาร์ (บ้านวังปริง)	ม.11 ต.ชะรัด อ.กงหรา (93000)
19.	62	พัฒนาอิสลาม (อัล-มัสยิดุลอิสลามียะฮ์)	ม.6 ต.ชะรัด อ.กงหรา (93000)
20.	64	ยามาฮาตุลอิสลามียะฮ์	ม.8 ต.ชะรัด อ.กงหรา (93000)
21.	67	นุรูลกอมารีย์ฮ์ (บ้านสะพานแก้ว)	ม.4 ต.ชะรัด อ.กงหรา (93000)
22.	68	อันวาคร์ (บ้านควนท่อน)	ม.10 ต.ชะรัด อ.กงหรา (93000)
23.	70	อัลฮัก	ม.4 ต.คลองเฉลิม อ.กงหรา

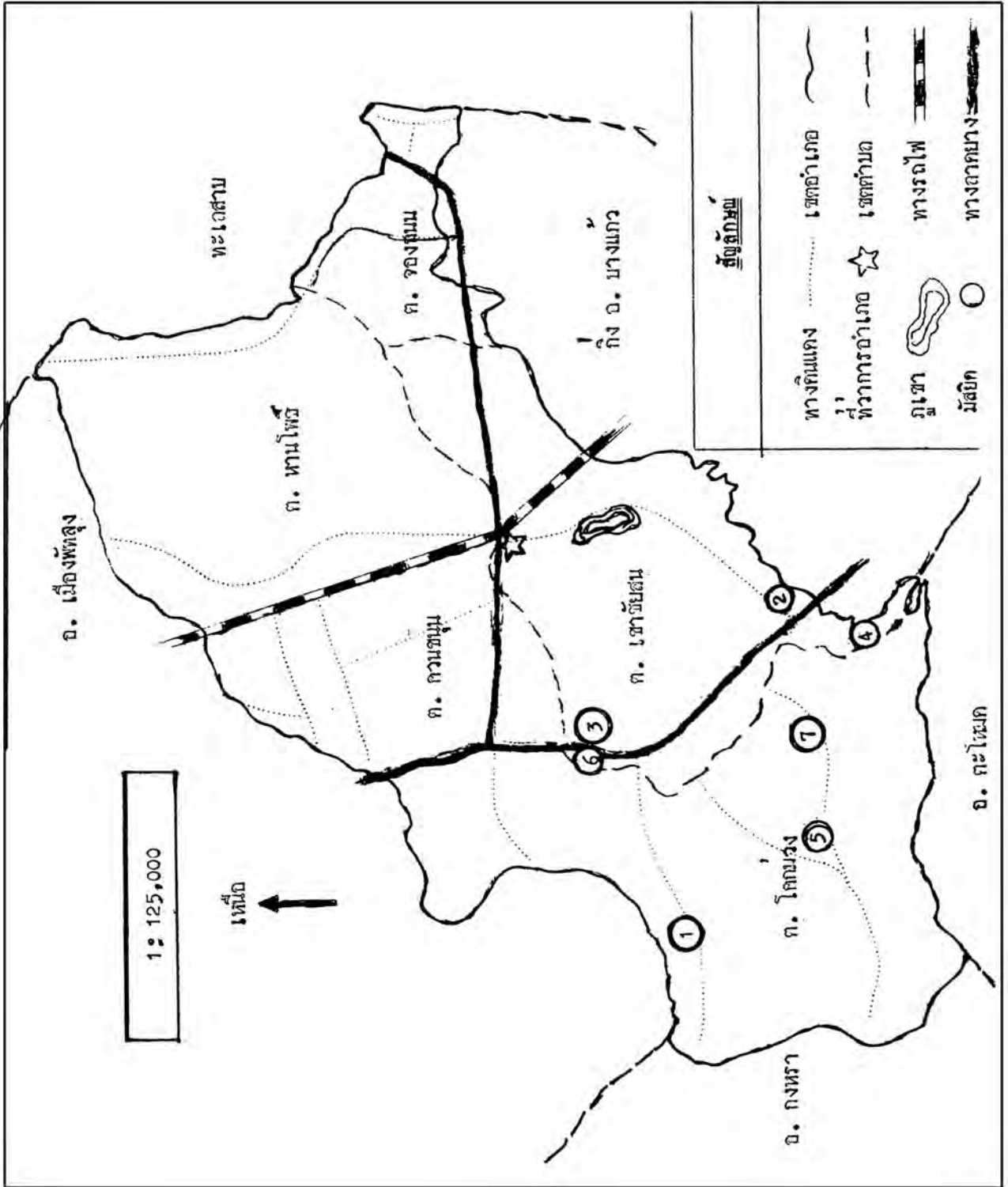
แผนที่อำเภอเกษตรศาสตร์ที่กิ่งมัสยิก



3. อำเภอเขาชัยสน (93130)
อำเภอเขาชัยสน มีมัสยิด จำนวน 7 มัสยิด

ลำดับที่	เลขทะเบียน	ชื่อมัสยิด	สถานที่ตั้ง
1.	6	ไร่ลุ่ม	ม.4 ต.โคกม่วง อ.เขาชัยสน
2.	11	คลองอ้ายโต	ม.1 ต.เขาชัยสน อ.เขาชัยสน
3.	12	ควนนายช่อง (หัวหรั่ง)	ม.8 ต.เขาชัยสน อ.เขาชัยสน
4.	50	ท่าวัง	ม.9 ต.เขาชัยสน อ.เขาชัยสน
5.	57	บ้านเกาะทองสม	ม.1 ต.โคกม่วง อ.เขาชัยสน
6.	60	สี่คาคุหลอิสลามียะฮ์ (บ้านแม่เป็ยะ)	ม.8 ต.เขาชัยสน อ.เขาชัยสน
7.	71	คารุสสลาม	บ้านเกาะทองสม ม.1 ต.โคกม่วง อ.เขาชัยสน

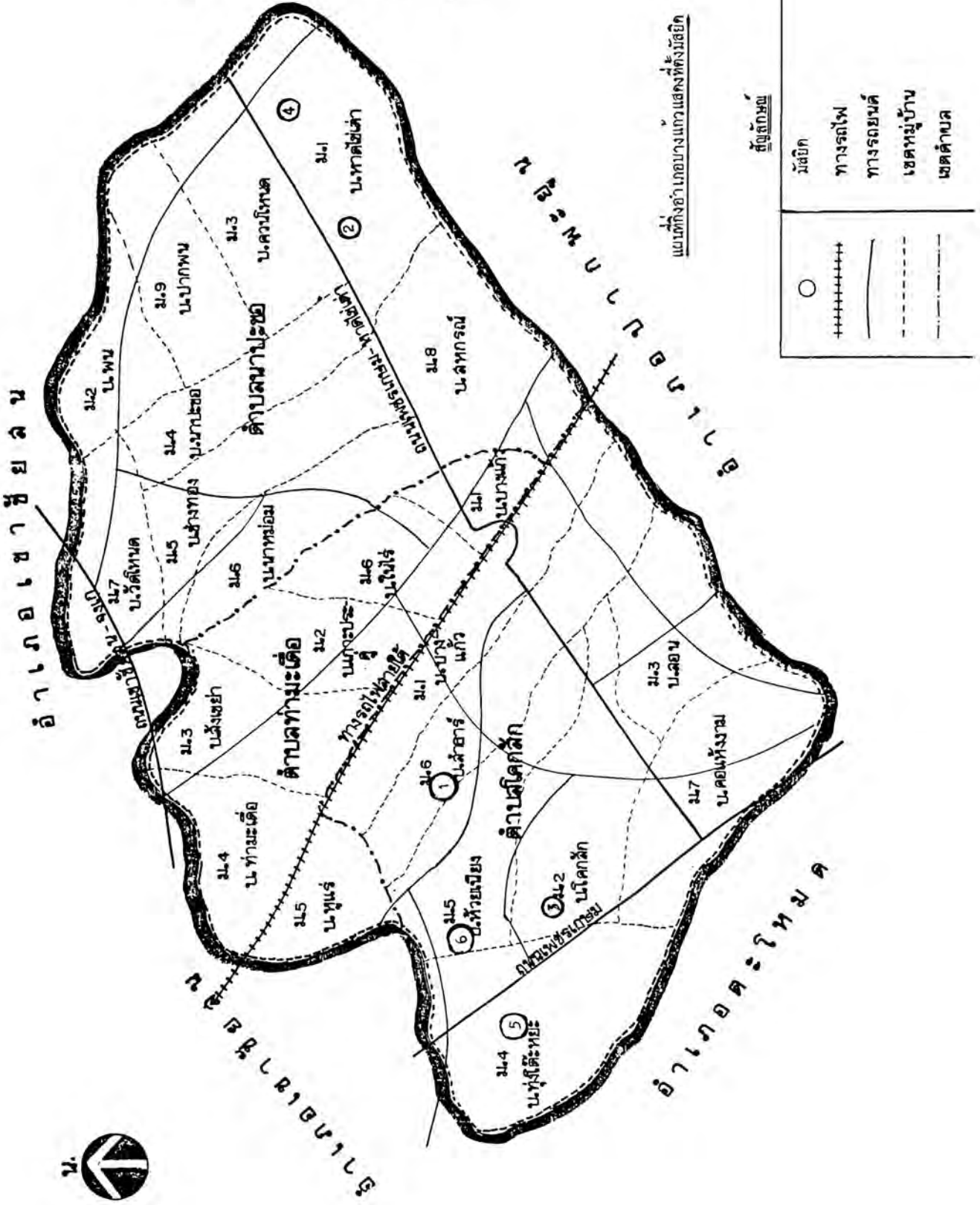
แผนที่อำเภอเขาศรีอโศกจังหวัดมัญลย



4. กิ่งอำเภอบางแก้ว (๑3140)
กิ่งอำเภอบางแก้ว มีมัสยิด จำนวน 6 มัสยิด

ลำดับที่	เลขทะเบียน	ชื่อมัสยิด	สถานที่ตั้ง
1.	10	ลำธาร	บ้านลำธาร ม.6 ต.โคกสัก กิ่ง อ.บางแก้ว
2.	20	หาดไข่เต่า (ตะวันตก)	บ้านหาดไข่เต่า ม.1 ต.นาปะขอ กิ่ง อ.บางแก้ว
3.	31	รวมญาติ (โคกสัก)	บ้านใหม่ ม.2 ต.โคกสัก กิ่ง อ.บางแก้ว
4.	37	บ้านหาดไข่เต่า (ตะวันออก)	ม.1 ต.นาปะขอ กิ่ง อ.บางแก้ว
5.	46	นุรุตอิสลามิฮยะ (บ้านวังหลัก)	ม.4 ต.โคกสัก กิ่ง อ.บางแก้ว
6.	59	นุรุตมุมีนีน	บ้านห้วยเนียง ม.5 ต.โคกสัก กิ่ง อ.บางแก้ว

ทะเลสาบพิบูลง



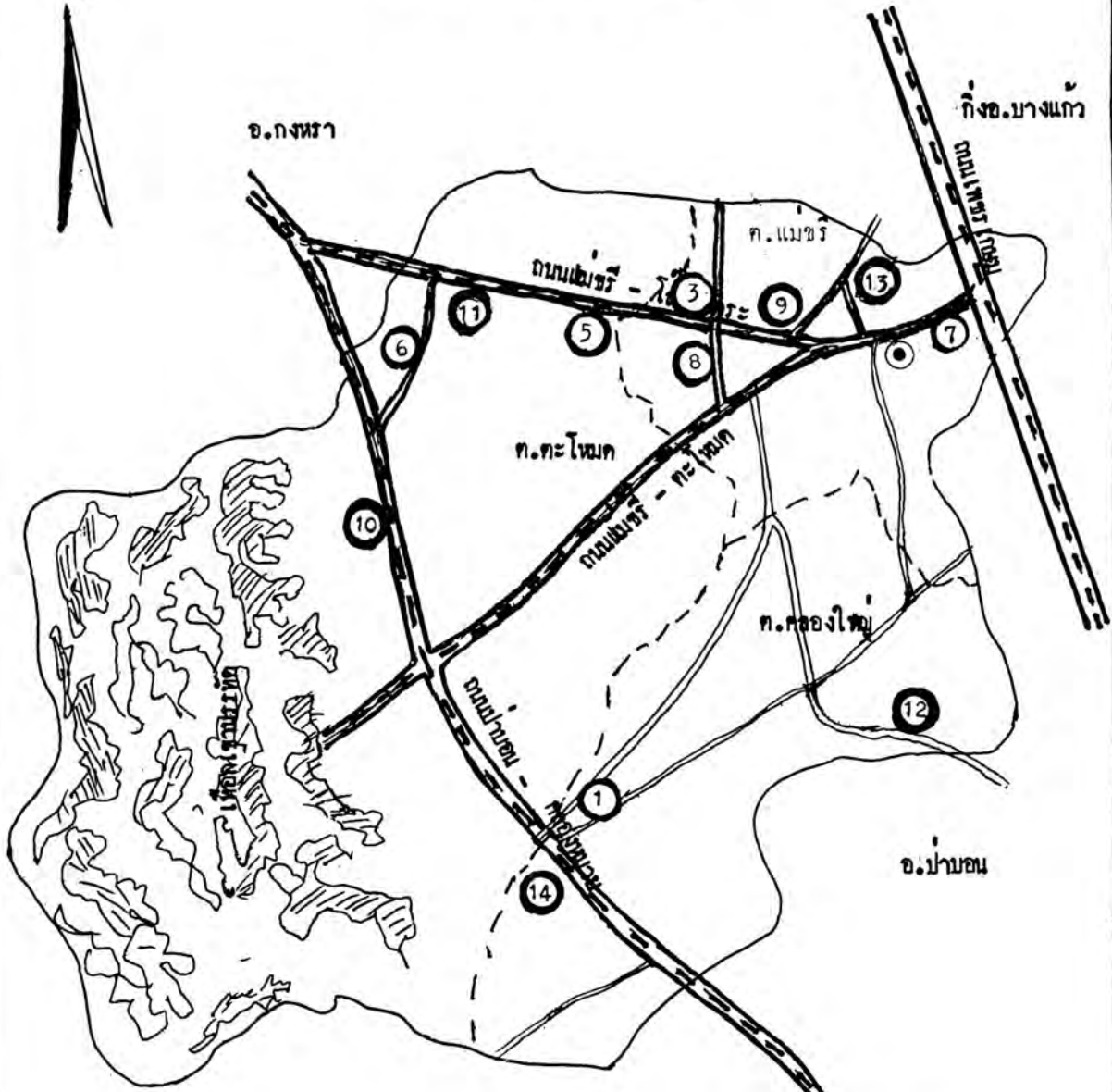
แผนที่อำเภอเมืองแก้วแสดงที่ตั้งมัสยิด

5. อำเภอตะโหนด (93160)
อำเภอตะโหนด มีมัสยิด จำนวน 14 มัสยิด

ลำดับที่	เลขทะเบียน	ชื่อมัสยิด	สถานที่ตั้ง
1.	21	บ้านควน	ม.1 ต.คลองใหญ่ อ.ตะโหนด
2.	22	โหล๊ะสะบ้า	ม.7 ต.ตะโหนด อ.ตะโหนด
3.	27	ฮิคายะตุณ ฮิคายะ (บ้านด่านโลด)	ม.3 ต.แม่ขรี อ.ตะโหนด
4.	28	บ้านท่าเขียด	ม.8 ต.ตะโหนด อ.ตะโหนด
5.	29	ควนอินนอโม	ม.7 ต.ตะโหนด อ.ตะโหนด
6.	30	บ้านหัวช้าง	ม.2 ต.ตะโหนด อ.ตะโหนด
7.	34	อาดำสันฮัสอานร์แม่ขรี	ม.1 ต.แม่ขรี อ.ตะโหนด
8.	36	อัลอามาลุซซอริฮะ	ม.4 ต.แม่ขรี อ.ตะโหนด
9.	48	ซ่อหล้าหุดดีน (บ้านทุ่งเหรียญ)	ม.2 ต.แม่ขรี อ.ตะโหนด
10.	51	หนู่หรนฮู่ดำ (คลองนุ้ย)	ม.5 ต.ตะโหนด อ.ตะโหนด
11.	53	สมบูรณศาสน	ม.8 ต.ตะโหนด อ.ตะโหนด
12.	58	อุสสอละ (บ้านหนองเลน)	ม.5 ต.คลองใหญ่ อ.ตะโหนด
13.	66	คาหรนไซรีหยะ (ควนปราบ)	ม.2 ต.แม่ขรี อ.ตะโหนด
14.	72	คารุสมาอาริฟ	ม.2 ต.คลองใหญ่ อ.ตะโหนด

แผนที่อำเภอตะโฆะแสดงที่ตั้งมัสยิก

น.

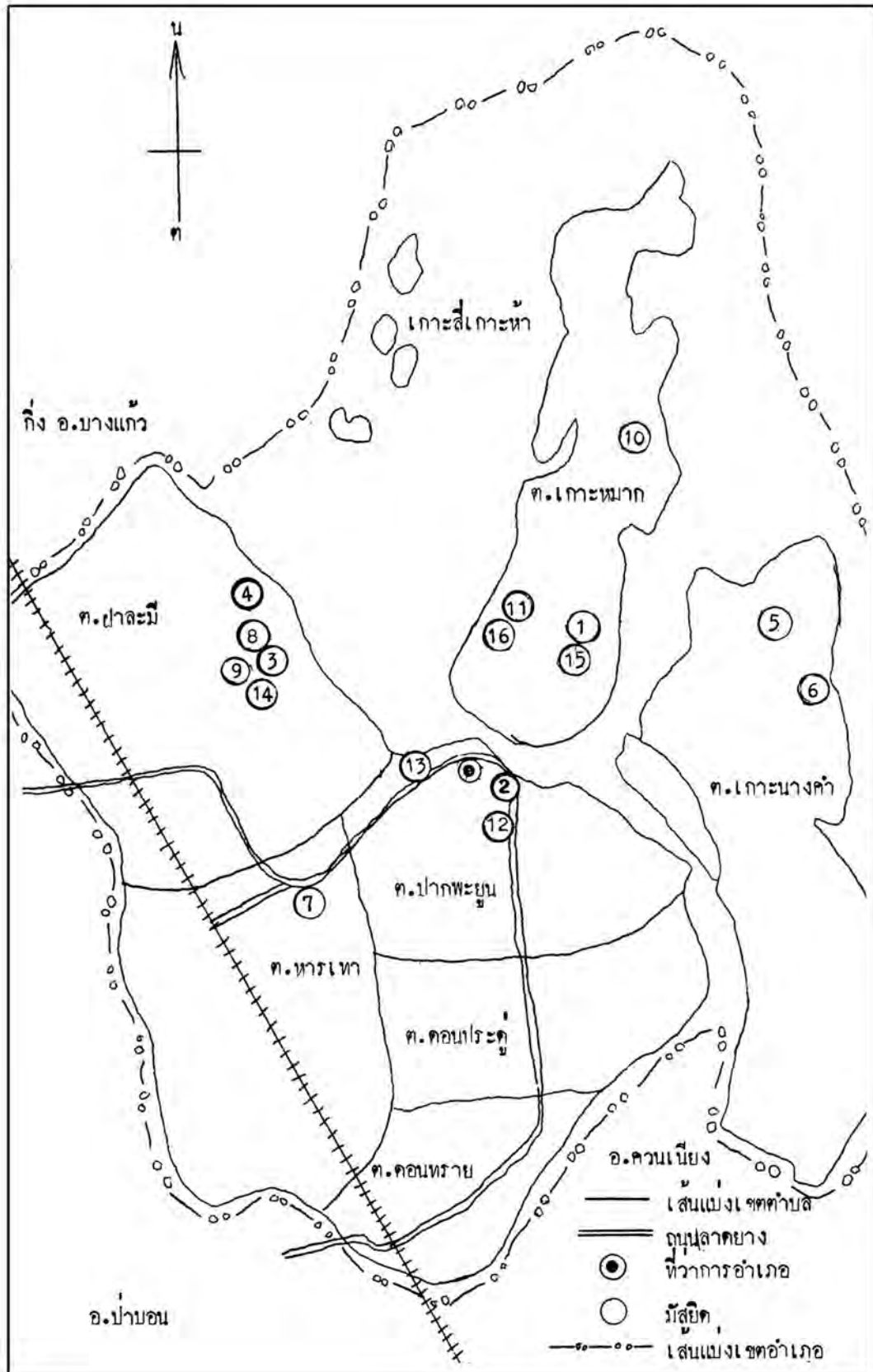


- เส้นแบ่งเขตตำบล
- ==== ถนนอาคยาง
- ===== ถนนลูกรัง
- ที่ว่าการอำเภอ
- มัสยิก

6. อำเภอปากพะยูน (93120)
อำเภอปากพะยูน มีมัสยิด จำนวน 16 มัสยิด

ลำดับที่	เลขทะเบียน	ชื่อมัสยิด	สถานที่ตั้ง
1.	13	บนบ้าน	ม.6 ต.เกาะหมาก อ.ปากพะยูน
2.	14	มัสยิดกลางประจำจังหวัดพัทลุง	ม.1 ต.ปากพะยูน อ.ปากพะยูน
3.	15	บางม่วง	ม.3 ต.ฝาละมี อ.ปากพะยูน
4.	16	แหลมไก่อู	ม.8 ต.ฝาละมี อ.ปากพะยูน
5.	17	บ้านดิน (เกาะนางค้ำเหนือ)	ม.5 ต.นางค้ำ อ.ปากพะยูน
6.	18	เกาะนางค้ำใต้	ม.4 ต.เกาะนางค้ำ อ.ปากพะยูน
7.	19	ม่วงทวน	ม.4 ต.หารเทา อ.ปากพะยูน
8.	38	บ้านห้วยยาง	ม.3 ต.ฝาละมี อ.ปากพะยูน
9.	39	หัวเสม็ดอ่อน	ม.3 ต.ฝาละมี อ.ปากพะยูน
10.	49	บ้านเกาะเสื่อ	ม.8 ต.เกาะหมาก อ.ปากพะยูน
11.	52	นุรนดีนา	ม.2 ต.เกาะหมาก อ.ปากพะยูน
12.	54	อันสอรุส-สุนนะฮ์	ม.1 ต.ปากพะยูน อ.ปากพะยูน
13.	55	บ้านหัวฝาด (นุรุดดีน)	ม.1 ต.ปากพะยูน อ.ปากพะยูน
14.	63	อะหยาอิลอิสลาม (บางม่วง)	ม.3 ต.ฝาละมี อ.ปากพะยูน
15.	65	คารุสสลาม (เกาะหมากใต้)	ม.6 ต.เกาะหมาก อ.ปากพะยูน
16.	69	นุรุลมุบีน (บ้านช่องฟีน)	ม.2 ต.เกาะหมาก อ.ปากพะยูน

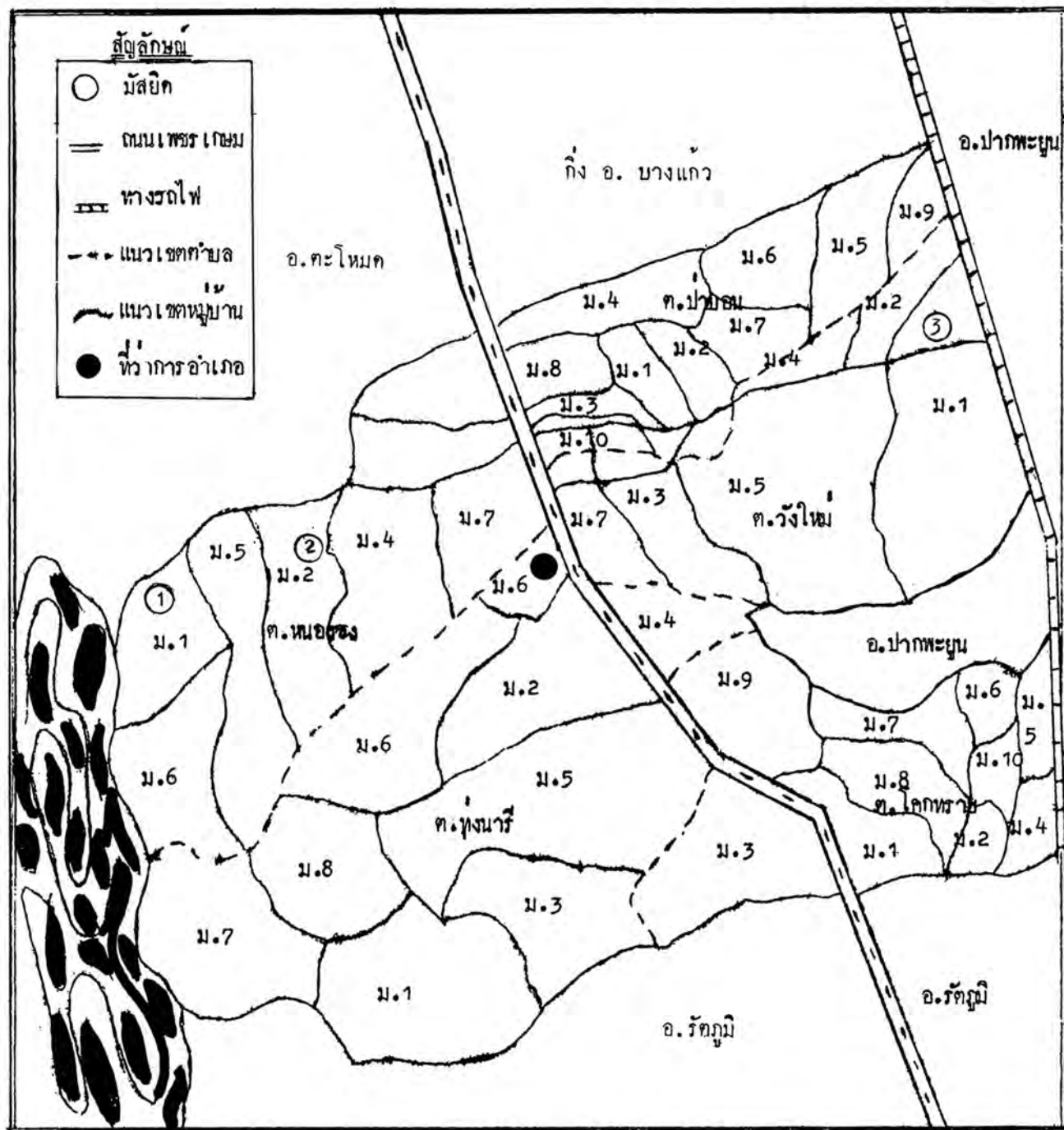
แผนที่อำเภอปากพะยูนแสดงที่ตั้งมัสยิด



7. อำเภอป่าบอน (93170)
อำเภอป่าบอน มีมัสยิด จำนวน 3 มัสยิด

ลำดับที่	เลขทะเบียน	ชื่อมัสยิด	สถานที่ตั้ง
1.	23	บ้านเหมืองตะกั่ว	ม.1 ต.หนองธง อ.ป่าบอน
2.	24	บ้านหนองธง	ม.2 ต.หนองธง อ.ป่าบอน
3.	47	บ้านควนยุง	ม.1 ต.วังใหม่ อ.ป่าบอน

แผนที่อำเภอป่าบอนแสดงที่ตั้งมัสยิด



หน้าว่าง

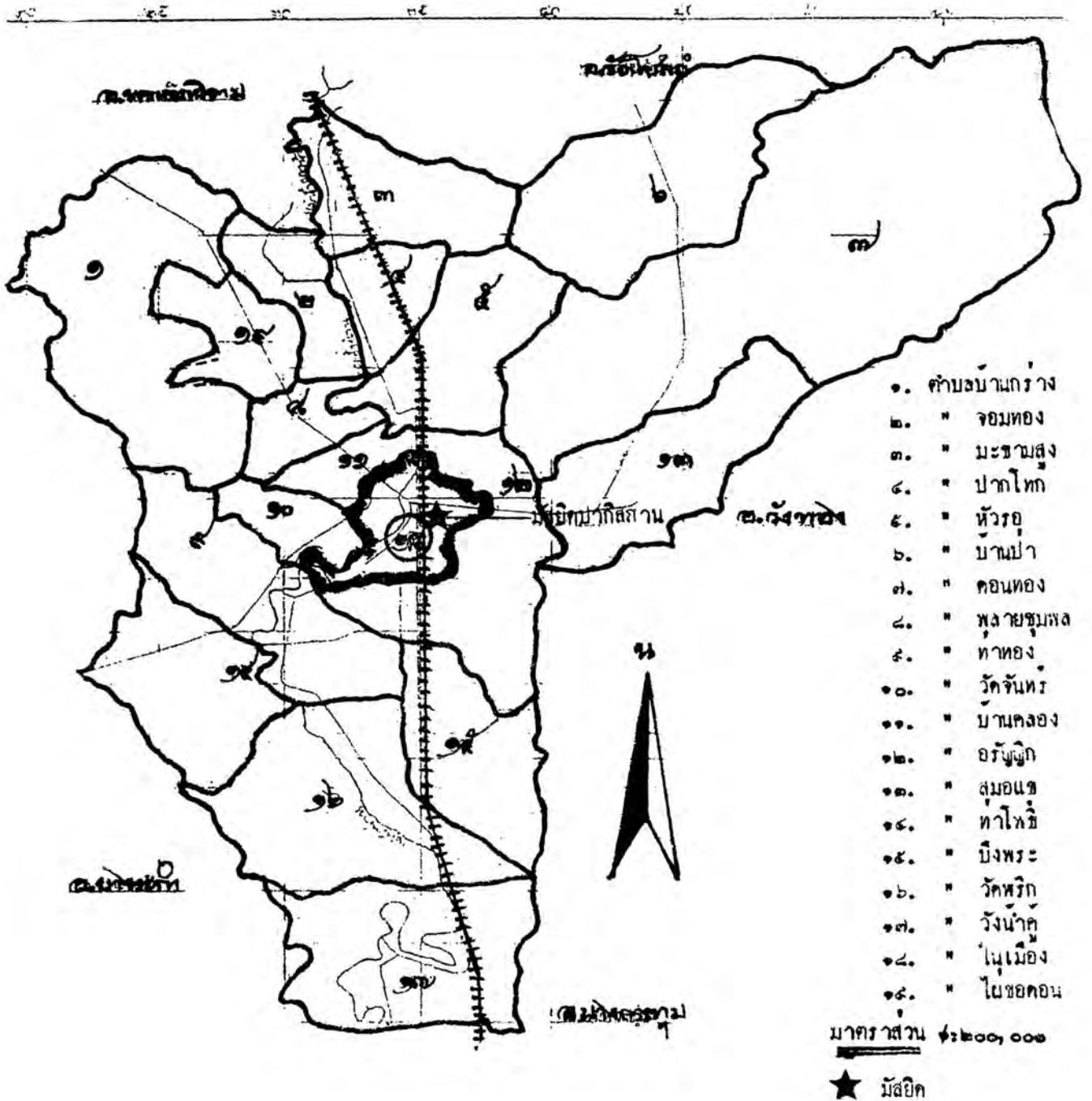
จังหวัดพิจิตร
จังหวัดพิจิตร มีมัสยิดอยู่ในพื้นที่ 1 อำเภอ จำนวน 1 มัสยิด
อำเภอเมืองพิจิตร (๕๕๐๐๐)

ลำดับที่	เลขทะเบียน	ชื่อมัสยิด	สถานที่ตั้ง
1.	1	คิยาอูลอิสลาม	ถ.สระหลวง ต.ในเมือง อ.เมืองฯ

จังหวัดพิษณุโลก
จังหวัดพิษณุโลก มีมัสยิดอยู่ในพื้นที่ 1 อำเภอ จำนวน 1 มัสยิด
อำเภอเมืองพิษณุโลก (65000)

ลำดับที่	เลขทะเบียน	ชื่อมัสยิด	สถานที่ตั้ง
1.	1	ปากีสถาน	50/28 ถ.เอกาทศรถ (นอก) ต.ในเมือง อ.เมืองฯ

แผนที่อำเภอ เมืองพิษณุโลกแสดงที่ตั้งมัสยิก

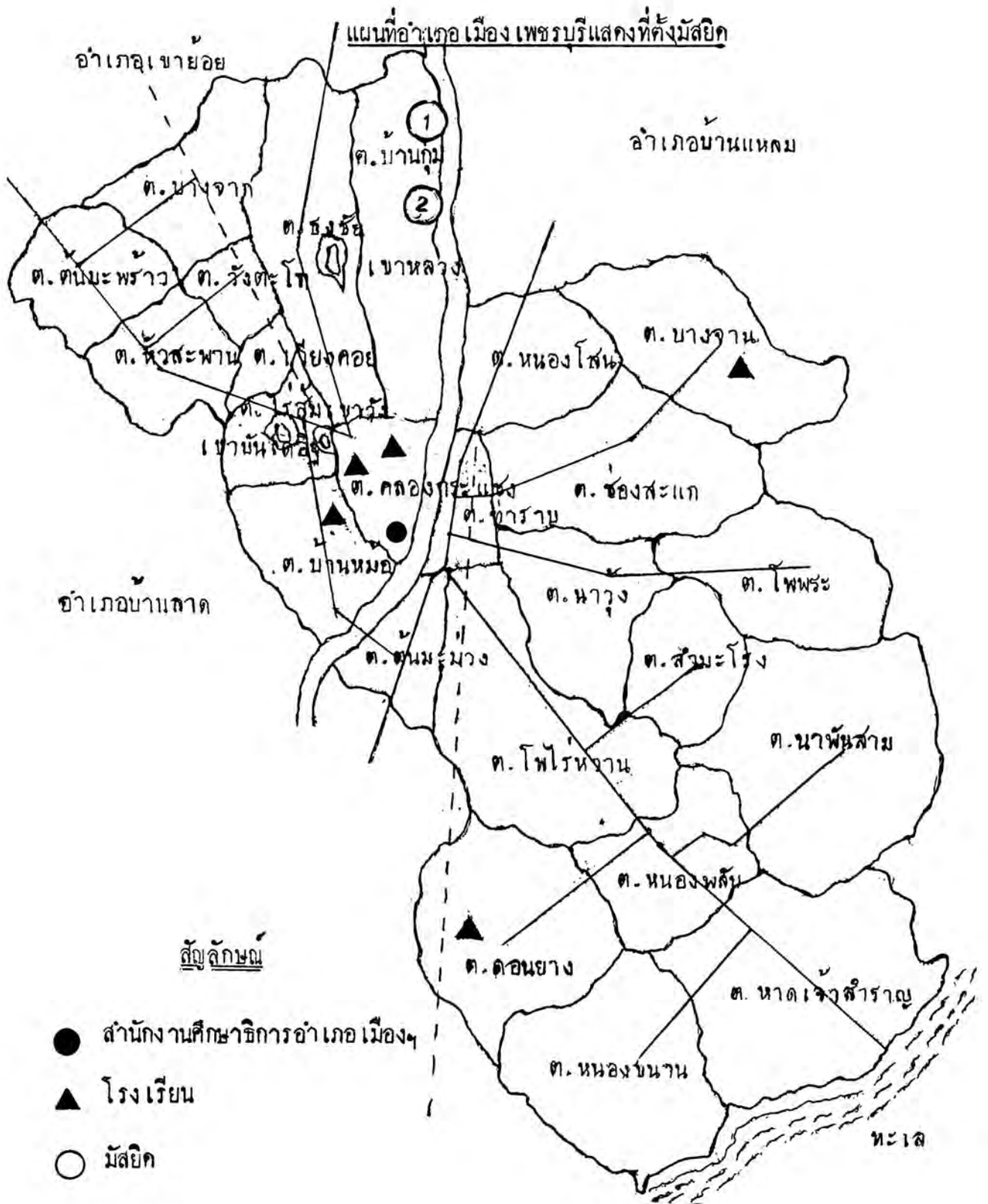


จังหวัดเพชรบุรี
จังหวัดเพชรบุรี มีมัสยิดอยู่ในพื้นที่ 4 อำเภอ รวมทั้งสิ้น 13 มัสยิด

เลขทะเบียน	ชื่อมัสยิด	อำเภอ
1	คารู้อีบาอะห์	บ้านแหลม
2	ยามิอุลอิสลาม	บ้านแหลม
3	อิสลามรูดเราะฮ์มาน	บ้านแหลม
4	จรงอิสลาม	บ้านแหลม
5	มุสลิฮาคูลอิสลามียะฮ์	เมืองฯ
6	ฮิดายะตุลมุคตะกิน	บ้านแหลม
7	มูฎีอะตุลอิสลามียะฮ์	บ้านแหลม
8	นิะฮ์คอตูลอิสลาม	เมืองฯ
9	คารุชชอลีฮีน	ชะอำ
10	ซ็รอยุดดีน	บ้านแหลม
11	คารูลมุฮายีรีน	ชะอำ
12	นุรัลอิสลาม	ท่ายาง
13	นุรัลเอียะห์ซาน	ชะอำ

1. อำเภอเมืองเพชรบุรี (76000)
อำเภอเมืองเพชรบุรี มีมัสยิด จำนวน 2 มัสยิด

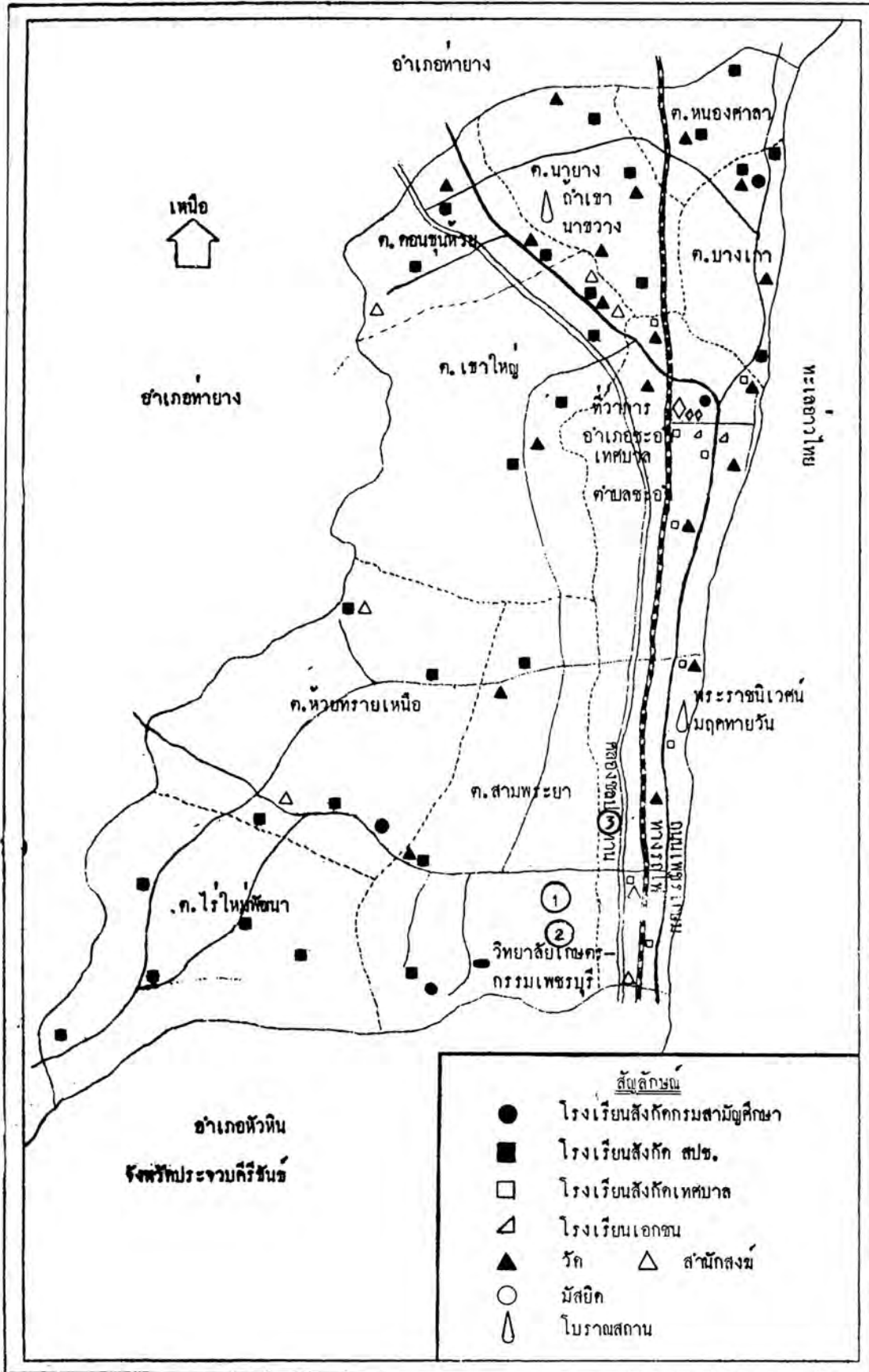
ลำดับที่	เลขทะเบียน	ชื่อมัสยิด	สถานที่ตั้ง
1.	5	มุสลีฮาคุดอิสลามียะฮ์	ม.12 ต.บ้านกุ่ม อ.เมืองฯ
2.	8	น๊ะฮ์คอตูลอิสลาม	ม.8 ต.บ้านกุ่ม อ.เมืองฯ



2. อำเภอชะอำ (76120)
อำเภอชะอำ มีมัสยิด จำนวน 3 มัสยิด

ลำดับที่	เลขทะเบียน	ชื่อมัสยิด	สถานที่ตั้ง
1.	9	คารุชชอลีฮีน	ม.1 ต.สามพระยา อ.ชะอำ
2.	11	คารุ้ตมุฮายีรีน	ม.1 ต.สามพระยา อ.ชะอำ
3.	13	นุรุ้ตเอียะห์ซาน	ต.ชะอำ อ.ชะอำ

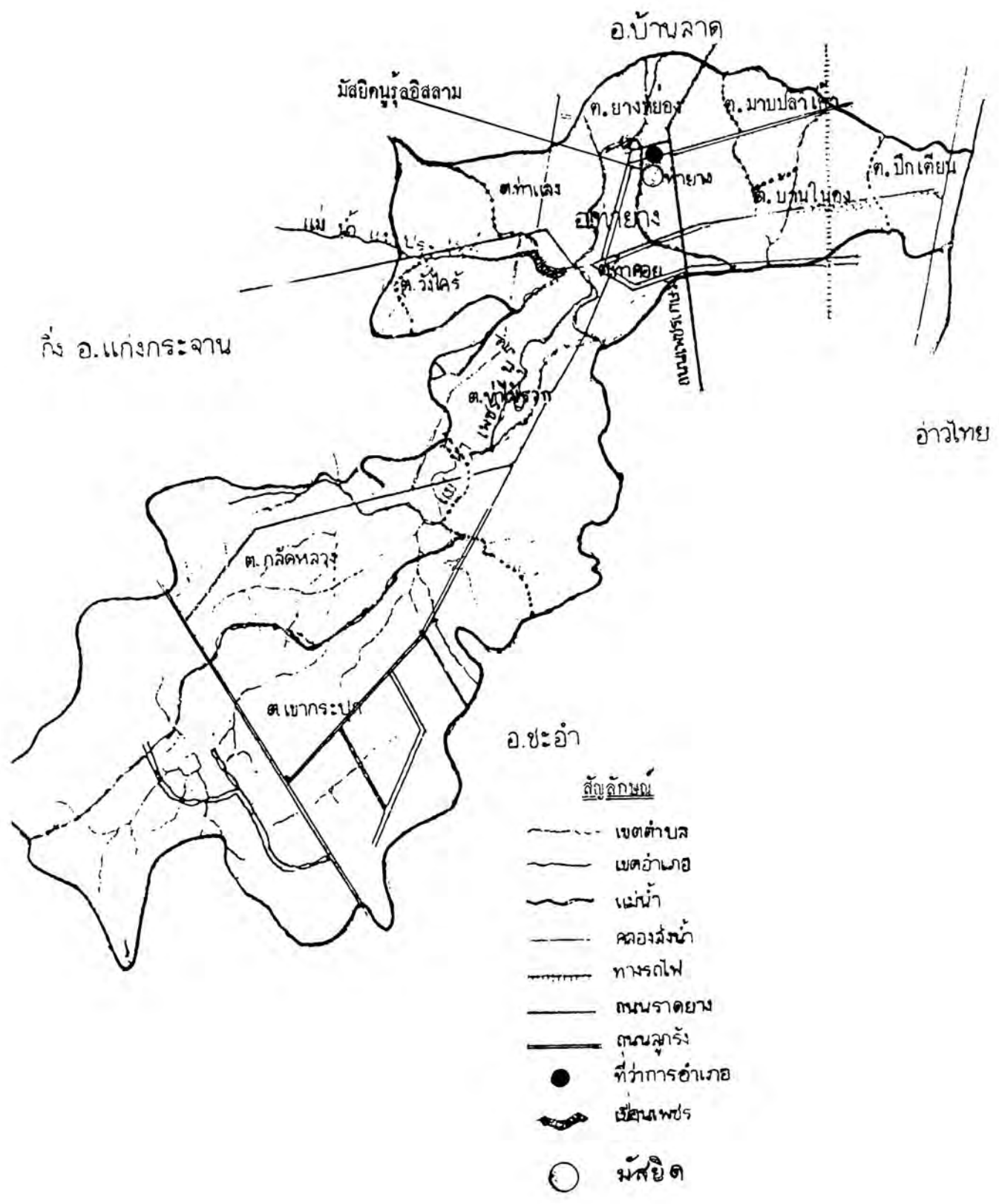
แผนที่อำเภอกระแฉกที่จัดมัสยิด



3. อำเภอท่ายาง (76130)
อำเภอท่ายาง มีมัสยิด จำนวน 1 มัสยิด

ลำดับที่	เลขทะเบียน	ชื่อมัสยิด	สถานที่ตั้ง
1.	12	นูรัลอิสลาม	ม.1 ถ.สุขาภิบาล (ร.พ.ท่ายาง) ต.ท่ายาง อ.ท่ายาง

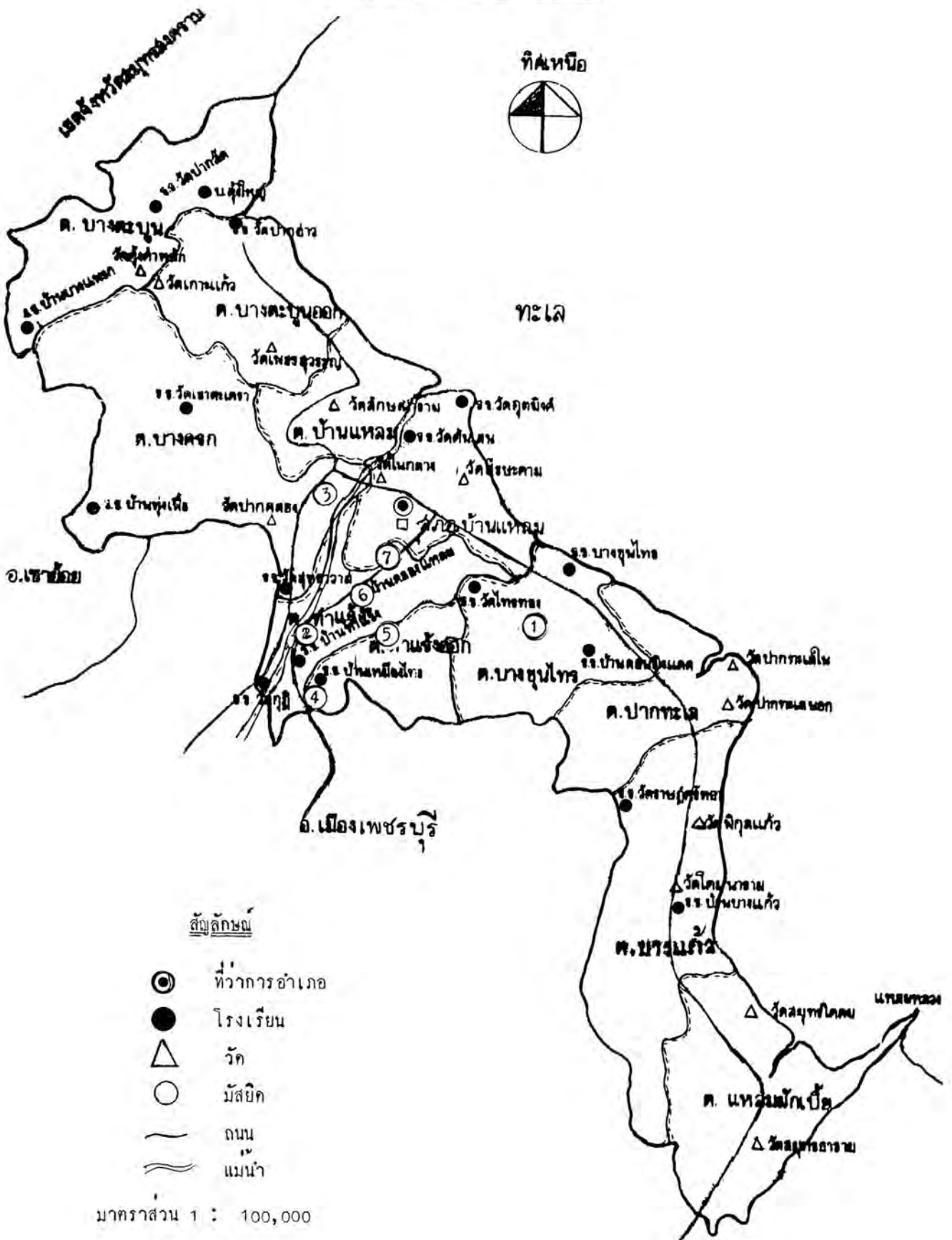
แผนที่อำเภอทำางแสงที่กิ่งมัสยิต



4. อำเภอบ้านแหลม (76110)
อำเภอบ้านแหลม มีมัสยิด จำนวน 7 มัสยิด

ลำดับที่	เลขทะเบียน	ชื่อมัสยิด	สถานที่ตั้ง
1.	1	คารู้อีบาอะห์	ม.4 ถ.บางขุนไทร-บ้านแหลม ค.บางขุนไทร อ.บ้านแหลม
2.	2	ยามีอุลอิสลาม	ม.4 ค.ท่าแร่ อ.บ้านแหลม
3.	3	อิสลามรุคเราะฮ์มาน	66 ม.2 ค.บางครก อ.บ้านแหลม
4.	4	จรงอิสลาม	ม.1 ถ.เจริญสุข ค.ท่าแร่ ออก อ.บ้านแหลม
5.	6	ฮิคายะตุลมุคตะกิน	ม.2 ถ.เพชรบุรี-บ้านแหลม ค.ท่าแร่ ออก อ.บ้านแหลม
6.	7	มูฎีอะตุลอิสลามียะห์	36 ม.3 ค.ท่าแร่ อ.บ้านแหลม
7.	10	ชีรอยุคดิน	ม.2 ค.ท่าแร่ อ.บ้านแหลม

แผนที่อำเภอบ้านแหลมแสดงที่ตั้งมัสยิด



หน้าว่าง

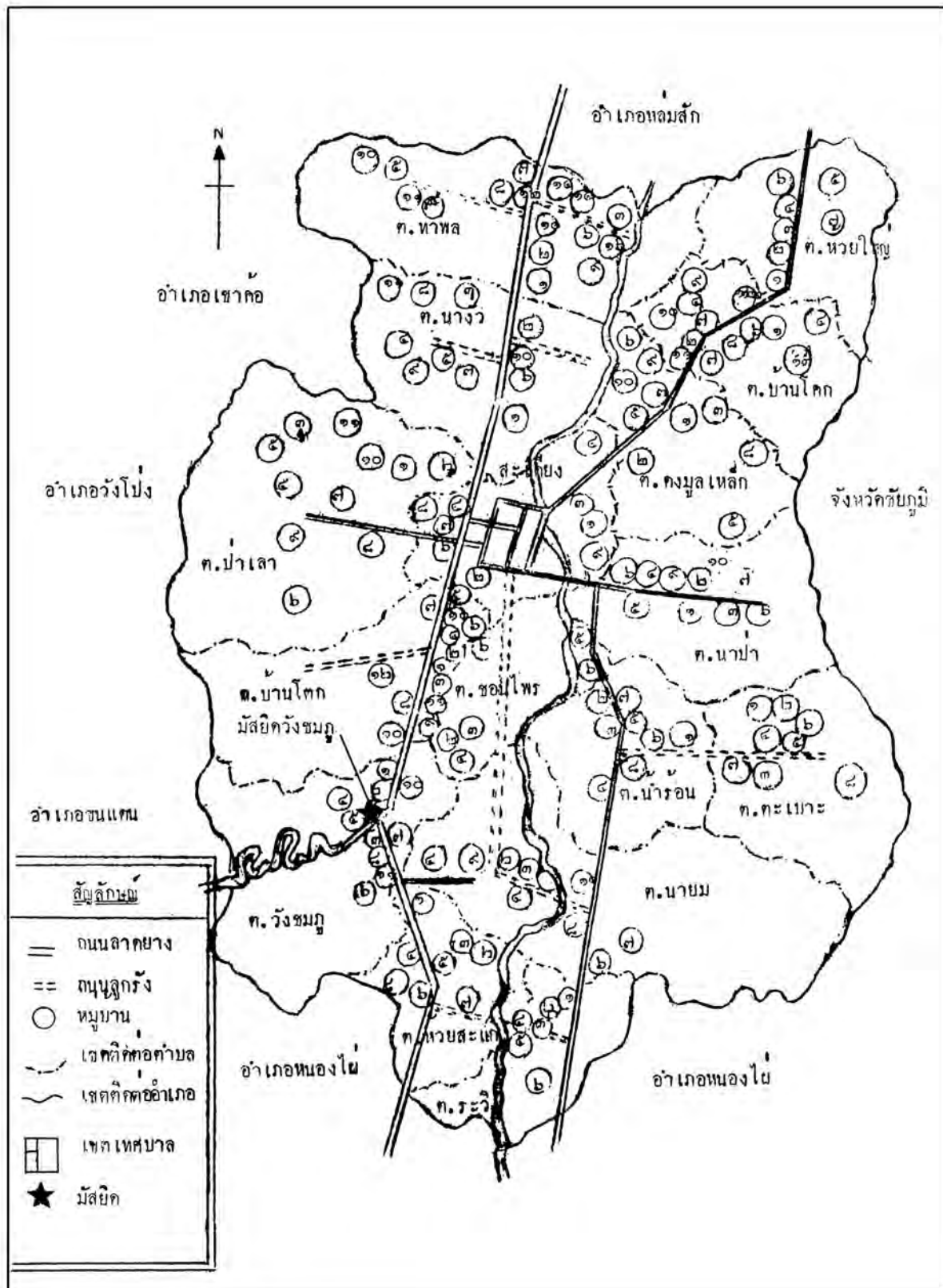
จังหวัดเพชรบูรณ์
จังหวัดเพชรบูรณ์ มีมัสยิดอยู่ในพื้นที่ 2 อำเภอ รวมทั้งสิ้น 2 มัสยิด

เลขทะเบียน	ชื่อมัสยิด	อำเภอ
1	วังชมพู	เมืองฯ
2	อัลญีฮาร์ด (วังพิกุล)	บึงสามพัน

1. อำเภอเมืองเพชรบูรณ์ (67000)
 อำเภอเมืองเพชรบูรณ์ มีมัสยิด จำนวน 1 มัสยิด

ลำดับที่	เลขทะเบียน	ชื่อมัสยิด	สถานที่ตั้ง
1.	1	วังชมภู	ม.9 ต.วังชมภู อ.เมืองฯ (67210)

แผนที่อำเภอเมืองเพชรบูรณ์แสดงที่ตั้งมัสยิก



2. อำเภอบึงสามพัน (67160)
อำเภอบึงสามพัน มีมัสยิด จำนวน 1 มัสยิด

ลำดับที่	เลขทะเบียน	ชื่อมัสยิด	สถานที่ตั้ง
1.	2	อัลญูฮาร์ด (วังพิกุล)	ม.1 ต.วังพิกุล อ.บึงสามพัน (67230)

หน้าว่าง

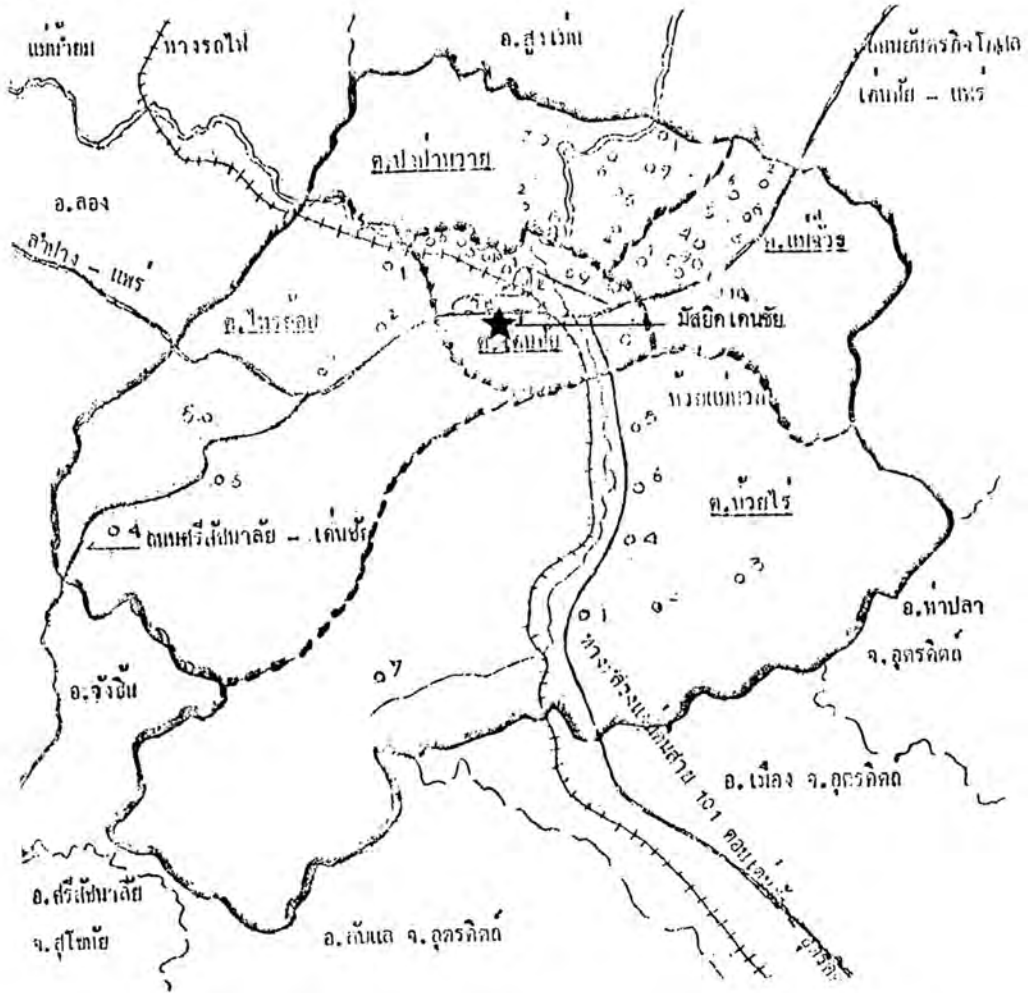
จังหวัดแพร่
จังหวัดแพร่ มีมัสยิดอยู่ในพื้นที่ 1 อำเภอ จำนวน 1 มัสยิด
อำเภอเด่นชัย (54110)

ลำดับที่	เลขทะเบียน	ชื่อมัสยิด	สถานที่ตั้ง
1.	1	เด่นชัย	392/1 ม.2 ต.เด่นชัย อ.เด่นชัย

แผนที่อำเภอ เคนยห์แสดงที่ตั้งมัสยิด



มาตราส่วน 1 : 200,000



ตำบลเค้นยห์	ตำบลเวียงไร่	บ้านปางหวาย	ตำบลไทรคอบ	ตำบลบ้านไร่
1. บ้านเค้นยห์	1. บ้านดงแก้ว	1. บ้านดงแก้ว	1. บ้านปงป่าหวาย	1. บ้านเวียงไร่
2. บ้านดงแก้ว	2. บ้านดงไร่	2. บ้านดงไร่	2. บ้านไทรคอบ	2. บ้านดงไร่
3. บ้านปางหวาย	3. บ้านดงไร่	3. บ้านดงไร่	3. บ้านดงไร่	3. บ้านดงไร่
4. บ้านน้ำโตน	4. บ้านดงไร่	4. บ้านดงไร่	4. บ้านดงไร่	4. บ้านดงไร่
5. บ้านดงแก้ว	5. บ้านดงไร่	5. บ้านดงไร่	5. บ้านดงไร่	5. บ้านดงไร่
6. บ้านดงแก้ว	6. บ้านดงไร่	6. บ้านดงไร่	6. บ้านดงไร่	6. บ้านดงไร่
7. บ้านดงแก้ว	7. บ้านดงไร่	7. บ้านดงไร่	7. บ้านดงไร่	7. บ้านดงไร่
8. บ้านดงแก้ว	8. บ้านดงไร่	8. บ้านดงไร่	8. บ้านดงไร่	7. บ้านดงไร่
9. บ้านดงแก้ว	บ้านดงไร่			★ มัสยิด
10. บ้านดงแก้ว	10. บ้านดงไร่			

จังหวัดภูเก็ต
จังหวัดภูเก็ต มีมัสยิดอยู่ในพื้นที่ 3 อำเภอ รวมทั้งสิ้น 36 มัสยิด

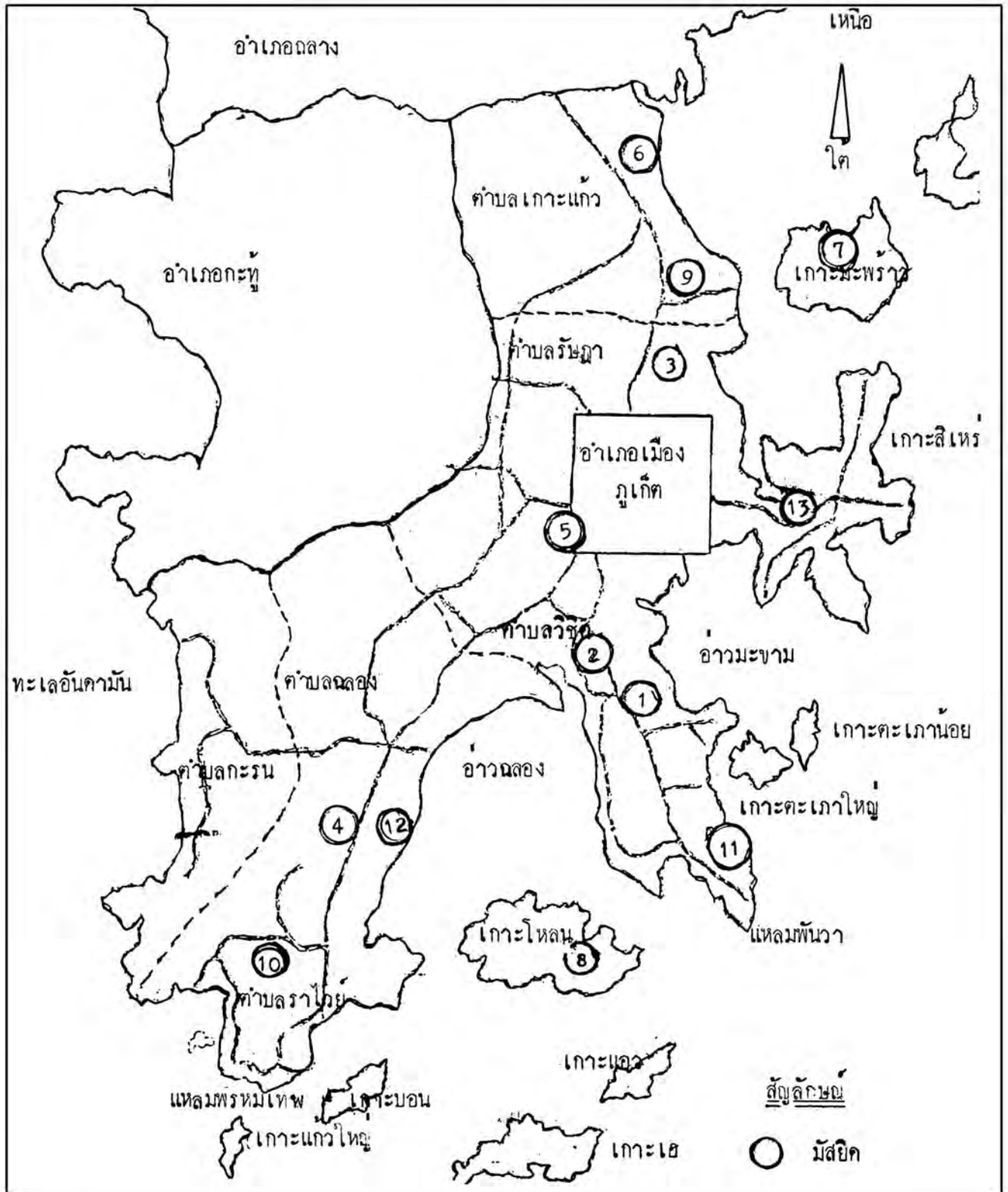
เลขทะเบียน	ชื่อมัสยิด	อำเภอ
1	นุรุลอิบาดียะฮ์	ถลาง
2	บ้านคอเอน	ถลาง
3	บ้านพารา	ถลาง
4	บ้านบางโรง	ถลาง
5	บ้านอ่าวปอ	ถลาง
6	บ้านผักนืด	ถลาง
7	บ้านพรุสมภาร	ถลาง
8	บ้านบางหมากเหลา	ถลาง
9	มูการรุ่ม	ถลาง
10	บ้านกมลา (กำมะรา)	กะทู้
11	บ้านหยิด	ถลาง
12	บ้านนาใน	ถลาง
13	ยามียะ	เมืองฯ
14	กียามุดตีน	เมืองฯ
15	ลิวาอุลอิสลาม	เมืองฯ
16	นุรุคดีนียะห์	เมืองฯ
17	ยามียะ	เมืองฯ
18	ขาบรรณูร์ด	เมืองฯ
19	สุเหร่าบ้านบางลา	ถลาง
20	สุเหร่าบ้านบางโจ	ถลาง
21	กอร์อีะ	เมืองฯ
22	นุรุลอิสลามิยะฮ์	กะทู้
23	บ้านเกาะนาคา	ถลาง
24	คารุลอิสลาม	เมืองฯ
25	กามาลียะห์	เมืองฯ

เลขทะเบียน	ชื่อมัสยิด	อำเภอ
26	บ้านแหลมทราย	ถลาง
27	นูเร็นอิสมียะห์	เมืองฯ
28	นูร์นอิสลามิยะห์	เมืองฯ
29	ผดุงศาสน์	กะทู้
30	ยามิอุลอิบาดะห์	ถลาง
31	คารู่มมุตตากีน	ถลาง
32	หะด็อนิยัตตุลอิสลามิยะ	กะทู้
33	บ้านบ่อสอม	ถลาง
34	เอ้าวาลูตชีดายะห์	เมืองฯ
35	นูร์ลเอียะซาน	กะทู้
36	อัลมาคีนะห์	เมืองฯ

1. อำเภอเมืองภูเก็ต (83000)
อำเภอเมืองภูเก็ต มีมัสยิด จำนวน 13 มัสยิด

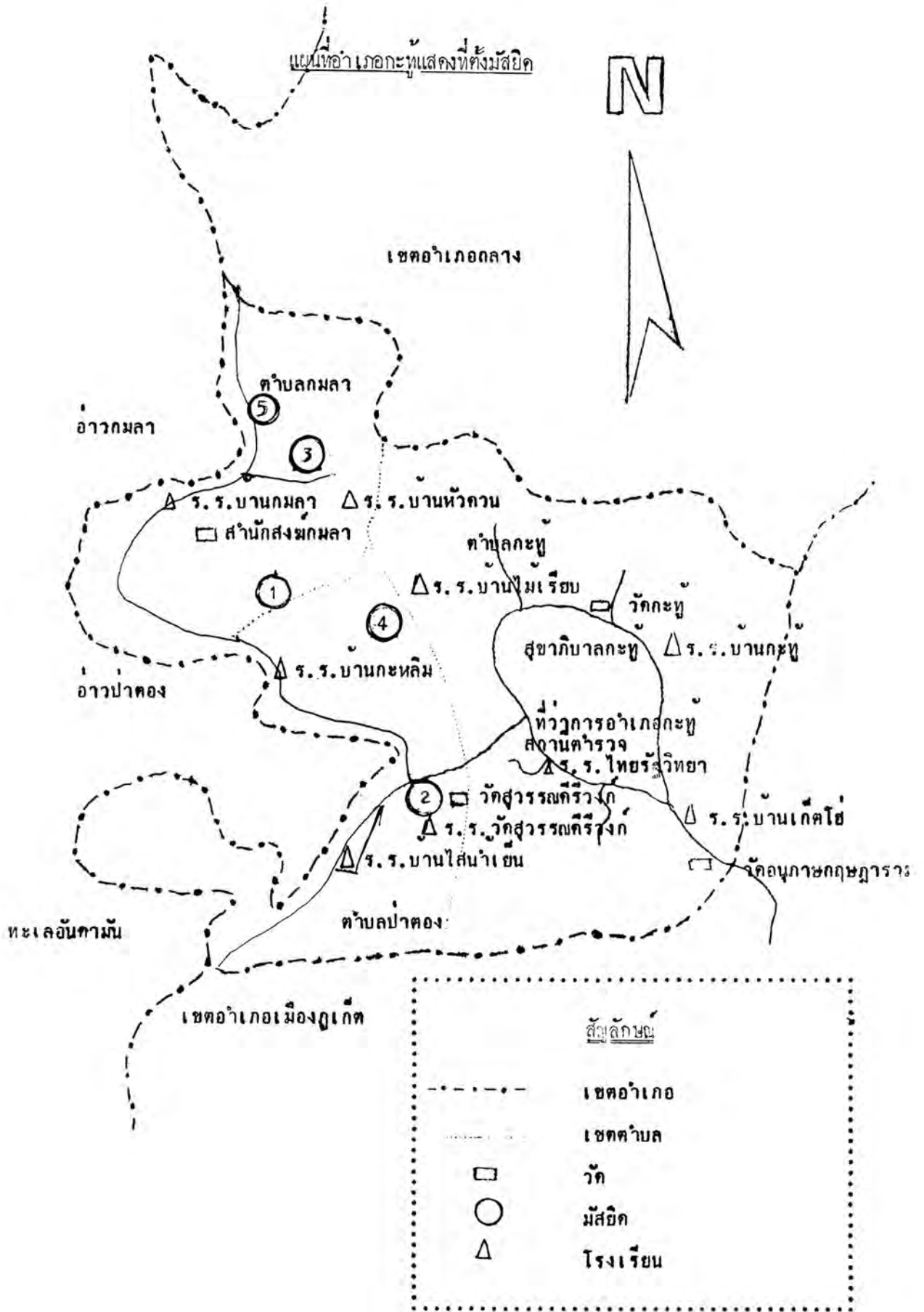
ลำดับที่	เลขทะเบียน	ชื่อมัสยิด	สถานที่ตั้ง
1.	13	ยามีย๊ะ	ม.7 ถ.ศักดิเดช ต.วิชิต อ.เมืองฯ
2.	14	กียามุดดิน	30/3 ม.6 ซ.บ้านบ่อแร่ ถ.ศักดิเดช ต.วิชิต อ.เมืองฯ
3.	15	ลิวาอุลอิสลาม	ม.2 ซ.บางชีเหล้า ถ.เทพกระษัตรี ต.รัชฎา อ.เมืองฯ
4.	16	นุรุดดีนียะห์	14 ม.4 ถ.วิเศษ ต.ราไวย์ อ.เมืองฯ (83130)
5.	17	ยามีเยะ	47 ม.8 ซ.คลังชั้น ถ.ภูเก็ต ต.ตลาดใหญ่ อ.เมืองฯ
6.	18	ยาบรณูร์ด	ม.5 ซ.หัวควน ถ.เทพกระษัตรี ต.เกาะแก้ว อ.เมืองฯ
7.	21	กอรียะ	เกาะมะพร้าว ม.6 ต.เกาะแก้ว อ.เมืองฯ
8.	24	คารุลอิสลาม	เกาะโหลน ม.3 ต.ราไวย์ อ.เมืองฯ (83130)
9.	25	กามาลียะห์	ม.7 ซ.แหลมหิน ถ.เทพกระษัตรี ต.เกาะแก้ว อ.เมืองฯ
10.	27	นูเรินอิสมิยะห์	ไสยวน ม.1 ถ.วิเศษ ต.ราไวย์ อ.เมืองฯ (83130)
11.	28	นุรอนอิสลามียะห์	แหลมพันวา ม.8 ถ.ศักดิเดช ต.วิชิต อ.เมือง
12.	34	เฮ้วาลูลฮิดายะห์	ม.5 ซ.ร่วมใจ ถ.วิเศษ ต.ราไวย์ อ.เมืองฯ
13.	36	อัลมาดีนะห์	1 ม.6 ถ.ศรีเสนา ต.ตลาดใหญ่ อ.เมืองฯ

แผนที่อำเภอเมืองภูเก็ตแสดงที่ตั้งมัสยิด



2. อำเภอกะทู้ (83120)
อำเภอกะทู้ มีมัสยิด จำนวน 5 มัสยิด

ลำดับที่	เลขทะเบียน	ชื่อมัสยิด	สถานที่ตั้ง
1.	10	บ้านกมลา (กำมะรา)	ม.2 ต.กมลา อ.กะทู้ (83000)
2.	22	นุรุลอิสลามียะฮ์	บ้านป่าตอง ม.1 ต.ป่าตอง อ.กะทู้ (83121)
3.	29	ผดุงศาสน์	บ้านหัวควน ม.5 ต.กมลา อ.กะทู้ (83000)
4.	32	หะด็านียัตูลอิสลามียะฮ์	บ้านกะหลิม ม.5 ต.ป่าตอง อ.กะทู้ (83121)
5.	35	นุรูลเอียะซาน	บ้านนาคา ม.6 ต.กมลา อ.กะทู้ (83000)



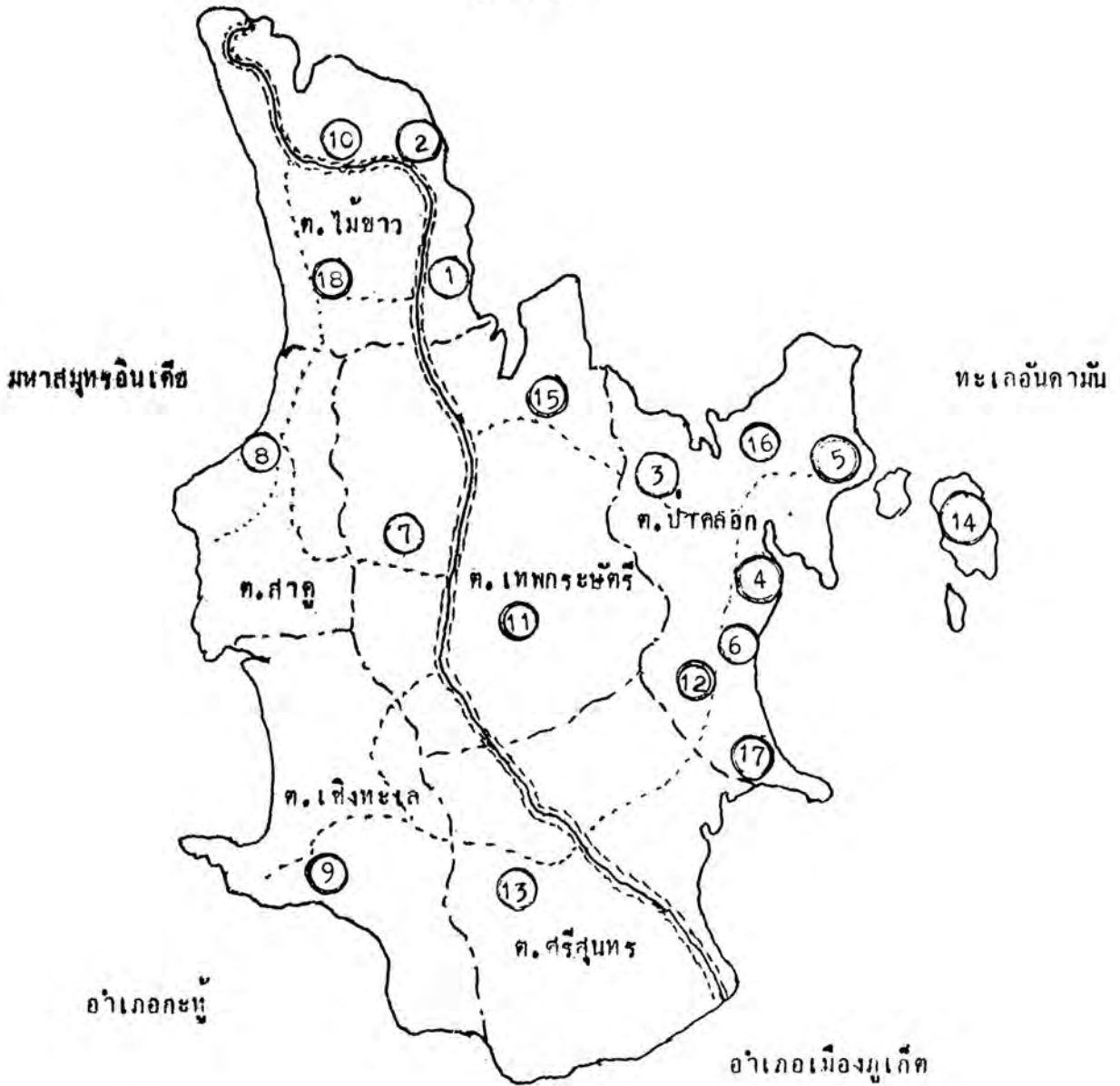
3. อำเภอถลุง (83110)
อำเภอถลุง มีมัสยิด จำนวน 18 มัสยิด

ลำดับที่	เลขทะเบียน	ชื่อมัสยิด	สถานที่ตั้ง
1.	1	มูรูลือบาดียะฮ์	ม.1 ต.ไม้ขาว อ.ถลุง (83140)
2.	2	บ้านคอเอน	ม.2 ต.ไม้ขาว อ.ถลุง (83140)
3.	3	บ้านพารา	ม.4 ต.ป่าคลอก อ.ถลุง
4.	4	บ้านบางโรง	ม.3 ต.ป่าคลอก อ.ถลุง
5.	5	บ้านอ่าวปอ	ม.6 ต.ป่าคลอก อ.ถลุง
6.	6	บ้านผักฉืด	ม.1 ต.ป่าคลอก อ.ถลุง
7.	7	บ้านพรุสมภาร	ม.8 ต.เทพกระษัตรี อ.ถลุง
8.	8	บ้านบางหมากเหลา	ม.1 ต.สาकु อ.ถลุง (83140)
9.	9	มูการรัม	ม.2 ต.เชิงทะเล อ.ถลุง
10.	11	บ้านหยิด	ม.7 ต.ไม้ขาว อ.ถลุง (83140)
11.	12	บ้านนาโน	ม.7 ต.เทพกระษัตรี อ.ถลุง
12.	19	สุเหร่าบ้านบางลา	ม.8 ต.ป่าคลอก อ.ถลุง
13.	20	สุเหร่าบ้านบางโจ	ม.4 ต.ศรีสุนทร อ.ถลุง
14.	23	บ้านเกาะนาคา	ม.5 ต.ป่าคลอก อ.ถลุง
15.	26	บ้านแหลมทราย	ม.8 ต.เทพกระษัตรี อ.ถลุง
16.	30	ยามีอุลือบาดียะฮ์	ม.9 ต.ป่าคลอก อ.ถลุง
17.	31	คารูมุดตาทากีน	ม.7 ต.ป่าคลอก อ.ถลุง
18.	33	บ้านบ่อสอม	ม.4 ต.ไม้ขาว อ.ถลุง (83140)

แผนที่อำเภอกลาง แสดงที่ตั้งมัสยิด



จ. พังงา



อำเภอเมืองภูเก็ต

สัญลักษณ์

- ==== ถนนเทพกระษัตรี
- . - . - . เขตตำบล
- ถนนภายในหมู่บ้าน
- มัสยิด

จังหวัดแม่ฮ่องสอน

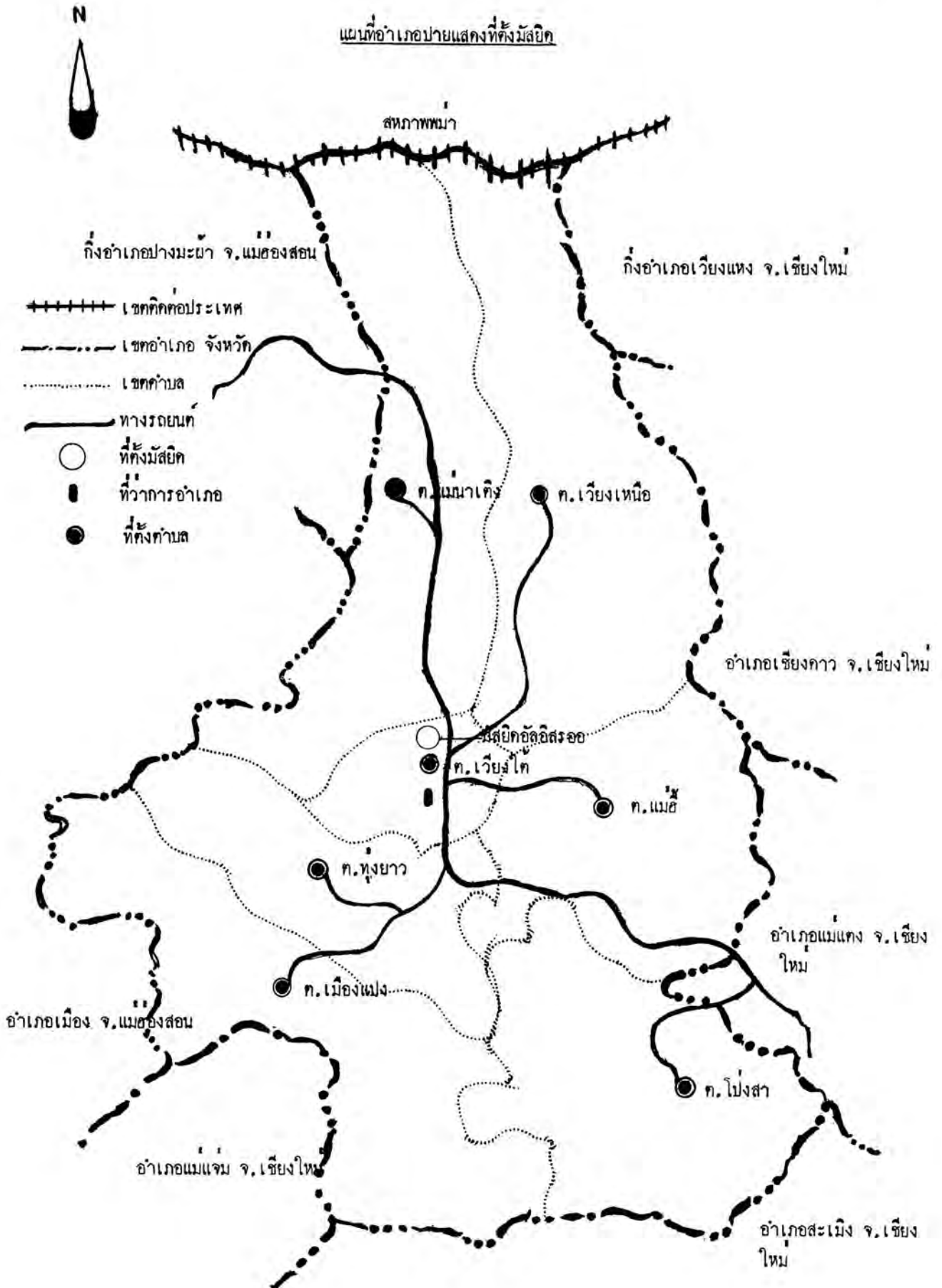
จังหวัดแม่ฮ่องสอน มีมัสยิดอยู่ในพื้นที่ 2 อำเภอ รวมทั้งสิ้น 2 มัสยิด

เลขทะเบียน	ชื่อมัสยิด	อำเภอ
1	ญามืออาตุลอิสลาม	แม่สะเรียง
2	อัลอิสรออ	ปาย

1. อำเภอป่า (58130)
อำเภอป่า มีมัสยิด จำนวน 1 มัสยิด

ลำดับที่	เลขทะเบียน	ชื่อมัสยิด	สถานที่ตั้ง
1.	2	อัลอิสรออ	93 ม.1 ถ.ชัยสงคราม ต.เวียงใต้ อ.ป่า

แผนที่อำเภอป่าายแสดงที่ตั้งมัสยิด

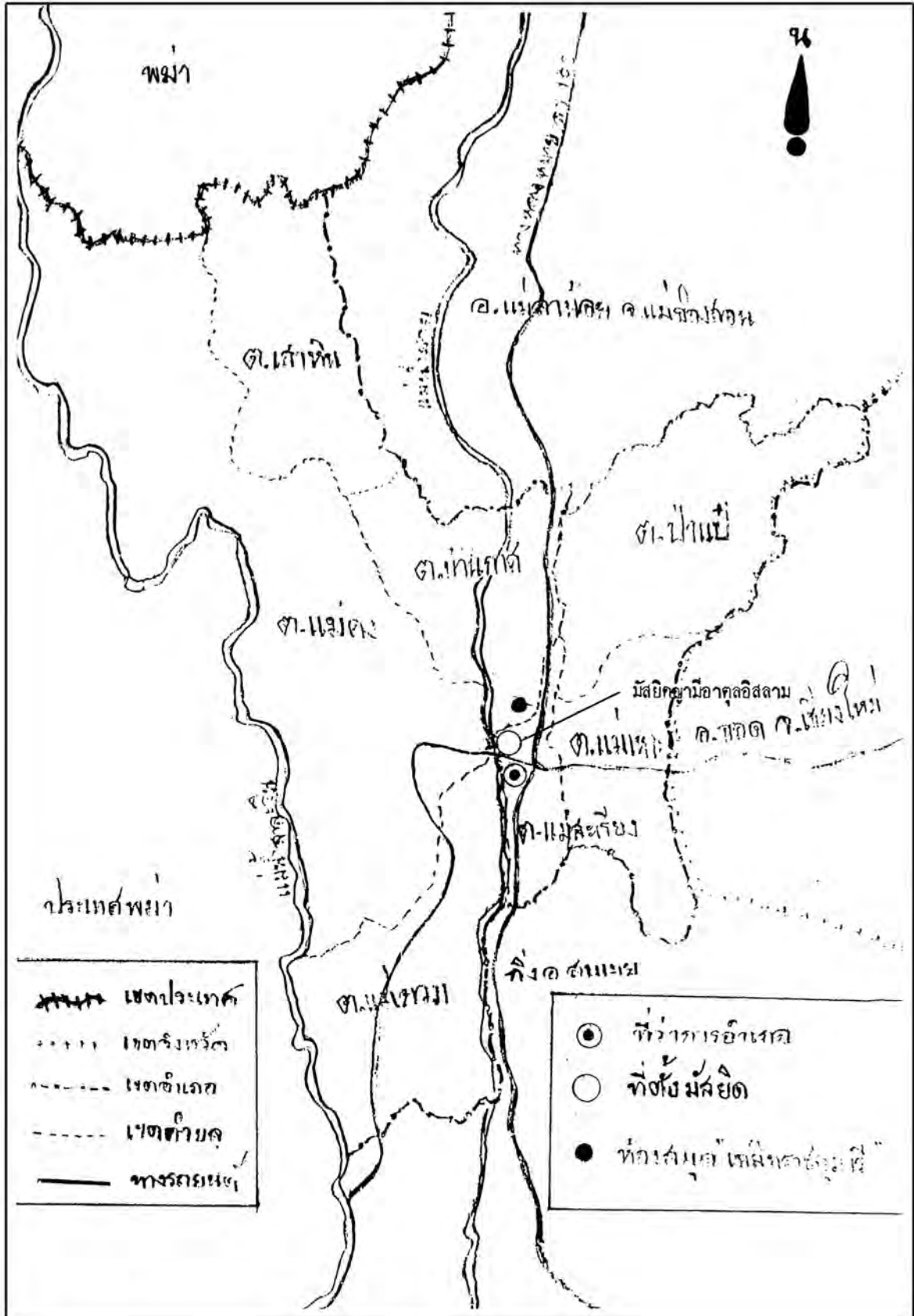


2. อำเภอแม่สะเรียง (58110)
อำเภอแม่สะเรียง มีมัสยิด จำนวน 1 มัสยิด

ลำดับที่	เลขทะเบียน	ชื่อมัสยิด	สถานที่ตั้ง
1.	1	ญามืออาตุลอิสลาม	ม.2 ถ.แหล่งพาณิชย์ ต.แม่สะเรียง อ.แม่สะเรียง

แผนที่อำเภอแม่สะเรียง

แสดงที่ตั้งมัสยิด



หน้าว่าง

จังหวัดยะลา

จังหวัดยะลา มีมัสยิดอยู่ในพื้นที่ 6 อำเภอ 1 กิ่งอำเภอ รวมทั้งสิ้น 308 มัสยิด

เลขทะเบียน	ชื่อมัสยิด	อำเภอ
1	อิสลามีย์ยะห์	รามัน
2	บ้านบาโงย	รามัน
3	ยามะย็อนะเร๊ะ	รามัน
4	สตอ	รามัน
5	บือดอง	รามัน
6	โตะเรี่ยน	เมืองฯ
7	บาโงจีจา	เมืองฯ
8	จาเราะปะไต	เบตง
9	ราโอมง	เบตง
10	ซูลูกาเป๊ะ (ซูลูกาเป๊ะ)	เบตง
11	มัสยิดกลางเบตง	เบตง
12	ยามะเราะฎอตุลยัันนนะห์ (มัสยิดประจำจังหวัดยะลา)	เมือง
13	ยามิ ประจำอำเภอยะหา	ยะหา
14	บือแนยามู	เมืองฯ
15	บ้านบาตัน	เมืองฯ
16	สะดา	เมืองฯ
17	บือราแง	เมืองฯ
18	บ้านยะลา	เมืองฯ
19	บันนังบูโย	เมืองฯ
20	กিজาเฮตีอุง	บันนังสตา
21	ตะปอเยาะ	เมืองฯ
22	กำปงลาแล	บันนังสตา
23	บือแซง	เมืองฯ

เลขทะเบียน	ชื่อมัสยิด	อำเภอ
24	บาโงฮารอ	เมืองฯ
25	รานอ	บันนังสตา
26	ปากีสถาน	เมืองฯ
27	ยามืออาตุลยันนะห์	เมืองฯ
28	ยาเมะสะอะ	เมืองฯ
29	บ้านปือแน	เมืองฯ
30	ป่าหวัง	บันนังสตา
31	มลาฮูบางกอก	เมืองฯ
32	คารุซซาลาม	ยะหา
33	บือแนนากอ	รามัน
34	บ้านกาลูบิง	รามัน
35	อิสลามมียะห์	บันนังสตา
36	บาโงสาเร็ง	เมืองฯ
37	ยะเมะลาเงาเปาะเส็ง	เมืองฯ
38	บ้านโกตาบารู	รามัน
39	บ้านตะโล๊ะหะลอ	รามัน
40	บ้านบันนังตานุ	รามัน
41	บ้านคือแล	รามัน
42	บ้านเก็ยะ	รามัน
43	บ้านไม้แก่น	รามัน
44	บ้านกอตอคือรีะ	รามัน
45	บ้านกำปงสะโต	รามัน
46	บ้านบากาสาแม	รามัน
47	ยามืออาตุลมุสลิมมียะห์	เมืองฯ
48	บาโงกูโบ	เมืองฯ
49	บ้านบาโงบองอ	รามัน
50	บ้านจาเนง	รามัน

เลขทะเบียน	ชื่อมัสยิด	อำเภอ
51	บ้านพงอินื่อเระ	รามัน
52	บ้านป้อมม้ง	รามัน
53	คารุลสุคา	ยะหา
54	โละกือบอ	เมืองฯ
55	ยาแม่กูแบปูโรง	เมืองฯ
56	บ้านตะบิงตี่ง	บันนังสตา
57	บาโงยือแร	บันนังสตา
58	ยาแม่ตานาเาะปูเต๊ะ	บันนังสตา
59	บ้านขนง	เมืองฯ
60	กำปงคาระ	เมืองฯ
61	ยาแม่กำปงสุลู	เมืองฯ
62	บ้านลู่โอะป็นยัง	กิ่ง อ.กาบัง
63	บ้านซีเซ๊ะ	ยะหา
64	บ้านกำปงนูกะ	เมืองฯ
65	ยาแม่พร่อน	เมืองฯ
66	เจาะปาละห์	เมืองฯ
67	ยาแม่บาตูปูเตะ	เมืองฯ
68	บ้านลิดล	เมืองฯ
69	ยามืออาตุลซานิยะห์	เมืองฯ
70	มาตอรูซอ	เมืองฯ
71	ยาแม่จาเน	เมืองฯ
72	ยาแม่บ้านนูกะ	เมืองฯ
73	ยาแม่อัลเบะชะห์	เมืองฯ
74	ยามืออาตุลยันนะห์	เมืองฯ
75	ยาแม่วังกระ	เมืองฯ
76	ยาแม่ปาต้ามือเบาะ	เมืองฯ
77	อามละห์กะปาลอบาตี๊ะ	บันนังสตา

เลขทะเบียน	ชื่อมัสยิด	อำเภอ
78	นอรูดิน	บันนังสตา
79	ประมวลธรรม (ญามิอิลกอยรอด)	เบตง
80	กุนงจนอง	เบตง
81	ยะรม	เบตง
82	บ้านกะเมง	รามัน
83	ลางา	เมืองฯ
84	บ้านตะโละแเว	เมืองฯ
85	บ้านเลสุ	รามัน
86	ยาแมะกะตุปะ	เมืองฯ
87	บ้านกาลอ	รามัน
88	บ้านบาโงกือมี	รามัน
89	บ้านจือแร	รามัน
90	บ้านคาลาแน	รามัน
91	ยาแมะบาโงยือไร	เมืองฯ
92	บ้านสลาแค	เมืองฯ
93	ยาแมะกูแบตีเตาะ	เมืองฯ
94	ซัมซูดิน	บันนังสตา
95	ยันนาทุนาวิน	บันนังสตา
96	ปูลาฮือนอง	รามัน
97	มูฮำมาดียะห์	รามัน
98	ยาแมะแอแก็ง	รามัน
99	ยาแมะกำปงเกะรอ	รามัน
100	บ้านกาดอง	ยะหา
101	คารูลราวฎอฮ์ (กำปงนิบง)	เมืองฯ
102	ยันนาตุลมะวา	บันนังสตา
103	ยาแมะกำปงสาฆอ	เมืองฯ
104	ยาแมะตือรือเบาะ	เมืองฯ

เลขทะเบียน	ชื่อมัสยิด	อำเภอ
105	ชายอิสลาม	รามัน
106	บ้านโตะป่าแก๊ะ	รามัน
107	ยาแม่บาตะตีงี	รามัน
108	ยาแม่บาโงยกูโบ	รามัน
109	ยาแม่กำปงตอลัน	รามัน
110	ยาแม่กาปาลอซื่อเตาะ	เมืองฯ
111	ยาแม่ตือกือแค	เมืองฯ
112	ยกเล็ก	
113	—	
114	ฮัมบูมาร์ค (มะตือลง)	รามัน
115	ยาแม่บาเหร่	รามัน
116	เตาเฟกบาโงยือริ	เมืองฯ
117	ยาแม่บ้านลิมุด	เมืองฯ
118	ยาแม่นัดโตะโมง	เมืองฯ
119	เตาพะเกียะห์	รามัน
120	ยาแม่กำปงแหร	ธารโต
121	ยาแม่ตีบุห์	รามัน
122	คีนฮูดา	รามัน
123	ยกเล็ก	
124	คักกัว	ยะหา
125	ยาแม่บ้านปาย	เมืองฯ
126	คารุลกอรอร์	เมืองฯ
127	มุตตามาอินนะห์	เมืองฯ
128	มุตมาเอินนะห์	เมืองฯ
129	คารุลมะรุฟ	บันนังสตา
130	ยาแม่บ้านลือเม๊าะ	เมืองฯ
131	บ้านย็อนัง	กิ่ง อ.กาบัง

เลขทะเบียน	ชื่อมัสยิด	อำเภอ
132	ยามีอาตุลมุสลิมีน	เมืองฯ
133	คารุลมุมีนีน	เมืองฯ
134	ยาแมะปาโจ	เมืองฯ
135	อัลฟัลลาฮุลอามีลีน	รามัน
136	ออลมุนคอกเฮ	บันนังสตา
137	เรากุอคุซอลีฮีน	เมืองฯ
138	มุดตาอีคาตุลอิสลามียะห์	เมืองฯ
139	นุรุลฮูดา	เมืองฯ
140	อิสลามียาตุลอาลีมียะห์	ยะหา
141	อัครอวียะห์	เมืองฯ
142	ยามีอาตุลอิสลาม	รามัน
143	นุรุลอิลาฮียะห์	เมืองฯ
144	นุรุหุคาร์	ยะหา
145	ตักวา	รามัน
146	คารุสศาลาม	เมืองฯ
147	นุรุลฮูดา	ยะหา
148	มัสยิดกลางประจำตำบล	เมืองฯ
149	บ้านบาตุกา	รามัน
150	คารุลฮูดาห์	รามัน
151	มุฮัมมัดดียะห์	ยะหา
152	คารุนนาอิม	รามัน
153	นุรุลอิสลามมียะ	รามัน
154	อุซซีตักวา	ยะหา
155	มัคเราะสะฮ์มุฮามาติคคีน	รามัน
156	มากอมิลกียามิตีน	เมืองฯ
157	นุรุลอิสลาม	ยะหา
158	คารุสศาลาม	เมืองฯ

เลขทะเบียน	ชื่อมัสยิด	อำเภอ
159	ยามิสตาควา	ยะหา
160	อัลริควาน	เมืองฯ
161	คิลมุดอดีซร์	ยะหา
162	ราวคอคุดย่นนะห์ ลิเซ็ง	รามัน
163	สามัคคีธารโต	ธารโต
164	นุรุลฮูดา	ยะหา
165	คอยรียะห์	รามัน
166	สะฮารุดิน (บ้านอุเปาะ)	รามัน
167	ยาเมะบูเกะจือฆา	รามัน
168	กาตั้ง	บันนังสตา
169	ยาเมะ	รามัน
170	นุรีลอิห์सान	รามัน
171	บ้านซึแม	ยะหา
172	คารุลอามาน (บ้านกาคุนง)	รามัน
173	คัสบิฮ์ (บ้านโป๊ะ)	รามัน
174	นุรดีนูลอิสลาม (บ้านยือโร๊ะ)	รามัน
175	สามัคคีอิสลาม (บ้านตะโละสคาร์)	รามัน
176	นุรุลอิสลาม (บ้านบาโร๊ะ)	รามัน
177	คารุสسالาม (บ้านแกเฮ)	รามัน
178	คารุณอมาน	รามัน
179	บาโงย	รามัน
180	รอตุ รอฮิม	รามัน
181	อัดดีนูลอิสลาม	รามัน
182	แบหอ	เมืองฯ
183	กำปงตันหยง (อับดุลฆามาลย์)	ยะหา
184	มุฮำมาดี	เมืองฯ
185	อิสลามียะห์	บันนังสตา

เลขทะเบียน	ชื่อมัสยิด	อำเภอ
186	นุรุตฮุดา (บ้านบุเกะบือฮาลอ)	รามัน
187	ตาฮิบยาคุคคีนียะห์	ยะหา
188	สามัคคีธรรม (อัลอิจตีฮาคุคคีน)	เบตง
189	นุรุคคีน	กิ่ง อ.กาบัง
190	นะห์ฎอคุลอิสลามียะห์	รามัน
191	นุรุตมาคีนะห์	เมืองฯ
192	ยัันนาตุลมะวา	เมืองฯ
193	นุรุฎคีน	ยะหา
194	นุรุคคีน	ยะหา
195	บายิดารุสลาม	บันนังสตา
196	รียาฎอตุลมุมีนิน	เมืองฯ
197	อิสลาฮุคคีน	รามัน
198	นะห์นาตุลซุนยััน	ยะหา
199	เราะสุลยาบาล	เมืองฯ
200	คัห์สีนุลอิสลาม	รามัน
201	ซอลาฮุคคีน	ยะหา
202	คอยรียะห์	กิ่ง อ.กาบัง
203	นุรุสสาลาม	เมืองฯ
204	คารุลอามาน	เมืองฯ
205	เงะกาโป	บันนังสตา
206	คารุสนาอีม	ยะหา
207	นุรุลอิสลาม	ยะหา
208	อัลมาดารียะห์อิสลามียะห์	เมืองฯ
209	ตาคีกาบันแปแจง	เมืองฯ
210	นุรุลยากิน	เบตง
211	คารุสนาอีม	เบตง
212	นุฎกามีละห์	กิ่ง อ.กาบัง

เลขทะเบียน	ชื่อมัสยิด	อำเภอ
213	คารุนาอิม	รามัน
214	ชีรอญ์ลฮูดา (บ้านบือยอง)	รามัน
215	บ้านบือแนกูยิ	รามัน
216	อัลอึบาคะห์	เมืองฯ
217	คารูอิมาน	เมืองฯ
218	จาเราะสี่ปู	เมืองฯ
219	ยามืออาตุลอิสลาม	ธารโต
220	คารุลอิสละห์	ยะหา
221	นุรุลอิสลามียะห์	ยะหา
222	ยาเมะชัยฟูคดิน	ยะหา
223	ยันนาตุลมะวา	บันนังสตา
224	บำรุงศาสน์ (มัสลิสฮาตุลคีน)	เบตง
225	คารุสลาม	เมืองฯ
226	คูลยามืออุซาฟิอี	รามัน
227	บ้านสมาลอ	เมืองฯ
228	ดำรงศาสน์ (อีกอมาตุคคีน)	เบตง
229	สันติธรรม (อัลอามานียะห์)	เบตง
230	อายนุลยากิน	เมืองฯ
231	มุฮายีรีน	เมืองฯ
232	นุรุลฮูดา บ้านจาเราะกาเซ็ง	รามัน
233	อิสลาฮุดดีนียะ	ยะหา
234	คารุลมุตตากีน	เมืองฯ
235	คารุลอามาน	เมืองฯ
236	กอสรุลอึบาคะห์บ้านบือชู	บันนังสตา
237	ธรรมวัฒนา	เบตง
238	พัฒนาอิสลาม (ปุยุค)	ธารโต
239	นุรุลอิสลามียะห์	รามัน

เลขทะเบียน	ชื่อมัสยิด	อำเภอ
240	คารุณาอีม	ยะหา
241	บาชาดูดิน	เมืองฯ
242	มัสรอห์อาศูร์แยนนะ	ยะหา
243	นุรุลอีม่าน บาโร๊ะอีเต๊ะ	ยะหา
244	บ้านกาบัง	กิ่ง อ.กาบัง
245	อัลฟุรกอน	เมืองฯ
246	มาดีนาตุลอิสลามียะห์	ยะหา
247	ยุมอียะคุลซาบานูลอิสลามียะ	รามัน
248	คารุลอามัน - ซานี	ธารโต
249	นีะดาตุลอิสลามียะห์	ยะหา
250	โตะปาแวนคารุสซานียะ	บันนังสตา
251	นุรุลฮูดา	กิ่ง อ.กาบัง
252	หาซานี	ยะหา
253	อัลฟัลละห์	ยะหา
254	นุรุลอีบาคี๊ะ	ธารโต
255	อัลตักวาห์	ธารโต
256	อามีน	เมืองฯ
257	นุรุลอีม่าน	ยะหา
258	คารุสลาม	กิ่ง อ.กาบัง
259	ซอลาฮุดดีน	ธารโต
260	ฮัลมาดีย (ตลาดยะลา)	เมืองฯ
261	หยาตุลอิสลาม	ยะหา
262	นุรุลอีมาน	รามัน
263	นุรุลอิซซาน	เมืองฯ
264	อัลอิสลามียะห์	ธารโต
265	บ้านลาแล	กิ่ง อ.กาบัง
266	อัลมุบาร็อก	เมืองฯ

เลขทะเบียน	ชื่อมัสยิด	อำเภอ
267	นุรุลยันนะห์	เมืองฯ
268	นุรุดดิน	ยะหา
269	คารุสลาม	รามัน
270	นุรูนอิซัน	รามัน
271	สีรอยิลฮูดา	เมืองฯ
272	คารุติสลามียะห์	ยะหา
273	มิกตาฮุกยันนะห์	เมืองฯ
274	คารุมาอาดบ้านบาลอ	รามัน
275	นุรุลนาฎีฮีน	รามัน
276	คารุลมุซันนิน	บันนังสตา
277	อิลาซานียะห์	บันนังสตา
278	ลุดฟีย์	เมืองฯ
279	ยันนาตุลฆุลดี	รามัน
280	บ้านบาตูบือละ	เมืองฯ
281	คักวา	เมืองฯ
282	ฮารูลอามัน	รามัน
283	อัลอิสติกอมะห์	รามัน
284	ราวฏอตุลยันนะห์	เบตง
285	คารุสตาอาดะห์	ธารโต
286	อัลอูบูดียะห์ (บ้านคอกช้าง)	ธารโต
287	คารุสลาม	ยะหา
288	ยาแมะอัลฟาวาอิด (บ้านโตะนะ)	รามัน
289	นุรุลอิสลาม	บันนังสตา
290	คารุลฮูดา	บันนังสตา
291	คารุลฮูดา	เมืองฯ
292	อัสตะหรีร์ (พงค์ยามู)	บันนังสตา
293	นุรุลอิสลาม (บ้านใหม่)	รามัน

เลขทะเบียน	ชื่อมัสยิด	อำเภอ
294	ราวภูอตุลอุทุม	ยะหา
295	ยี่นนาตุลมะวา	เมืองฯ
296	ซอฮีปีซาอาคะห์	ยะหา
297	นะห์คอคตุลอิสลาม	บันนังสตา
298	นุรุคดีน	ยะหา
299	นุรุตตุคา	เบตง
300	อันนัสรี (กำปงบูเกะ)	รามัน
301	ซีรอตตุคตักวา (บ้านฉลองชัย)	บันนังสตา
302	คารุนนาอิม	รามัน
303	นุรุลอิสลาม	เมืองฯ
304	อันซอรุสซุนะห์	กิ่ง อ.กาบัง
305	นุรุลอิห์ซาน (บ้านโตะแยะ)	รามัน
306	คารุนนายะห์ (บ้านแยะโน)	กิ่ง อ.กาบัง
307	คารุลอามาน	บันนังสตา
308	อุสซีซาอาลาตตักวา (บ้านเจาะลีมะ)	รามัน
309	นุรุลตุคา	เบตง
310	ซอร์ฟียะห์ (ตะโละเว)	ยะหา
311	คารุลอามัน (บ้านสนามบิน)	บันนังสตา

หมายเหตุ เลขทะเบียน 113 เป็นมัสยิดเดียวกันกับเลขทะเบียน 118

1. อำเภอเมืองยะลา (95000)
อำเภอเมืองยะลา มีมัสยิด จำนวน 105 มัสยิด

ลำดับที่	เลขทะเบียน	ชื่อมัสยิด	สถานที่ตั้ง
1.	6	โต๊ะเรียน	บ้านปือเงาะคูรีแย ม.2 ต.ลิคัล อ.เมือง (95160)
2.	7	บาโงจีจา	บ้านบาโงจีจา ม.2 ต.ยูโป อ.เมืองฯ
3.	12	ยามะเราะฎอคุลยันนะห์ (มัสยิดประจำจังหวัดยะลา)	บ้านตลาดเก่า ต.สะเตง อ.เมืองฯ
4.	14	ปือแนยามู	บ้านปือแนยามู ม.8 ต.ยูโป อ.เมืองฯ
5.	15	บ้านบาตัน	บ้านบาตัน ม.4 ต.ลิคัล อ.เมือง (95160)
6.	16	สะคา	บ้านสะคา ม.5 ต.ลำพะยา อ.เมืองฯ (95160)
7.	17	ปือราแง	บ้านปือราแง ม.2 ต.ยูโป อ.เมืองฯ
8.	18	บ้านยะลา	บ้านยะลา ม.1 ต.ยะลา อ.เมืองฯ
9.	19	บันนังนุโย	บ้านบันนังนุโย ม.1 ต.บันนังสาเรง อ.เมืองฯ
10.	21	ตะปอเยาะ	บ้านตะปอเยาะ ม.4 ต.ลำใหม่ อ.เมืองฯ (95160)
11.	23	ปือแซง	บ้านปือแซง ม.1 ต.สะเตงนอก อ.เมืองฯ
12.	24	บาโงฮารอ	บ้านบาโงฮารอ ม.6 ต.ลำใหม่ อ.เมืองฯ (95160)
13.	26	ปากีสถาน	บ้านสะเตง ต.สะเตง อ.เมืองฯ
14.	27	ยามืออาคุลยันนะห์	บ้านกรงปินัง ม.7 ต.กรงปินัง อ.เมืองฯ
15.	28	ยามะสะอะ	บ้านสะอะ ม.1 ต.สะอะ อ.เมืองฯ

ลำดับที่	เลขทะเบียน	ชื่อมัสยิด	สถานที่ตั้ง
16.	29	บ้านปือแน	บ้านปือแน ม.4 ต.บุคี อ.เมืองฯ
17.	31	มลายูบางกอก	บ้านมลายูบางกอก ม.5 ต.สะเตงนอก อ.เมืองฯ
18.	36	บาโงสาเร้ง	บ้านบาโงสาเร้ง ม.1 ต.กรงปินัง อ.เมืองฯ
19.	37	ยาเมะลางาเปาะเส้ง	บ้านลางาเปาะเส้ง ม.1 ต.เปาะเส้ง อ.เมืองฯ
20.	47	ยามืออาตุลมุสลิมียะห์	บ้านกำปงบาโง ต.สะเตง อ.เมืองฯ
21.	48	บาโงกูโบ	บ้านปือเจ้าะก็อรายี ม.3 ต.กรงปินัง อ.เมืองฯ
22.	54	โละก็อบอ	บ้านคือโละก็อบอ ม.4 ต.สะเตงนอก อ.เมืองฯ
23.	55	ยาเมะกูเบปุโรง	บ้านกูเบปุโรง ม.4 ต.บันนังสาเรง อ.เมืองฯ
24.	59	บ้านชนง	บ้านชนง ม.3 ต.เปาะเส้ง อ.เมืองฯ
25.	60	กำปงคาระ	บ้านกำปงคาระ ม.1 ต.บุคี อ.เมืองฯ
26.	61	ยาเมะกำปงฮูลู	บ้านท่าสาป ม.1 ต.ท่าสาป อ.เมืองฯ
27.	64	บ้านกำปงบูเกะ	บ้านกำปงบูเกะ ม.1 ต.สะเตงนอก อ.เมืองฯ
28.	65	ยาเมะพร่อน	บ้านพร่อน ม.2 ต.พร่อน อ.เมืองฯ (95160)
29.	66	เจาะปาละห์	บ้านเจาะปาละห์ ม.3 ต.ลำใหม่ อ.เมืองฯ (95160)
30.	67	ยาเมะบาดูปุเตะ	บ้านบาดูปุเตะ ม.3 ต.ลิคัล อ.เมืองฯ (95160)
31.	68	บ้านลิคัล	บ้านลิคัล ม.1 ต.ลิคัล อ.เมืองฯ (95160)

ลำดับที่	เลขทะเบียน	ชื่อมัสยิด	สถานที่ตั้ง
32.	69	ยามีอาตุลชานียะห์	บ้านตะโละชูแม ม.4 ต.กรงปินัง อ.เมืองฯ
33.	70	มาตอรูซอ	บ้านมาตอรูซอ ม.4 ต.พร่อน อ.เมืองฯ (95160)
34.	71	ยาแมะจาเน	บ้านจาเน ม.6 ต.พร่อน อ.เมืองฯ (95160)
35.	72	ยาแมะบ้านนูกะ	บ้านกำแพงนูกะ ม.1 ต.พร่อน อ.เมืองฯ (95160)
36.	73	ยาแมะอัลแบะชะห์	บ้านบาโค ม.3 ต.ยูโป อ.เมืองฯ
37.	74	ยามีอาตุลยันนะห์	บ้านคาแป ม.6 ต.ท่าสาป อ.เมืองฯ
38.	75	ยาแมะวังกระ	บ้านกูแบคือรี๊ะ ม.6 ต.ตาเซะ อ.เมืองฯ
39.	76	ยาแมะปาต้ามือเบาะ	บ้านปาต้ามือเบาะ ม.2 ต.ยูโป อ.เมืองฯ
40.	83	ลานา	บ้านลานา ม.5 ต.สะเตงนอก อ.เมืองฯ
41.	84	บ้านตะโละแเว	บ้านเมะกาโป ม.1 ต.หน้าถ้ำ อ.เมืองฯ
42.	86	ยาแมะกะตุปะ	บ้านบันนังสาเรง ม.1 ต.บันนังสาเรง อ.เมืองฯ
43.	91	ยาแมะบาโงยือไร	บ้านบาโงยือไร ม.1 ต.สะอะ อ.เมืองฯ
44.	92	บ้านสลาแค	บ้านควา ม.3 ต.ห้วยกระทิง อ.เมืองฯ
45.	93	ยาแมะกูแบลีเตาะ	บ้านกูแบลีเตาะ ม.4 ต.เปาะเส็ง อ.เมืองฯ
46.	101	คารุสราวฎอฮ์ (กำแพงนิบง)	บ้านกำแพงนิบง ม.6 ต.บุคี อ.เมืองฯ
47.	103	ยาแมะกำแพงสาหมอ	บ้านสาคอ ม.4 ต.ท่าสาป อ.เมืองฯ
48.	104	ยาแมะคือรีอเบาะ	บ้านคือรีอเบาะ ม.4 ต.สะเตงนอก อ.เมืองฯ
49.	110	ยาแมะกาปาลอหมือเตาะ	บ้านกะปาลอหมือเตาะ ต.สะเตง อ.เมืองฯ

ลำดับที่	เลขทะเบียน	ชื่อมัสยิด	สถานที่ตั้ง
50.	111	ยาแม่ตือกือแค	บ้านตือกือแค ม.7 ต.ลำพะยา อ.เมืองฯ (95160)
51.	116	เตาเฟกบาโงยือริ	บ้านบาโงยือริ ม.5 ต.กรงปินัง อ.เมืองฯ
52.	117	ยาแม่บ้านลิมุด	บ้านโคะคูระ ม.3 ต.ท่าสาป อ.เมืองฯ
53.	118	ยาแม่นัดโคะโมง	บ้านสะโคะโมง ม.4 ต.สะเตงนอก อ.เมืองฯ
54.	125	ยาแม่บ้านบ้าย	บ้านบ้าย ม.5 ต.บุดี อ.เมืองฯ
55.	126	คารุลกอรอร์	บ้านตะปือเราะ ม.5 ต.ท่าสาป อ.เมืองฯ
56.	127	มุตตามาอินนะห์	บ้านตาเซะ ม.5 ต.ตาเซะ อ.เมืองฯ
57.	128	มุตมาเอั้นนะห์	บ้านกูเบ ม.2 ต.ยะลา อ.เมืองฯ
58.	130	ยาแม่บ้านลือเม้าะ	บ้านลือเม้าะ ม.8 ต.กรงปินัง อ.เมืองฯ
59.	132	ยามืออาตุลมุสลิมีน	บ้านบาโงบาแค ม.5 ต.สะเตงนอก อ.เมืองฯ
60.	133	คารุลมุมีนีน	บ้านตือราคะ ม.3 ต.บันนังสาเรง อ.เมืองฯ
61.	134	ยาแม่ปาโจ	บ้านปาโจ ม.3 ต.ยะลา อ.เมืองฯ
62.	137	เรากูอตุซอสิฮีน	บ้านกะปาลอบาตีะ ม.3 ต.บุดี อ.เมืองฯ
63.	138	มุตตาอือคาตุลอิสลามือยะห์	บ้านกอลอฆอเราะ ม.3 ต.หน้าถ้ำ อ.เมืองฯ
64.	139	นุรุลฮูดา	บ้านพีสะฮูตุ ม.1 ต.ลำใหม่ อ.เมืองฯ (95160)
65.	141	อัครอวียะห์	บ้านปุโรง ม.2 ต.ปุโรง อ.เมืองฯ
66.	143	นุรุลฮือลาฮือยะห์	บ้านจือนือแร ม.3 ต.บุดี อ.เมืองฯ
67.	146	คารุสสาลาม	บ้านตะลือเม้าะ ม.3 ต.ท่าสาป อ.เมืองฯ

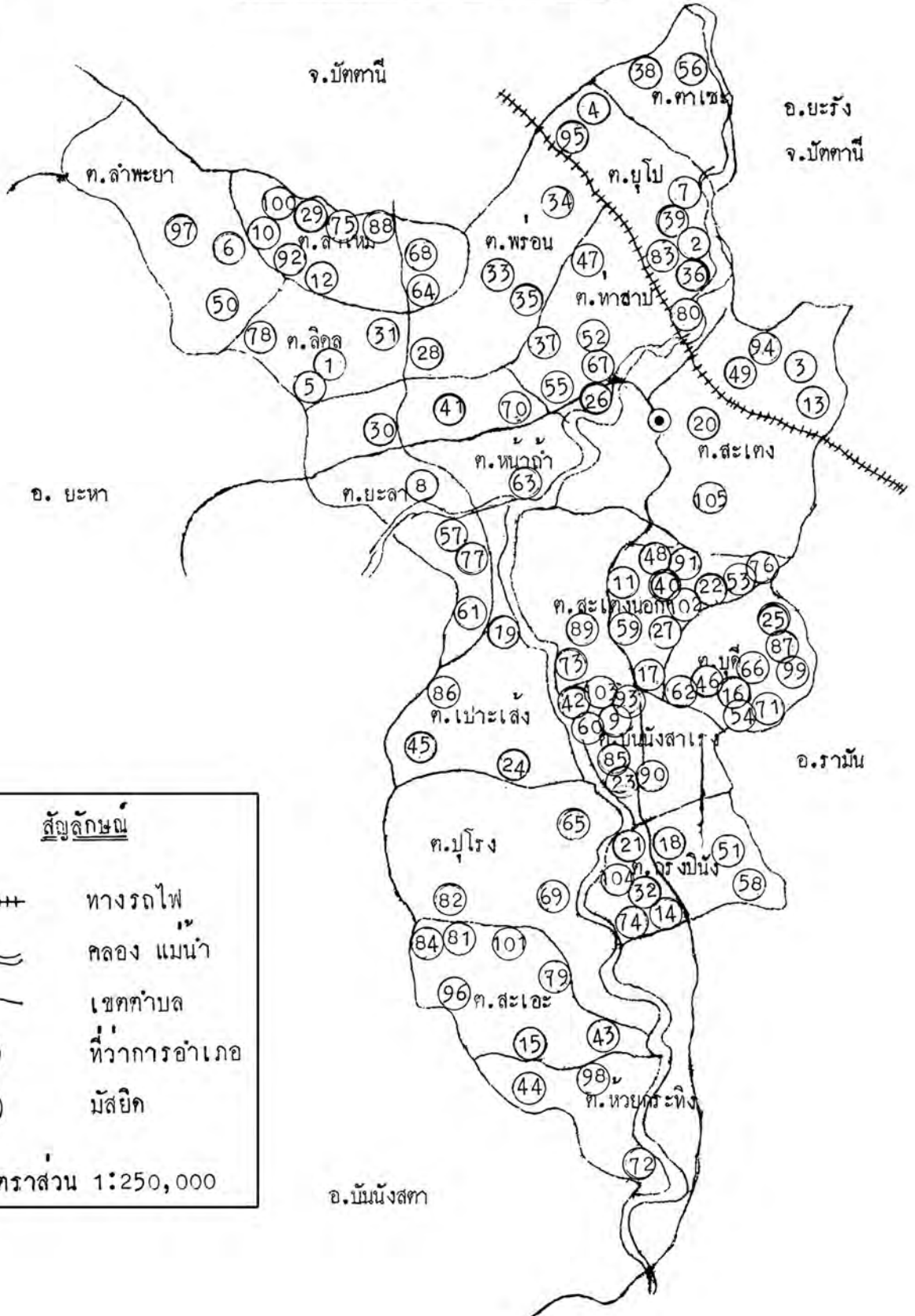
ลำดับที่	เลขทะเบียน	ชื่อมัสยิด	สถานที่ตั้ง
68.	148	มัสยิดกลางประจำตำบล	บ้านพีสะอาเฮสุโยะ ม.2 ต.ลำใหม่ อ.เมืองฯ (95160)
69.	156	มากอมิลกียามิดีน	บ้านโหลง ม.1 ต.ปุโรง อ.เมืองฯ
70.	158	คารุสศาลาม	บ้านบือแนลัวา ม.2 ต.หน้าถ้ำ อ.เมืองฯ
71.	160	อัลริควาน	บ้านปุลานิบง ม.4 ต.นุดี อ.เมืองฯ
72.	182	แบหอ	บ้านแบหอ ม.2 ต.ห้วยกระทิง อ.เมืองฯ
73.	184	มุฮำมาดี	บ้านมลายูบางกอก ม.5 ต.สะเตงนอก อ.เมืองฯ
74.	191	นุรุลมาดีนะห์	บ้านรือเป ม.9 ต.กรงปินัง อ.เมืองฯ
75.	192	ยันนาตุลมะวา	บ้านทุ่งคา ม.2 ต.ลำใหม่ อ.เมืองฯ (95160)
76.	196	รียาฏอตุลมุมีนิน	บ้านนิบงบารู ม.7 ต.สะเตงนอก อ.เมืองฯ
77.	199	เราะะสุลยาบาล	บ้านกะปาลอญูกะ ม.3 ต.ยะลา อ.เมืองฯ
78.	203	นุรุสศาลาม	บ้านบาดันตือโละ ม.5 ต.ลิคัล อ.เมืองฯ (95160)
79.	204	คารุลาอามาน	บ้านกอลอบือเต๊ะ ม.1 ต.สะเอะ อ.เมืองฯ
80.	208	อัลมาคารียะห์อิสลามียะห์	บ้านมาดอ ม.7 ต.ยุโป อ.เมืองฯ
81.	209	ดาดีก้าบ้านแปแจง	บ้านแปแจง ม.2 ต.สะเอะ อ.เมืองฯ
82.	216	อัลอือบาดะห์	บ้านลูโอะกาโล ม.3 ต.ปุโรง อ.เมืองฯ
83.	217	คารุอิมาน	บ้านกะลูปัง ม.2 ต.ยุโป อ.เมืองฯ
84.	218	จาเราะะสีปู้	บ้านจาเราะะสีปู้ ม.2 ต.สะเอะ อ.เมืองฯ
85.	225	คารุสศาลาม	บ้านตือโละสาตี ม.7 ต.บันนังสาเรง อ.เมืองฯ

ลำดับที่	เลขทะเบียน	ชื่อมัสยิด	สถานที่ตั้ง
86.	227	บ้านสมาลอ	บ้านสมาลอ ม.4 ต.เปาะเส้ง อ.เมืองฯ
87.	230	อายนุลยาคีน	บ้านตืองอ ม.2 ต.บุดี อ.เมืองฯ
88.	231	มุฮายีรีน	บ้านพีสะน้ำเย็น ม.2 ต.ลำใหม่ อ.เมืองฯ (95160)
89.	234	คารุลมุดตาคีน	บ้านพงบุโละ ม.6 ต.สะเตงนอก อ.เมืองฯ
90.	235	คารุลอามาน	บ้านตือโละลีโป ม.5 ต.บันนังสาเรง อ.เมืองฯ
91.	241	บาฮาอูดีน	บ้านปรามะ ม.7 ต.สะเตงนอก อ.เมืองฯ
92.	245	อัลฟุรกอน	บ้านบาลูกา ม.5 ต.ลำใหม่ อ.เมืองฯ (95160)
93.	256	อามีน	บ้านปอเนาะปอสนยือไร ม.1 ต.บันนังสาเรง อ.เมืองฯ
94.	260	ฮัลมาดีย (ตลาดยะลา)	บ้านตลาดยะลา ต.สะเตง อ.เมืองฯ
95.	263	นุรุลอิชาน	บ้านบือเนยามู ม.8 ต.ยุโป อ.เมืองฯ
96.	266	อัลมุบาร็อก	บ้านสะอะะ ม.3 ต.สะอะะ อ.เมืองฯ
97.	267	นุรุลยันนะห์	บ้านพงยี่ ม.4 ต.ลำพะยา อ.เมืองฯ (95160)
98.	271	สิรอฮิลสุดา	บ้านกูวา ม.1 ต.ห้วยกระทิง อ.เมืองฯ
99.	273	มิกตาฮุกยันนะห์	บ้านบือเนยือระ ม.2 ต.บุดี อ.เมืองฯ
100.	278	ลุดฟีย	บ้านปอเนาะ ม.3 ต.ลำใหม่ อ.เมืองฯ (95160)
101.	280	บ้านบาตูบือละ	บ้านบาตูบละ ม.2 ต.สะอะะ อ.เมืองฯ
102.	281	คักวา	บ้านเนินหูกวาง ม.4 ต.สะเตงนอก อ.เมืองฯ
103.	291	คารุลสุดา	บ้านแง ม.1 ต.บันนังสาเรง อ.เมืองฯ

ลำดับที่	เลขทะเบียน	ชื่อมัสยิด	สถานที่ตั้ง
104.	295	ย้านนาตุลมะวา	บ้านตะโละชูเมโน ม.2 ต.กรงปินัง อ.เมืองฯ
105.	303	นุรุลอิสลาม	บ้านสะเตง ต.สะเตง อ.เมืองฯ



แผนที่อำเภอเมืองยะลาแสดงที่ตั้งมัสยิก



สัญลักษณ์

- +++++ ทางรถไฟ
- ~~~~~ คลอง แม่น้ำ
- เขตตำบล
- ที่ว่าการอำเภอ
- มัสยิก

มาตราส่วน 1:250,000

อ.บันนังสตา

2. อำเภอธารโต (95150)
อำเภอธารโต มีมัสยิด จำนวน 11 มัสยิด

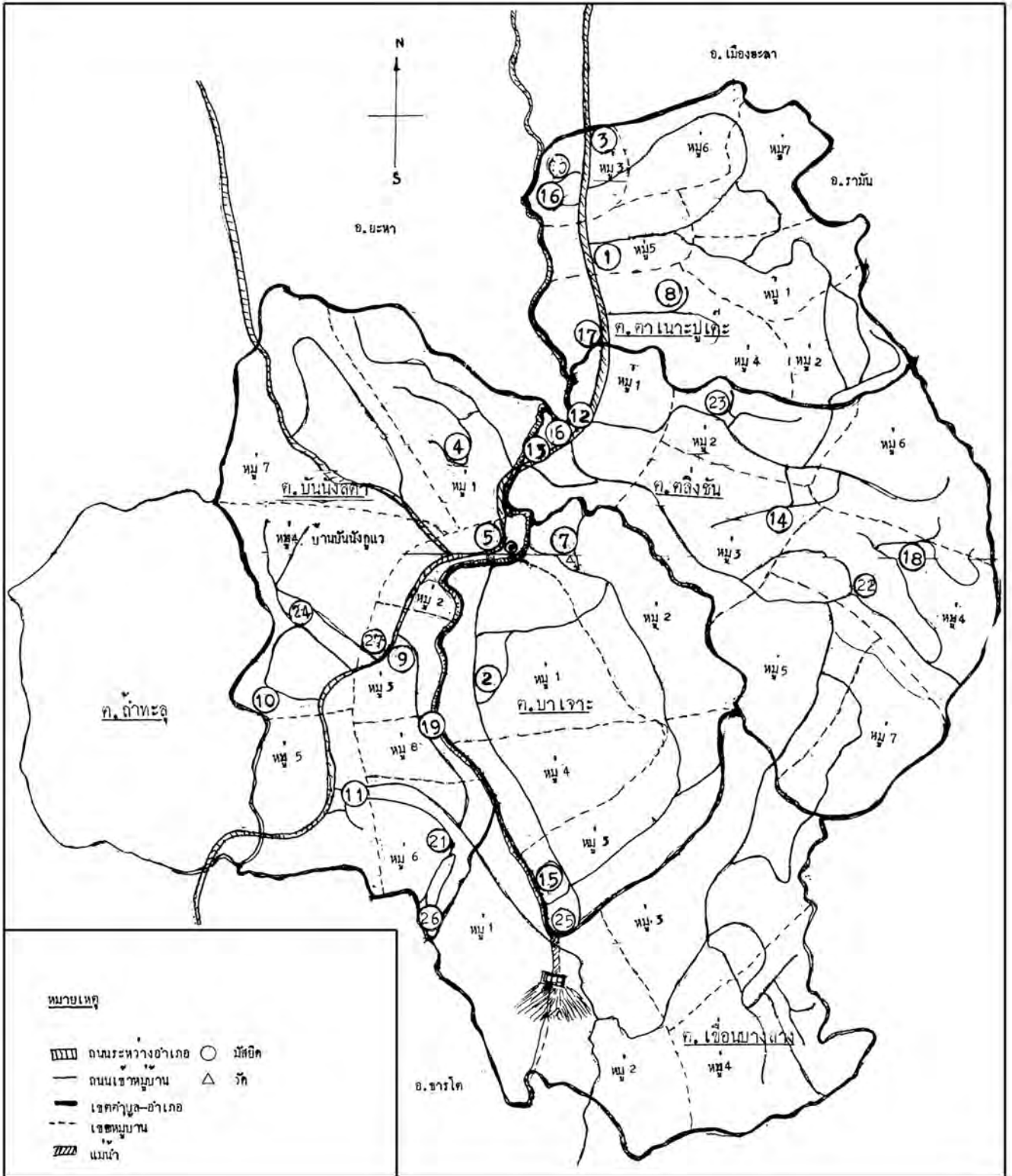
ลำดับที่	เลขทะเบียน	ชื่อมัสยิด	สถานที่ตั้ง
1.	120	ยะมะกะป่างแหร	ม.1 ต.บ้านแหร อ.ธารโต
2.	163	สามัคคีธารโต	ม.1 ต.ธารโต อ.ธารโต
3.	219	ยามีอาตุลอิสลาม	ม.2 ต.บ้านแหร อ.ธารโต
4.	238	พัฒนาอิสลาม (ปุยุด)	ม.1 ต.ธารโต อ.ธารโต
5.	248	คารุลอามัน-ซานี	ม.6 ต.แม่หวาด อ.ธารโต
6.	254	นุรุลอียาด๊ะ	ม.6 ต.ธารโต อ.ธารโต
7.	255	อัลคักวาห์	ม.5 ถ.สุขยางค์ ต.บ้านแหร อ.ธารโต
8.	259	ซอลาฮุดดีน	ม.8 ต.บ้านแหร อ.ธารโต
9.	264	อัลอิสลามียะห์	ม.5 ต.แม่หวาด อ.ธารโต
10.	285	คารุสสาอาคะห์	ม.7 ต.ธารโต อ.ธารโต
11.	286	อัลอูบูดียะห์ (บ้านคอกช้าง)	ม.7 ต.แม่หวาด อ.ธารโต

3. อำเภอบันนังสตา (95130)
อำเภอบันนังสตา มีมัสยิด จำนวน 31 มัสยิด

ลำดับที่	เลขทะเบียน	ชื่อมัสยิด	สถานที่ตั้ง
1.	20	กิจอาสาที่อยู่	ม.5 ต.ตาดานะปุเต๊ะ อ.บันนังสตา
2.	22	กำแพงลาแล	ม.2 ต.บาเจาะ อ.บันนังสตา
3.	25	รานอ	ม.3 ต.ตาดานะปุเต๊ะ อ.บันนังสตา
4.	30	ป่าหวัง	ม.1 ต.บันนังสตา อ.บันนังสตา
5.	35	อิสลามมียะห์	ม.2 ต.บันนังสตา อ.บันนังสตา
6.	56	บ้านตะบิงตี่ง	ม.1 ต.คลังชัน อ.บันนังสตา
7.	57	บาโงยือแร	ม.1 ต.บาเจาะ อ.บันนังสตา
8.	58	ยาเมะตาดานะปุเต๊ะ	ม.4 ต.ตาดานะปุเต๊ะ อ.บันนังสตา
9.	77	อามละห์กะปาลอบาตีะ	ม.3 ต.บันนังสตา อ.บันนังสตา
10.	78	นอรุดิน	ม.4 ต.บันนังสตา อ.บันนังสตา
11.	94	ซัมซูดิน	ม.5 ต.บันนังสตา อ.บันนังสตา
12.	95	ยัมนาทุนาวิน	ม.1 ต.คลังชัน อ.บันนังสตา
13.	102	ยัมนาคุลมะวา	ม.1 ต.คลังชัน อ.บันนังสตา
14.	129	คารุลมะรุฟ	ม.3 ต.คลังชัน อ.บันนังสตา
15.	136	ออลมุนตอเฮ	ม.3 ต.บาเจาะ อ.บันนังสตา
16.	168	กาสัง	ม.3 ต.ตาดานะปุเต๊ะ อ.บันนังสตา
17.	185	อิสลามมียะห์	ม.4 ต.ตาดานะปุเต๊ะ อ.บันนังสตา
18.	195	บายิดารุสลาม	ม.4 ต.คลังชัน อ.บันนังสตา
19.	205	เงาะกาโป	ม.3 ต.บันนังสตา อ.บันนังสตา
20.	223	ยัมนาคุลมะวา	ม.3 ต.ตาดานะปุเต๊ะ อ.บันนังสตา
21.	236	คอสรุลอ์บาคะห์บ้านปือชู	ม.6 ต.บันนังสตา อ.บันนังสตา
22.	250	โตะปาแวนคารุสซานียะ	ม.4 ต.คลังชัน อ.บันนังสตา
23.	276	คารุลมุซันนิน	ม.2 ต.คลังชัน อ.บันนังสตา
24.	277	อิลฮาซานียะห์	ม.4 ต.บันนังสตา อ.บันนังสตา

ลำดับที่	เลขทะเบียน	ชื่อมัชยิด	สถานที่ตั้ง
25.	289	นุรุลอิสลาม	ม.3 ต.บาเจาะ อ.บันนังสตา
26.	290	คารุลชุกา	ม.6 ต.บันนังสตา อ.บันนังสตา
27.	292	อัคระหรีร์ (พงค์ยามู)	ม.3 ต.บันนังสตา อ.บันนังสตา
28.	297	นะห์ดอตุลอิสลาม	ม.3 ต.บันนังสตา อ.บันนังสตา
29.	301	ซีรอตุตตักวา (บ้านฉลองชัย)	ม.4 ต.บันนังสตา อ.บันนังสตา
30.	307	คารุลอามาน	ม.7 ต.บันนังสตา อ.บันนังสตา
31.	311	คารุลอามัน (บ้านสนามบิน)	บ้านสนามบิน ม.1 ต.เขื่อนบางลาง อ.บันนังสตา

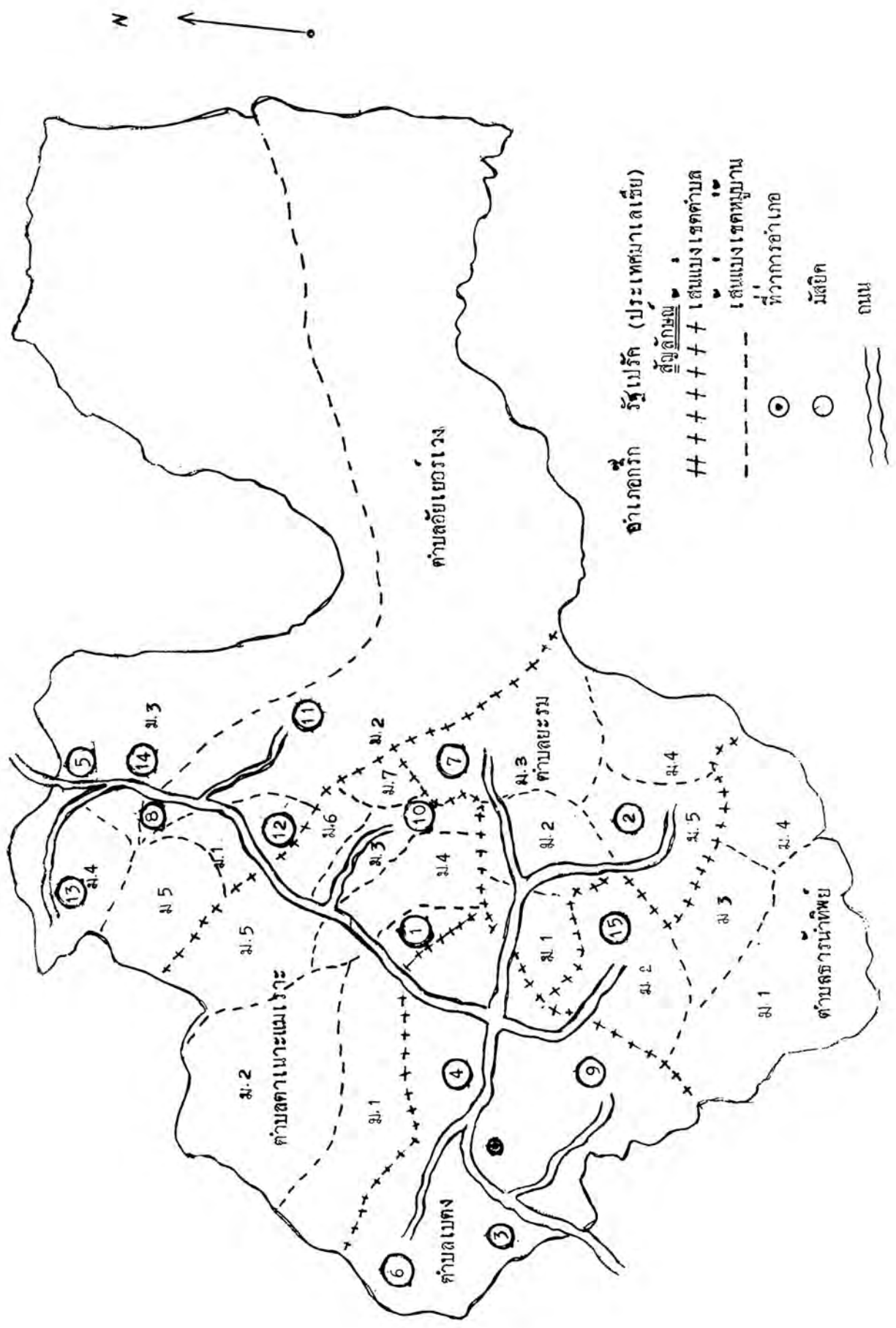
แผนที่อำเภอเมืองสงขลาแสดงที่ตั้งมัสยิด



4. อำเภอเบตง (95110)
อำเภอเบตง มีมัสยิด จำนวน 17 มัสยิด

ลำดับที่	เลขทะเบียน	ชื่อมัสยิด	สถานที่ตั้ง
1.	8	จาเราะปะไต	ม.1 ต.ตาเนาะแมเราะ อ.เบตง
2.	9	ราโมง	ม.5 ต.ยะรม อ.เบตง
3.	10	ซูลูกาเป๊ะ (ซูลูกาเป๊ะ)	ม.7 ต.เบตง อ.เบตง
4.	11	มัสยิดกลางเบตง	ม.6 ต.เบตง อ.เบตง
5.	79	ประมวลธรรม (ญามิอิลคอรอด)	ม.3 ต.อัยเยอร์เวง อ.เบตง
6.	80	กุนจงนอง	ม.5 ต.เบตง อ.เบตง
7.	81	ยะรม	ม.6 ต.ยะรม อ.เบตง
8.	188	สามัคคีธรรม (อัลอิจตีฮาคุดดีน)	ม.2 ต.อัยเยอร์เวง อ.เบตง
9.	210	นุรุลยากีน	ม.2 ต.กาเป๊ะกอดอ ต.เบตง อ.เบตง
10.	211	ดารุลนาอีม	ม.3 ต.ตาเนาะแมเราะ อ.เบตง
11.	224	บำรุงศาสน์ (มัสลิฮาคุดดีน)	ม.2 ต.อัยเยอร์เวง อ.เบตง
12.	228	ดำรงศาสน์ (อิกอมาตุคุดดีน)	ม.1 ต.อัยเยอร์เวง อ.เบตง
13.	229	สันติธรรม (อัลอามานียะห์)	ม.4 ต.อัยเยอร์เวง อ.เบตง
14.	237	ธรรมวัฒนา	ม.3 ต.อัยเยอร์เวง อ.เบตง
15.	284	ราวฎอตุลยันนะห์	ม.2 ต.ธารน้ำทิพย์ อ.เบตง
16.	299	นุรุลฮูดา	ม.2 ต.อัยเยอร์เวง อ.เบตง
17.	309	นุรุลฮูดา	ม.2 ต.เบตง อ.เบตง

แผนที่อำเภอแม่แตงแสดงที่ตั้งมัสยิด



5. อำเภอยะหา (95120)
อำเภอยะหา มีมัสยิด จำนวน 44 มัสยิด

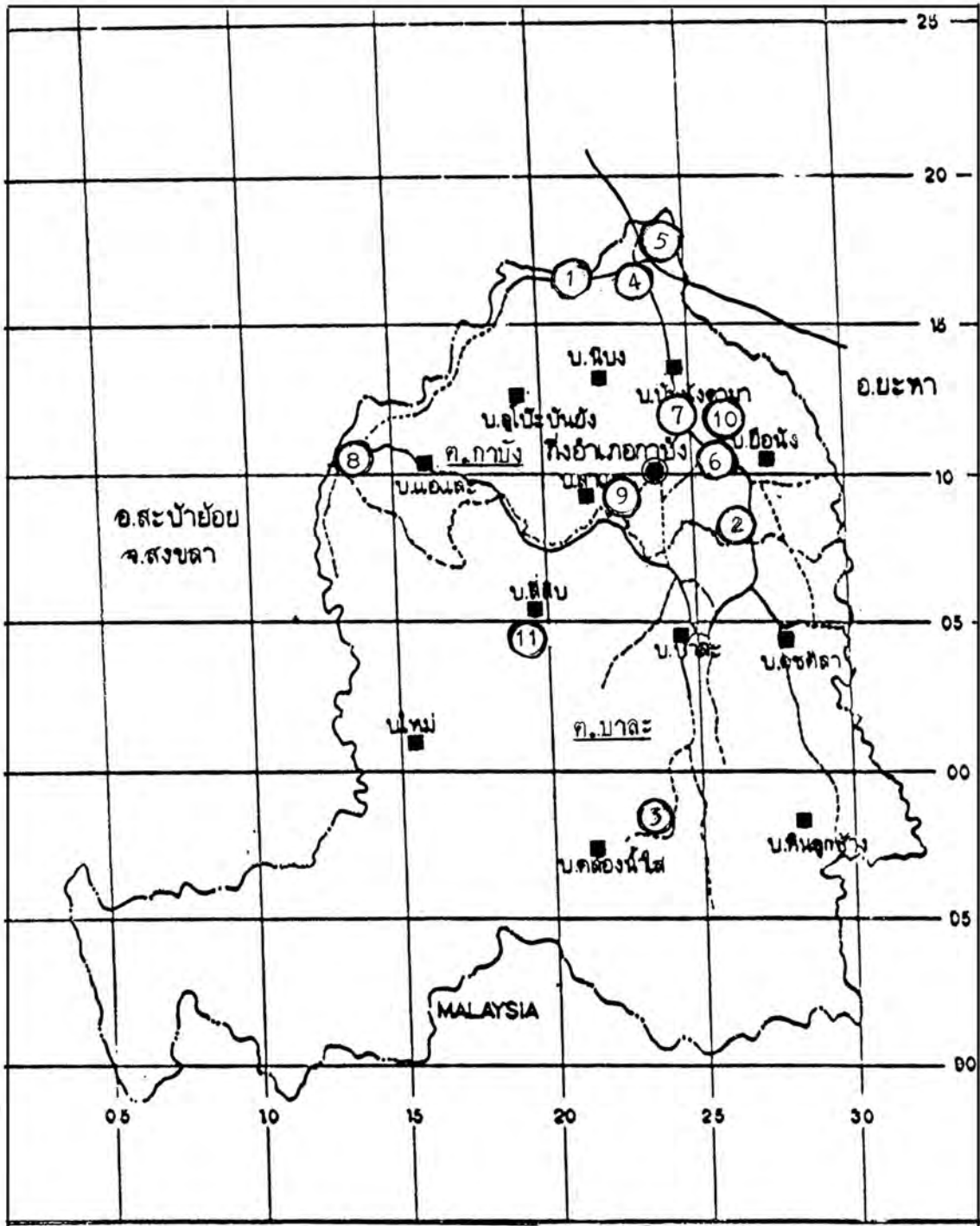
ลำดับที่	เลขทะเบียน	ชื่อมัสยิด	สถานที่ตั้ง
1.	13	ยามิ ประจำอำเภอยะหา	ตลาดยะหา ม.2 ต.ยะหา อ.ยะหา
2.	32	คารุสซาลาม	บ้านบาโจยซิเน ม.1 ต.บาโจยซิเน อ.ยะหา
3.	53	คารุสซูดา	บ้านละแอ ม.1 ต.ละแอ อ.ยะหา
4.	63	บ้านชีเซ๊ะ	บ้านชีเซ๊ะ ม.5 ต.บาโร๊ะ อ.ยะหา
5.	100	บ้านกาตอง	บ้านกาตอง ม.2 ต.กาตอง อ.ยะหา
6.	124	คักแก้ว	บ้านป่าแครุ ม.2 ต.กาตอง อ.ยะหา
7.	140	อิสลามียาตุลอาลีมียะห์	บ้านอาเส็น ม.6 ต.ยะหา อ.ยะหา
8.	144	นุรุहुคาร์	บ้านลากอ ม.4 ต.ยะหา อ.ยะหา
9.	147	นุรุสซูดา	บ้านปูแล ม.1 ต.บาโร๊ะ อ.ยะหา
10.	151	มุฮัมมัดดียะห์	บ้านกากง ม.2 ต.กาตอง อ.ยะหา
11.	154	อุซซีคักวา	บ้านฆอรอรามาแม ม.4 ต.ปะแต อ.ยะหา
12.	157	นุรุลอิสลาม	บ้านบายอ ม.1 ต.ปะแต อ.ยะหา
13.	159	ยามิสตาควา	บ้านปะแต ม.6 ต.ปะแต อ.ยะหา
14.	161	คิลมูดอศิษฐ์	บ้านบาจู ม.5 ต.ปะแต อ.ยะหา
15.	164	นุรุสซูดา	บ้านกูแบรายอ ม.4 ต.ละแอ อ.ยะหา
16.	171	บ้านจี้แม	บ้านจี้แม ม.2 ต.กาตอง อ.ยะหา
17.	183	กำแพงตันหยง (อับดุลฆามาแลญ์)	บ้านตันหยง ม.2 ต.บาโร๊ะ อ.ยะหา
18.	187	คาฮิบยาตุคคีนียะห์	บ้านแคละ ม.4 ต.บาโร๊ะ อ.ยะหา
19.	193	นุรุฎดิน	บ้านปอโฮ ม.4 ต.บาโจยซิเน อ.ยะหา
20.	194	นุรุคีน	บ้านกือยา ม.3 ต.ละแอ อ.ยะหา
21.	198	นะห์นาตุลซุนัน	บ้านมาแน ม.6 ต.ยะหา อ.ยะหา
22.	201	ซอลาฮุดดิน	บ้านจาเราะกลาดี ม.5 ต.ยะหา อ.ยะหา

ลำดับที่	เลขทะเบียน	ชื่อมัสยิด	สถานที่ตั้ง
23.	206	คารุลนาอีม	บ้านกาไต้ะ ม.7 ต.ปะแต อ.ยะหา
24.	207	นุรุลอิสลาม	บ้านสะปาเราะ ม.5 ต.ยะหา อ.ยะหา
25.	220	คารุลอิสละห์	บ้านปือรอม ม.6 ต.ละแอ อ.ยะหา
26.	221	นุรุลอิสลามียะห์	บ้านตาเปาะ ม.2 ต.ละแอ อ.ยะหา
27.	222	ยาเมะฮ์ยฟูคดิน	บ้านลือเน็ง ม.2 ต.ปะแต อ.ยะหา
28.	233	อิสลาฮุดดีนียะ	บ้านกือซง ม.3 ต.ปะแต อ.ยะหา
29.	240	คารุลนาอีม	บ้านอุเบ็ง ม.4 ต.ปะแต อ.ยะหา
30.	242	มัสรอห์อาตุร์แบนนะ	บ้านชาเมาะ ม.5 ต.ละแอ อ.ยะหา
31.	243	นุรุลอิหม่าน บาโร๊ะอีเต๊ะ	บ้านสะปาเราะ ม.5 ต.ยะหา อ.ยะหา
32.	246	มาดีนาตุลอิสลามียะห์	บ้านมาแบ ม.4 ต.ปะแต อ.ยะหา
33.	249	น๊ะดาตุลอิสลามียะห์	บ้านบูเก๊ะฆลุโหม ม.3 ต.กาตอง อ.ยะหา
34.	252	หาซานี	บ้านลุกา ม.3 ต.ยะหา อ.ยะหา
35.	253	อัลฟัลละห์	บ้านกูวิง ม.6 ต.บาโร๊ะ อ.ยะหา
36.	257	นุรุลอิหม่าน	บ้านสามออร์ ม.1 ต.กาตอง อ.ยะหา
37.	261	หายาตุลอิสลาม	บ้านอาบอ ม.1 ต.ยะหา อ.ยะหา
38.	268	นุรุคดิน	บ้านสะปอง ม.3 ต.ปะแต อ.ยะหา
39.	272	คารุลอิสลามียะห์	บ้านเงาะตาแม ม.4 ต.กาตอง อ.ยะหา
40.	287	คารุสลาม	บ้านคารู ม.3 ต.กาตอง อ.ยะหา
41.	294	ราวฎอตุลอุลุม	บ้านพงลือแบ ม.3 ต.ยะหา อ.ยะหา
42.	296	ซอฮีบิซาอาคะห์	บ้านตอเลาะ ม.1 ต.ปะแต อ.ยะหา
43.	298	นุรุคดิน	บ้านสะปาเราะ ม.5 ต.ยะหา อ.ยะหา
44.	310	ซอฟีร์ยะห์ (ตะโละเว)	บ้านตะโละเว ม.9 ต.ปะแต อ.ยะหา

8. กิ่งอำเภอกาบัง (95120)
กิ่งอำเภอกาบัง มีมัสยิด จำนวน 11 มัสยิด

ลำดับที่	เลขทะเบียน	ชื่อมัสยิด	สถานที่ตั้ง
1.	62	บ้านลูโบะปันยัง	บ้านลูโบะปันยัง ม.3 ต.กาบัง กิ่ง อ.กาบัง
2.	131	บ้านชื่อนัง	บ้านชื่อนัง ม.4 ต.กาบัง กิ่ง อ.กาบัง
3.	189	นุรุดดีน	บ้านคลองน้ำใส ม.2 ต.บาละ กิ่ง อ.กาบัง
4.	202	คอยรียะห์	บ้านนิบง ม.2 ต.กาบัง กิ่ง อ.กาบัง
5.	212	นูลกามีละห์	บ้านบังนังดามา ม.1 ต.กาบัง กิ่ง อ.กาบัง
6.	244	บ้านกาบัง	บ้านกาบัง ม.4 ต.กาบัง กิ่ง อ.กาบัง
7.	251	นุรุลฮูดา	บ้านจอบโ ม.1 ต.กาบัง กิ่ง อ.กาบัง
8.	258	คารุสลาม	บ้านบาโงยเบาะ ม.6 ต.กาบัง กิ่ง อ.กาบัง
9.	265	บ้านลาแล	บ้านลาแล ม.5 ต.กาบัง กิ่ง อ.กาบัง
10.	304	อันซอรุสซุนะห์	บ้านบันนังดามา ม.1 ต.กาบัง กิ่ง อ.กาบัง
11.	306	คารุนนายะห์ (บ้านเยะใน)	บ้านเยะใน ม.5 ต.บาละ กิ่ง อ.กาบัง

แผนที่กิ่งอำเภอแก่งกระจานแสดงที่ตั้งมัสยิด



สัญลักษณ์

- ขอนเขตอำเภอ
- ขอนเขตตำบล

- มัสยิด
- ที่ตั้งอำเภอ
- ที่ตั้งหมู่บ้าน



- ถนนสายยาง
- ถนนดินลูกรัง

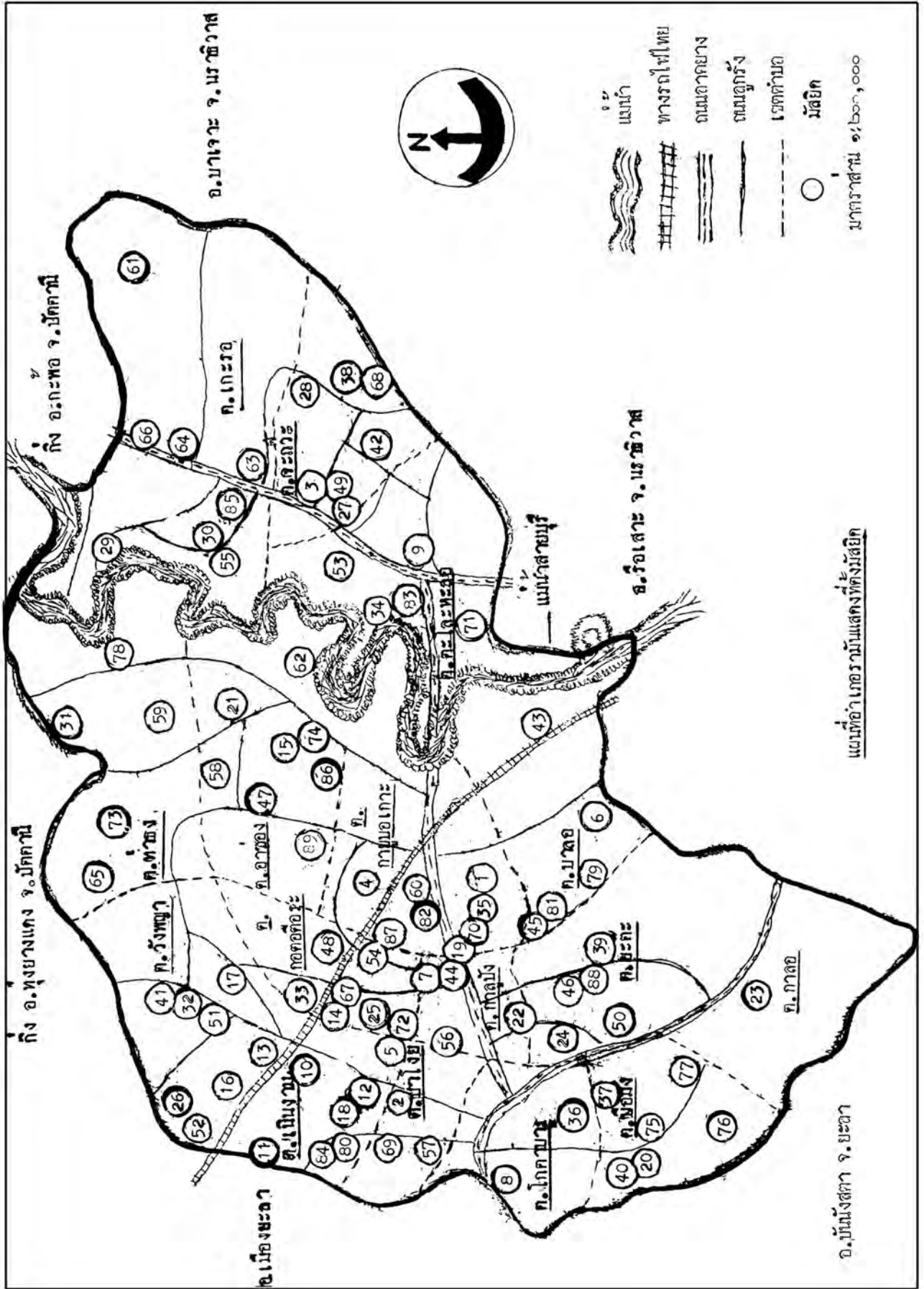
7. อำเภอรามัน (95140)
อำเภอรามัน มีมัสยิด จำนวน 89 มัสยิด

ลำดับที่	เลขทะเบียน	ชื่อมัสยิด	สถานที่ตั้ง
1.	1	อิสลามีย์ยะห์	ม.1 ต.กายูบอเกาะ อ.รามัน
2.	2	บ้านบาโจย	ม.4 ต.บาโจย อ.รามัน
3.	3	ยาเมะย็อนะเร๊ะ	ม.4 ต.จะกะวี๊ะ อ.รามัน
4.	4	สาตอ	ม.5 ต.กายูบอเกาะ อ.รามัน
5.	5	บือดอง	ม.4 ต.เนิงงาม อ.รามัน
6.	33	บือแนนากอ	บ้านบาลอ ม.3 ต.บาลอ อ.รามัน
7.	34	บ้านกาลูปัง	ม.3 ต.กาลูปัง อ.รามัน
8.	38	บ้านโกตาบารู	ม.1 ต.โกตาบารู อ.รามัน
9.	39	บ้านตะโล๊ะหะลอ	ม.2 ต.ตะโล๊ะหะลอ อ.รามัน
10.	40	บ้านบันนังตานุ	ม.2 ต.เนิงงาม อ.รามัน
11.	41	บ้านค็ือแล	ม.3 ต.เนิงงาม อ.รามัน
12.	42	บ้านเก๊ะยะ	ม.1 ต.เนิงงาม อ.รามัน
13.	43	บ้านไม้แก่น	ม.1 ต.วังพญา อ.รามัน
14.	44	บ้านกอดตืออ๊ะ	ม.1 ต.กอดตืออ๊ะ อ.รามัน
15.	45	บ้านกำปงสะโต	ม.5 ต.อาซ่อง อ.รามัน
16.	46	บ้านบากาสาแม	ม.1 ต.วังพญา อ.รามัน
17.	49	บ้านบาโจยบองอ	ม.4 ต.วังพญา อ.รามัน
18.	50	บ้านจาเนง	ม.1 ต.เนิงงาม อ.รามัน
19.	51	บ้านพงยีนือเร๊ะ	ม.3 ต.กายูบอเกาะ อ.รามัน
20.	52	บ้านบือม้ง	ม.1 ต.บือม้ง อ.รามัน
21.	82	บ้านกะเมง	ม.2 ต.อาซ่อง อ.รามัน
22.	85	บ้านเลสุ	ม.4 ต.กาลูปัง อ.รามัน
23.	87	บ้านกาลอ	ม.3 ต.กาลอ อ.รามัน
24.	88	บ้านบาโจยก็้อมู	ม.1 ต.ยะคี๊ะ อ.รามัน

ลำดับที่	เลขทะเบียน	ชื่อมัสยิด	สถานที่ตั้ง
25.	89	บ้านจือแร	ม.4 ต.กอดคือโต๊ะ อ.รามัน
26.	90	บ้านตาลาเน	ม.3 ต.วังพญา อ.รามัน
27.	96	ปูลาย็อนอง	ม.5 ต.จะกวีะ อ.รามัน
28.	97	มุฮำมาดียะห์	ม.2 ต.จะกวีะ อ.รามัน
29.	98	ยาแมแอแก็ง	ม.5 ต.เกาะรอ อ.รามัน
30.	99	ยาแมะกำปงเกาะรอ	ม.1 ต.เกาะรอ อ.รามัน
31.	105	ชายออิสลาม	ม.2 ต.ท่าธง อ.รามัน
32.	106	บ้านโตะปาแก๊ะ	ม.2 ต.วังพญา อ.รามัน
33.	107	ยาแมะบาตะตีงี	ม.2 ต.กอดคือโต๊ะ อ.รามัน
34.	108	ยาแมะบาโงยกูโบ	ม.4 ต.ตะโละหะล่อ อ.รามัน
35.	109	ยาแมะกำปงค้อลัน	ม.2 ต.กาบูบอเกาะ อ.รามัน
36.	114	ฮัมบูมาร์ค (มะค้อลง)	ม.3 ต.โกตาบารู อ.รามัน
37.	115	ยาแมะบาเหร์	ม.5 ต.ป้อมม้ง อ.รามัน
38.	119	เตาพะเกียะห์	ม.1 ต.จะกวีะ อ.รามัน
39.	121	ยาแมะตีบุห์	ม.5 ต.ยะตีะ อ.รามัน
40.	122	คีนฮูดา	ม.1 ต.ป้อมม้ง อ.รามัน
41.	135	อัลฟีลลาฮูลอามีลีน	ม.2 ต.วังพญา อ.รามัน
42.	142	ยามืออาตุลอิสลาม	ม.3 ต.จะกวีะ อ.รามัน
43.	145	คักวา	ม.5 ต.บาลอ อ.รามัน
44.	149	บ้านบาลูกา	ม.3 ต.กาลูปิ่ง อ.รามัน
45.	150	คารูลฮูดาห์	ม.7 ต.บาลอ อ.รามัน
46.	152	คารุนนาอิม	ม.3 ต.ยะตีะ อ.รามัน
47.	153	นุรุลอิสลามมียะ	ม.3 ต.อาซ่อง อ.รามัน
48.	155	มัดราสะฮ์มุฮำมาดีคคีน	ม.3 ต.กอดคือโต๊ะ อ.รามัน
49.	162	ราวคอคูลันนะห์ ลิเซ็ง	ม.4 ต.จะกวีะ อ.รามัน
50.	165	คอยรียะห์	ม.2 ต.ยะตีะ อ.รามัน
51.	166	สะฮารุดิน (บ้านอูเปาะ)	ม.4 ต.วังพญา อ.รามัน

ลำดับที่	เลขทะเบียน	ชื่อมัสยิด	สถานที่ตั้ง
52.	167	ยาแม่ะบุเกะจือมา	ม.5 ต.วังพญา อ.รามัน
53.	169	ยาแม่ะ	ม.4 ต.ตะโละพะลอ อ.รามัน
54.	170	นุรีลอิห์सान	ม.4 ต.กอดคืออิระ อ.รามัน
55.	172	คารุลอามาน (บ้านกาตุนง)	ม.1 ต.เกาะรอ อ.รามัน
56.	173	คัสบิฮ์ (บ้านโป๊ะ)	ม.2 ต.กาตูปัง อ.รามัน
57.	174	นุรดีนุลอิสลาม (บ้านยือโร๊ะ)	ม.2 ต.บาโงย อ.รามัน
58.	175	สามัคคีอิสลาม (บ้านตะโละสคาร์)	ม.1 ต.อาซ่อง อ.รามัน
59.	176	นุรุลอิสลาม (บ้านบาโร๊ะ)	ม.3 ต.ท่าธง อ.รามัน
60.	177	คารุสسالาม (บ้านแกเฮ)	ม.2 ต.กาบูบอเกาะ อ.รามัน
61.	178	คารุณอม่าน	ม.2 ต.เกาะรอ อ.รามัน
62.	179	บาโงย	ม.5 ต.อาซ่อง อ.รามัน
63.	180	รอตุ รอฮิม	ม.4 ต.เกาะรอ อ.รามัน
64.	181	อัคดีนุลอิสลาม	ม.3 ต.เกาะรอ อ.รามัน
65.	186	นุรุลฮุดา (บ้านบุเกะปือฮาลอ)	ม.4 ต.ท่าธง อ.รามัน
66.	190	นะห์ฎอตุลอิสลามียะห์	ม.6 ต.เกาะรอ อ.รามัน
67.	197	อิสลาฮุลดีน	ม.1 ต.กอดคืออิระ อ.รามัน
68.	200	คัหส์นุลอิสลาม	ม.1 ต.จะกวี๊ะ อ.รามัน
69.	213	คารุนาอิม	ม.1 ต.บาโงย อ.รามัน
70.	214	ซีรอญ์ฮุตา (บ้านปือยอง)	ม.3 ต.กาบูบอเกาะ อ.รามัน
71.	215	บ้านปือแนกุย	ม.3 ต.ตะโละพะลอ อ.รามัน
72.	226	คูลยามืออุชาฟือ	ม.5 ต.กอดคืออิระ อ.รามัน
73.	232	นุรุลฮุตา บ้านจาเราะกาเซ็ง	บ้านกูแบทาระ ม.1 ต.ท่าธง อ.รามัน
74.	239	นุรุลอิสลามียะห์	ม.5 ต.อาซ่อง อ.รามัน
75.	247	ยุมอียะคูลซาบานุลอิสลามียะ	ม.3 ต.ปือม้ง อ.รามัน
76.	262	นุรุลอีมาน	ม.6 ต.ปือม้ง อ.รามัน
77.	269	คารุสลาม	ม.4 ต.ปือม้ง อ.รามัน

ลำดับที่	เลขทะเบียน	ชื่อมัสยิด	สถานที่ตั้ง
78.	270	นุรุณอิซัน	ม.3 ต.ท่าธง อ.รามัน
79.	274	คารุลมาอาดบ้านบาลอ	ม.1 ต.บาลอ อ.รามัน
80.	275	นุรุลนาญีฮีน	ม.1 ต.เนินงาม อ.รามัน
81.	279	ยันนาตุลฆุลดี	ม.6 ต.บาลอ อ.รามัน
82.	282	คารุลอามัน	ม.2 ต.กาบูบอเกาะ อ.รามัน
83.	283	อัลอิสตีโกมะห์	ม.5 ต.ตะโละหะลอ อ.รามัน
84.	288	ขามะอะลพัวาอิด (บ้านโตะนะ)	ม.1 ต.เนินงาม อ.รามัน
85.	293	นุรุลอิสลาม (บ้านใหม่)	ม.1 ต.เกาะรอ อ.รามัน
86.	300	อันนัสรี (กำปงบูเกาะ)	ม.6 ต.อาซ่อง อ.รามัน
87.	302	คารุนนาอิม	ม.5 ต.กาบูบอเกาะ อ.รามัน
88.	305	นุรุลอิห์ซาน (บ้านโตะเยะ)	ม.5 ต.ยะค๊ะ อ.รามัน
89.	308	อุสซึชาอาลาตักวา (บ้านเจะลีมะ)	ม.4 ต.อาซ่อง อ.รามัน



แผนที่อำเภอบ้านผือแสดงที่ตั้งมัสยิด

หน้าว่าง

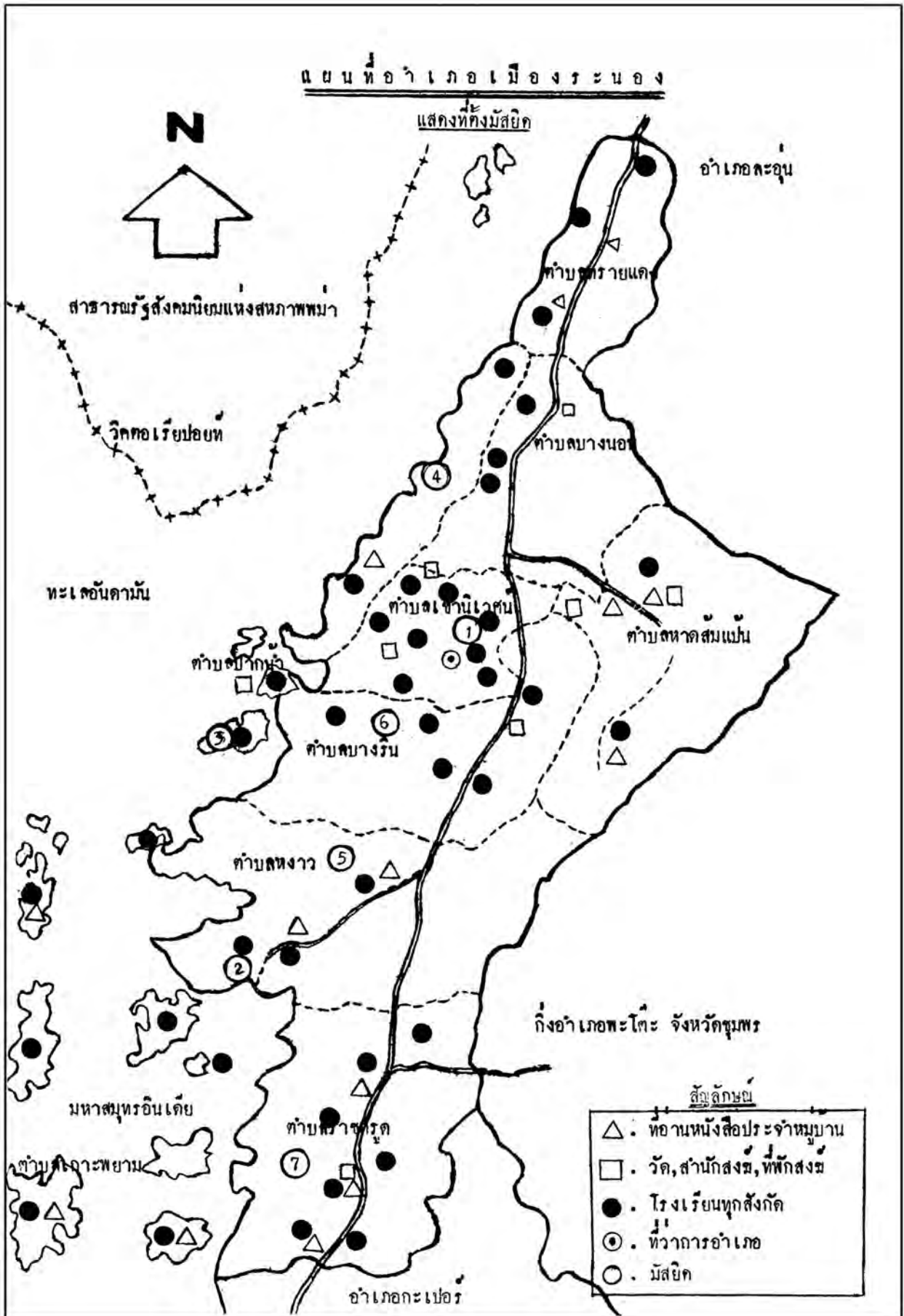
จังหวัดระนอง

จังหวัดระนอง มีมัสยิดอยู่ในพื้นที่ 2 อำเภอ 1 กิ่งอำเภอ รวมทั้งสิ้น 19 มัสยิด

เลขทะเบียน	ชื่อมัสยิด	อำเภอ
1	บางเบน	กะเปอร์
2	อะเรอควน	เมืองฯ
3	อัลฟาฮีดีน	เมืองฯ
4	อูบูดียะห์	เมืองฯ
5	อัดเตาฟีกียะห์	กิ่ง อ.สุขสำราญ
6	เราะห์มีะห์	กะเปอร์
7	ม่อท่ามาคุร์	กิ่ง อ.สุขสำราญ
8	เอียะसान	กะเปอร์
9	ซอล่าฮุดดีน	กิ่ง อ.สุขสำราญ
10	อิสลาฟียะห์	เมืองฯ
11	เฮยาตุลยันนะห์	กิ่ง อ.สุขสำราญ
12	มีนัันยันนะห์	กิ่ง อ.สุขสำราญ
13	ชีลาฮุดดีน	กะเปอร์
14	คารุลยันนะฮ์	เมืองฯ
15	ญันนาตุณนาอิม	เมืองฯ
16	นุรุดดีน	กะเปอร์
17	นุรันอีม่าน	เมืองฯ
18	คะว้าตุลมุสลิมีน	เมืองฯ
19	นุรุลยันนะ	กิ่ง อ.สุขสำราญ

1. อำเภอเมืองระนอง (85000)
อำเภอเมืองระนอง มีมัสยิด จำนวน 8 มัสยิด

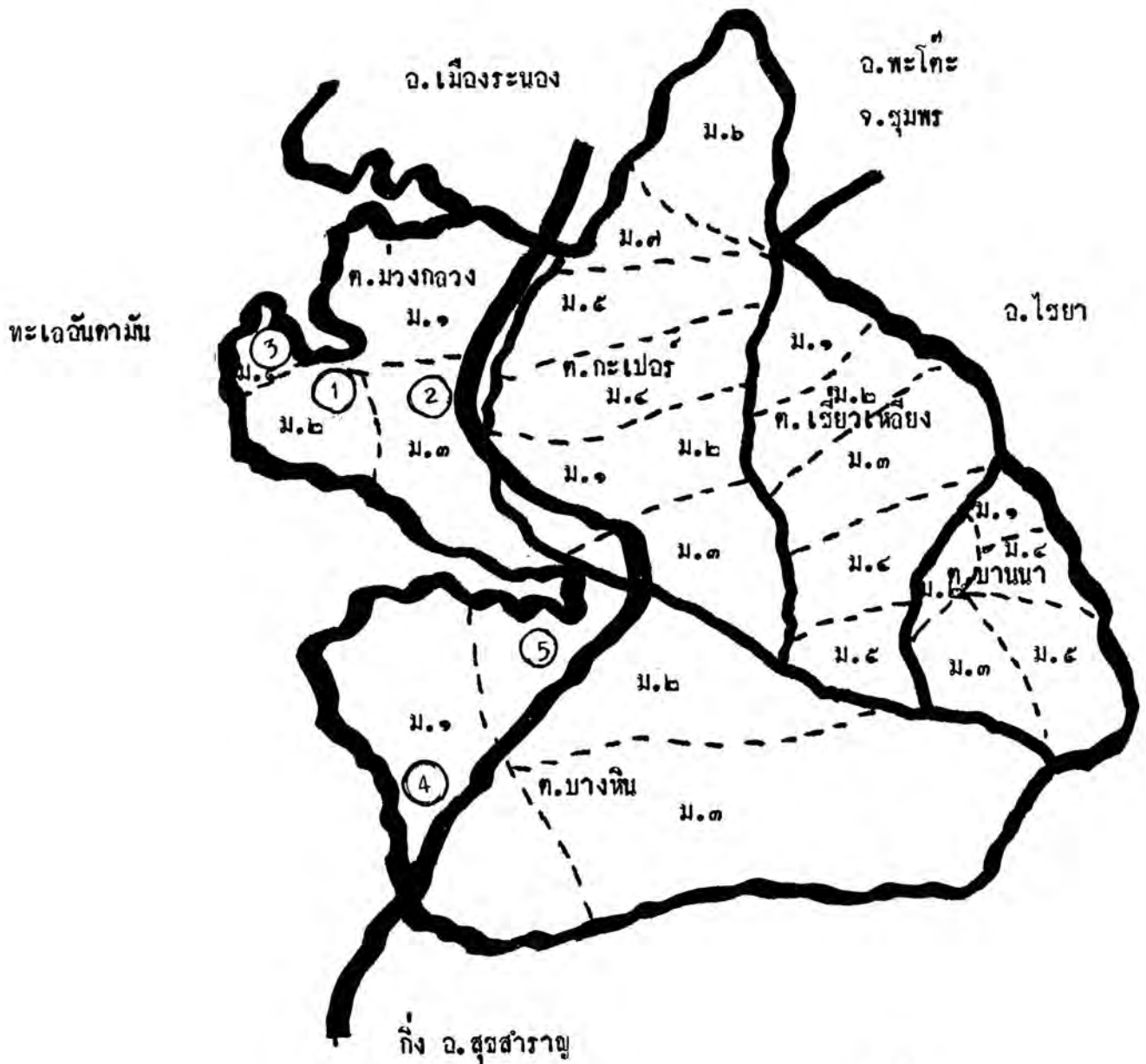
ลำดับที่	เลขทะเบียน	ชื่อมัสยิด	สถานที่ตั้ง
1.	2	อะเรอควน	ถ.กำลังทรัพย์ ต.เขานิเวศน์ อ.เมืองฯ
2.	3	อัลฟาอีดีน	บ้านท่าฉาง ม.3 ต.หวาง อ.เมืองฯ
3.	4	อุบูดียะห์	เกาะสินไห ม.4 ต.ปากน้ำ อ.เมืองฯ
4.	10	อิสลาฟียะห์	บ้านหินช้าง ม.2 ต.ปากน้ำ อ.เมืองฯ
5.	14	คารุลญันนะฮ์	บ้านล่าง ม.4 ต.หวาง อ.เมืองฯ
6.	15	ญันนาตุนนอีม	อาคารพาณิชย์ ซ.9 ม.4 ต.บางริน อ.เมืองฯ
7.	17	นุรอันอิหม่าน	ม.7 ต.ราชกรูด อ.เมืองฯ
8.	18	คะว่าตุลมุสลีมิน	บ้านห้วยปลิง ม.7 ต.ราชกรูด อ.เมืองฯ



2. อำเภอเกาะเปอร์ (85120)
อำเภอเกาะเปอร์ มีมัสยิด จำนวน 5 มัสยิด

ลำดับที่	เลขทะเบียน	ชื่อมัสยิด	สถานที่ตั้ง
1.	1	บางเบน	บ้านบางเบน ม.2 ต.ม่วงกลาง อ.เกาะเปอร์
2.	6	เราะห์มีะห์	บ้านสำนัก ม.3 ต.ม่วงกลาง อ.เกาะเปอร์
3.	8	เอียะसान	บ้านอ่าวเคย ม.4 ต.ม่วงกลาง อ.เกาะเปอร์
4.	13	ซีลาสุคดิน	บ้านชากลี ม.1 ต.บางหิน อ.เกาะเปอร์
5.	16	นุรุสดิน	บ้านบางหิน ม.2 ต.บางหิน อ.เกาะเปอร์

แผนที่ อำเภอกะเปอร์แสดงที่ตั้งมัสยิด



สัญลักษณ์

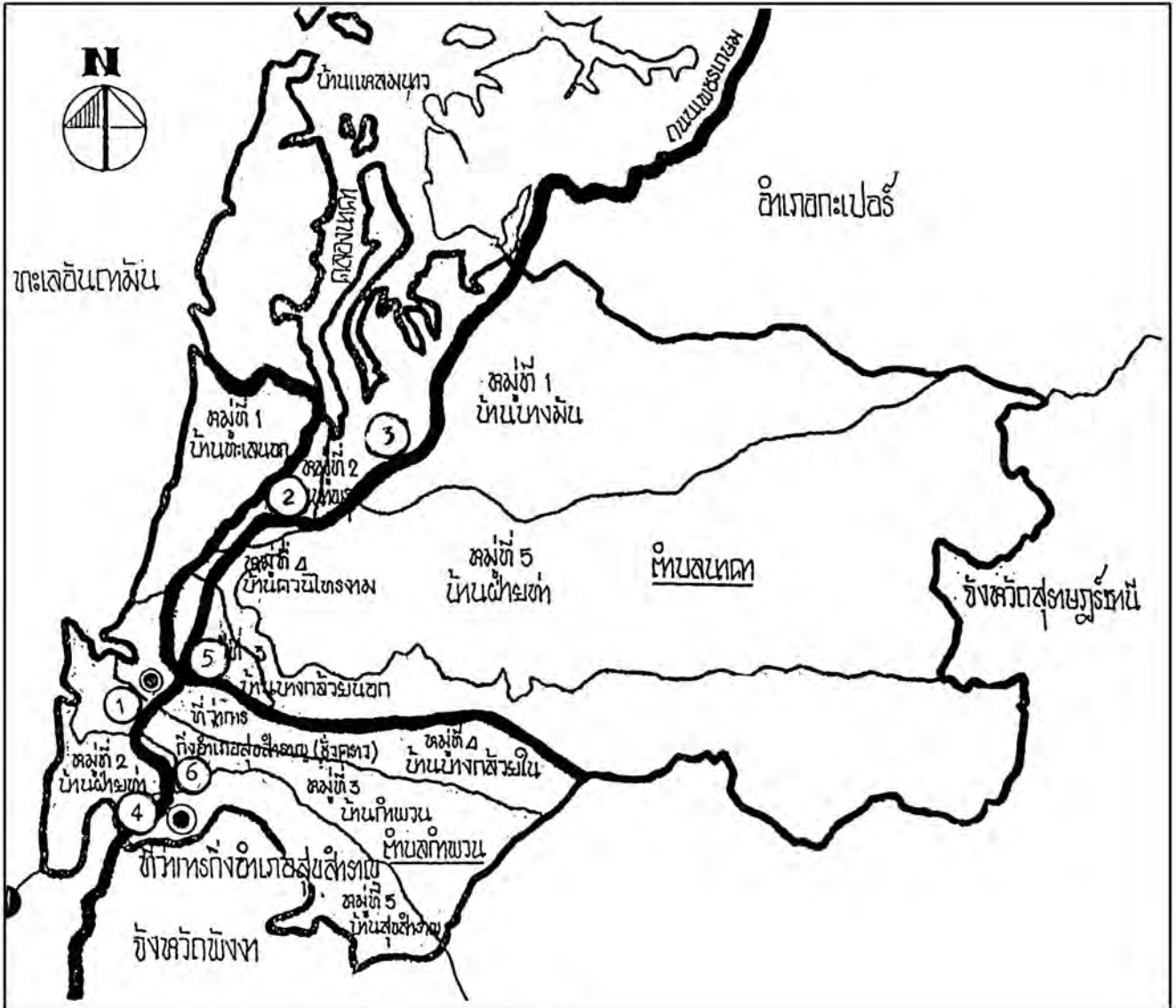
- เส้นแสดงเขตหมู่บ้าน
- เส้นแสดงเขตตำบล
- มัสยิด

3. กิ่งอำเภอสุขสำราญ (85120)
กิ่งอำเภอสุขสำราญ มีมัสยิด จำนวน 6 มัสยิด

ลำดับที่	เลขทะเบียน	ชื่อมัสยิด	สถานที่ตั้ง
1.	5	อัสเตาฟีกียะห์	บ้านกำพวน ม.3 ต.กำพวน กิ่ง อ.สุขสำราญ
2.	7	ม่อห่ำมาควร์	บ้านนาพรุ ม.2 ต.นาคา กิ่ง อ.สุขสำราญ
3.	9	ซอล่าฮุดดีน	บ้านบางมัน ม.1 ต.นาคา กิ่ง อ.กะเปอร์
4.	11	เฮยาตุลยันนะห์	บ้านสุขสำราญ ม.2 ต.กำพวน กิ่ง อ.สุขสำราญ
5.	12	มีนัันยันนะห์	บ้านบางกล้วยนอก ม.3 ต.นาคา กิ่ง อ.สุขสำราญ
6.	19	นูรุลยันนะ	บ้านไต้ ม.3 ต.กำพวน กิ่ง อ.สุขสำราญ

แผนที่กิ่งอำเภอสุขสำราญ

แสดงที่กิ่งมัสยิก



สัญลักษณ์

-  ถนน
-  เส้นแบ่งเขตอำเภอ
-  เส้นแบ่งเขตตำบล
-  ที่ว่าการกิ่งอำเภอ
-  มัสยิก

หน้าว่าง

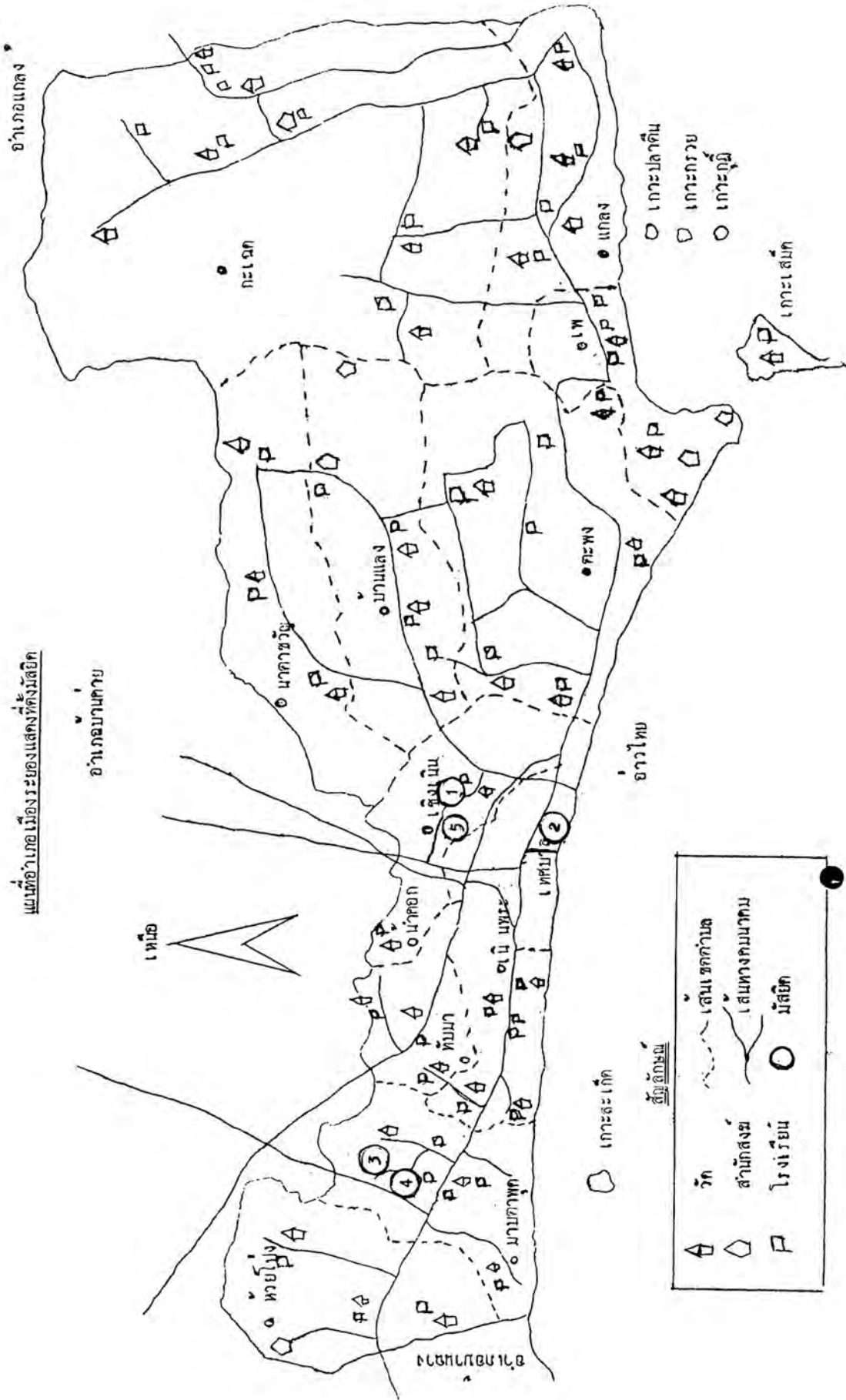
จังหวัดระยอง
จังหวัดระยอง มีมัสยิดอยู่ในพื้นที่ 2 อำเภอ รวมทั้งสิ้น 6 มัสยิด

เลขทะเบียน	ชื่อมัสยิด	อำเภอ
1	นูรัลอิสลาม	เมืองฯ
2	นูรุดดิน	บ้านค่าย
3	มิสบาฮูลอิสลาม	เมืองฯ
4	นูรัลฮิคายะห์	เมืองฯ
5	ยามีอุลมุบตาดี	เมืองฯ
6	นูรัลอิบาดะห์	เมืองฯ

1. อำเภอเมืองระยอง (21000)
อำเภอเมืองระยอง มีมัสยิด จำนวน 5 มัสยิด

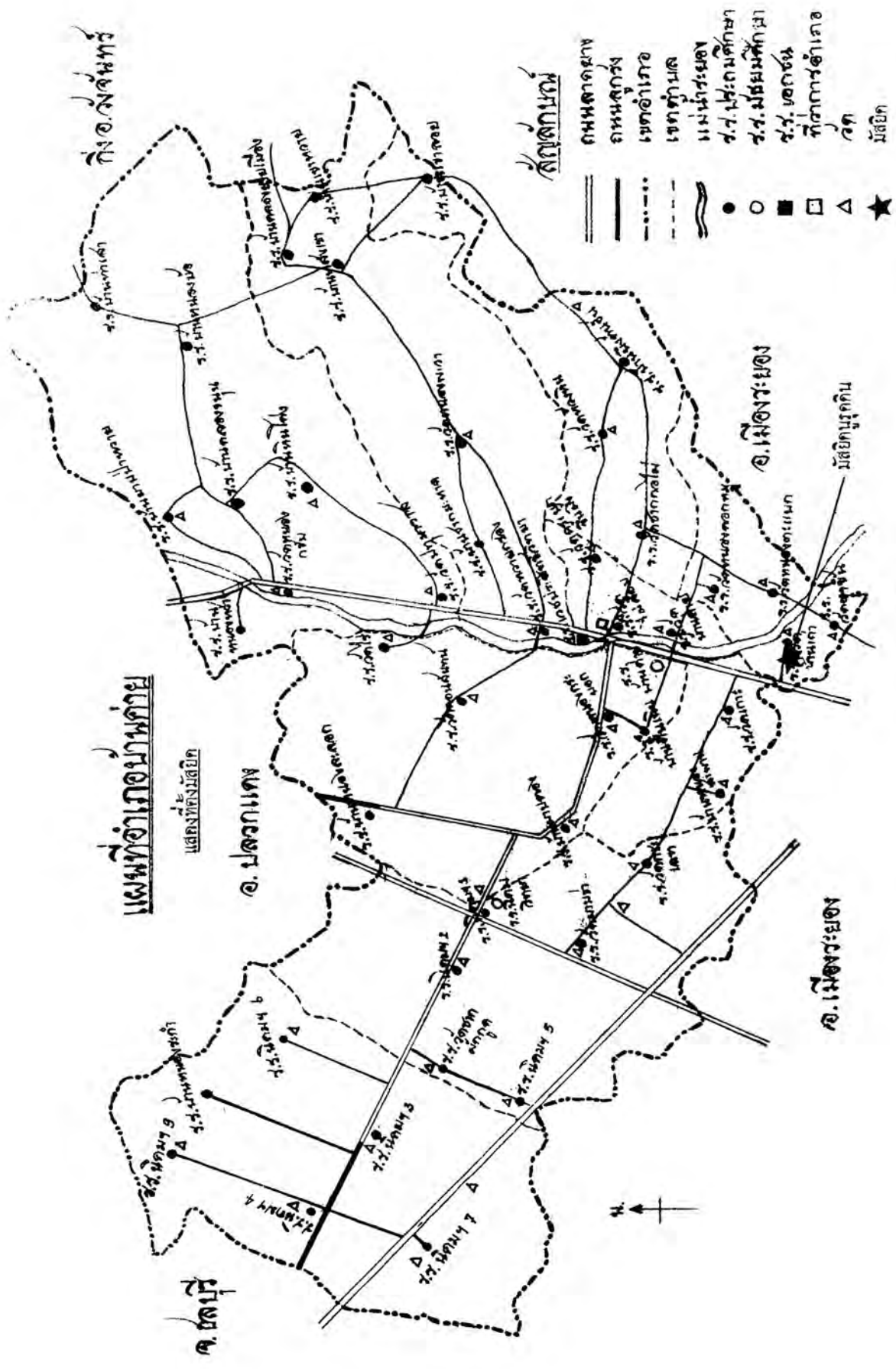
ลำดับที่	เลขทะเบียน	ชื่อมัสยิด	สถานที่ตั้ง
1.	1	นุรูลอิสลาม	บ้านหนองบัว ม.4 ถ.สะอาดพัฒนา 1 ต.เชิงเนิน อ.เมืองฯ
2.	3	มิสบาฮู้อิสลาม	บ้านปากคลอง ต.ปากน้ำ อ.เมืองฯ
3.	4	นุรูลฮิคายะห์	บ้านมาบตาพุด ม.1 ถ.เทอดไทยมุสลิม ต.มาบตาพุด อ.เมืองฯ
4.	5	ยามิฮ์ลุมบาคดี	บ้านคลองหลอด ม.1 ซ.คลองหลอด ถ.เทอดไทยมุสลิม ต.มาบตาพุด อ.เมืองฯ
5	6	นุรูลอิบาคะห์	บ้านเกาะกลอย ม.3 ถ.พัฒนาประเสริฐ ต.เชิงเนิน อ.เมืองฯ

แผนที่อำเภอเมืองระยองแสดงเส้นทางมัสยิด



2. อำเภอบ้านค่าย (21120)
อำเภอบ้านค่าย มีมัสยิด จำนวน 1 มัสยิด

ลำดับที่	เลขทะเบียน	ชื่อมัสยิด	สถานที่ตั้ง
1.	2	นุรุดดีน	บ้านเก่า ม.1 ต.ตาขัน อ.บ้านค่าย

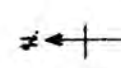


แผนที่อำเภอแม่ป๋าย

แสดงที่ตั้งมัสยิด

อ. ปดุงแดง

อ. เมืองเวียง



หน้าว่าง

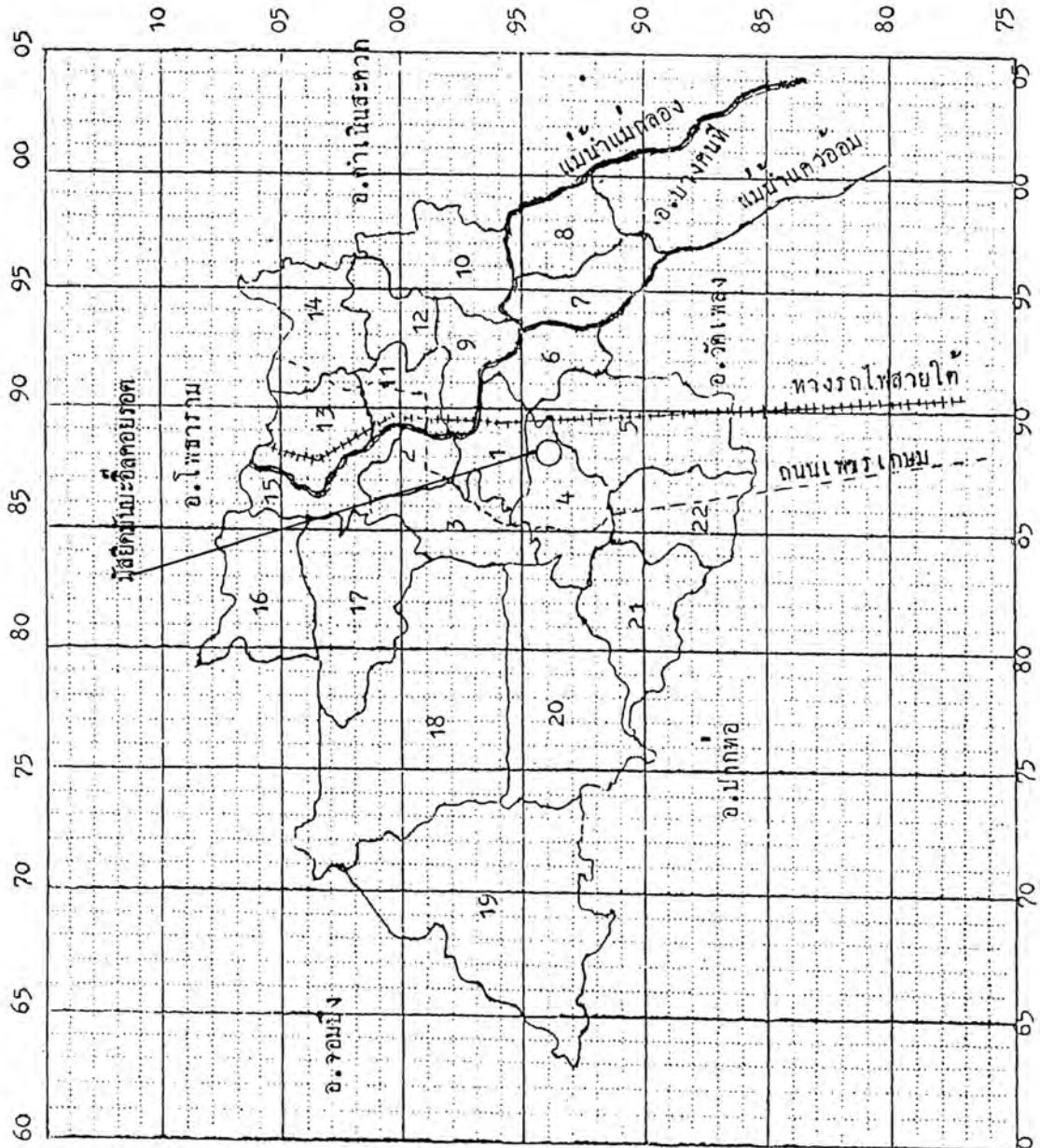
จังหวัดราชบุรี
จังหวัดราชบุรี มีมัสยิดอยู่ในพื้นที่ 2 อำเภอ รวมทั้งสิ้น 2 มัสยิด

เลขทะเบียน	ชื่อมัสยิด	อำเภอ
1	บ้านโป่ง	บ้านโป่ง
2	มันปะอีตคอยรอด	เมืองฯ

1. อำเภอเมืองราชบุรี (70000)
อำเภอเมืองราชบุรี มีมัสยิด จำนวน 1 มัสยิด

ลำดับที่	เลขทะเบียน	ชื่อมัสยิด	สถานที่ตั้ง
1.	2	มัสยิดอะฮ์ลุลศอละฮ์	118 ม.3 ถ.แม่ไร่ลี้ก ต.ดอนตะโก อ.เมืองฯ

แผนที่อำเภอเมืองราชบุรีแสดงที่ตั้งมัสยิก



- มาตราส่วน 1 : 1,250,000
- ทิศ เหนือ ทิศ
1. ตำบลหน้าเมือง
 2. ตำบลหุมดิน
 3. ตำบลเจ็ดยักษ์
 4. ตำบลคอตะโก
 5. ตำบลคูบัว
 6. ตำบลมาโร
 7. ตำบลคูกระจัง
 8. ตำบลคูน้ำพุ
 9. ตำบลห้วยไฉ่
 10. ตำบลทองทราย
 11. ตำบลบางป่า
 12. ตำบลโคกหม้อ
 13. ตำบลสีสุทอง
 14. ตำบลทาบ
 15. ตำบลหนองกลางนา
 16. ตำบลเขาแร้ง
 17. ตำบลเกาะพลับพลา
 18. ตำบลหินกอง
 19. ตำบลน้ำพุ
 20. ตำบลห้วยไฉ่
 21. ตำบลกอแร
 22. ตำบลจางทอง
- มัสยิก

2. อำเภอบ้านโป่ง (70110)
 อำเภอบ้านโป่ง มีมัสยิด จำนวน 1 มัสยิด

ลำดับที่	เลขทะเบียน	ชื่อมัสยิด	สถานที่ตั้ง
1.	1	บ้านโป่ง	5 ถ.แสงชูโต ต.บ้านโป่ง อ.บ้านโป่ง

แผนที่อำเภอบ้านโป่ง

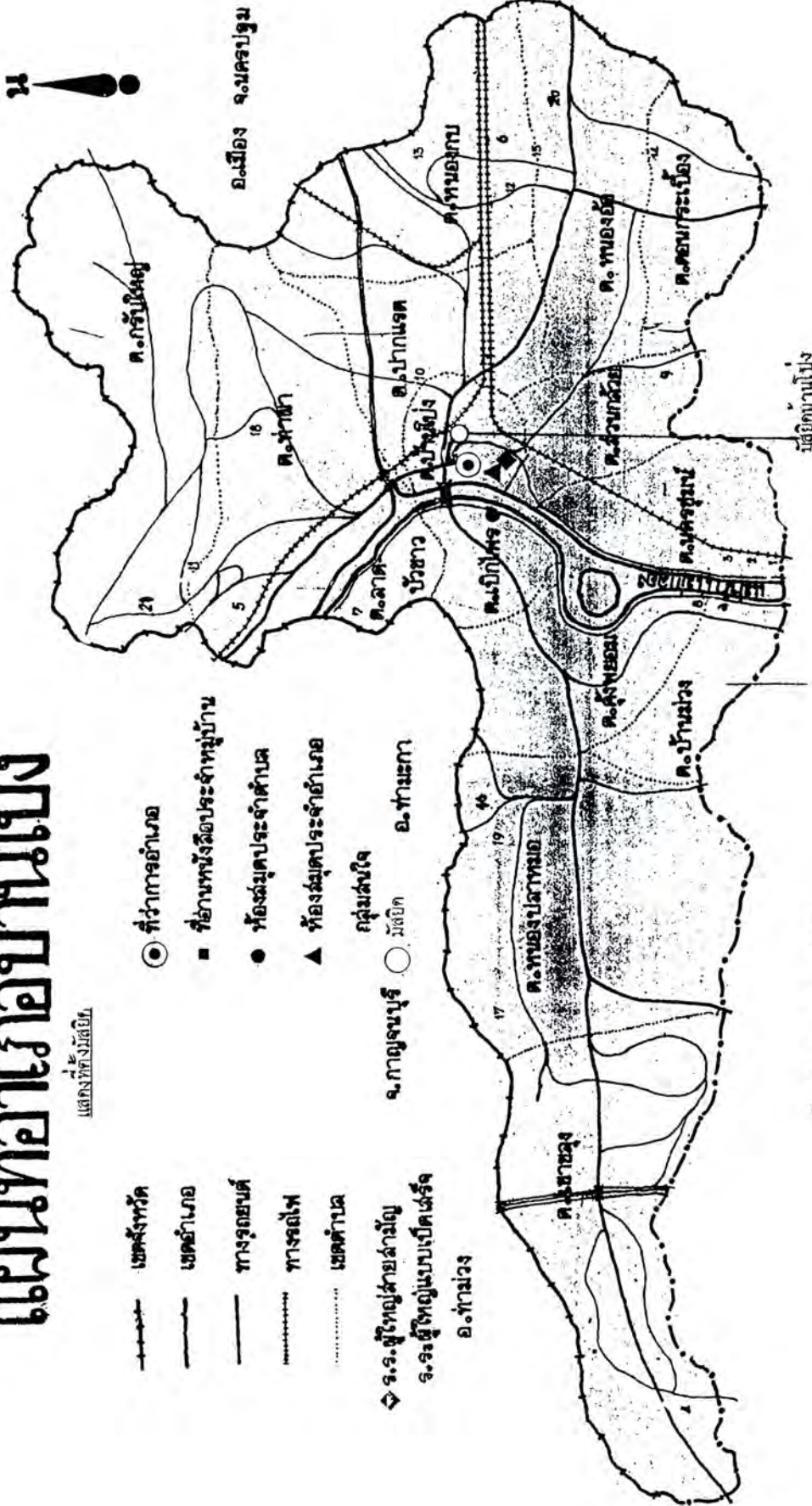
แสดงที่ตั้งมัสยิด

- เขตจังหวัด
- เขตอำเภอ
- ทางอุโมงค์
- ทางรถไฟ
- เขตตำบล

- จ.จ. ผู้ใหญ่ฝ่ายสามัญ
- จ.จ. ผู้ใหญ่แบบเปิดเสรี
- อ.ท่าม่วง

- ที่ว่าการอำเภอ
- ที่อำนวยการจัดประจําหมู่บ้าน
- ห้องสมุดประจำตำบล
- ▲ ห้องสมุดประจำอำเภอ

- กลุ่มสระน้ำ
- จ.กาญจนบุรี
- มัสยิด
- อ.ท่ามะกา



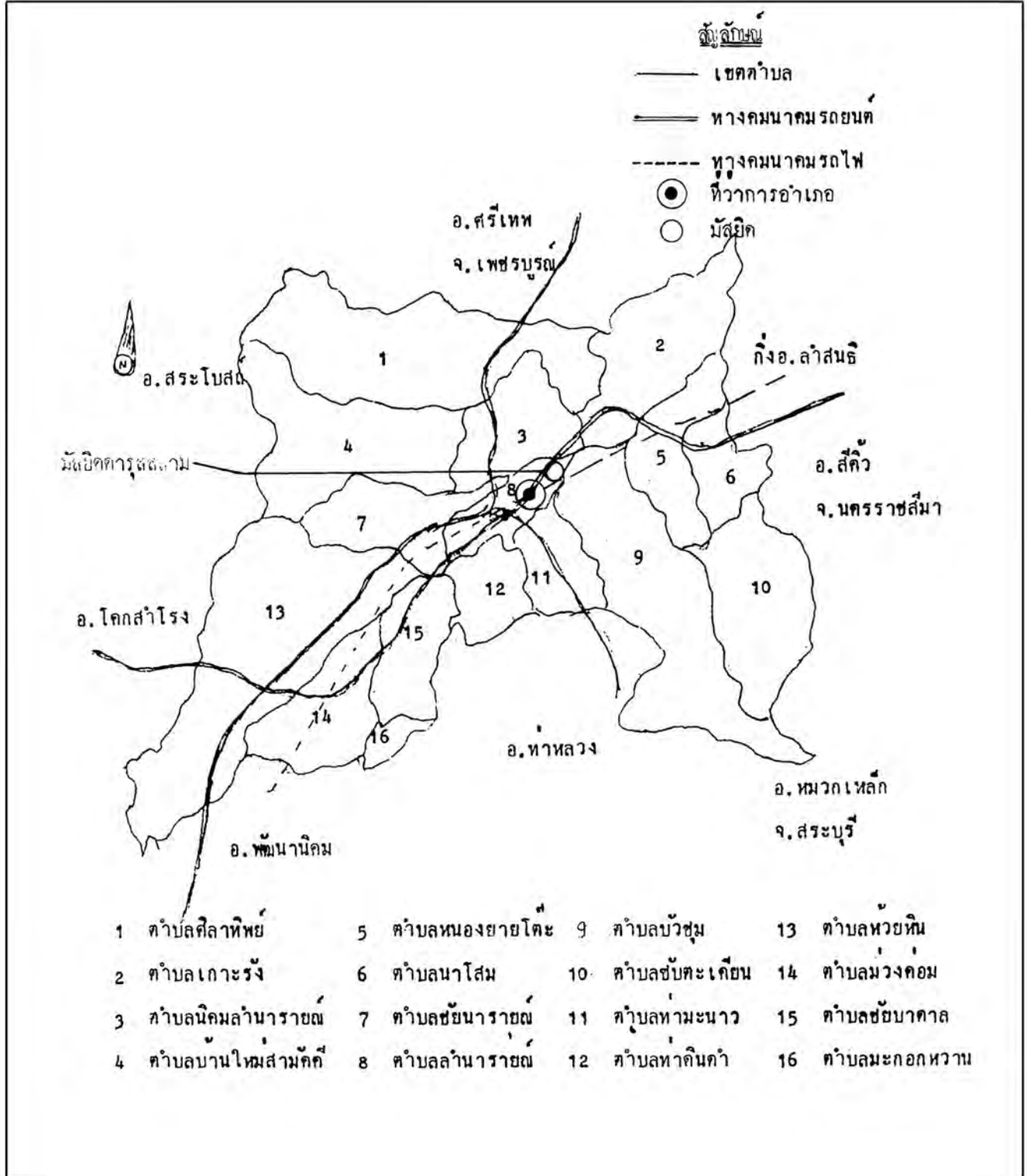
อ.ไพฑาราม จ.ราชบุรี

หน้าว่าง

จังหวัดลพบุรี
จังหวัดลพบุรี มีมัสยิดอยู่ในพื้นที่ 1 อำเภอ จำนวน 1 มัสยิด
อำเภอชัยบาดาล (15130)

ลำดับที่	เลขทะเบียน	ชื่อมัสยิด	สถานที่ตั้ง
1.	1	ดารุสสลาม	ม.8 ต.ลำনারายณ์ อ.ชัยบาดาล

แผนที่อำเภอชัยบาดาลแสงที่กิ่งมัญญิก

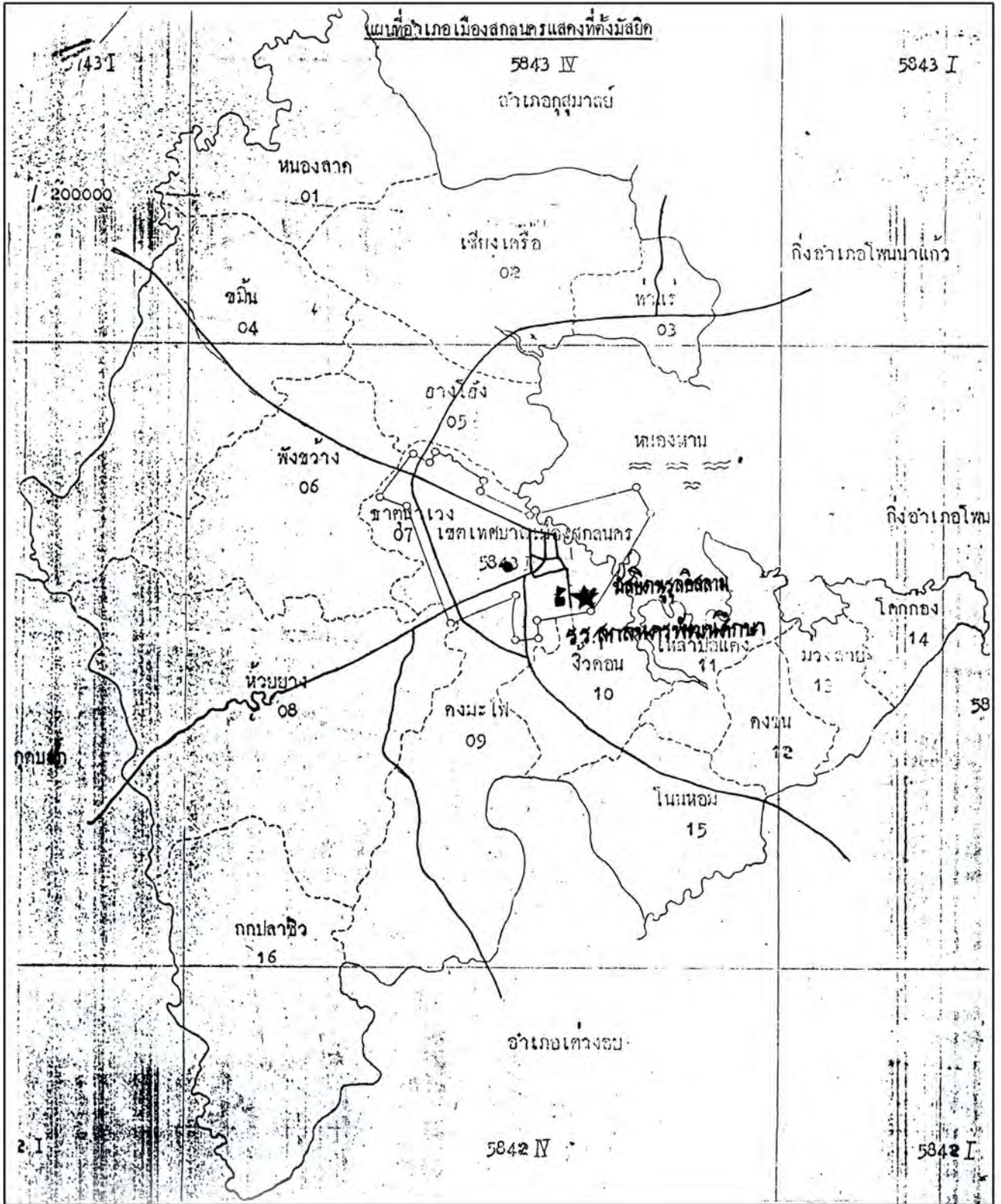


จังหวัดลำปาง
จังหวัดลำปาง มีมัสยิดอยู่ในพื้นที่ 1 อำเภอ จำนวน 1 มัสยิด
อำเภอเมืองลำปาง (52000)

ลำดับที่	เลขทะเบียน	ชื่อมัสยิด	สถานที่ตั้ง
1.	1	อัลฟาลาส	448 ม.5 ถ.ศรีชุม ต.พระบาท อ.เมืองฯ

จังหวัดสกลนคร
จังหวัดสกลนคร มีมัสยิดอยู่ในพื้นที่ 1 อำเภอ จำนวน 1 มัสยิด
อำเภอเมืองสกลนคร (47000)

ลำดับที่	เลขทะเบียน	ชื่อมัสยิด	สถานที่ตั้ง
1.	1	นุรุลอิสลาม	208 ม.13 ถ.ไอนิยู ต.ธาตุเชิงชุม อ.เมืองฯ



จังหวัดสงขลา

จังหวัดสงขลา มีมัสยิดอยู่ในพื้นที่ 12 อำเภอ 2 กิ่งอำเภอ รวมทั้งสิ้น 294 มัสยิด

เลขทะเบียน	ชื่อมัสยิด	อำเภอ
1	สากลอิสลาม	ระโนด
2	นุรุลอีมาน	จะนะ
3	บ้านนาเกาะ	เทพา
4	ผู้หลาหลนนาม	เทพา
5	อุสาสนอิสลาม	เมืองฯ
6	อิมาดลดีด	สิงหนคร
7	ไบหฺรฺนอิสลาม	สิงหนคร
8	บ้านป่าบ	เมืองฯ
9	ยาบัดโรดเหรีอะหมีะ	สิงหนคร
10	ดาร์นอิสลาม (บางไทร)	สิงหนคร
11	อิมาดลอิสลาม	สิงหนคร
12	มาคฝินตุสซุโรนอิสลามิหยะ	สิงหนคร
13	กูวาเต็ลอิสลาม	สิงหนคร
14	บ้านด่าน	เมืองฯ
15	อามีบิลอิสลามิหยะ	สิงหนคร
16	ดอนทิง	สิงหนคร
17	ควนหิน	เมืองฯ
18	คลองปาลาม	ควนเนียง
19	หัวไทร	ควนเนียง
20	ดอนเหรีียง	ควนเนียง
21	สถานีเทพา	เทพา
22	ท่าม่วง	เทพา
23	ปู่เหลาหลุ่นัง (เกาะแลหนัง)	เทพา
24	ก่อเรีอะอัน (บ้านกระอาน)	เทพา

เลขทะเบียน	ชื่อมัสยิด	อำเภอ
25	นี้หม่ง (ป่าโอน)	เทพา
26	บ้านพระพุทธร	เทพา
27	ลำไพล	เทพา
28	ควนตอหรือหนอ	เทพา
29	ทุ่งกาคุง (บ้านทุ่งโค่น)	เทพา
30	บ่อไค้ (บ่อเตย)	เทพา
31	ดินูนอิสลามมิหะยะ นาแสน	หาดใหญ่
32	ทุ่งใหญ่	เมืองฯ
33	ร่อหมันอับยาด	เมืองฯ
34	ดอนจี้เหล็ก	เมืองฯ
35	เกาะเต๊ว	เมืองฯ
36	ยะรอสะ	สติงพระ
37	ยามาเต็นหนุด (ชุมพล)	สติงพระ
38	บ้านใหม่	นาทวี
39	ท่าลื้อ	จะนะ
40	บ้านเลียบ	จะนะ
41	ปลักพ้อ	จะนะ
42	บ้านโอน	จะนะ
43	บ้านกุนาทับ	จะนะ
44	พลีไค้	นาทวี
45	ละออสามัคคี	จะนะ
46	บ้านกูแคะ	จะนะ
47	บ้านทุ่ง	จะนะ
48	ยกเล็ก	
49	สุเหร่าใหญ่ บ้านสุเหร่า	กิ่ง อ.บางกล่ำ
50	หน้าควน	หาดใหญ่
51	บ้านควน	หาดใหญ่

เลขทะเบียน	ชื่อมัสยิด	อำเภอ
52	หนองบัว	หาดใหญ่
53	ย่ำอียะตุลอิสลามี่	กิ่ง อ.บางกล่ำ
54	หนองข่วน	กิ่ง อ.บางกล่ำ
55	ควนลัง	หาดใหญ่
56	บางแพ็บ	หาดใหญ่
57	บ้านสะพานระหัด	จะนะ
58	บ้านโพรงจรเข้	นาทวี
59	ม้างอน	จะนะ
60	ทุงแหล	นาทวี
61	บ้านคู่างควาย	จะนะ
62	บ้านใหม่ย	นาทวี
63	บ้านซอง	นาทวี
64	บ้านพลีเหนือ	นาทวี
65	บ้านป่าระไม	จะนะ
66	บุสตานุดคีน	จะนะ
67	ประกอบ	นาทวี
68	ท่าหมอไทร	จะนะ
69	บ้านคลังชัน	จะนะ
70	บ้านโครง	นาทวี
71	คูประคู้	จะนะ
72	ทุงพระ	จะนะ
73	น้ำเค็ม	จะนะ
74	บ้านทรายขาว	จะนะ
75	สะกอม	จะนะ
76	สอลาหุดคีน	จะนะ
77	บ้านหัวคิน	จะนะ
78	บ้านแพรว	จะนะ

เลขทะเบียน	ชื่อมัสยิด	อำเภอ
79	บ้านปลักผอม	นาทวี
80	บ้านสุโสีะ	ชะบ้าย้อย
81	บ้านห้วยบอน	ชะบ้าย้อย
82	บ้านสาไหนด (สนี่)	ชะบ้าย้อย
83	ดังกาลูปอ (ทุ่งพอ)	ชะบ้าย้อย
84	เกาะแดง	ชะบ้าย้อย
85	บ้านโม๊ะหนี่	ชะบ้าย้อย
86	สวนใบ	ชะบ้าย้อย
87	บ้านวังโอะ	ชะบ้าย้อย
88	บ้านปายาสะหมุด	ชะบ้าย้อย
89	ชะบ้าย้อย	ชะบ้าย้อย
90	หนี่ะ (เมาะลาแด)	ชะบ้าย้อย
91	เปียน	ชะบ้าย้อย
92	หัวสะพาน	กิ่ง อ.บางกล่ำ
93	บ้านดินลาน	กิ่ง อ.บางกล่ำ
94	นางางนก	กิ่ง อ.บางกล่ำ
95	คลองปอม	หาดใหญ่
96	บ้านหาร (นุรุคคีนย)	กิ่ง อ.บางกล่ำ
97	ท่าโพธิ์	สะเดา
98	บ้านนา	สะเดา
99	สุบยานีหะยะ	สะเดา
100	ยามี่อันอิสลาม	สะเดา
101	คาหรนอาหมัน	สะเดา
102	มะม่วง	สะเดา
103	ทุ่งยอ	สะเดา
104	ยูมัลอิสลาม	สติงพระ
105	หัวทิง	จะนะ

เลขทะเบียน	ชื่อมัสยิด	อำเภอ
106	บ้านคลองทิง	จะนะ
107	บ้านนา	จะนะ
108	บ้านน	จะนะ
109	คัสดีกียะห์	จะนะ
110	บ้านแกแคะ	สะบ้าย้อย
111	ป่าไร่สีดี	เทพา
112	ดาแปด	เทพา
113	คูหยัง	เทพา
114	บ่ออิฐ	เมืองฯ
115	บ้านป่า	ควนเนียง
116	ท่าชะมวง	รัตภูมิ
117	เขารักเกียจ	รัตภูมิ
118	คลองตะกั่ว	รัตภูมิ
119	บ้านเขาพระ	รัตภูมิ
120	เกาะครก	เทพา
121	เชิญชุม	จะนะ
122	สุบบัน	จะนะ
123	บ้านนาย้า	จะนะ
124	ประสานสามัคคี	จะนะ
125	บ้านนาโน	จะนะ
126	ไก่อู๋หมุดดิน	จะนะ
127	น้ำลัด	สะเดา
128	ทุ่งน้ำ	หาดใหญ่
129	ลำเปา	เทพา
130	บางโทอง	หาดใหญ่
131	โคกสีทรง	สะบ้าย้อย
132	บ้านเกาะหมี่	หาดใหญ่

เลขทะเบียน	ชื่อมัสยิด	อำเภอ
133	บ้านทุ่ง	สะเดา
134	บ้านหวัน	เทพา
135	ตักญีคูลออบิตัน	เทพา
136	บ้านเหนือ	หาดใหญ่
137	ชาฮีมัสยิดปากีสถาน	หาดใหญ่
138	ญามือลมุดตากีน	หาดใหญ่
139	ท่าหาด	กึ่ง อ.บางกล่ำ
140	ลานควาย	รัตภูมิ
141	ท่าปราง	รัตภูมิ
142	มุฮิบีน	สะเดา
143	คินียาตลอิสลาม	หาดใหญ่
144	คารูโอรูป	นาทวี
145	บ้านโป๊ะหมอ	หาดใหญ่
146	—	
147	บ้านโมง	สะบ้าย้อย
148	หมัดยาเม๊าะมุสลิมชุมทางหาดใหญ่	หาดใหญ่
149	หนักขาม (บ้านสำนักขาม)	สะเดา
150	อิสลาหนเขียด	หาดใหญ่
151	คารุนมุสดากีน	เทพา
152	บ้านคลองข่า	จะนะ
153	ใหม่	สะเดา
154	บ้านเขารูปช้าง	สะเดา
155	บ้านคลองลึก	เมืองฯ
156	ยาเมะ	จะนะ
157	บ้านห้วยโอน	รัตภูมิ
158	นุรูนอิสลาม	เทพา
159	นิคมสร้างตนเอง (เทพา)	เทพา

เลขทะเบียน	ชื่อมัสยิด	อำเภอ
160	อีค้ายาตลอิสลาม	เทพา
161	สุเหร่าบ้านกะเซะ	สะบ้าย้อย
162	บ้านหัวสนอ่อน	สิงหนคร
163	นุรร์รณหุดา	สะเดา
164	อาลัมชะห์	หาดใหญ่
165	อัลซอรุลอิสลาม	สะเดา
166	ส่อลีหุดดีน	จะนะ
167	บ้านโคกม้า	จะนะ
168	มุสตากิน (บ้านม่วงถ้ำ)	เทพา
169	มัสยิดกลางอิสลาม	หาดใหญ่
170	คารนบาหลีสะบารังต์ฟเร๊ะ	จะนะ
171	นาจวก	เทพา
172	สุนนะฮ์	สะเดา
173	มัสยิดกลาง	สะเดา
174	นุรูลมุสอ (บ้านหัวนอน)	เมืองฯ
175	อัลฮิคาเยห์	เมืองฯ
176	ยาบัลเน็ยะหมีะ	สิงหนคร
177	เร๊ะหมีะบ้านพ้อแดง	จะนะ
178	หาดใหญ่ใน	หาดใหญ่
179	มัสยิดกลางปาดังเบซาร์	สะเดา
180	นุรุดดีน	สะบ้าย้อย
181	บ้านพรุเตียว	สะเดา
182	นุรูนสุดำ	จะนะ
183	ยาบัลมารอการ์	สะบ้าย้อย
184	บ้านป่าหว้า	จะนะ
185	กามาลีหิยะ	จะนะ
186	บ้านปายอจง	สะบ้าย้อย

เลขทะเบียน	ชื่อมัสยิด	อำเภอ
187	บ้านเพ็งญา	สะบ้าย้อย
188	มุชาฟิรีนอัลปัตตอนอฮ์	สะเดา
189	กอหล่า	สะบ้าย้อย
190	ยามีอัลอิสลาม	สิงหนคร
191	บาสาอุดคีน	สะเดา
192	นุรุลอิสลาม	สะเดา
193	บ้านตะโล๊ะ	สะเดา
194	ชายควน	สะเดา
195	รามัย	สะบ้าย้อย
196	บ้านแอและ	สะบ้าย้อย
197	อิกอมะดีสสุนนะฮ์	เทพา
198	มุตมาเอีนนี้ะ	เทพา
199	คารุนอิสลาม	เทพา
200	คั่นจำปาคะ	เทพา
201	บ้านบาว	สะบ้าย้อย
202	บ้านคลองควาย	เทพา
203	บ้านป่ากอ	เทพา
204	บ้านพรุหลุมพี	เทพา
205	บ้านหัวควน	สะเดา
206	นุรุลอิสลาม	จะนะ
207	ยาบัลยาแมะ	สิงหนคร
208	บ้านบ่อโชน	จะนะ
209	บ้านป่าแก	เทพา
210	ควนหัวช้าง	จะนะ
211	บ้านลานา	จะนะ
212	บ้านคลองซุด	เทพา
213	คีนีย่าตลอิสลามิยะฮ์ (บ้านต้นคลองท่าชะมวง)	รัตภูมิ

เลขทะเบียน	ชื่อมัสยิด	อำเภอ
214	คารุดตักวา	นาทวี
215	บ้านร็อก	สะเตาะ
216	อีคายาคุนอิสลามียะฮ์	เทพา
217	มุฮายีรีน	จะนะ
218	บ้านโคก	สะบ้าย้อย
219	ควนตีหมูน	เทพา
220	นุรลดียะฮ์	เทพา
221	หนองสาย	เทพา
222	ยามีดลนาอีม	เทพา
223	นุรุดดีน	เทพา
224	ฮาลีมาตุสสะดียะฮ์	หาดใหญ่
225	คารุดดีนียะ	เทพา
226	จะเราะบีสุ	เทพา
227	บ้านควนติหลุด	เทพา
228	อามาลนเอียะซาน (ปากทุ่ง)	เทพา
229	บ้านปึก	จะนะ
230	โคกสัก	เทพา
231	นะห์คอคุลอิสลามียะฮ์	สะบ้าย้อย
232	มุฮำมาดียะฮ์	เทพา
233	ยามีอิดตักวา	เทพา
234	คารุสสลาม	สะบ้าย้อย
235	บ๊ะรุคดีน	จะนะ
236	สามัคคีศาสน์วิทยา	สะบ้าย้อย
237	คารู้นอาหมาน	สะบ้าย้อย
238	คารุลอามาน	ควนเนียง
239	ชีอาร์ุสดีน (บ้านบนควน)	รัตภูมิ
240	นุรุลอิสลาม	กิ่ง อ.บางกล่ำ

เลขทะเบียน	ชื่อมัสยิด	อำเภอ
241	คีนูนอิสลาม	หาดใหญ่
242	นุรุลอิสซาน	เทพา
243	อียาคาคุลมัจญะดาฮีดีน	เทพา
244	นุรุลอิสลามียะฮ์	เมืองฯ
245	คารุลเอียะซาน	ควนเนียง
246	นุหฺรฺนยากิน	สิงหนคร
247	คารุนนาอิน	สะบ้าย้อย
248	ชีรอตุลมุสตาอิม	หาดใหญ่
249	มูอาบาตีมะมูด	สะบ้าย้อย
250	นุรุลอิสลามมียะฮ์	สะบ้าย้อย
251	ข้าอียะฮ์	สติงพระ
252	ยาบัตเราะห്മะห์ (บ้านควนกบ)	กิ่ง อ.คลองหอยโข่ง
253	มีพตาฮุดดีนยาเร๊ะ	สะบ้าย้อย
254	นุรุลตักวา บ้านควนรามู	สะบ้าย้อย
255	บ้านปลักไม้ไผ่	สะบ้าย้อย
256	ยามีอุนลุคดีน	เมืองฯ
257	คารุสสลาม	นาทวี
258	อิสลามบ้านกู	กิ่ง อ.บางกล่ำ
259	มุหัมมาดียะห์ (บ้านโพรงจรเข้)	จะนะ
260	มัจญ์มูอิตตอลีบีน	จะนะ
261	บ้านกูนู	สะเดา
262	ยาเมะตักวาอัลเลาะ	เทพา
263	สี่แยกพัฒนา	สะเดา
264	คารุลมูญาฮีดีน	สะเดา
265	นุรุดดีน	สติงพระ
266	นุรุลอิห์ซาน	จะนะ
267	บ้านหน้าสวนหลวง	หาดใหญ่

เลขทะเบียน	ชื่อมัสยิด	อำเภอ
268	อันสอริสสุนนะฮ์	หาดใหญ่
269	บ้านหน้าควนฉลุง	หาดใหญ่
270	นุรุลเอียะซาน	นาทวี
271	บ้านไค้	หาดใหญ่
272	บ้านหนองทราย	หาดใหญ่
273	บ้านหมอกง	นาทวี
274	นุรุลฮูดา	สะบ้าย้อย
275	คักวาอัลเลาะห์	เทพา
276	นุรุลฮูดาอิมบาศีอัลเลาะห์	เทพา
277	ส่วนรวมสามัคคี	เทพา
278	เขัจันท์	จะนะ
279	บ้านที่อ้อย	เทพา
280	นุรุลยันนะฮ์	สะเดา
281	นุรุลศ็อนิลอิสลาม	เทพา
282	อักษิรีน (บ้านคลองทุเรียน)	นาทวี
283	บ้านช่างนุ้ย	สะบ้าย้อย
284	บ้านสำราญสุข	หาดใหญ่
285	บ้านประกอบออก	นาทวี
286	ฮีดายาตุลอิสลามียะฮ์	หาดใหญ่
287	บ้านคั่นกอ	สะเดา
288	บ้านทุ่งคูก	นาทวี
289	ฮีดายาตุลมุศตากีน	สะเดา
290	ฟัตหุอิสลามียะฮ์	สะเดา
291	นุรุลกอมารี (วังหาร)	จะนะ
292	ยาบาลุคสลาม (ควนสันติ)	หาดใหญ่
293	นุรุลฮีดายะฮ์ (บ้านสม็อง)	นาทวี
294	บ้านจาบัง	สะบ้าย้อย

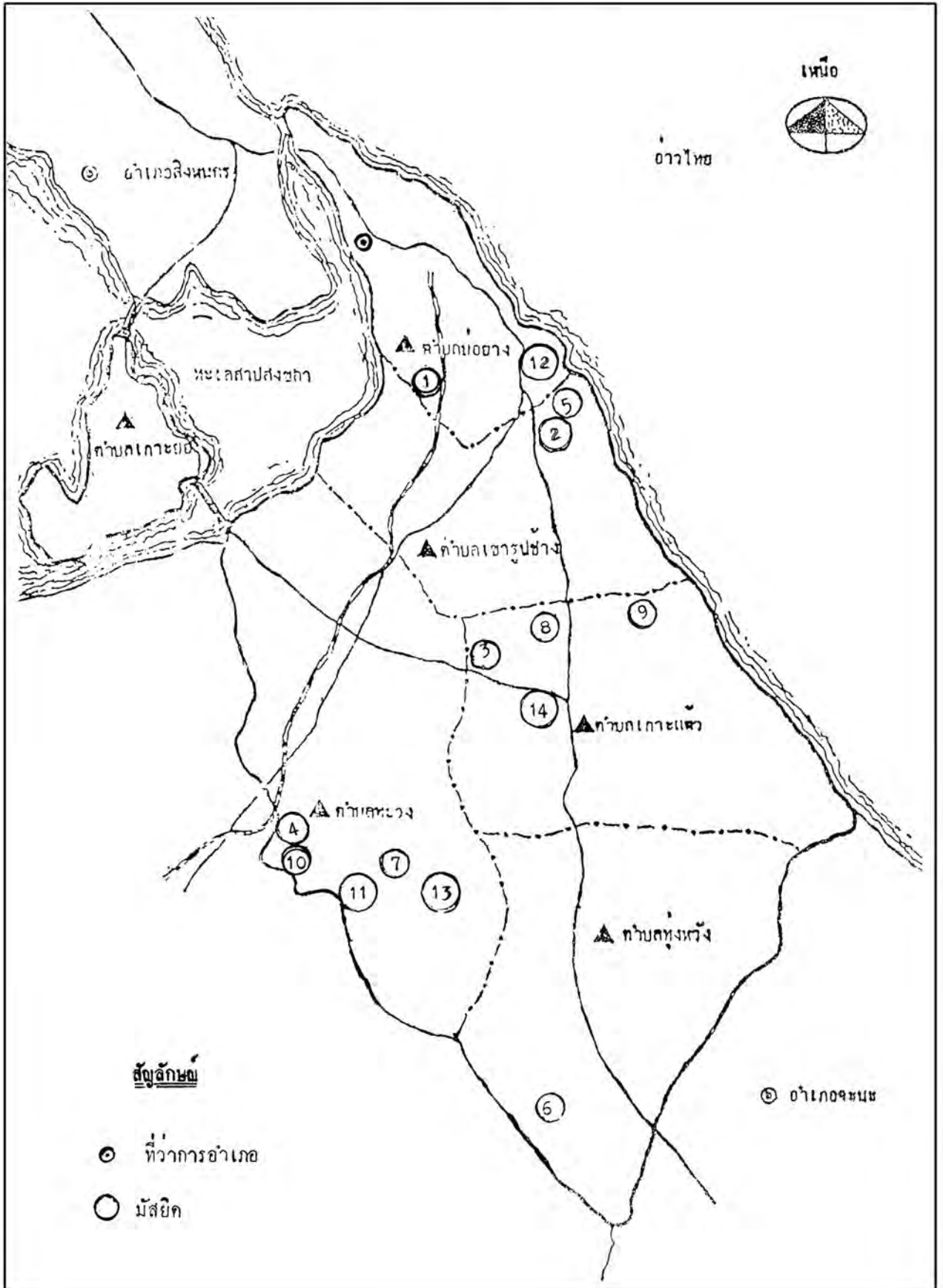
เลขทะเบียน	ชื่อมัสยิด	อำเภอ
295	บ้านละโอน	ชะบ้าย้อย
296	ยาบัลนุร (เขาเขียว)	สิงหนคร

หมายเหตุ เลขทะเบียน 146 เป็นมัสยิดเดียวกันกับเลขทะเบียน 161

1. อำเภอเมืองสงขลา (90000)
อำเภอเมืองสงขลา มีมัสยิด จำนวน 14 มัสยิด

ลำดับที่	เลขทะเบียน	ชื่อมัสยิด	สถานที่ตั้ง
1.	5	อุสาสนอิสลาม	ม.12 ต.บ่อหย่าง อ.เมืองฯ
2.	8	บ้านป่าบ	ม.5 ต.เขารูปช้าง อ.เมืองฯ
3.	14	บ้านด่าน	ม.4 ต.เกาะแก้ว อ.เมืองฯ
4.	17	ควนหิน	ม.3 ต.พะวง อ.เมืองฯ
5.	32	ทุ่งใหญ่	ม.3 ต.เขารูปช้าง อ.เมืองฯ
6.	33	ร่อมันอับยาค	ม.7 ต.ทุ่งหวัง อ.เมืองฯ
7.	34	คอนขี้เหล็ก	ม.5 ต.พะวง อ.เมืองฯ
8.	35	เกาะแก้ว	ม.6 ต.เกาะแก้ว อ.เมืองฯ
9.	114	บ่ออิฐ	ม.8 ต.เกาะแก้ว อ.เมืองฯ
10.	155	บ้านคลองลึก	ม.3 ต.พะวง อ.เมืองฯ
11.	174	นุรุ้ลมุสอ (บ้านหัวนอน)	ม.5 ต.พะวง อ.เมืองฯ
12.	175	อัลฮิดายะห์	ม.14 ต.บ่อหย่าง อ.เมืองฯ
13.	244	นุรุ้ลอิสลามียะฮ์	ม.5 ต.พะวง อ.เมืองฯ
14.	258	ขามี่อุนลุกดิน	ม.7 ต.เกาะแก้ว อ.เมืองฯ

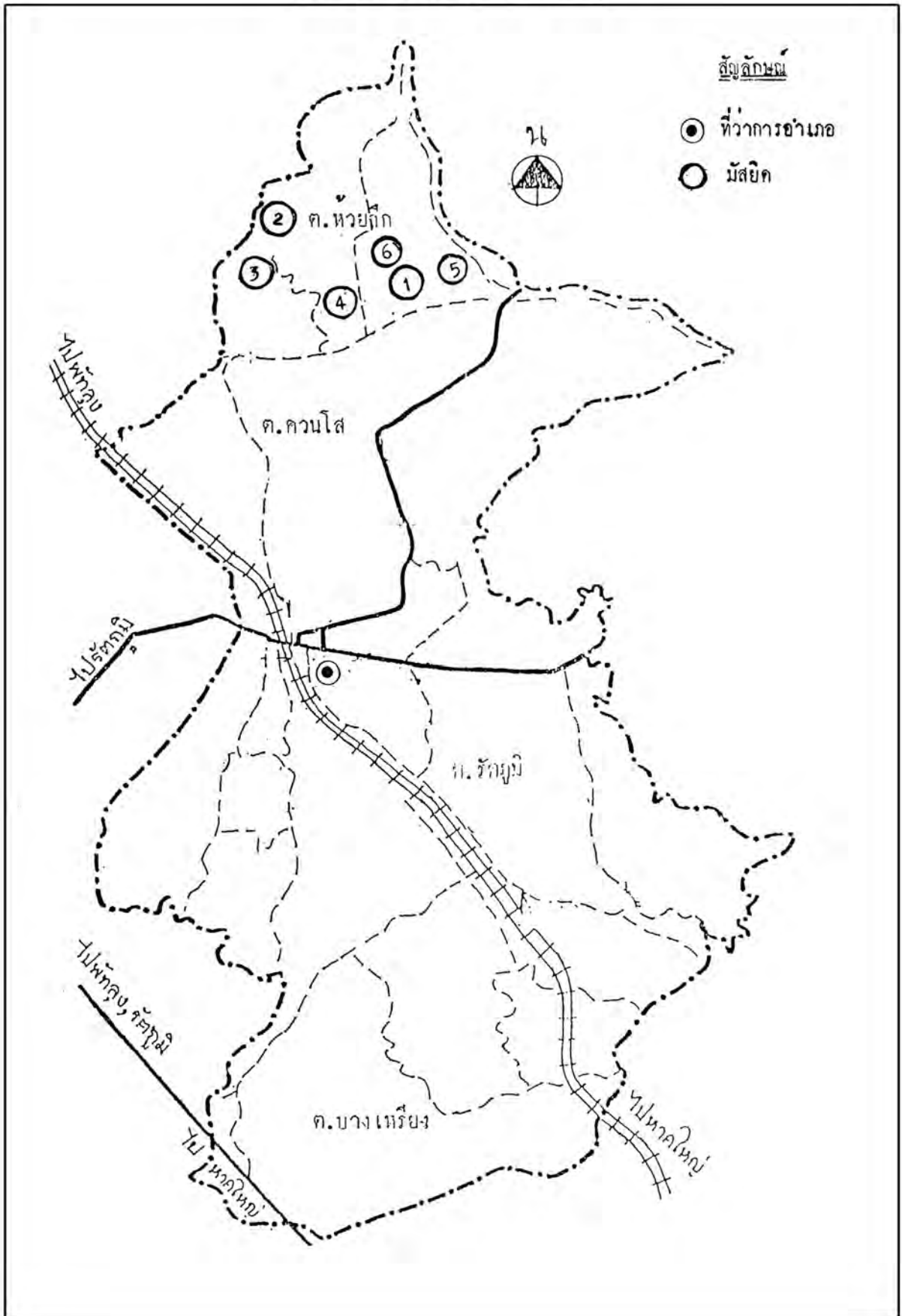
แผนที่อำเภอเมืองสงขลาแสดงที่ตั้งมัสยิก



2. อำเภอควนเนียง (90220)
อำเภอควนเนียง มีมัสยิด จำนวน 6 มัสยิด

ลำดับที่	เลขทะเบียน	ชื่อมัสยิด	สถานที่ตั้ง
1.	18	คลองปาลาม	บ้านหัวป่าบ ม.5 ต.ห้วยลึก อ.ควนเนียง
2.	19	หัวไทร	บ้านหัวไทร ม.3 ต.ห้วยลึก อ.ควนเนียง
3.	20	ดอนเหรียญ	บ้านดอนเหรียญ ม.4 ต.ห้วยลึก อ.ควนเนียง
4.	115	บ้านป่า	บ้านป่า ม.4 ต.ห้วยลึก อ.ควนเนียง
5.	238	คารุลอามาน	บ้านคลองหล่อ ม.5 ต.ห้วยลึก อ.ควนเนียง
6.	245	คารุลเอยะซาน	บ้านโอน ม.5 ต.ห้วยลึก อ.ควนเนียง

แผนที่อำเภอควนเนียง แสดงที่ตั้งมัสยิด



3. อำเภอจะนะ

อำเภอจะนะ มีมัสยิด จำนวน 56 มัสยิด

ลำดับที่	เลขทะเบียน	ชื่อมัสยิด	สถานที่ตั้ง
1.	2	นุรุลอีมาน	ม.6 ต.บ้านนา อ.จะนะ
2.	39	ท่าลือ	ม.4 ต.สะพานไม้แก่น อ.จะนะ
3.	40	บ้านเลียบ	ม.3 ต.สะกอม อ.จะนะ
4.	41	ปลักพ้อ	ม.9 ต.คู อ.จะนะ
5.	42	บ้านโอน	ม.6 ต.ขุนตัดหวาย อ.จะนะ
6.	43	บ้านกุนาทับ	ม.5 ต.นาทับ อ.จะนะ
7.	45	ละออสามัคคี	ม.7 ต.นาทับ อ.จะนะ
8.	46	บ้านคูแคะ	ม.2 ต.แคะ อ.จะนะ
9.	47	บ้านทุ่ง	ม.6 ต.คู อ.จะนะ
10.	57	บ้านสะพานระหัด	ม.5 ต.ท่าหมอไทร อ.จะนะ
11.	59	ม่วงอน	ม.5 ต.นาทับ อ.จะนะ
12.	61	บ้านคูย่างควาย	ม.2 ต.น้ำขาว อ.จะนะ
13.	65	บ้านป่าระไม	ม.2 ต.ขุนตัดหวาย อ.จะนะ
14.	66	บุดตานุดดิน	ม.9 ต.จะโหนด อ.จะนะ
15.	68	ท่าหมอไทร	ม.1 ต.ท่าหมอไทร อ.จะนะ
16.	69	บ้านคลังชัน	ม.2 ต.คลังชัน อ.จะนะ
17.	71	คูประคู้	ม.1 ต.คู อ.จะนะ
18.	72	ทุ่งพระ	ม.4 ต.ป่าชิง อ.จะนะ
19.	73	น้ำเค็ม	ม.9 ต.บ้านนา อ.จะนะ
20.	74	บ้านทรายขาว	ม.6 ต.สะพานไม้แก่น อ.จะนะ
21.	75	สะกอม	ม.1 ต.สะกอม อ.จะนะ
22.	76	สอลาหุดดิน	ม.4 ต.สะกอม อ.จะนะ
23.	77	บ้านหัวดิน	ม.9 ต.ป่าชิง อ.จะนะ
24.	78	บ้านแพรว	ม.8 ต.ท่าหมอไทร อ.จะนะ

ลำดับที่	เลขทะเบียน	ชื่อมัสยิด	สถานที่ตั้ง
25.	105	หัวทิง	ม.6 ต.ขุนตืดหวาย อ.จะนะ
26.	106	บ้านคลองทิง	ม.5 ต.นาทับ อ.จะนะ
27.	107	บ้านนา	ม.2 ต.บ้านนา อ.จะนะ
28.	108	บ้านนง	ม.5 ต.คลังชั้น อ.จะนะ
29.	109	คัสดีกียะห์	ม.1 ต.คลังชั้น อ.จะนะ
30.	121	เจริญชุม	ม.4 ต.นาทับ อ.จะนะ
31.	122	สุบูนัน	ม.3 ต.คลังชั้น อ.จะนะ
32.	123	บ้านนายำ	ม.2 ต.คู อ.จะนะ
33.	124	ประสานสามัคคี	ม.2 ต.นาทับ อ.จะนะ
34.	125	บ้านนาโน	ม.7 ต.นาหว้า อ.จะนะ
35.	126	ไถอยู่หมุดดิน	ม.3 ต.นาทับ อ.จะนะ
36.	152	บ้านคลองข่า	ม.1 ต.นาทับ อ.จะนะ
37.	156	ยาเมะ	ม.3 ต.นาหว้า อ.จะนะ
38.	166	ส่อลีหุดดิน	ม.2 ต.บ้านนา อ.จะนะ
39.	167	บ้านโคกม้า	ม.8 ต.บ้านนา อ.จะนะ
40.	170	คารนบาหลีสะบารังต์ฟะเราะ	ม.3 ต.ป่าชิง อ.จะนะ
41.	177	เราะหมีะบ้านพ้อแดง	ม.2 ต.คู อ.จะนะ
42.	182	นุรูนสุดำ	ม.7 ต.ป่าชิง อ.จะนะ
43.	184	บ้านป่าหว้า	ม.8 ต.ขุนตืดหวาย อ.จะนะ
44.	185	กามาลีหัยะ	ม.4 ต.แค อ.จะนะ
45.	206	นุรุลอิสลาม	ม.2 ต.นาหว้า อ.จะนะ
46.	208	บ้านบ่อโชน	ม.7 ต.สะกอม อ.จะนะ
47.	210	ควนหัวช้าง	ม.6 ต.คลองเปี้ยะ อ.จะนะ
48.	211	บ้านลานา	ม.10 ต.บ้านนา อ.จะนะ
49.	217	มุฮายีรีน	ม.3 ต.บ้านนา อ.จะนะ
50.	229	บ้านปึก	ม.10 ต.นาทับ อ.จะนะ
51.	235	บ๊ะรุคดิน	ม.7 ต.คลังชั้น อ.จะนะ

ลำดับที่	เลขทะเบียน	ชื่อมัสยิด	สถานที่ตั้ง
52.	259	มูหัมมาดียะห์ (บ้านโพรงจรเข้)	ม.9 ต.ขุนตดหวาย อ.จะนะ
53.	260	มัจญ์มูอิตตอลีปีน	ม.1 ต.สะกอม อ.จะนะ
54.	266	นุรุลอิห์ซาน	ม.4 ต.นาหว้า อ.จะนะ
55.	278	เขัจจันทร์	ม.10 ต.จะโหนด อ.จะนะ
56.	291	นุรุลกอมารี (วังหาร)	ม.10 ต.ท่าหมอไทร อ.จะนะ

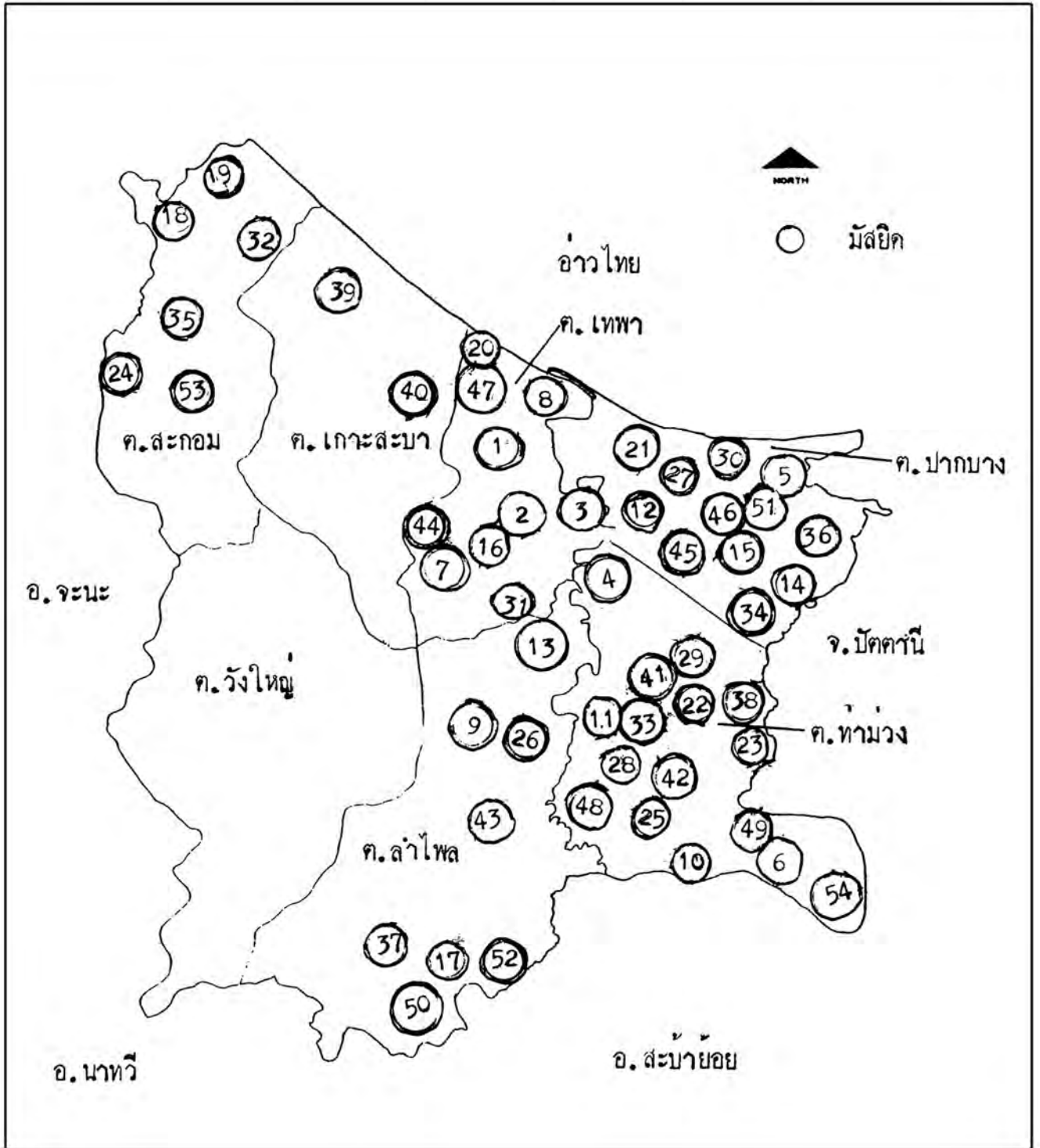
4. อำเภอเทพา (90150)
อำเภอเทพา มีมัสยิด จำนวน 55 มัสยิด

ลำดับที่	เลขทะเบียน	ชื่อมัสยิด	สถานที่ตั้ง
1.	3	บ้านนาเกาะ	ม.4 ต.เทพา อ.เทพา
2.	4	ผู้หลาหลนนอ้อม	ม.3 ต.เทพา อ.เทพา
3.	21	สถานีเทพา	ม.1 ต.เทพา อ.เทพา
4.	22	ท่าม่วง	ม.1 ต.ท่าม่วง อ.เทพา
5.	23	ปู่เหลาหล่นั่ง (เกาะแลหนัง)	ม.3 ต.ปากบาง อ.เทพา
6.	24	ก่อเร้าะอัน (บ้านกระอาน)	ม.4 ต.ท่าม่วง อ.เทพา (90260)
7.	25	นี้หม่ง (ป่าโอน)	ม.6 ต.เทพา อ.เทพา
8.	26	บ้านพระพุทธ	ม.2 ต.เทพา อ.เทพา
9.	27	ลำไพล	ม.2 ต.ลำไพล อ.เทพา (90260)
10.	28	ควนคออหรอหนอ	ม.10 ต.ท่าม่วง อ.เทพา (90260)
11.	29	ทุ่งกาคุง (บ้านทุ่งโคน)	ม.5 ต.ท่าม่วง อ.เทพา
12.	30	บ่อไต้ (บ่อเตย)	ม.1 ต.ปากบาง อ.เทพา
13.	111	ป่าไร่ะสิตี	ม.4 ต.ลำไพล อ.เทพา (90260)
14.	112	ตาแปด	ม.5 ต.ปากบาง อ.เทพา
15.	113	คู๋หยัง	ม.2 ต.ปากบาง อ.เทพา
16.	120	เกาะครก	ม.3 ต.เทพา อ.เทพา
17.	129	ลำเปา	ม.9 ต.ลำไพล อ.เทพา (90260)
18.	134	บ้านหวัน	ม.2 ต.สะกอม อ.เทพา
19.	135	ตักญี่ดุลาบิตี	ม.1 ต.สะกอม อ.เทพา
20.	151	คารุนมุสตากิน	ม.7 ต.เทพา อ.เทพา
21.	158	นุรูนอิสลาม	ม.4 ต.ปากบาง อ.เทพา
22.	159	นิคมสร้างตนเอง (เทพา)	ม.3 ต.ท่าม่วง อ.เทพา (90260)
23.	160	ชีดาขาดลอิสลาม	ม.7 ต.ท่าม่วง อ.เทพา (90260)
24.	168	มุลดากีน (บ้านม่วงถ้ำ)	ม.3 ต.สะกอม อ.เทพา

ลำดับที่	เลขทะเบียน	ชื่อมัสยิด	สถานที่ตั้ง
25.	171	นาจวก	ม.2 ต.ท่าม่วง อ.เทพา (90260)
26.	197	อิกอมะดีสุสุนนะฮ์	ม.2 ต.ลำไพล อ.เทพา (90260)
27.	198	มุคมาเอ็็นนี้ะ	ม.4 ต.ปากบาง อ.เทพา
28.	199	คารุนอิสลาม	ม.6 ต.ท่าม่วง อ.เทพา (90260)
29.	200	คัันจำปาคะ	ม.12 ต.ท่าม่วง อ.เทพา (90260)
30.	202	บ้านคลองควาย	ม.2 ต.ปากบาง อ.เทพา
31.	203	บ้านปากอ	ม.5 ต.เทพา อ.เทพา
32.	204	บ้านพรุหลุมพี	ม.4 ต.สะกอม อ.เทพา
33.	209	บ้านป่าแก	ม.6 ต.ท่าม่วง อ.เทพา (9260)
34.	212	บ้านคลองขุด	ม.6 ต.ปากบาง อ.เทพา
35.	216	ซีคายาตุณอิสลามียะฮ์	ม.4 ต.สะกอม อ.เทพา
36.	219	ควนดีหมุน	ม.7 ต.ปากบาง อ.เทพา
37.	220	นุรลดียะฮ์	ม.9 ต.ลำไพล อ.เทพา (90260)
38.	221	หนองสาย	ม.8 ต.ท่าม่วง อ.เทพา
39.	222	ยามีคณานิอิม	ม.4 ต.เกาะสะบ้า อ.เทพา
40.	223	นุรุดดีน	ม.2 ต.เกาะสะบ้า อ.เทพา
41.	225	คารุดดีนียะ	ม.5 ต.ท่าม่วง อ.เทพา
42.	226	จะเราะบีสุ	ม.2 ต.ท่าม่วง อ.เทพา (90260)
43.	227	บ้านควนดิหลุด	ม.6 ต.ลำไพล อ.เทพา (90260)
44.	228	อามาลนเอ็ยะซาน (ปากทุ่ง)	ม.6 ต.เทพา อ.เทพา
45.	230	โคกสัก	ม.1 ต.ปากบาง อ.เทพา
46.	232	มุฮำมาดียะห์	ม.2 ต.ปากบาง อ.เทพา
47.	233	ยามีอิตคักวา	ม.7 ต.เทพา อ.เทพา
48.	242	นุรุลอิษซาน	ม.2 ต.ท่าม่วง อ.เทพา (90260)
49.	243	อึบาคาคุลมูญะดาฮ์ดีน	ม.7 ต.ท่าม่วง อ.เทพา (90260)
50.	262	ยาแมะคักวาอัลเลาะ	ม.9 ต.ลำไพล อ.เทพา (90260)
51.	275	คักวาอัลเลาะห์	ม.2 ต.ปากบาง อ.เทพา

ลำดับที่	เลขทะเบียน	ชื่อมัสยิด	สถานที่ตั้ง
52.	276	นุรลฮูดาอิมบาต๊ะอัลเลาะ	ม.9 ต.ลำไพล อ.เทพา (90260)
53.	277	ส่วนรวมสามัคคี	ม.3 ต.สะกอม อ.เทพา
54.	279	บ้านที่อ้อย	ม.4 ต.ท่าม่วง อ.เทพา (90260)
55.	281	นุรุดดีนอลิสลาม	ม.6 ต.ท่าม่วง อ.เทพา (90260)

แผนที่อำเภอเทพาแสดงที่ตั้งมัสยิด

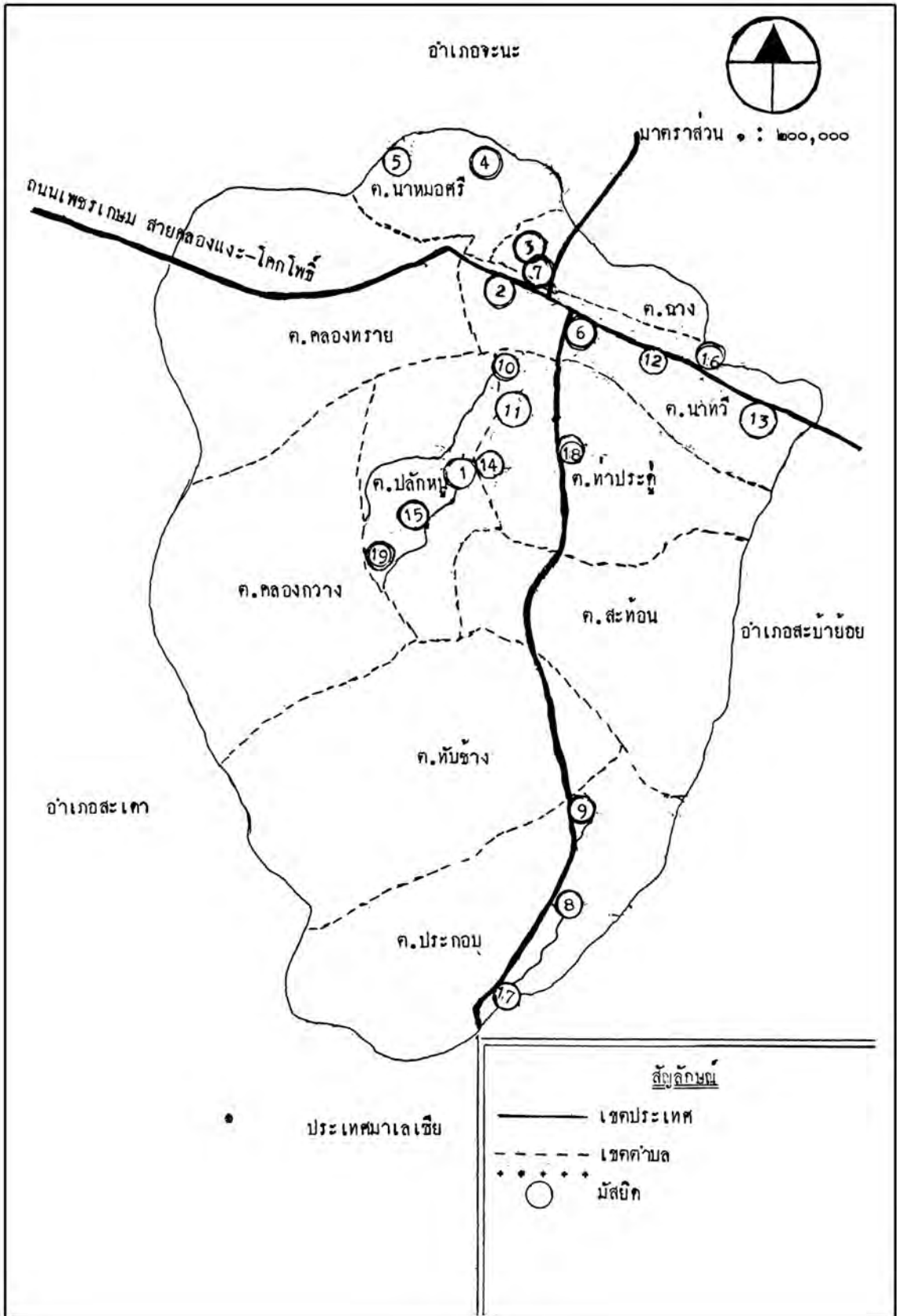


5. อำเภอนาทวี (90160)
อำเภอ นาทวี มีมัสยิด จำนวน 19 มัสยิด

ลำดับที่	เลขทะเบียน	ชื่อมัสยิด	สถานที่ตั้ง
1.	38	บ้านใหม่	ม.4 ต.ปลักหนู อ.นาทวี
2.	44	พลีไต้	ม.3 ต.นาทวี อ.นาทวี
3.	58	บ้านโพรงจรเข้	ม.5 ต.นาทวี อ.นาทวี
4.	60	ทุ่งแหล	ม.4 ต.นาหมอศรี อ.นาทวี
5.	62	บ้านโหม่ย	ม.7 ต.นาหมอศรี อ.นาทวี
6.	63	บ้านซอง	ม.9 ต.นาทวี อ.นาทวี
7.	64	บ้านพลีเหนือ	ม.2 ต.นาทวี อ.นาทวี
8.	67	ประกอบ	ม.1 ต.ประกอบ อ.นาทวี
9.	70	บ้านโครง	ม.4 ต.ประกอบ อ.นาทวี
10.	79	บ้านปลักผอม	ม.5 ต.ท่าประดู่ อ.นาทวี
11.	144	คารูโอรูป	ม.6 ต.ท่าประดู่ อ.นาทวี
12.	214	คารุดตักวา	ม.9 ต.นาทวี อ.นาทวี
13.	257	คารุสสลาม	ม.12 ต.นาทวี อ.นาทวี
14.	270	นุรุลเอียะซาน	ม.7 ต.ท่าประดู่ อ.นาทวี
15.	273	บ้านหมอกง	ม.8 ต.ปลักหนู อ.นาทวี
16.	282	อักษีรีน (บ้านคลองทุเรียน)	ม.13 ต.นาทวี อ.นาทวี
17.	285	บ้านประกอบออก	ม.3 ต.ประกอบ อ.นาทวี
18.	288	บ้านทุ่งคูก	ม.1 ต.ท่าประดู่ อ.นาทวี
19.	293	นุรุลฮีคายะห์ (บ้านสม็อง)	ม.7 ต.ปลักหนู อ.นาทวี

แผนที่อำเภอนาทวีแคว้นที่ตั้งมัสยิก

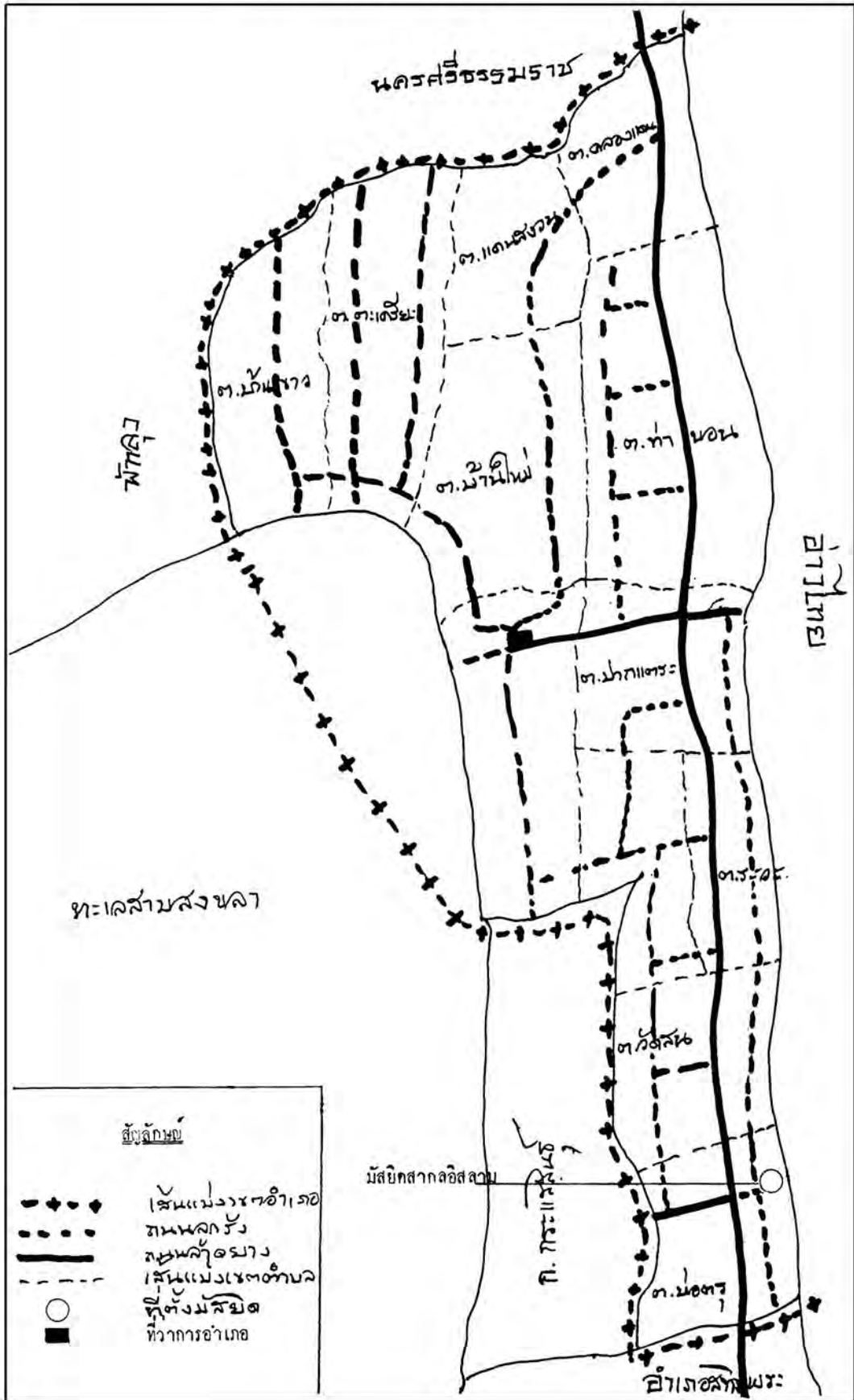
(พื้นที่ ๒๑๔.๓๘ ตารางกิโลเมตร)



6. อำเภอรระโนด (90140)
อำเภอรระโนด มีมัสยิด จำนวน 1 มัสยิด

ลำดับที่	เลขทะเบียน	ชื่อมัสยิด	สถานที่ตั้ง
1.	1	สาทลอิสลาม	ม.1 ต.บ่อตรุ อ.ระโนด

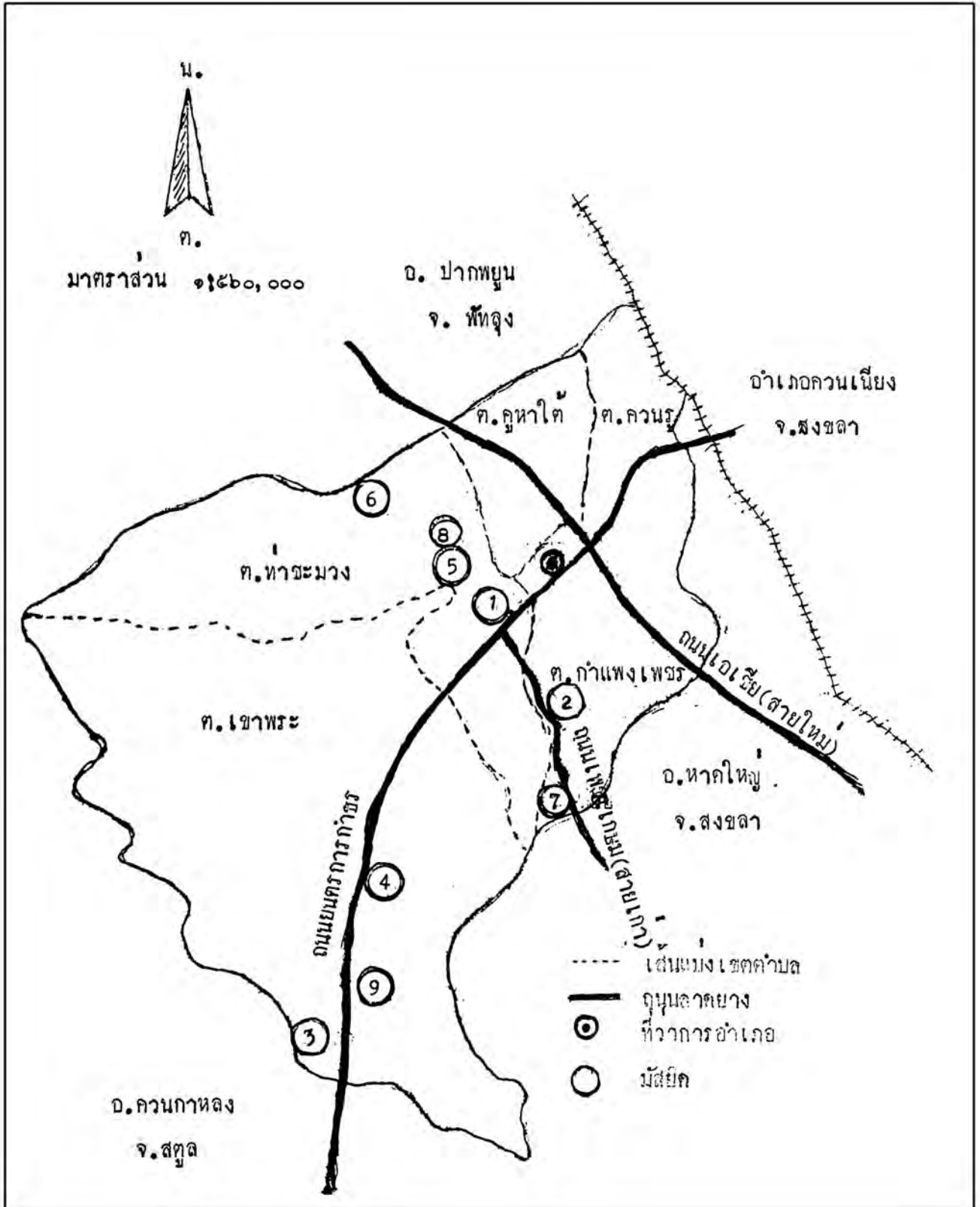
แผนที่อำเภอระโนดแสดงที่ตั้งมัสยิด



7. อำเภอรัตนภูมิ (90180)
อำเภอรัตนภูมิ มีมัสยิด จำนวน 9 มัสยิด

ลำดับที่	เลขทะเบียน	ชื่อมัสยิด	สถานที่ตั้ง
1.	116	ท่าชะมวง	ม.3 ต.ท่าชะมวง อ.รัตนภูมิ
2.	117	เขารักเกียง	ม.4 ต.กำแพงเพชร อ.รัตนภูมิ
3.	118	คลองตะกั่ว	ม.7 ต.เขาพระ อ.รัตนภูมิ
4.	119	บ้านเขาพระ	ม.4 ต.เขาพระ อ.รัตนภูมิ
5.	140	ลานควาย	ม.1 ต.ท่าชะมวง อ.รัตนภูมิ
6.	141	ท่าปราง	ม.8 ต.ท่าชะมวง อ.รัตนภูมิ
7.	157	บ้านห้วยโอน	ม.9 ต.กำแพงเพชร อ.รัตนภูมิ
8.	213	ดินีയാตลอิสลามิยะฮ์ (บ้านต้นคลองท่าชะมวง)	ม.2 ต.ท่าชะมวง อ.รัตนภูมิ
9.	239	ชีอารุสดีน (บ้านบนควน)	ม.6 ต.เขาพระ อ.รัตนภูมิ

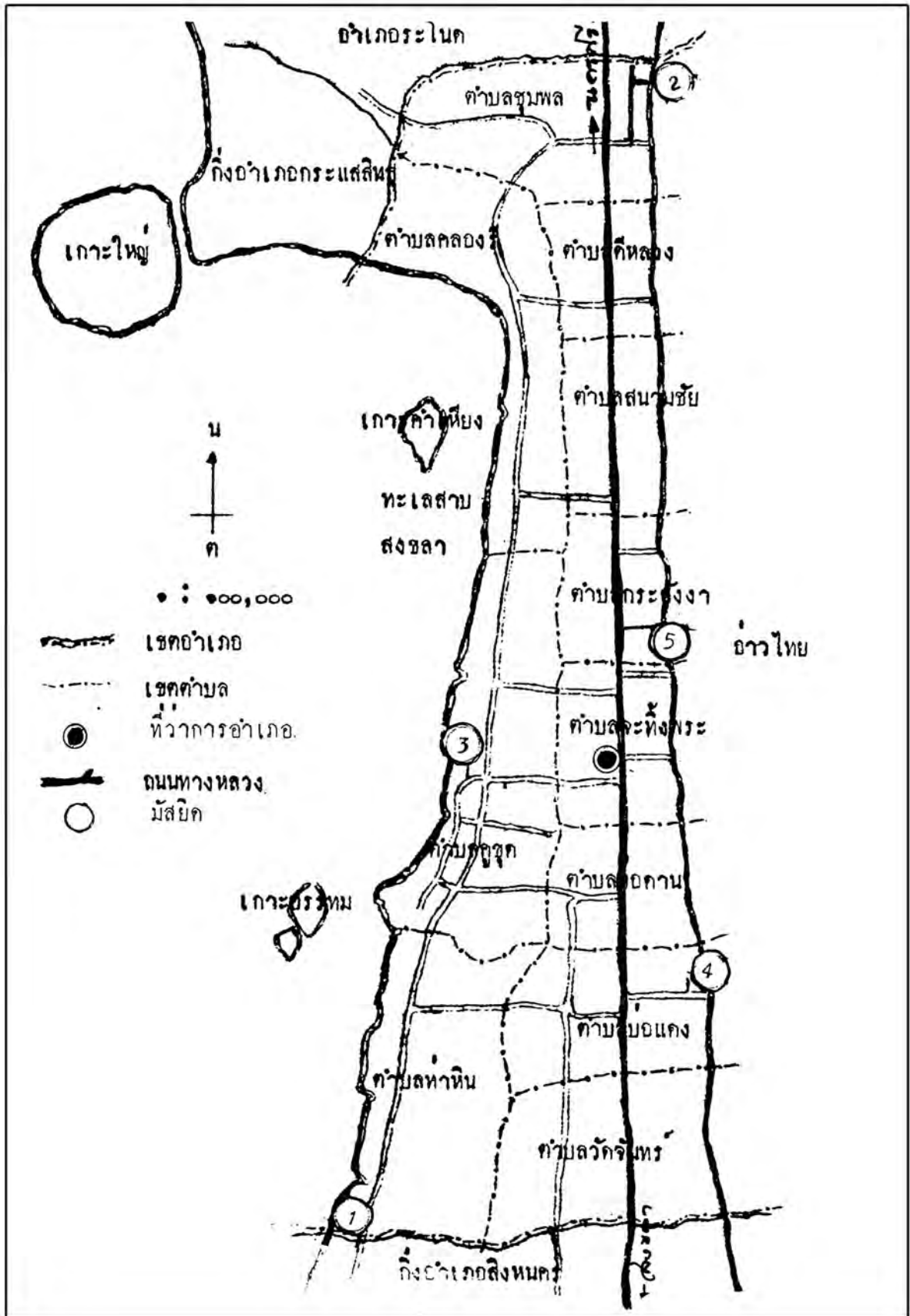
แผนที่อำเภอรัทภูมิแสดงที่ตั้งมัสยิก



8. อำเภอสทิงพระ (90190)
อำเภอสทิงพระ มีมัสยิด จำนวน 5 มัสยิด

ลำดับที่	เลขทะเบียน	ชื่อมัสยิด	สถานที่ตั้ง
1.	36	ยะรอสะ	ม.1 ต.ท่าหิน อ.สทิงพระ
2.	37	ยามาเต็นหนุด (ชุมพล)	ม.2 ต.ชุมพล อ.สทิงพระ
3.	104	ยูมัลอิสลาม	ม.4 ต.กุยุด อ.สทิงพระ
4.	251	ย่ำอีหะฮ์	ม.3 ต.บ่อแดง อ.สทิงพระ
5.	265	นุรุดดีน	ม.7 ต.กระดั่งงา อ.สทิงพระ

แผนที่อำเภอสิงห์พระแสงที่ตั้งมัสยิก



9. อำเภอสะเดา (90120)
อำเภอสะเดา มีมัสยิด จำนวน 33 มัสยิด

ลำดับที่	เลขทะเบียน	ชื่อมัสยิด	สถานที่ตั้ง
1.	97	ท่าโพธิ์	16 ม.3 ต.ท่าโพธิ์ อ.สะเดา (90170)
2.	98	บ้านนา	15 ม.5 ต.ป่าดงเบCHAR อ.สะเดา (90240)
3.	99	สุขยานีหิยะ	14 ม.2 ต.สำนักขาม อ.สะเดา
4.	100	ยามี่อันอิสลาม	7 ม.- ต.สะเดา อ.สะเดา
5.	101	ดาหรนอาหมัน	5 ม.4 ต.ปริก อ.สะเดา
6.	102	มะม่วง	8 ม.3 ต.สำนักแก้ว อ.สะเดา
7.	103	ทุ่งยอ	9 ม.4 ต.สำนักแก้ว อ.สะเดา
8.	127	น้ำลัด	10 ม.2 ต.สำนักแก้ว อ.สะเดา
9.	133	บ้านทุ่ง	17 ม.- ต.สะเดา อ.สะเดา
10.	142	มุฮิบีน	22 ม.5 ต.ปริก อ.สะเดา
11.	149	นักขาม (บ้านสำนักขาม)	11 ม.1 ต.สำนักขาม อ.สะเดา
12.	153	ใหม่	3 ม.6 ต.พังลา อ.สะเดา (90170)
13.	154	บ้านเขารูปช้าง	27 ม.6 ต.ป่าดงเบCHAR อ.สะเดา (90240)
14.	163	นุรร์รณหุดา	1 ม.2 ต.ท่าโพธิ์ อ.สะเดา (90170)
15.	165	อัลซอรุลอิสลาม	6 ม.4 ต.ปริก อ.สะเดา
16.	172	สุนนะฮ์	4 ม.5 ต.สำนักขาม อ.สะเดา
17.	173	มัสยิดกลาง	13 ม.2 ต.ปริก อ.สะเดา
18.	179	มัสยิดกลางป่าดงเบCHAR	25 ม.1 ต.ป่าดงเบCHAR อ.สะเดา (90240)
19.	181	บ้านพรุเตียว	12 ม.5 ต.สำนักขาม อ.สะเดา
20.	188	มุชาฟิรน์อัลปัตตอนอฮ์	21 ม.2 ต.ป่าดงเบCHAR อ.สะเดา (90240)

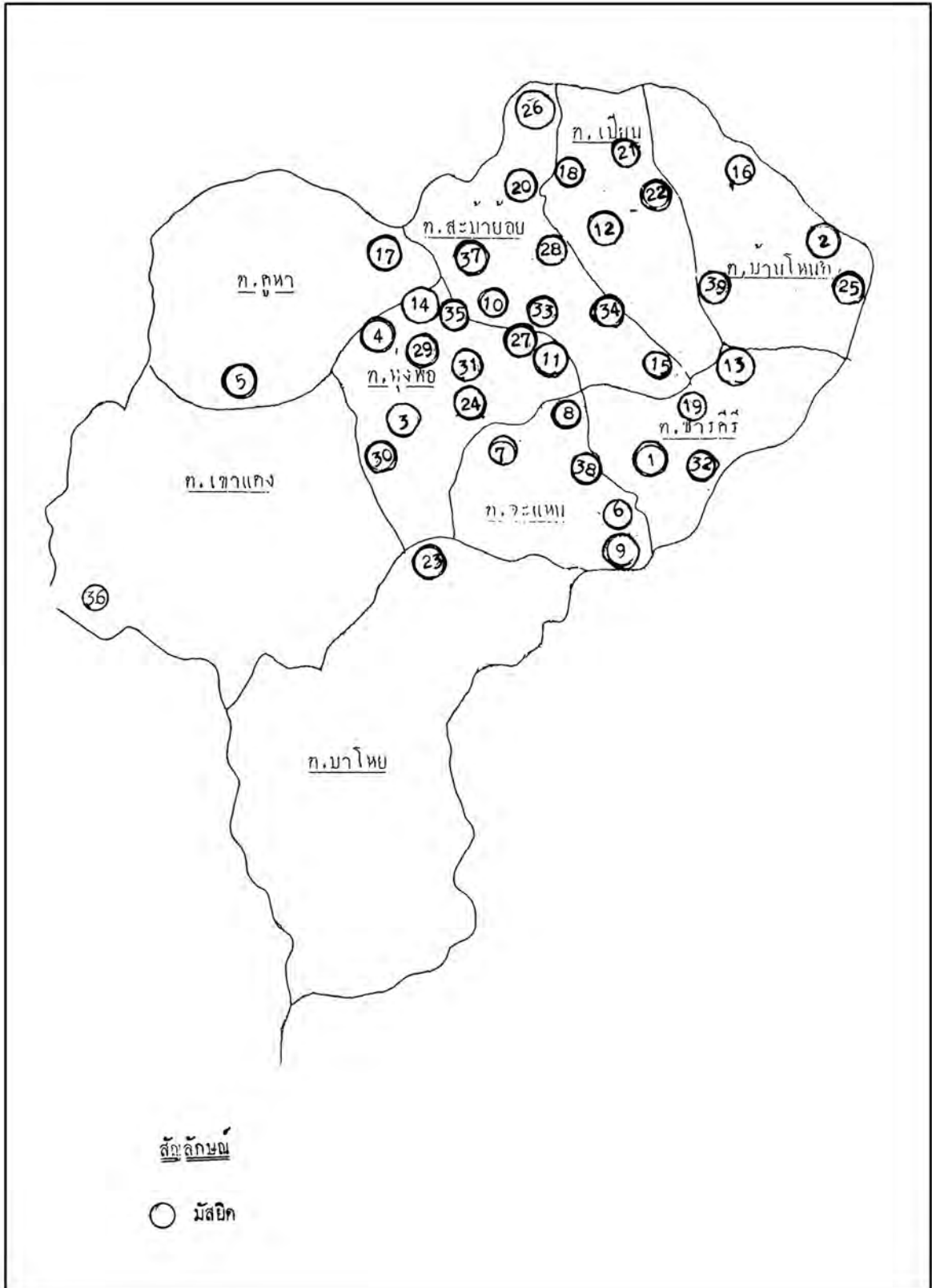
ลำดับที่	เลขทะเบียน	ชื่อมัสยิด	สถานที่ตั้ง
21.	191	บาชาคุดคืน	26 ม.1 ต.สำนักแต้ว อ.สะเดา
22.	192	นุรุลอิสลาม	20 ม.4 ต.ป่าดงเบขาร์ อ.สะเดา (90240)
23.	193	บ้านตะโล๊ะ	24 ม.6 ต.ป่าดงเบขาร์ อ.สะเดา (90240)
24.	194	ชายควน	23 ม.4 ต.ป่าดงเบขาร์ อ.สะเดา (90240)
25.	205	บ้านหัวควน	18 ม.4 ต.สำนักแต้ว อ.สะเดา
26.	215	บ้านร็อก	19 ม.2 ต.ป่าดงเบขาร์ อ.สะเดา (90240)
27.	261	บ้านกนู	2 ม.4 ต.สำนักแต้ว อ.สะเดา
28.	263	สี่แยกพัฒนา	29 ม.6 ต.ป่าดงเบขาร์ อ.สะเดา (90240)
29.	264	คารุลมูญาฮีคีน	28 ม.2 ต.ป่าดงเบขาร์ อ.สะเดา (90240)
30.	280	นุรุลยันนะฮ์	30 ม.- ต.สะเดา อ.สะเดา
31.	287	บ้านตันกอก	31 ม.1 ต.ปริง อ.สะเดา
32.	289	ฮิคายาตุลมุคตากิน	32 ม.6 ต.สำนักแต้ว อ.สะเดา
33.	290	ฟัตหุอิสลามี่	33 ม.7 ต.สำนักขาม อ.สะเดา

10. อำเภอสะบ้าย้อย (90210)
อำเภอสะบ้าย้อย มีมัสยิด จำนวน 39 มัสยิด

ลำดับที่	เลขทะเบียน	ชื่อมัสยิด	สถานที่ตั้ง
1.	80	บ้านสุโสีะ	ม.2 ต.ธารคีรี อ.สะบ้าย้อย
2.	81	บ้านห้วยบอน	ม.2 ต.บ้านโหนด อ.สะบ้าย้อย
3.	82	บ้านสาไหนด (สนี่)	ม.2 ต.ทุ่งพอ อ.สะบ้าย้อย
4.	83	ดังกาลูปอ (ทุ่งพอ)	ม.3 ต.ทุ่งพอ อ.สะบ้าย้อย
5.	84	เกาะแดง	ม.5 ต.คูหา อ.สะบ้าย้อย
6.	85	บ้านโม๊ะหนี่	ม.4 ต.จะแหน อ.สะบ้าย้อย
7.	86	สวนใบ	ม.1 ต.จะแหน อ.สะบ้าย้อย
8.	87	บ้านวังโอะ	ม.3 ต.จะแหน อ.สะบ้าย้อย
9.	88	บ้านปายาสะหมุด	ม.7 ต.จะแหน อ.สะบ้าย้อย
10.	89	สะบ้าย้อย	ม.1 ต.สะบ้าย้อย อ.สะบ้าย้อย
11.	90	หนี่ะ (เมาะลาแต)	ม.6 ต.ทุ่งพอ อ.สะบ้าย้อย
12.	91	เปียน	ม.1 ต.เปียน อ.สะบ้าย้อย
13.	110	บ้านแกแคะ	ม.5 ต.ธารคีรี อ.สะบ้าย้อย
14.	131	โคกสีเรง	ม.1 ต.ทุ่งพอ อ.สะบ้าย้อย
15.	147	บ้านโมง	ม.8 ต.สะบ้าย้อย อ.สะบ้าย้อย
16.	161	สุหร่าบ้านกะเซะ	ม.1 ต.บ้านโหนด อ.สะบ้าย้อย
17.	180	นุรุคดิน	ม.6 ต.คูหา อ.สะบ้าย้อย
18.	183	ยาบัลมารอการ	ม.6 ต.เปียน อ.สะบ้าย้อย
19.	186	บ้านปายองง	ม.1 ต.ธารคีรี อ.สะบ้าย้อย
20.	187	บ้านเพ็งญา	ม.3 ต.สะบ้าย้อย อ.สะบ้าย้อย
21.	189	กอหล่า	ม.2 ต.เปียน อ.สะบ้าย้อย
22.	195	รามย์	ม.4 ต.เปียน อ.สะบ้าย้อย
23.	196	บ้านแอะละ	ม.4 ต.บาโหย อ.สะบ้าย้อย
24.	201	บ้านบาว	ม.5 ต.ทุ่งพอ อ.สะบ้าย้อย

ลำดับที่	เลขทะเบียน	ชื่อมัสยิด	สถานที่ตั้ง
25.	218	บ้านโคก	ม.5 ต.บ้านโหนด อ.สะบ้าย้อย
26.	231	นัคคอคุลอิสลามมียะฮ์	ม.2 ต.สะบ้าย้อย อ.สะบ้าย้อย
27.	234	คารุสสลาม	ม.4 ต.ทุ่งพอ อ.สะบ้าย้อย
28.	236	สามัคคีศาสน์วิทยา	ม.4 ต.สะบ้าย้อย อ.สะบ้าย้อย
29.	237	คารูนอาหมาน	ม.3 ต.ทุ่งพอ อ.สะบ้าย้อย
30.	247	คารุนนาอิน	ม.2 ต.ทุ่งพอ อ.สะบ้าย้อย
31.	249	มูอาบาดาตีมะมุด	ม.4 ต.ทุ่งพอ อ.สะบ้าย้อย
32.	250	นุรุลอิสลามมียะฮ์	ม.4 ต.ธารคีรี อ.สะบ้าย้อย
33.	253	มีพตาฮุดดีนยาเร๊ะ	ม.7 ต.สะบ้าย้อย อ.สะบ้าย้อย
34.	254	นุรุลตักวา บ้านควนรามู	ม.7 ต.สะบ้าย้อย อ.สะบ้าย้อย
35.	255	บ้านปลักไม้ไผ่	ม.1 ต.ทุ่งพอ อ.สะบ้าย้อย
36.	274	นุรุลฮูดา	ม.5 ต.เขาแดง อ.สะบ้าย้อย
37.	283	บ้านช่างนุ้ย	ม.1 ต.สะบ้าย้อย อ.สะบ้าย้อย
38.	294	บ้านจาบัง	ม.3 ต.จะแหน อ.สะบ้าย้อย
39.	295	บ้านละโอน	ม.6 ต.บ้านโหนด อ.สะบ้าย้อย

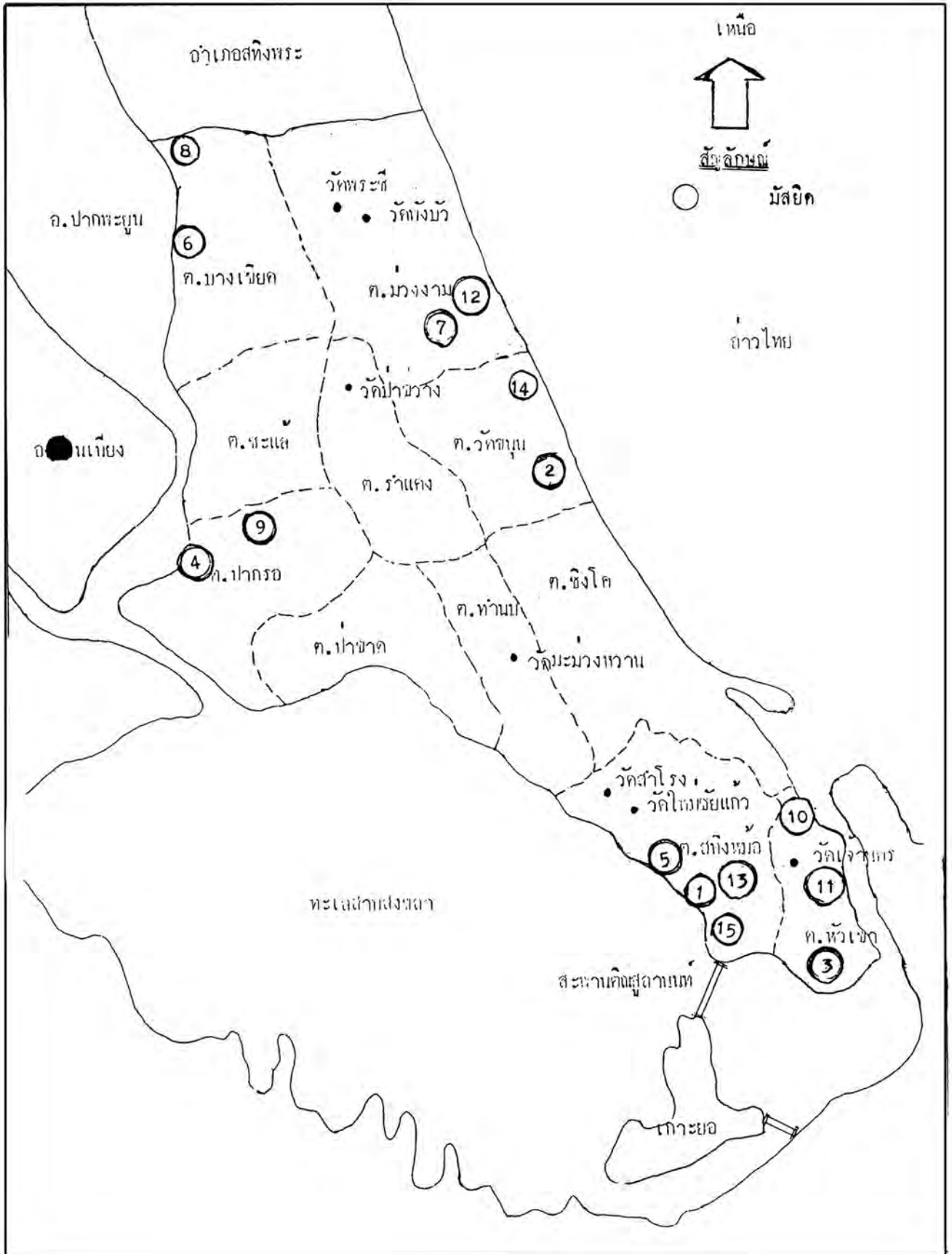
แผนที่อำเภอเสนาบอย
แสดงที่ตั้งมัสยิด



11. อำเภอสิงหนคร (90280)
อำเภอสิงหนคร มีมัสยิด จำนวน 15 มัสยิด

ลำดับที่	เลขทะเบียน	ชื่อมัสยิด	สถานที่ตั้ง
1.	6	อีมาคดคีด	ม.1 ต.สทิงหม้อ อ.สิงหนคร (90000)
2.	7	ไบหรุนอิสลาม	ม.7 ต.วัดขนุน อ.สิงหนคร
3.	9	ยาบัลโรคเหราะหมีะ	ม.4 ต.หัวเขา อ.สิงหนคร
4.	10	คารันอิสลาม (บางไหนด)	ม.3 ต.ป่ากรอ อ.สิงหนคร
5.	11	อีมาคดอิสลาม	ม.2 ต.สทิงหม้อ อ.สิงหนคร (90000)
6.	12	มาคฝินตุสซุโรนอิสลามิหยะ	ม.4 ต.บางเขียด อ.สิงหนคร
7.	13	กูวาเต็ลอิสลาม	ม.4 ต.ม่วงงาม อ.สิงหนคร
8.	15	อามีบิลอิสลามิหยะ	ม.5 ต.บางเขียด อ.สิงหนคร
9.	16	ดอนทิง	ม.1 ต.ป่ากรอ อ.สิงหนคร
10.	162	บ้านหัวสนอ่อน	ม.7 ต.หัวเขา อ.สิงหนคร
11.	176	ยาบัลเน็ยะหมีะ	ม.1 ต.หัวเขา อ.สิงหนคร
12.	190	ยามีอัลอิสลาม	ม.3 ต.ม่วงงาม อ.สิงหนคร
13.	207	ยาบัลยาเมะ	ม.6 ต.สทิงหม้อ อ.สิงหนคร (90000)
14.	246	นุหรุนยากัน	ม.8 ต.วัดขนุน อ.สิงหนคร
15.	296	ยาบัลนุร (เขาเขียว)	ม.1 ต.สทิงหม้อ อ.สิงหนคร (90000)

แผนที่อำเภอสิงหนครแสดงที่ตั้งมัสยิด



12. อำเภอหาดใหญ่ (90110)

อำเภอหาดใหญ่ มีมัสยิด จำนวน 31 มัสยิด

ลำดับที่	เลขทะเบียน	ชื่อมัสยิด	สถานที่ตั้ง
1.	31	คีนูนอิสลามมิหะนะ นาแสน	ม.5 ต.ทุ่งตำเสา อ.หาดใหญ่
2.	50	หน้าควน	ม.1 ต.ควนลัง อ.หาดใหญ่
3.	51	บ้านควน	ม.5 ต.คูเต่า อ.หาดใหญ่
4.	52	หนองบัว	ม.5 ต.ท่าข้าม อ.หาดใหญ่
5.	55	ควนลัง	ม.3 ต.ควนลัง อ.หาดใหญ่ (90290)
6.	56	บ้านแพ็บ	ม.2 ต.ควนลัง อ.หาดใหญ่
7.	95	คลองป้อม	ม.11 ต.บ้านพรุ อ.หาดใหญ่ (90250)
8.	128	ทุ่งน้ำ	ม.9 ต.คลองแห อ.หาดใหญ่
9.	130	บางโทอง	ม.10 ต.คูเต่า อ.หาดใหญ่
10.	132	บ้านเกาะหมี่	ม.11 ต.คลองแห อ.หาดใหญ่
11.	136	บ้านเหนือ	ม.7 ต.คูเต่า อ.หาดใหญ่
12.	137	ชาฮีมัสยิดปากีสถาน	ต.หาดใหญ่ อ.หาดใหญ่
13.	138	ญามิอลมุดตากีน	ม.1 ต.ฉลุง อ.หาดใหญ่
14.	143	คินียาตลอิสลาม	ม.10 ต.คลองแห อ.หาดใหญ่
15.	145	บ้านโป๊ะหมอ	ม.5 ต.บ้านพรุ อ.หาดใหญ่ (90250)
16.	148	หมัดยาเม๊าะ มุสลิมชุมทางหาดใหญ่	ต.หาดใหญ่ อ.หาดใหญ่
17.	150	อิสลาหนเจียค	ม.5 ต.ทุ่งตำเสา อ.หาดใหญ่
18.	164	อาลัมชะห์	ม.8 ต.คลองแห อ.หาดใหญ่
19.	169	มัสยิดกลางอิสลาม	ม.1 ต.คอหงส์ อ.หาดใหญ่
20.	178	หาดใหญ่ใน	ม.1 ต.ควนลัง อ.หาดใหญ่
21.	224	ฮาตีมาตุสสะเคียะฮ์	ม.1 ต.ฉลุง อ.หาดใหญ่
22.	241	คีนูนอิสลาม	ม.6 ต.ทุ่งตำเสา อ.หาดใหญ่
23.	248	ชีรอตุลมุสตาकिन	ม.7 ต.คูเต่า อ.หาดใหญ่

ลำดับที่	เลขทะเบียน	ชื่อมัสยิด	สถานที่ตั้ง
24.	267	บ้านหน้าสวนหลวง	ม.1 ต.ฉลุง อ.หาดใหญ่
25.	268	อันสอริสสุนนะฮ์	ม.11 ต.คลองแห อ.หาดใหญ่
26.	269	บ้านหน้าควนฉลุง	ม.2 ต.ฉลุง อ.หาดใหญ่
27.	271	บ้านใต้	ม.3 ต.คูเต่า อ.หาดใหญ่
28.	272	บ้านหนองทราย	ม.10 ต.คลองแห อ.หาดใหญ่
29.	284	บ้านสำราญสุข	ม.1 ต.คลองแห อ.หาดใหญ่
30.	286	ชีคยาตุลอิสลามียะ	ม.2 ต.ฉลุง อ.หาดใหญ่
31.	292	ยาบาลุดสลาม (ควนสันติ)	ม.1 ต.ควนลัง อ.หาดใหญ่

แผนที่อำเภอหาดใหญ่

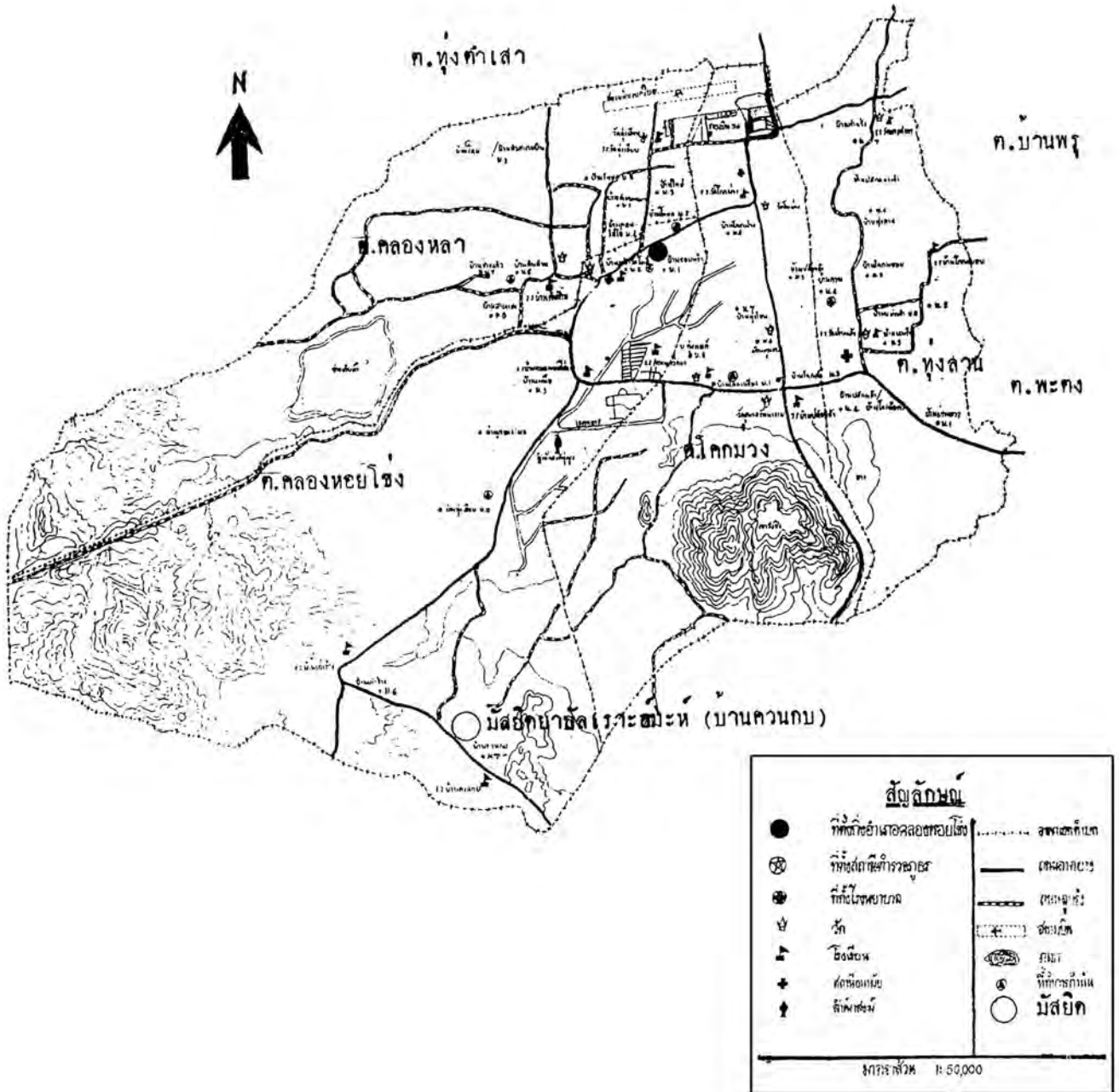
มัสยิดที่ตั้งมัสยิด



13. กิ่งอำเภอคลองหอยโข่ง (90290)
กิ่งอำเภอคลองหอยโข่ง มีมัสยิด จำนวน 1 มัสยิด

ลำดับที่	เลขทะเบียน	ชื่อมัสยิด	สถานที่ตั้ง
1.	252	ยาบัตเราะฮ์มะห์ (บ้านควนคอบ)	ม.9 ต.คลองหอยโข่ง กิ่ง อ.คลองหอยโข่ง

แผนที่กิ่งอำเภอคลองหอยโข่งแสดงที่ตั้งมัสยิก



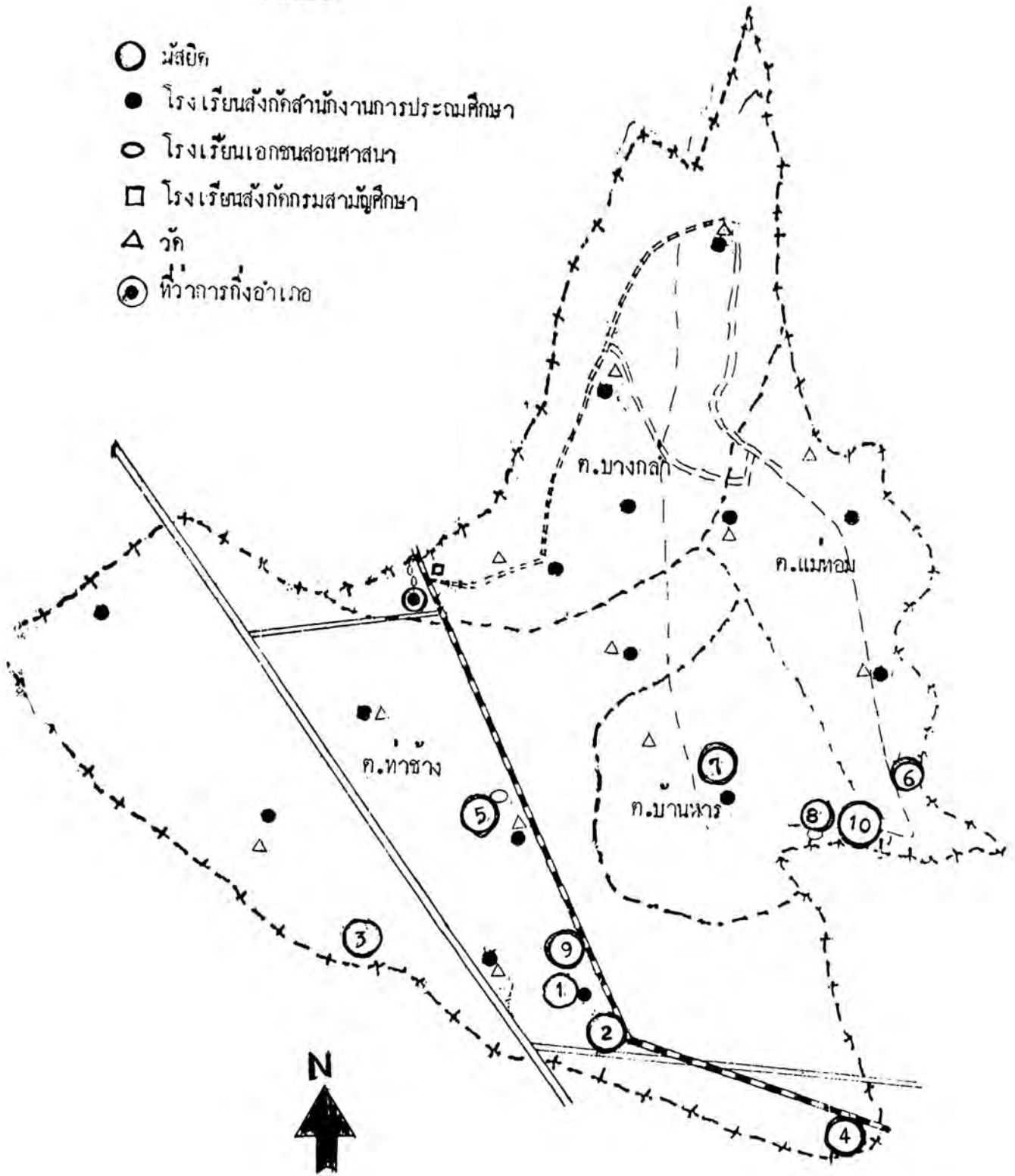
14. กิ่งอำเภอบางกล่ำ (90110)
กิ่งอำเภอบางกล่ำ มีมัสยิด จำนวน 10 มัสยิด

ลำดับที่	เลขทะเบียน	ชื่อมัสยิด	สถานที่ตั้ง
1.	49	สุเหร่าใหญ่ บ้านสุเหร่า	ม.7 ต.ท่าช้าง กิ่ง อ.บางกล่ำ
2.	53	ย่ำอียะตุลอิสลามี	ม.12 ต.ท่าช้าง กิ่ง อ.บางกล่ำ
3.	54	หนองข่วน	ม.5 ต.ท่าช้าง กิ่ง อ.บางกล่ำ
4.	92	หัวสะพาน	ม.11 ต.ท่าช้าง กิ่ง อ.บางกล่ำ
5.	93	บ้านดินลาน	ม.18 ต.ท่าช้าง กิ่ง อ.บางกล่ำ
6.	94	นานางนก	ม.5 ต.แม่ทอม กิ่ง อ.บางกล่ำ
7.	96	บ้านหาร (นุรุดดีนีย์)	ม.3 ต.บ้านหาร กิ่ง อ.บางกล่ำ
8.	139	ท่าหาด	ม.2 ต.บ้านหาร กิ่ง อ.บางกล่ำ
9.	240	นุรุลอิสลาม	ม.13 ต.ท่าช้าง กิ่ง อ.บางกล่ำ
10.	258	อิสลามบ้านคู	ม.1 ต.บ้านหาร กิ่ง อ.บางกล่ำ

แผนที่กิ่งอำเภอบางกล่ำแสดงที่ตั้งมัสยิด

สัญลักษณ์

- มัสยิด
- โรงเรียนสังกัดสำนักงานการประถมศึกษา
- โรงเรียนเอกชนสอนศาสนา
- โรงเรียนสังกัดกรมสามัญศึกษา
- △ วัด
- ⊙ ที่ว่าการกิ่งอำเภอ



หน้าว่าง

จังหวัดสตูล

จังหวัดสตูล มีมัสยิดอยู่ในพื้นที่ 5 อำเภอ 1 กิ่งอำเภอ รวมทั้งสิ้น 147 มัสยิด

เลขทะเบียน	ชื่อมัสยิด	อำเภอ
1	บ้านกาน๊ะ	เมืองฯ
2	บ้านควน	เมืองฯ
3	คูโป๊ะการันยี	เมืองฯ
4	บ้านโคกทราย	เมืองฯ
5	มัสยิดกลางฉลุง	เมืองฯ
6	บ้านย่านซ้อ (ดารุศศอลิฮีน)	ควนโดน
7	อะห์มาดียะห์ป็นจอร์	ควนโดน
8	คุสน	ควนโดน
9	ควนสตอ (นุรุลฮิดายะห์)	ควนโดน
10	นุรุลฮุดา	ควนกาหลง
11	ทุ่งนุ้ย	ควนกาหลง
12	บ้านน้ำร้อน	ควนกาหลง
13	บ้านตันหยงอูมา	เมืองฯ
14	ยะระโตคใหญ่	เมืองฯ
15	อิสลามียะห์ตันหยงโป	เมืองฯ
16	บ้านหาดทรายยาว	เมืองฯ
17	อะห์มาดียะฉลุงเต๊ะบิลัง	เมืองฯ
18	มะห์มูดียะเจ๊ะบิลัง	เมืองฯ
19	บ้านโคกประคู้	เมืองฯ
20	บูเก็ดตรี	เมืองฯ
21	บ้านกุ่มบึงปะโหลด	ควนโดน
22	ควนโพธิ์	เมืองฯ
23	บ้านเกาะไซ	กิ่ง อ.ท่าแพ
24	ท่าแพกลาง	กิ่ง อ.ท่าแพ

เลขทะเบียน	ชื่อมัสยิด	อำเภอ
25	ท่าแพใต้	กิ่ง อ.ท่าแพ
26	ท่าแพเหนือ	กิ่ง อ.ท่าแพ
27	ควนสาคร	กิ่ง อ.ท่าแพ
28	แปะ-ระใต้	กิ่ง อ.ท่าแพ
29	มัสยิดกลางแปะ-ระ	กิ่ง อ.ท่าแพ
30	บ้านทุ่งสะโง๊ะ	ทุ่งหว้า
31	บ้านเปรี้ยว	ทุ่งหว้า
32	ทุ่งหว้า	ทุ่งหว้า
33	ควนไสน	ละงู
34	ท่าแลหลา	ละงู
35	มัสยิดกลางกำแพง (คารุสอาดีย์)	ละงู
36	ปีใหญ่	ละงู
37	ป่าฝาง	ละงู
38	ปลักมัลย์	ละงู
39	หัวหิน	ละงู
40	ปากละงู	ละงู
41	เกาะยวน	ละงู
42	วังปะดุก (บาลาหงา)	ละงู
43	บ้านทุ่ง	ละงู
44	ตะลากาตุโย๊ะ (บ่อเจ็ดลูก)	ละงู
45	บาสาร์	ละงู
46	แหลมสน (บุโอบย)	ละงู
47	เขาขาวใต้ (บ่อหิน)	ละงู
48	เขาขาวเหนือ (หัวควน)	ละงู
49	ตะโล๊ะใส	ละงู
50	บ้านตำมะลังใต้	เมืองฯ
51	น่ำบัง (มัสยิดประจำจังหวัดสตูล)	เมืองฯ

เลขทะเบียน	ชื่อมัสยิด	อำเภอ
52	บ้านกะคุด	เมืองฯ
53	บ้านดงปู่เล่า	เมืองฯ
54	ยะระโศค 2	เมืองฯ
55	ปู่ยู	เมืองฯ
56	ปากปิ้ง	ละงู
57	ปากีสถาน	ละงู
58	บ้านวังปลาจัน	ควนโดน
59	สะพานเคียน	ควนโดน
60	นุกิตยามู	ควนโดน
61	ตูโอะบาดู	เมืองฯ
62	อิสลาเฮียะ (บ้านทางงอ)	ควนโดน
63	บ้านตันหยงกลิง	เมืองฯ
64	อัลฆอยรียะ	เมืองฯ
65	ยามีอุลอีควานียะฮ์	เมืองฯ
66	กูบังจามัง	เมืองฯ
67	คลองน้ำเค็ม	กิ่ง อ.ท่าแพ
68	บ้านเขาไคร	ควนกาหลง
69	บ้านอุไค	ควนกาหลง
70	สายควน	กิ่ง อ.ท่าแพ
71	บ้านเกาะแกล	ละงู
72	สนกลาง	ละงู
73	อุไร	ละงู
74	บ้านท่ายาง	ละงู
75	บ้านทุ่งใหม่	ละงู
76	บาลางา (ต้นปราบ)	ละงู
77	นุกีตบุหงา	เมืองฯ
78	บ้านไร่ทอน	กิ่ง อ.ท่าแพ

เลขทะเบียน	ชื่อมัสยิด	อำเภอ
79	คลองขุด	ตะลุง
80	หมอยเรียะห์	ควนกาหลง
81	บ้านนาพญา	ตะลุง
82	บ้านคลองบัน	กิ่ง อ.ท่าแพ
83	นุรุตอิสลาม	กิ่ง อ.ท่าแพ
84	บ้านปลักหว้า	กิ่ง อ.ท่าแพ
85	ท่าแพพัฒนา	กิ่ง อ.ท่าแพ
86	ธรรมประทีป	ควนกาหลง
87	อูบุดียะห์	ควนโดน
88	แสงอิสลามิยะห์	เมืองฯ
89	ใหม่บ้านกลาง	ควนโดน
90	คารุณาอิม	ควนโดน
91	บ้านใหม่	เมืองฯ
92	ใหม่นาโต๊ะขุน	กิ่ง อ.ท่าแพ
93	นุรุตเอียะห์ซาน	เมืองฯ
94	นุรุตอิสลาม	เมืองฯ
95	ดะวะตุลอิสลาม	ควนกาหลง
96	บ้านโคกหิน	กิ่ง อ.ท่าแพ
97	นุรุคดีน	ควนกาหลง
98	บ้านป่าเต๊ะ	เมืองฯ
99	บ้านทุ่งบุหลัง	ทุ่งหว้า
100	คารุสสาตาม	เมืองฯ
101	บ้านวังตง	ทุ่งหว้า
102	ทุ่งมะปราง	ควนโดน
103	บ้านโต๊ะชะ	ควนโดน
104	มัสยิดกลางควนโดน	ควนโดน
105	ราวภูอศุลยันนะห์	ตะลุง

เลขทะเบียน	ชื่อมัสยิด	อำเภอ
106	อิสลามสามัคคี	ควนโดน
107	ดารุลอาหฺมาน	ควนกาหลง
108	บ้านท่าคลอง	ทุ่งหว้า
109	บ้านควนไสน	ควนโดน
110	ดารุลอับดะห์	เมืองฯ
111	บ้านห้วยมะพร้าว	ละงู
111	บ้านปลักแรดพัฒนา	กิ่ง อ.ท่าแพ
112	บ้านควนพัฒนา	กิ่ง อ.ท่าแพ
113	บ้านท่าศิลา	ทุ่งหว้า
114	ซอลาฮุดดีน	ควนกาหลง
115	บ้านสายห้วย	กิ่ง อ.ท่าแพ
116	บ้านราไว	ทุ่งหว้า
117	ดารุลอีมาน	เมืองฯ
118	บ้านบารายี	ทุ่งหว้า
119	บ้านทุ่งดินลุ่ม	ทุ่งหว้า
120	ดารุลญันนะห์	เมืองฯ
121	บ้านพรุ	ควนกาหลง
122	เราฎอศซอลีฮีน	เมืองฯ
123	อัสซอคาอตุลอิสลาม	ควนโดน
124	บ้านคลองสองปาก	กิ่ง อ.ท่าแพ
125	บ้านทุ่งริน	กิ่ง อ.ท่าแพ
126	กาเบ็ง	ละงู
127	นุรุลมุบีน (นาข่า)	ละงู
128	บ้านมะหัง	ทุ่งหว้า
129	บ้านอุไคไค้	ควนกาหลง
130	บ้านทุ่งใหญ่	ละงู
131	กียามิดดีน	ควนโดน

เลขทะเบียน	ชื่อมัสยิด	อำเภอ
132	นุรุลฮาลีม	เมืองฯ
133	—	
134	คารุลอามาล	ละงู
135	บ้านทุ่งพัฒนา	ควนโดน
136	ยามืออาตุลอิควาล	ละงู
137	คารุลอาหม้าน	เมืองฯ
138	เราคอตุลญันนะห์	เมืองฯ
139	นุหรนมุกลีชีน	ทุ่งหว้า
140	คารุลมุตตกิน	เมืองฯ
141	มุฮัมมาเคียะห์	เมืองฯ
142	บ้านโกตา	ละงู
143	ยามืออุลอิควาน	ละงู
144	ญะมาอะตุลอิสลาม	ควนกาหลง
145	ญามิอุฎฏอยยิบีน	ละงู
146	อัล-อดิก	ควนกาหลง
147	คารุลอิสลามียะฮ์	เมืองฯ

หมายเหตุ เลขทะเบียน 111 มีมัสยิด จำนวน 2 มัสยิด

เลขทะเบียน 133 ไม่มีมัสยิด (ว่าง)

1. อำเภอเมืองสตูล (91000)
อำเภอเมืองสตูล มีมัสยิด จำนวน 42 มัสยิด

ลำดับที่	เลขทะเบียน	ชื่อมัสยิด	สถานที่ตั้ง
1.	1	บ้านกาเมาะ	บ้านกาเมาะ ม.2 ต.เกตรี อ.เมืองฯ (91140)
2.	2	บ้านควน	บ้านควน ม.5 ต.บ้านควน อ.เมืองฯ (91140)
3.	3	ลูโป๊ะการันยี	บ้านลูโป๊ะการันยี ม.8 ต.บ้านควน อ.เมืองฯ (91140)
4.	4	บ้านโคกทราย	บ้านโคกทราย ม.3 ต.บ้านควน อ.เมืองฯ (91140)
5.	5	มัสยิดกลางฉลุง	บ้านท่าคลอง ม.4 ต.ฉลุง อ.เมืองฯ (91140)
6.	13	บ้านตันหยงอูมา	บ้านตันหยงอูมา ม.1 ต.เกาะสาหร่าย อ.เมืองฯ
7.	14	ยะระโคตใหญ่	บ้านเกาะสาหร่าย ม.5 ต.เกาะสาหร่าย อ.เมืองฯ
8.	15	อิสลามียะห์ตันหยงโป	บ้านตันหยงโป ม.1 ต.ตันหยงโป อ.เมืองฯ
9.	16	บ้านหาดทรายยาว	บ้านหาดทรายยาว ม.2 ต.ตันหยงโป อ.เมืองฯ
10.	17	อะห์มาเดียะฉลุงเจ๊ะบิลัง	บ้านฉลุง ม.1 ต.เจ๊ะบิลัง อ.เมืองฯ
11.	18	มะห์มุเดียะเจ๊ะบิลัง	บ้านเจ๊ะบิลัง ม.2 ต.เจ๊ะบิลัง อ.เมืองฯ
12.	19	บ้านโคกประคู้	บ้านโคกประคู้ ม.11 ต.ฉลุง อ.เมืองฯ (91140)
13.	20	บูเก็ตตรี	บ้านเกตรี ม.3 ต.เกตรี อ.เมืองฯ (91140)

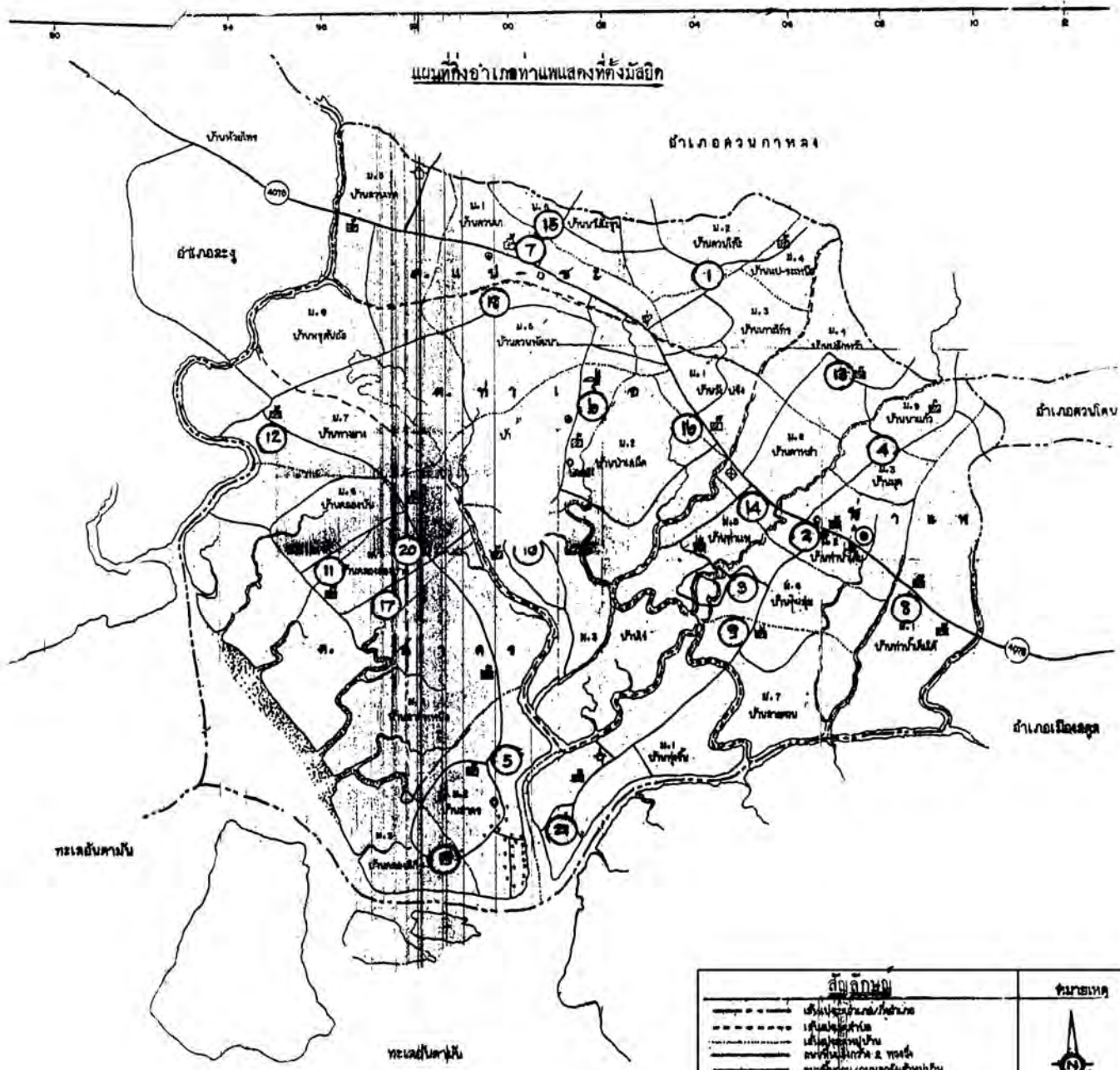
ลำดับที่	เลขทะเบียน	ชื่อมัสยิด	สถานที่ตั้ง
14.	22	ควนโพธิ์	บ้านควนโพธิ์ ม.2 ต.ควนโพธิ์ อ.เมืองฯ (91140)
15.	50	บ้านตำมะลังใต้	บ้านตำมะลังใต้ ม.3 ต.ตำมะลัง อ.เมืองฯ
16.	51	มุกบง (มัสยิดประจำจังหวัดสตูล)	ต.พิमान อ.เมืองฯ
17.	52	บ้านกะดู่	บ้านควนดินแดง ม.1 ต.ควนขัน อ.เมืองฯ
18.	53	บันดังปูเลา	บ้านบันดังปูเลา ม.4 ต.เจ๊ะบิลัง อ.เมืองฯ
19.	54	ยะระโศด 2	บ้านยะระโศคนุ้ย ม.4 ต.เกาะสาหร่าย อ.เมืองฯ
20.	55	ปูยู	บ้านตันหยงกาโบย ม.2 ต.ปูยู อ.เมืองฯ
21.	61	ลูโอบะบาตุ	บ้านลูโอบะบาตุ ม.1 ต.บ้านควน อ.เมืองฯ (91140)
22.	63	บ้านตันหยงกลิง	บ้านตันหยงกลิง ม.3 ต.เกาะสาหร่าย อ.เมืองฯ
23.	64	อัลมอยรียะ	บ้านเกาะยาว ม.1 ต.ปูยู อ.เมืองฯ
24.	65	ยามืออุลือกวานียะฮ์	บ้านทุ่ง ม.8 ต.ฉลุง อ.เมืองฯ (91140)
25.	66	กูบังจามัง	บ้านกูบังจามังเหนือ ม.7 ต.ฉลุง อ.เมืองฯ (91140)
26.	77	บูเก็ตบุหงา	บ้านคลองขุด ม.4 ต.คลองขุด อ.เมืองฯ
27.	88	แสงอิสลามิยะห์	บ้านตำมะลังเหนือ ม.2 ต.ตำมะลัง อ.เมืองฯ
28.	91	บ้านใหม่	บ้านใหม่ ม.5 ต.ควนโพธิ์ อ.เมืองฯ (91140)

ลำดับที่	เลขทะเบียน	ชื่อมัสยิด	สถานที่ตั้ง
29.	93	นุรุลเอียะห์ซาน	บ้านนาลาน ม.3 ต.ควนขัน อ.เมืองฯ
30.	94	นุรุลอิสลาม	บ้านนาลาน ม.3 ต.ควนขัน อ.เมืองฯ
31.	98	บ้านปาเต๊ะ	บ้านปาเต๊ะ ม.3 ต.เจ๊ะบิลัง อ.เมืองฯ
32.	100	คารุสศาลาม	บ้านเขาน้อย ม.12 ต.ฉลุง อ.เมืองฯ (91140)
33.	110	คารุสอื่บาอะห์	บ้านบากันเคย ม.3 ต.คันหยงโป อ.เมืองฯ
34.	117	คารุสอื่มาน	บ้านท่าหิน ม.6 ต.ควนขัน อ.เมืองฯ
35.	120	คารุสญันนะห์	บ้านฉลุงใต้ ม.1 ต.ฉลุง อ.เมืองฯ (91140)
36.	122	เรากุอคุซซอลีฮีน	บ้านแรกออด ม.5 ต.ควนขัน อ.เมืองฯ
37.	132	นุรุลฮาติม	บ้านกาลันยี่ตัน ม.5 ต.เจ๊ะบิลัง อ.เมืองฯ
38.	137	คารุสอาหมัน	บ้านกาเณะ ม.2 ต.เกดรี อ.เมืองฯ (91140)
39.	138	เราคอคุลญันนะห์	ถ.ยาตราสวัสดิ์ ต.พิมาน อ.เมืองฯ
40.	140	คารุลมุตตกิน	บ้านนาแค ม.5 ต.คลองขุด อ.เมืองฯ
41.	141	มุฮำมาเดียะห์	บ้านควนโพธิ์ ม.2 ต.ควนโพธิ์ อ.เมืองฯ (91140)
42.	147	คารุลอิสลามียะฮ์	บ้านทุ่ง ม.3 ต.เกดรี อ.เมืองฯ (91140)

2. กิ่งอำเภอท่าแพ (91150)
กิ่งอำเภอท่าแพ มีมัสยิด จำนวน 21 มัสยิด

ลำดับที่	เลขทะเบียน	ชื่อมัสยิด	สถานที่ตั้ง
1.	23	บ้านเกาะไซ	บ้านเกาะไซ ม.3 ต.แปะ-ระ กิ่ง อ.ท่าแพ
2.	24	ท่าแพกลาง	บ้านท่าแพกลาง ม.2 ต.ท่าแพ กิ่ง อ.ท่าแพ
3.	25	ท่าแพใต้	บ้านลุ่ม ม.6 ต.ท่าแพ กิ่ง อ.ท่าแพ
4.	26	ท่าแพเหนือ	บ้านมุด ม.3 ต.ท่าแพ กิ่ง อ.ท่าแพ
5.	27	ควนสาคร	บ้านสาคร ม.2 ต.สาคร กิ่ง อ.ท่าแพ
6.	28	แปะ-ระใต้	บ้านแปะ-ระใต้ ม.4 ต.ท่าเรือ กิ่ง อ.ท่าแพ
7.	29	มัสยิดกลางแปะ-ระ	บ้านควนเก ม.1 ต.แปะ-ระ กิ่ง อ.ท่าแพ
8.	67	คลองน้ำเค็ม	บ้านท่าน้ำเค็ม ม.1 ต.ท่าแพ กิ่ง อ.ท่าแพ
9.	70	สายควน	บ้านสายควน ม.7 ต.ท่าแพ กิ่ง อ.ท่าแพ
10.	78	บ้านไร่ทอน	บ้านไร่ทอน ม.3 ต.ท่าเรือ กิ่ง อ.ท่าแพ
11.	82	บ้านคลองบัน	บ้านคลองบัน ม.6 ต.สาคร กิ่ง อ.ท่าแพ
12.	83	นุรุลอิสลาม	บ้านทางยาง ม.7 ต.สาคร กิ่ง อ.ท่าแพ
13.	84	บ้านปลักหว่า	บ้านปลักหว่า ม.4 ต.ท่าแพ กิ่ง อ.ท่าแพ
14.	85	ท่าแพพัฒนา	บ้านดาหลำ ม.8 ต.ท่าแพ กิ่ง อ.ท่าแพ
15.	92	ใหม่นาโตะขุน	บ้านนาโตะขุน ม.6 ต.แปะ-ระ กิ่ง อ.ท่าแพ

ลำดับที่	เลขทะเบียน	ชื่อมัสยิด	สถานที่ตั้ง
16.	96	บ้านโคกหิน	บ้านวังปริง ม.1 ต.ท่าเรือ กิ่ง อ.ท่าแพ
17.	111	บ้านปลักแรดพัฒนา	บ้านคลองสองปาก ม.5 ต.สาคร กิ่ง อ.ท่าแพ
18.	112	บ้านควนพัฒนา	บ้านควนพัฒนา ม.5 ต.ท่าเรือ กิ่ง อ.ท่าแพ
19.	115	บ้านสายห้วย	บ้านคลองลึก ม.3 ต.สาคร กิ่ง อ.ท่าแพ
20.	124	บ้านคลองสองปาก	บ้านคลองสองปาก ม.5 ต.สาคร กิ่ง อ.ท่าแพ
21.	125	บ้านทุ่งรีน	บ้านทุ่งรีน ม.1 ต.สาคร กิ่ง อ.ท่าแพ



สัญลักษณ์	หมายเหตุ
-----	เส้นเขตตำบล/เขตอำเภอ
-----	เส้นเขตจังหวัด
-----	เส้นเขตเทศบาล
-----	เขตควบคุมการจราจร
●	จุดตัดทางรถไฟ
○	ท่าอากาศยาน
○	โรงพยาบาล/สถานีอนามัย
△	สถานีตำรวจ
○	โรงเรียน/วิทยาลัย
○	วัด/สำนักสงฆ์
○	โบสถ์/ศาลเจ้า
○	บ้าน/เรือน
○	น้ำท่วม/คันดิน
○	สถานี
○	ท่าเรือ
○	สถานี/ท่าอากาศยาน
○	มีสัญลักษณ์



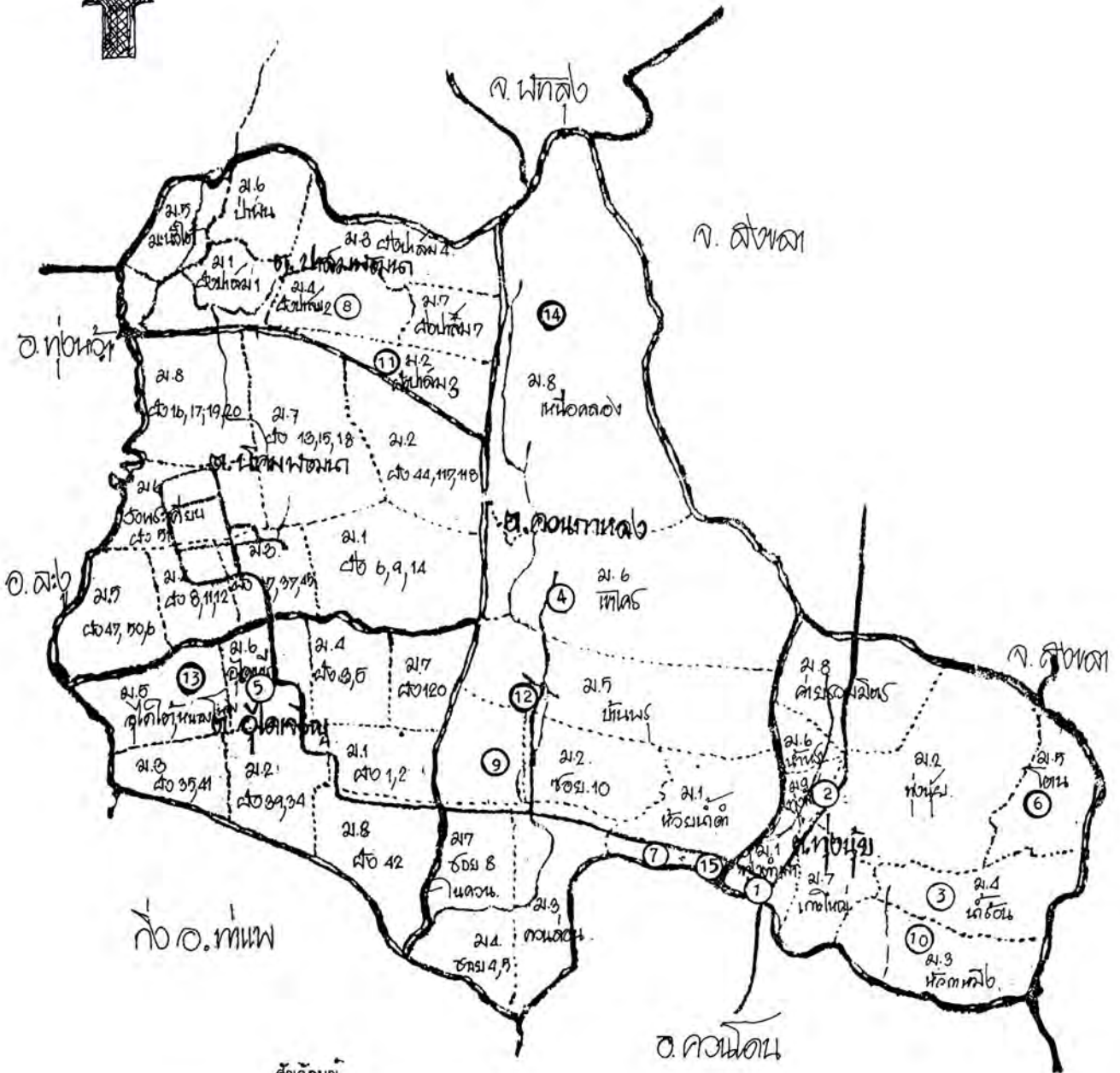
3. อำเภอควนกาหลง (91130)
อำเภอควนกาหลง มีมัสยิด จำนวน 15 มัสยิด

ลำดับที่	เลขทะเบียน	ชื่อมัสยิด	สถานที่ตั้ง
1.	10	นูริลฮูดา	บ้านทุ่งนุ้ย ม.1 ต.ทุ่งนุ้ย อ.ควนกาหลง
2.	11	ทุ่งนุ้ย	บ้านทุ่งนุ้ย ม.2 ต.ทุ่งนุ้ย อ.ควนกาหลง
3.	12	บ้านน้ำร้อน	บ้านน้ำร้อน ม.4 ต.ทุ่งนุ้ย อ.ควนกาหลง
4.	68	บ้านเขาไคร	บ้านเขาไคร ม.6 ต.ควนกาหลง อ.ควนกาหลง
5.	69	บ้านอุไค	บ้านอุไคเหนือ ม.6 ต.อุไคเจริญ อ.ควนกาหลง
6.	80	หมอยะเราะห์	บ้านโคกน ม.5 ต.ทุ่งนุ้ย อ.ควนกาหลง
7.	86	ธรรมประทีป	บ้านควนกาหลง ม.1 ต.ควนกาหลง อ.ควนกาหลง
8.	95	คະວະຕຸລາອິສລາມ	บ้านปาล์ม 2 ม.4 ต.ปาล์มพัฒนา อ.ควนกาหลง
9.	97	นุรุคดิน	บ้านชอย 8 ม.7 ต.ควนกาหลง อ.ควนกาหลง
10.	107	คารุลาหมาน	บ้านกาหมิง ม.3 ต.ทุ่งนุ้ย อ.ควนกาหลง
11.	114	ชอลาสุดดิน	บ้านปาล์ม 3 ม.2 ต.ปาล์มพัฒนา อ.ควนกาหลง
12.	121	บ้านพรุ	บ้านพรุ ม.5 ต.ควนกาหลง อ.ควนกาหลง
13.	129	บ้านอุไคใต้	บ้านอุไคใต้ ม.5 ต.อุไคเจริญ อ.ควนกาหลง

ลำดับที่	เลขทะเบียน	ชื่อมัสยิด	สถานที่ตั้ง
14.	144	ญะมาอะตุลอิสลาม	บ้านเหนือคลอง ม.8 ต.ควนกาหลง อ.ควนกาหลง
15.	146	อัล-อติก	บ้านควนหินแร่ ม.1 ต.ควนกาหลง อ.ควนกาหลง

แผนที่อำเภอหนองกุง

แสดงทั้งหมดมัย



สัญลักษณ์

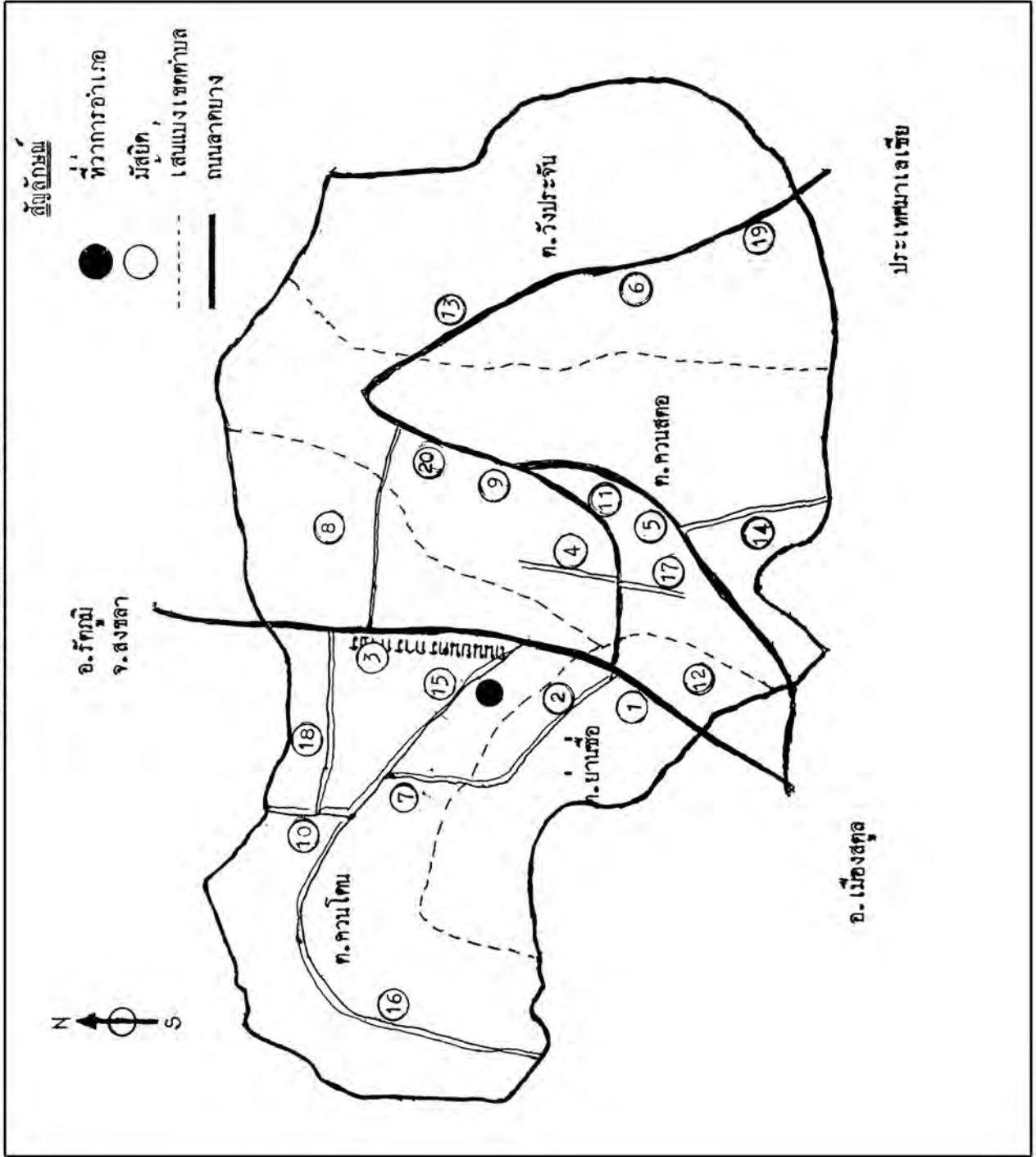
	เขตตำบล
	เขตหมู่บ้าน
	ถนน
	มัย

4. อำเภอควนโดน (91160)
อำเภอควนโดน มีมัสยิด จำนวน 20 มัสยิด

ลำดับที่	เลขทะเบียน	ชื่อมัสยิด	สถานที่ตั้ง
1.	6	บ้านย่านซ้อ (คารุศศอลิฮีน)	บ้านย่านซ้อ ม.2 ต.ย่านซ้อ อ.ควนโดน
2.	7	อิหม่ามดียะห์ป็นจอร์	บ้านป็นจอร์ ม.6 ต.ย่านซ้อ อ.ควนโดน
3.	8	คุสน	บ้านคุสน ม.5 ต.ควนโดน อ.ควนโดน
4.	9	ควนสตอ (นุรุลฮีดาเยห์)	บ้านปลักชิมปอ ม.6 ต.ควนสตอ อ.ควนโดน
5.	21	บ้านกุ่มปะโหลด	บ้านกุ่มปะโหลด ม.2 ต.ควนสตอ อ.ควนโดน
6.	58	บ้านวังปลาจัน	บ้านวังประจัน ม.3 ต.วังประจัน อ.ควนโดน
7.	59	สะพานเคียน	บ้านสะพานเคียน ม.2 ต.ควนโดน อ.ควนโดน
8.	60	บุกิตยามู	บ้านบุกิตยามู ม.7 ต.ควนโดน อ.ควนโดน
9.	62	อิสลาเฮียะ (บ้านทางอ)	บ้านทางอ ม.5 ต.ควนสตอ อ.ควนโดน
10.	87	อุบูดียะห์	บ้านควนโต๊ะเฮล่ง ม.4 ต.ควนโดน อ.ควนโดน
11.	89	ใหม่บ้านกลาง	บ้านกลาง ม.4 ต.ควนสตอ อ.ควนโดน
12.	90	คารุณานิรม	บ้านเขาน้อย ม.3 ต.ย่านซ้อ อ.ควนโดน
13.	102	ทุ่งมะปราง	บ้านทุ่งมะปราง ม.1 ต.วังประจัน อ.ควนโดน

ลำดับที่	เลขทะเบียน	ชื่อมัสยิด	สถานที่ตั้ง
14.	103	บ้านโตะชะ	บ้านโตะโตะ ม.1 ต.ควนสตอ อ.ควนโดน
15.	104	มัสยิดกลางควนโดน	บ้านควนโดน ม.1 ต.ควนโดน อ.ควนโดน
16.	106	อิสลามสามัคคี	บ้านถ้ำทะเล ม.3 ต.ควนโดน อ.ควนโดน
17.	109	บ้านควนไสน	บ้านควนไสน ม.9 ต.ควนสตอ อ.ควนโดน
18.	123	อัสซอคาอตุลอิสลาม	บ้านหัวสะพานเหล็ก ม.6 ต.ควนโดน อ.ควนโดน
19.	131	กียามิดดิน	บ้านประจันใต้ ม.4 ต.วังประจัน อ.ควนโดน
20.	135	บ้านทุ่งพัฒนา	บ้านทุ่งพัฒนา ม.5 ต.ควนสตอ อ.ควนโดน

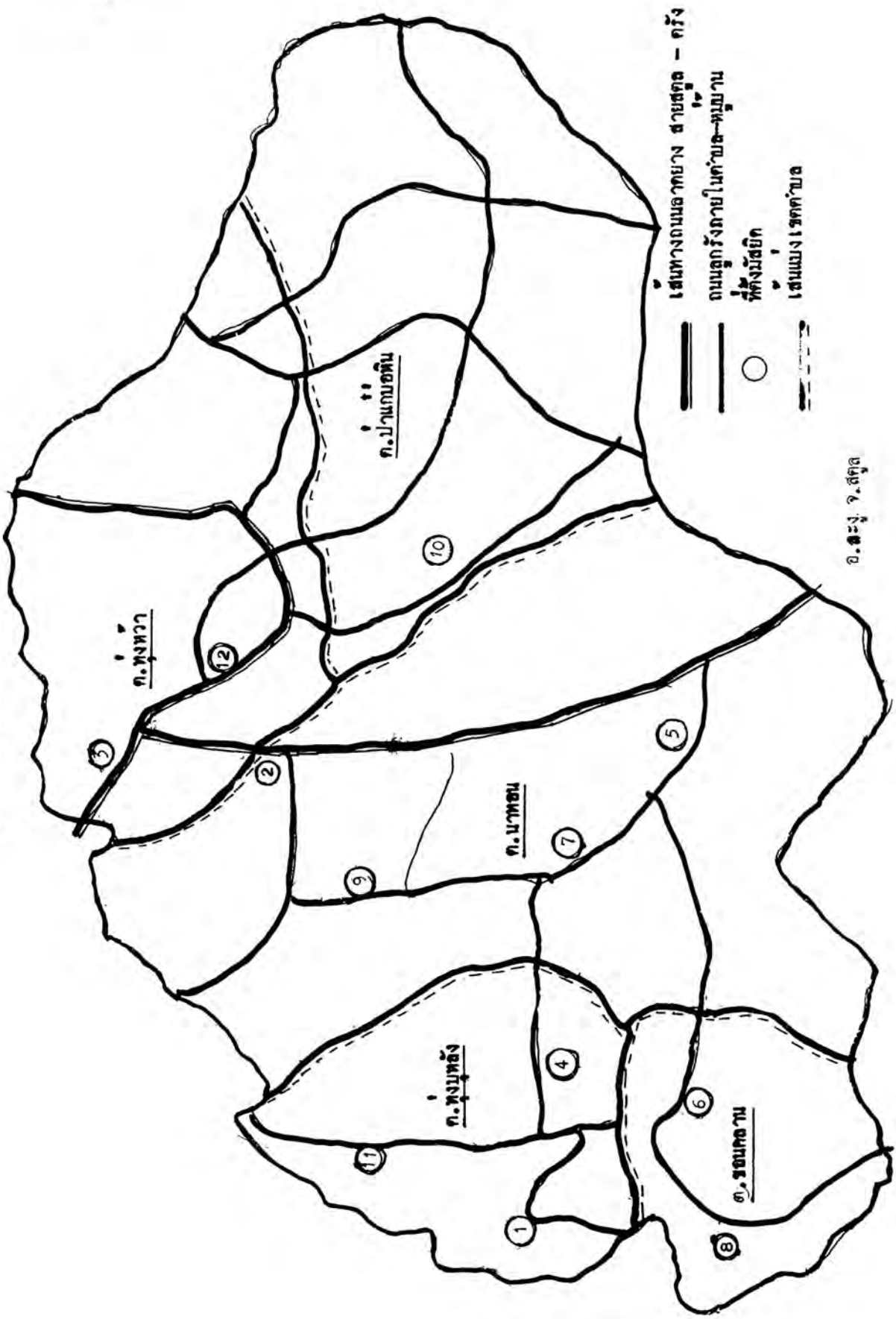
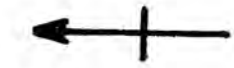
แผนที่อำเภอความโทมแสดงที่ตั้งมัสยิด



5. อำเภอทุ่งหว้า (91120)
อำเภอทุ่งหว้า มีมัสยิด จำนวน 12 มัสยิด

ลำดับที่	เลขทะเบียน	ชื่อมัสยิด	สถานที่ตั้ง
1.	30	บ้านทุ่งสะโง๊ะ	บ้านทุ่งสะโง๊ะ ม.2 ต.ทุ่งบุหลัง อ.ทุ่งหว้า
2.	31	บ้านเปรีย	บ้านเปรีย ม.2 ต.นาทอน อ.ทุ่งหว้า
3.	32	ทุ่งหว้า	บ้านทุ่งหว้า ม.2 ต.ทุ่งหว้า อ.ทุ่งหว้า
4.	99	บ้านทุ่งบุหลัง	บ้านทุ่งบุหลัง ม.5 ต.ทุ่งบุหลัง อ.ทุ่งหว้า
5.	101	บ้านวังตง	บ้านวังตง ม.4 ต.นาทอน อ.ทุ่งหว้า
6.	108	บ้านท่าคลอง	บ้านท่าคลอง ม.3 ต.ขอนแก่น อ.ทุ่งหว้า
7.	113	บ้านท่าศิลา	บ้านท่าศิลา ม.5 ต.นาทอน อ.ทุ่งหว้า
8.	116	บ้านราไว	บ้านราไว ม.4 ต.ขอนแก่น อ.ทุ่งหว้า
9.	118	บ้านบาราฮี	บ้านบาราฮี ม.7 ต.นาทอน อ.ทุ่งหว้า
10.	119	บ้านทุ่งดินลู่ม	บ้านทุ่งดินลู่ม ม.3 ต.ป่าแก่บ่อหิน อ.ทุ่งหว้า
11.	128	บ้านมะหัง	บ้านมะหัง ม.1 ต.ทุ่งบุหลัง อ.ทุ่งหว้า
12.	139	นุหรนมุกลีชีน	บ้านควนตำเสา ม.8 ต.ทุ่งหว้า อ.ทุ่งหว้า

แผนที่อำเภอทุ่งหว้าแสดงที่ตั้งมัสยิด




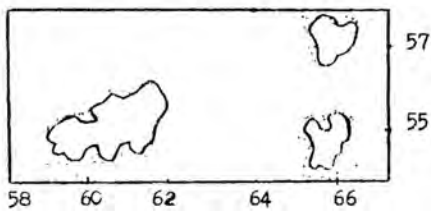
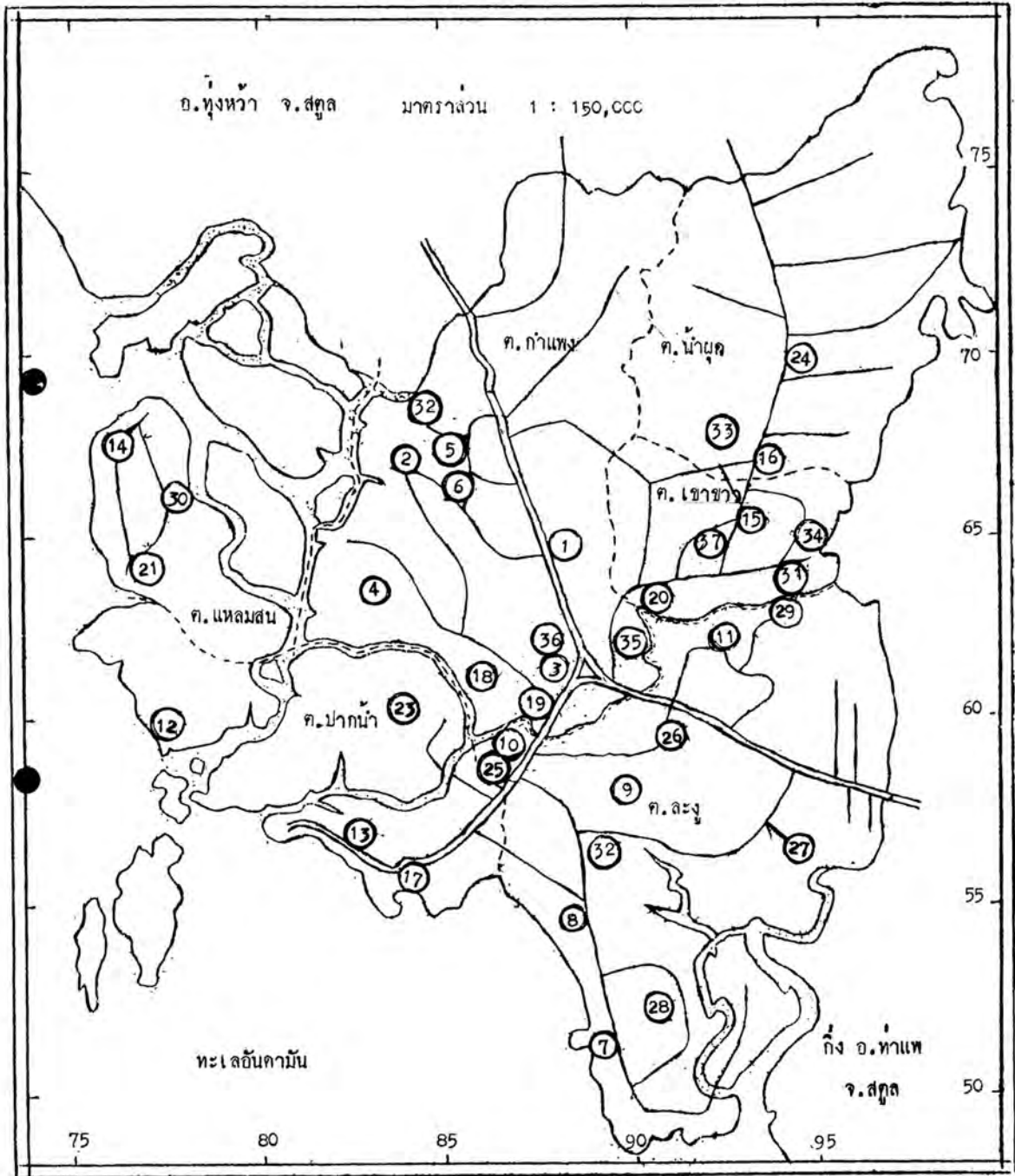
อ.ต.นง. จ.สตูล

6. อำเภอละงู (91110)
อำเภอละงู มีมัสยิด จำนวน 37 มัสยิด

ลำดับที่	เลขทะเบียน	ชื่อมัสยิด	สถานที่ตั้ง
1.	33	กวนไสน	บ้านกวนไสน ม.1 ต.กำแพง อ.ละงู
2.	34	ท่าแลหลา	บ้านท่าแลหลา ม.2 ต.กำแพง อ.ละงู
3.	35	มัสยิดกลางกำแพง (คารุสอาดีย์)	ตลาดละงู ม.4 ต.กำแพง อ.ละงู
4.	36	ปีใหญ่	บ้านปีใหญ่ ม.5 ต.กำแพง อ.ละงู
5.	37	ป่าฝาง	บ้านป่าฝาง ม.9 ต.กำแพง อ.ละงู
6.	38	ปลักมัลย์	บ้านปลักมัลย์ ม.6 ต.กำแพง อ.ละงู
7.	39	หัวหิน	บ้านหัวหิน ม.1 ต.ละงู อ.ละงู
8.	40	ปากละงู	บ้านปากละงู ม.2 ต.ละงู อ.ละงู
9.	41	เกาะยวน	บ้านเกาะยวน ม.3 ต.ละงู อ.ละงู
10.	42	วังปะดุก (ปลาหงา)	บ้านหัวทาง ม.4 ต.ละงู อ.ละงู
11.	43	บ้านทุ่ง	บ้านทุ่ง ม.5 ต.ละงู อ.ละงู
12.	44	ตะลากาตุโย๊ะ (บ่อเจ็ดลูก)	บ้านบ่อเจ็ดลูก ม.1 ต.ปากน้ำ อ.ละงู
13.	45	บาราร์	บ้านปากบารา ม.2 ต.ปากน้ำ อ.ละงู
14.	46	แหลมสน (นุโบย)	บ้านนุโบย ม.3 ต.แหลมสน อ.ละงู
15.	47	เขาขาวใต้ (บ่อหิน)	บ้านบ่อหิน ม.3 ต.เขาขาว อ.ละงู
16.	48	เขาขาวเหนือ (หัวควน)	บ้านหัวควน ม.2 ต.น้ำผุด อ.ละงู
17.	49	ตะโล๊ะใส	บ้านตะโล๊ะใส ม.4 ต.ปากน้ำ อ.ละงู
18.	56	ปากปิ้ง	บ้านปากปิ้ง ม.10 ต.กำแพง อ.ละงู
19.	57	ปากีสถาน	ตลาดละงู ม.4 ต.กำแพง อ.ละงู
20.	71	บ้านเกาะแกล	บ้านเกาะแกล ม.5 ต.เขาขาว อ.ละงู
21.	72	สนกลาง	บ้านสนกลาง ม.4 ต.แหลมสน อ.ละงู
22.	73	อุไร	บ้านอุไร ม.8 ต.กำแพง อ.ละงู
23.	74	บ้านท่ายาง	บ้านท่ายาง ม.5 ต.ปากน้ำ อ.ละงู
24.	75	บ้านทุ่งใหม่	บ้านทุ่งใหม่ ม.1 ต.น้ำผุด อ.ละงู

ลำดับที่	เลขทะเบียน	ชื่อมัสยิด	สถานที่ตั้ง
25.	76	บาลางา (ตันปาย)	บ้านลาหงา ม.6 ต.ละงู อ.ละงู
26.	79	บ้านคลองขุด	บ้านคลองขุด ม.9 ต.ละงู อ.ละงู
27.	81	บ้านนาพญา	บ้านนาพญา ม.8 ต.ละงู อ.ละงู
28.	105	ราวฎอตุลยันนะห์	บ้านดิงหัง ม.1 ต.ละงู อ.ละงู
29.	111	บ้านห้วยมะพร้าว	บ้านห้วยมะพร้าว ม.11 ต.ละงู อ.ละงู
30.	126	บ้านกาเบ็ง	บ้านกาเบ็ง ม.2 ต.แหลมสน อ.ละงู
31.	127	นุรุลมูบีน (นาข่า)	บ้านนาข่า ม.4 ต.เขาขาว อ.ละงู
32.	130	บ้านทุ่งใหญ่	บ้านในเมือง ม.3 ต.ละงู อ.ละงู
33.	134	คารุลอามาต	บ้านเกาะเปลว ม.3 ต.น้ำผุด อ.ละงู
34.	136	ยามีอาตุลอิควาล	ม.6 ต.เขาขาว อ.ละงู
35.	142	บ้านโกตา	ม.7 ต.กำแพง อ.ละงู
36.	143	ยามีอุลอิควาน	ม.4 ต.กำแพง อ.ละงู
37.	145	ญามิอุฎฎออยยิบีน	ม.2 ต.เขาขาว อ.ละงู

แผนที่อำเภอละงูแสดงที่ตั้งมัสยิก

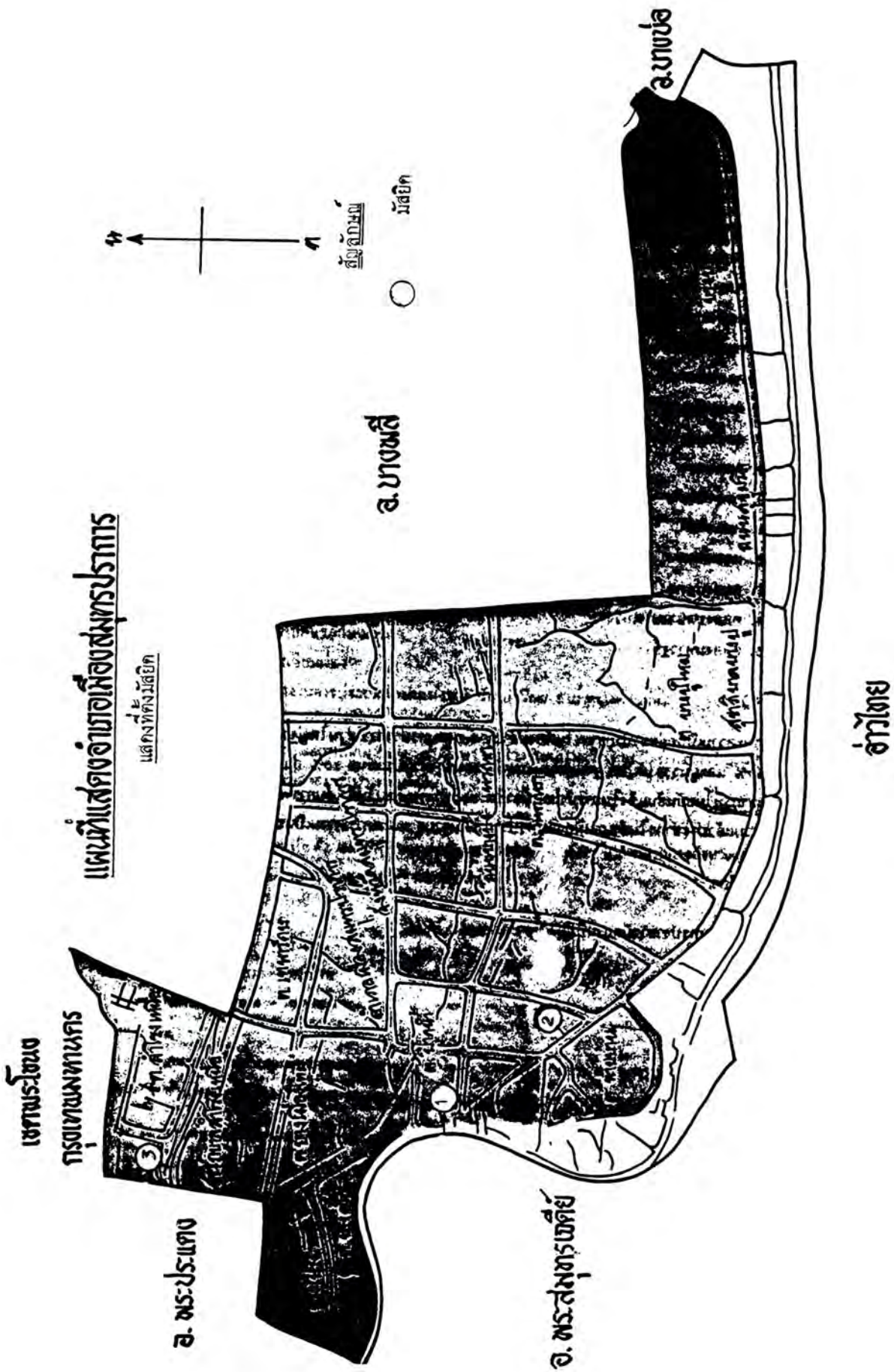


จังหวัดสมุทรปราการ
จังหวัดสมุทรปราการ มีมัสยิดอยู่ในพื้นที่ 4 อำเภอ รวมทั้งสิ้น 10 มัสยิด

เลขทะเบียน	ชื่อมัสยิด	อำเภอ
1	คลองกัลยาเราะห์หมัด	บางบ่อ
2	คารอสอาดะห์	พระประแดง
3	ดีนูลอิสลาม (สุเหร่าบางปลา)	บางพลี
4	คอยรียะห์ตุลอิสลามียะห์ (สุเหร่าบางกะสี)	บางพลี
5	กอมรุษมาน (สุเหร่าบ้านไร่)	บางพลี
6	อัลเอียะห์ซาน	เมืองฯ
7	อัลย่ำมาอะห์ (คลองใหม่)	บางบ่อ
8	คารูลอามีน (สุเหร่าบางโหลง)	บางพลี
9	ยามีอุลมุมีนีน	เมืองฯ
10	คารุนนาซีรีน	เมืองฯ

1. อำเภอเมืองสมุทรปราการ (10270)
อำเภอเมืองสมุทรปราการ มีมัสยิด จำนวน 3 มัสยิด

ลำดับที่	เลขทะเบียน	ชื่อมัสยิด	สถานที่ตั้ง
1.	6	อัลเอียะห์ซาน	34 ม.4 ต.บางเมือง อ.เมืองฯ
2.	9	ยามีอุลมุมีนีน	218 ซ.ยัวชา ถ.สุขุมวิท ต.ท้ายบ้าน อ.เมืองฯ (10280)
3.	10	คารุนนาซีรีน	1589/194-195 ม.2 ต.สำโรงเหนือ อ.เมืองฯ



แผนที่แสดงอำเภอเมืองสมุทรปราการ

แสดงที่ตั้งมัสยิด

จ. บางพลี

จ. บางบัวทอง

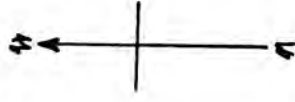
อ่าวไทย

เขตประเวศ

กรุงเทพมหานคร

จ. นนทบุรี

จ. ปทุมธานี



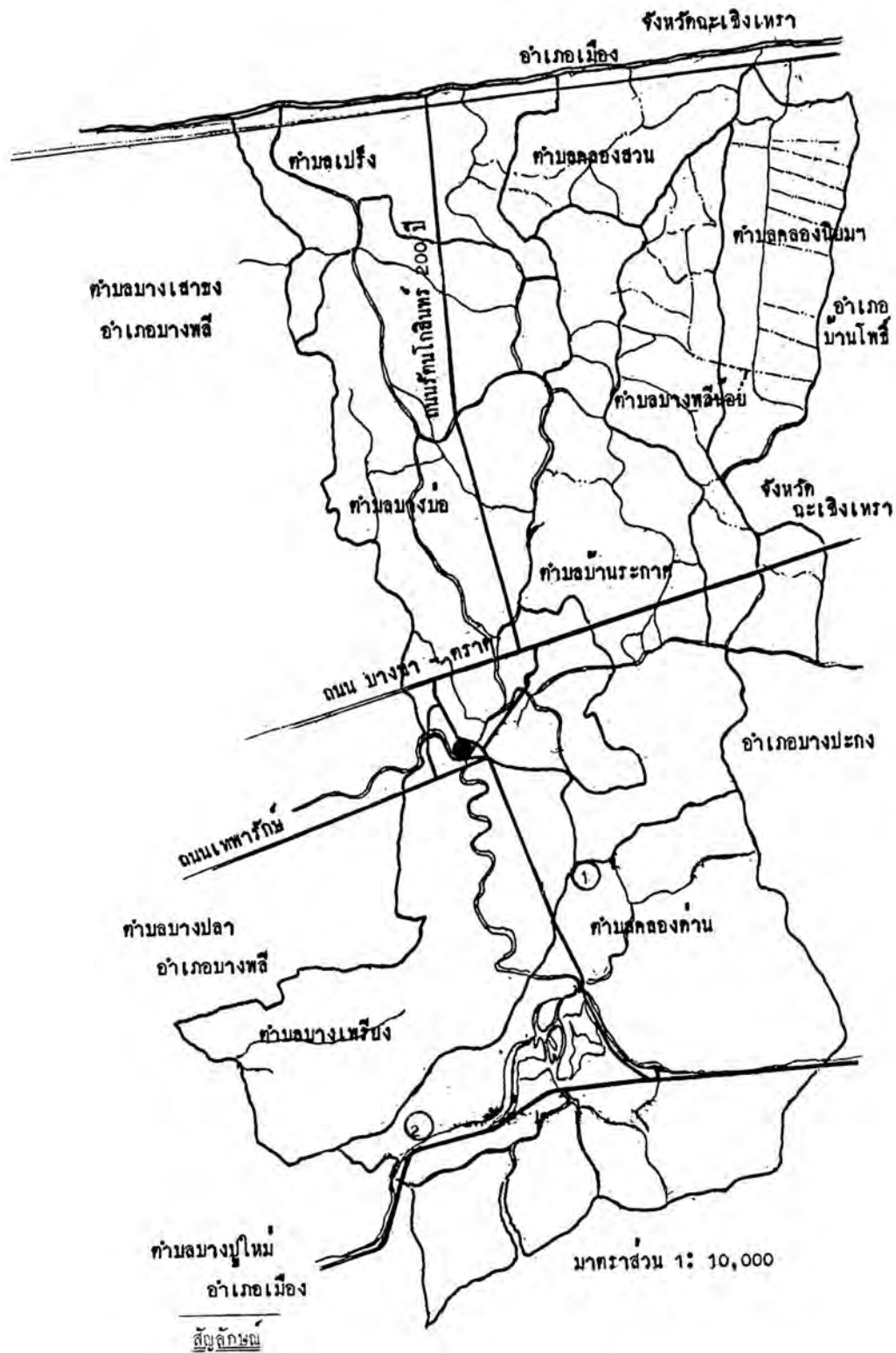
สถานี

มัสยิด

2. อำเภอบางป่อ (10560)
อำเภอบางป่อ มีมัสยิด จำนวน 2 มัสยิด

ลำดับที่	เลขทะเบียน	ชื่อมัสยิด	สถานที่ตั้ง
1.	1	คลองกัลยาเราะห์หมัด	ม.2 ต.คลองด่าน อ.บางป่อ (10550)
2.	7	อัลยามาอะห์ (คลองใหม่)	ม.11 ต.คลองด่าน อ.บางป่อ (10550)

แผนที่อำเภอบางบ่อแสดงที่ตั้งมัลลิก

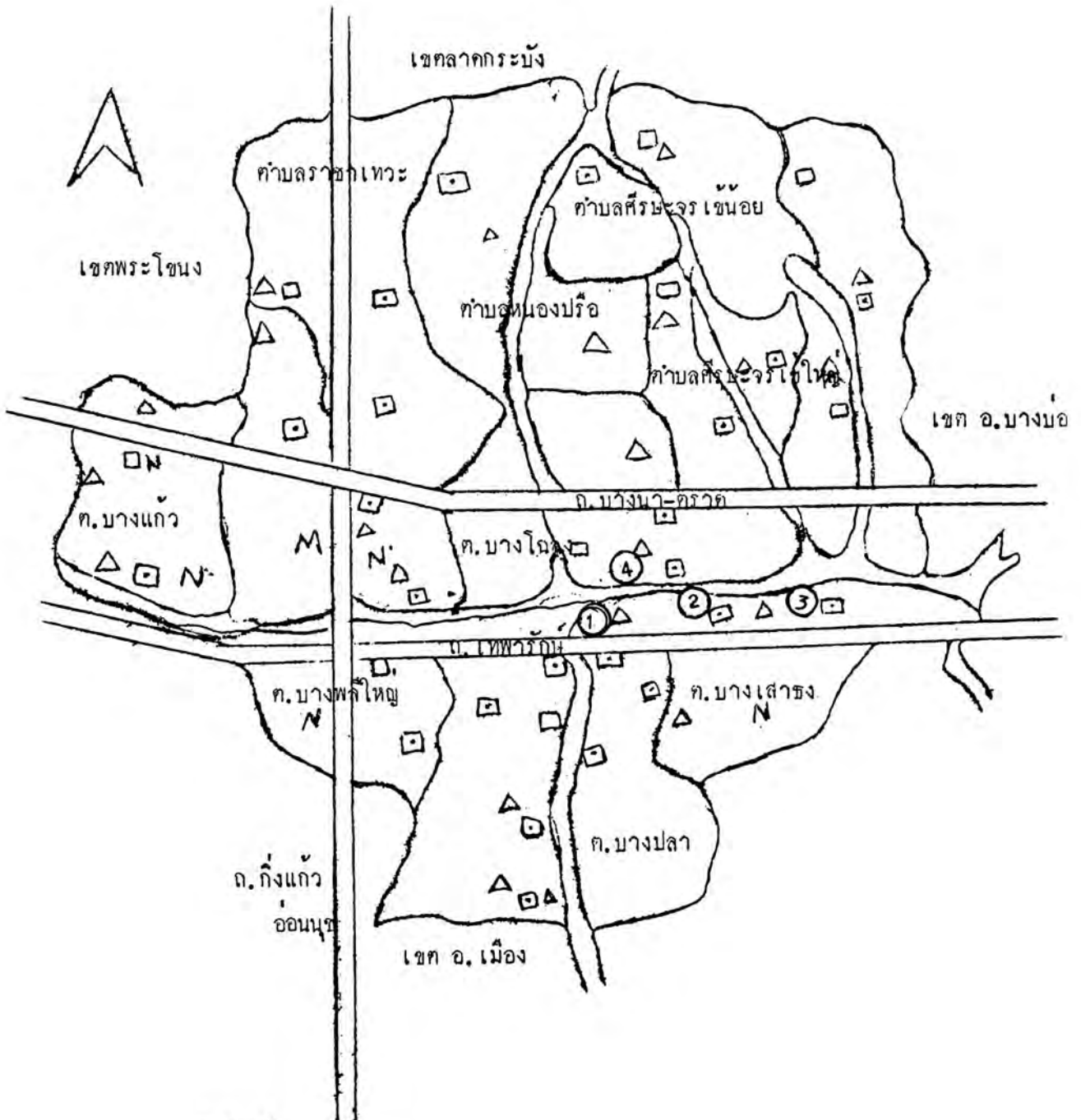


- ที่ว่าการอำเภอ
- มัลลิก

3. อำเภอบางพลี (10540)
อำเภอบางพลี มีมัสยิด จำนวน 4 มัสยิด

ลำดับที่	เลขทะเบียน	ชื่อมัสยิด	สถานที่ตั้ง
1.	3	ดีนุ้ตอิสลาม (สุเหร่าบางปลา)	ม.11 ต.บางปลา อ.บางพลี
2.	4	คอยรียะห์คุดอิสลามียะห์ (สุเหร่าบางกะสี)	ม.9 ต.บางปลา อ.บางพลี
3.	5	กอมรุสมาน (สุเหร่าบ้านไร่)	ม.2 ต.บางเสาธง อ.บางพลี
4.	8	คารู้อามีน (สุเหร่าบางโหลง)	ม.9 ต.บางโหลง อ.บางพลี

แผนที่อำเภอบางพลีแสดงที่ตั้งมัสยิก



สัญลักษณ์

○ มัสยิก

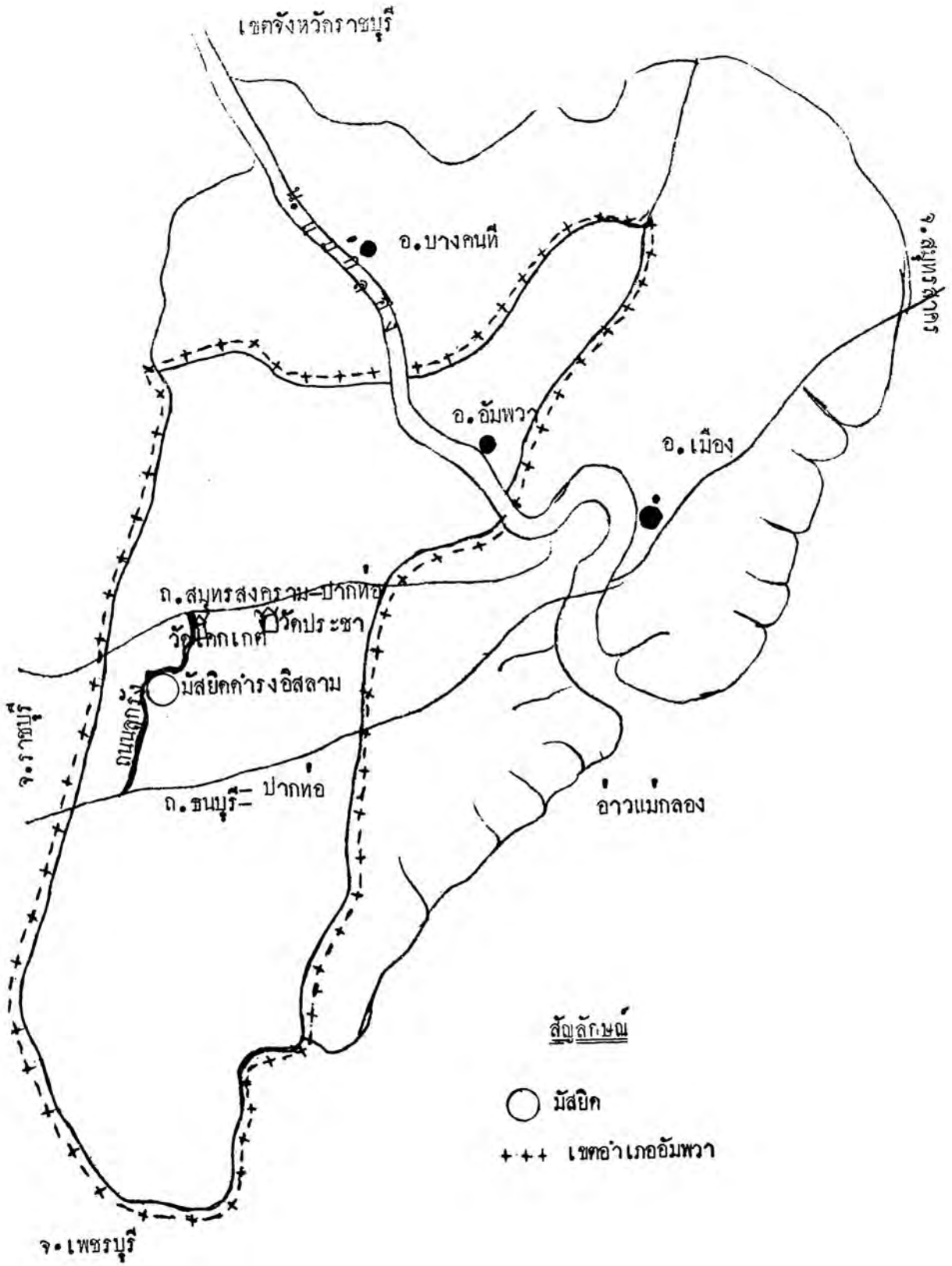
4. อำเภอพระประแดง (10130)
อำเภอพระประแดง มีมัสยิด จำนวน 1 มัสยิด

ลำดับที่	เลขทะเบียน	ชื่อมัสยิด	สถานที่ตั้ง
1.	2	คารอสอาคะห์	ม.17 ต.บางพิง อ.พระประแดง

หน้าว่าง

จังหวัดสมุทรสงคราม
จังหวัดสมุทรสงคราม มีมัสยิดอยู่ในพื้นที่ 1 อำเภอ จำนวน 1 มัสยิด
อำเภออัมพวา (75110)

ลำดับที่	เลขทะเบียน	ชื่อมัสยิด	สถานที่ตั้ง
1.	1	ดำรงอิสลาม	คลองแขก ม.๑ ต.ปลายโพงพง อ.อัมพวา



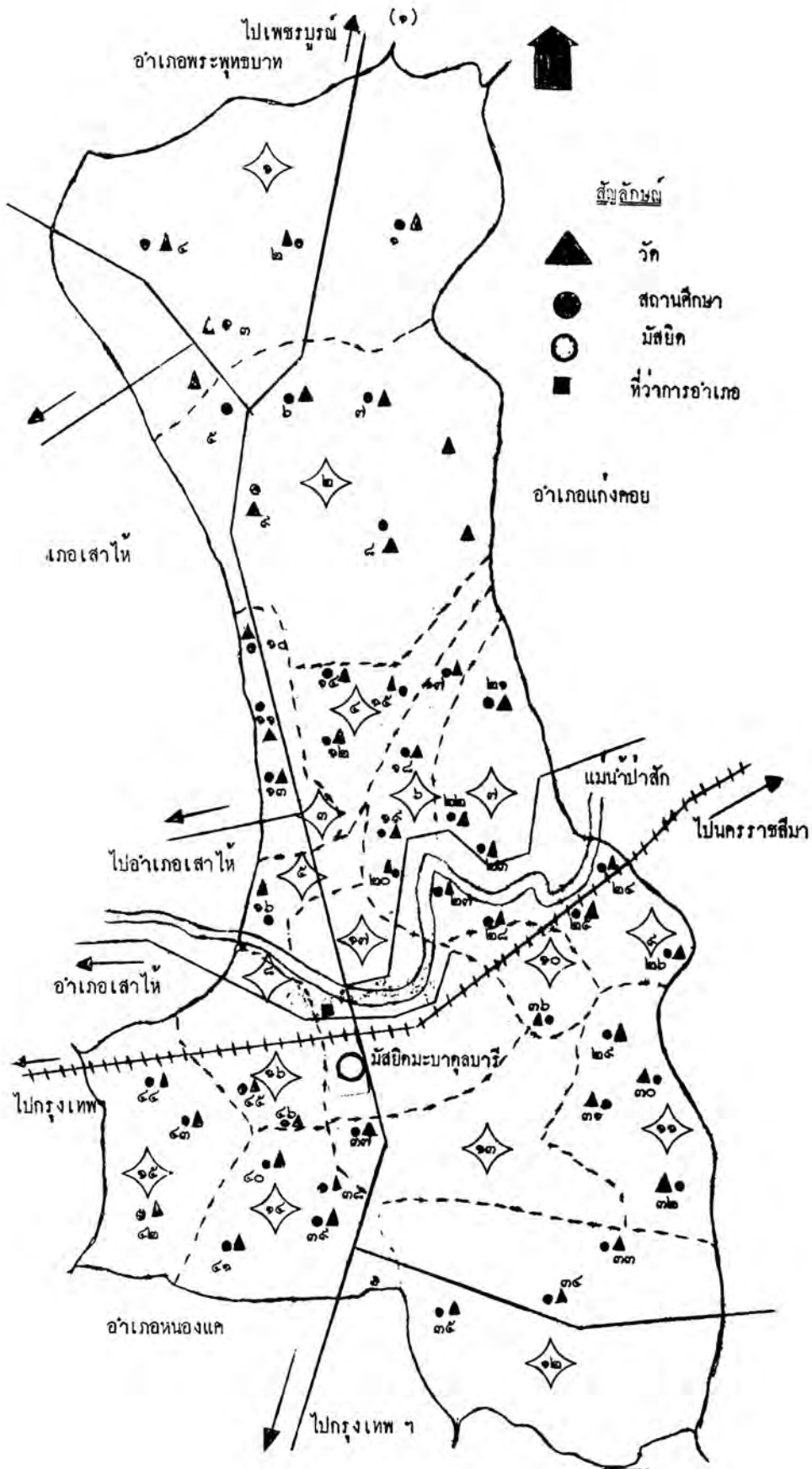
จังหวัดสระบุรี
จังหวัดสระบุรี มีมัสยิดอยู่ในพื้นที่ 3 อำเภอ รวมทั้งสิ้น 3 มัสยิด

เลขทะเบียน	ชื่อมัสยิด	อำเภอ
1	มะบาดุลบารี	เมืองฯ
2	คารุลมุฮายีรีน	หนองแค
3	ฮิดายะตุสซอลีฮีน	วิหารแดง

1. อำเภอเมืองสระบุรี (18000)
อำเภอเมืองสระบุรี มีมัสยิด จำนวน 1 มัสยิด

ลำดับที่	เลขทะเบียน	ชื่อมัสยิด	สถานที่ตั้ง
1.	1	มะบากุลบารี	ถ.พหลโยธิน ต.ปากเพรียว อ.เมืองฯ

แผนที่อำเภอเมืองสระบุรีแสดงที่ตั้งมัสยิก



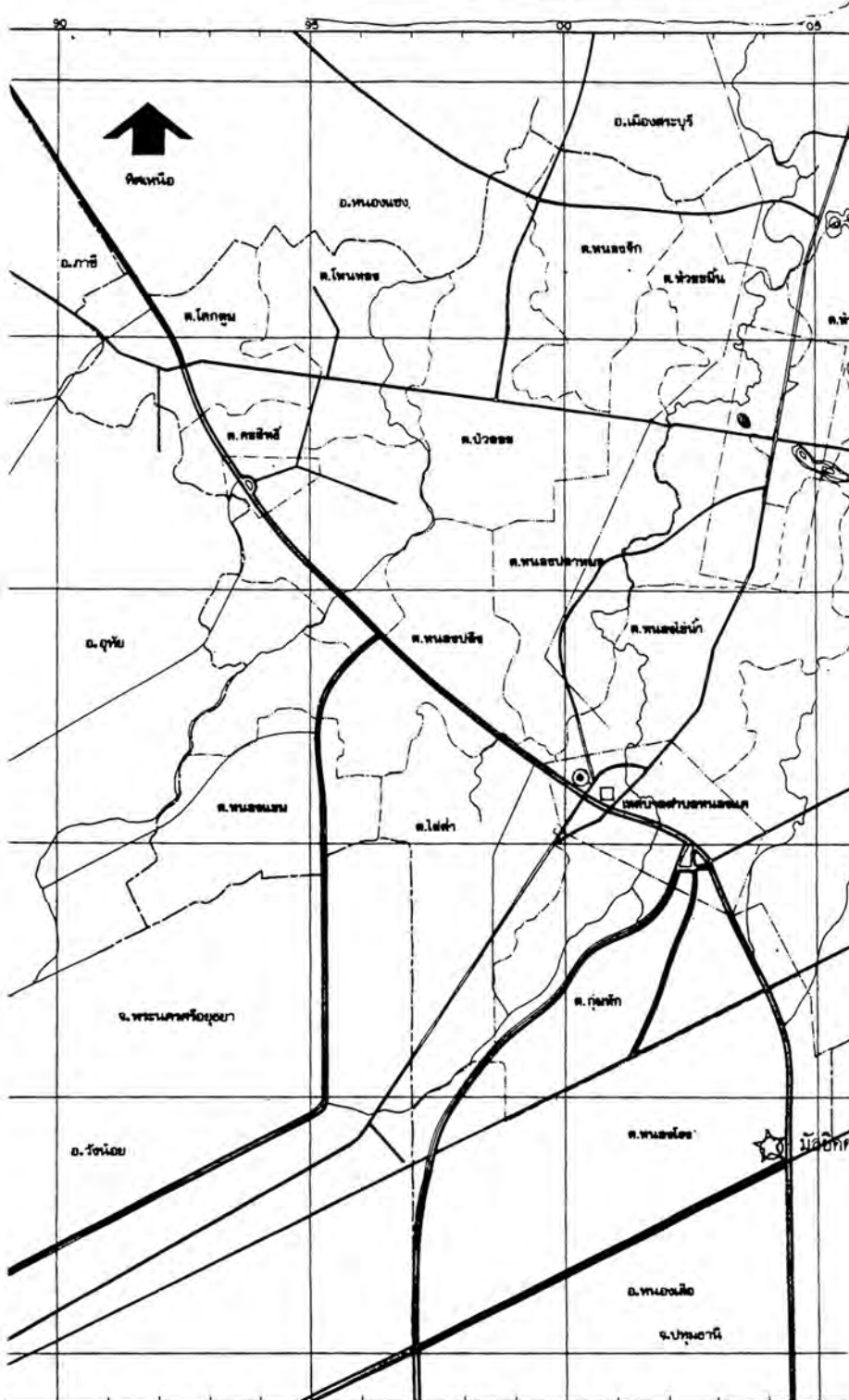
2. อำเภอวิหารแดง (18150)
อำเภอวิหารแดง มีมัสยิด จำนวน 1 มัสยิด

ลำดับที่	เลขทะเบียน	ชื่อมัสยิด	สถานที่ตั้ง
1.	3	ฮิดายะตุสซอลีฮีน	ม.4 ต.หนองหมู อ.วิหารแดง

3. อำเภอหนองแค (18140)
อำเภอหนองแค มีมัสยิด จำนวน 1 มัสยิด

ลำดับที่	เลขทะเบียน	ชื่อมัสยิด	สถานที่ตั้ง
1.	2	คารุลมุฮายีรีน	ม.10 ต.หนองโรง อ.หนองแค

แผนที่อำเภอหนองแคแสดงที่ตั้งมัสยิด



แผนที่ ที่ตั้งมัสยิดคาบสมุทรมาเลย์

- | | | | |
|-----|----------|---|----------------|
| — | เขตอำเภอ | ☆ | ที่ตั้งมัสยิด |
| --- | เขตตำบล | ⊙ | ที่ว่าการอำเภอ |
| | | □ | สำนักงานเทศบาล |

Designed by: [unreadable]

หน้าว่าง

จังหวัดสิงห์บุรี
จังหวัดสิงห์บุรี มีมัสยิดอยู่ในพื้นที่ 1 อำเภอ จำนวน 1 มัสยิด
อำเภอเมืองสิงห์บุรี (18000)

ลำดับที่	เลขทะเบียน	ชื่อมัสยิด	สถานที่ตั้ง
1.	1	ยามิอุซซุนนะฮ์	ม.5 ถ.สายสิงห์บุรี-บางระจัน ต.ต้นโพธิ์ อ.เมืองฯ

จังหวัดสุพรรณบุรี
จังหวัดสุพรรณบุรี มีมัสยิดอยู่ในพื้นที่ 1 อำเภอ จำนวน 1 มัสยิด
อำเภอเมืองสุพรรณบุรี (72000)

ลำดับที่	เลขทะเบียน	ชื่อมัสยิด	สถานที่ตั้ง
1.	1	นูรเราะห์มาน	69 ข. ค.ท่าพี่เลี้ยง อ.เมืองฯ

จังหวัดสุราษฎร์ธานี
จังหวัดสุราษฎร์ธานี มีมัสยิดอยู่ในพื้นที่ 6 อำเภอ รวมทั้งสิ้น 32 มัสยิด

เลขทะเบียน	ชื่อมัสยิด	อำเภอ
1	ยุ่มอีตุลอิสลาม	ไชยา
2	นุรุคดีนอิสลาม	ท่าชนะ
3	อันบูมอาตนอิสลาม	ท่าชนะ
4	อัลซอร์รุลมุคซีดีน	ไชยา
5	ยะมีอะอะตุลมุสลีมิน	ไชยา
6	หนองน้ำขาว	ท่าชนะ
7	ยามาอาตนอิสลาม	ท่าชนะ
8	เยาว์ฮารุนดีนียะห์	กาญจนดิษฐ์
9	ยกเลิก*	
10	สมัยบูมออต	ไชยา
11	ดาหรั้นมุคตาเกีน	ไชยา
12	ยามาอาตีสอลาตินเอาวะตุ	ไชยา
13	ปูเลามะลายู	เกาะพะงัน
14	มัครอชาตุลมุฮำมาดียะ (คอนมะม่วง)	ท่าชนะ
15	ศาลามุรเราะห์มาน	พุนพิน
16	ยกเลิก*	
17	นุรุลอิสลาม (คอนจำปี)	ท่าชนะ
18	อุซซิชะอาลัดด์ักวา	ท่าชนะ
19	คารุลมุสลีมิน	ไชยา
20	อีคอมะตุลอิสลาม (บ้านปากน้ำ)	เมืองฯ
21	นุรุลอิสลาม	ไชยา
22	ฮีดายะห์	ไชยา
23	ยกเลิก*	
24	บูมอาตุลปากีสถาน	ท่าชนะ

เลขทะเบียน	ชื่อมัสยิด	อำเภอ
25	บ้านคอนมะกอก	ท่าชนะ
26	อาบีติคตอฮีรีน	ไชยา
27	คารูนนาอิม	ไชยา
28	คารุสลาม (บ้านคอนจันทร์)	ท่าชนะ
29	ยาเมียะฮ์ (มัสยิดกลางท่าทองใหม่)	กาญจนดิษฐ์
30	อันซอริสสุนนะฮ์	กาญจนดิษฐ์
31	คารุลมุตตากีน	ท่าชนะ
32	ซอลาฮุดดีน	ท่าชนะ
33	มัสยิดกลางจังหวัดสุราษฎร์ธานี	เมืองฯ
34	นูรุลอิสลาม	กาญจนดิษฐ์
35	อัลฮาดิ	กาญจนดิษฐ์

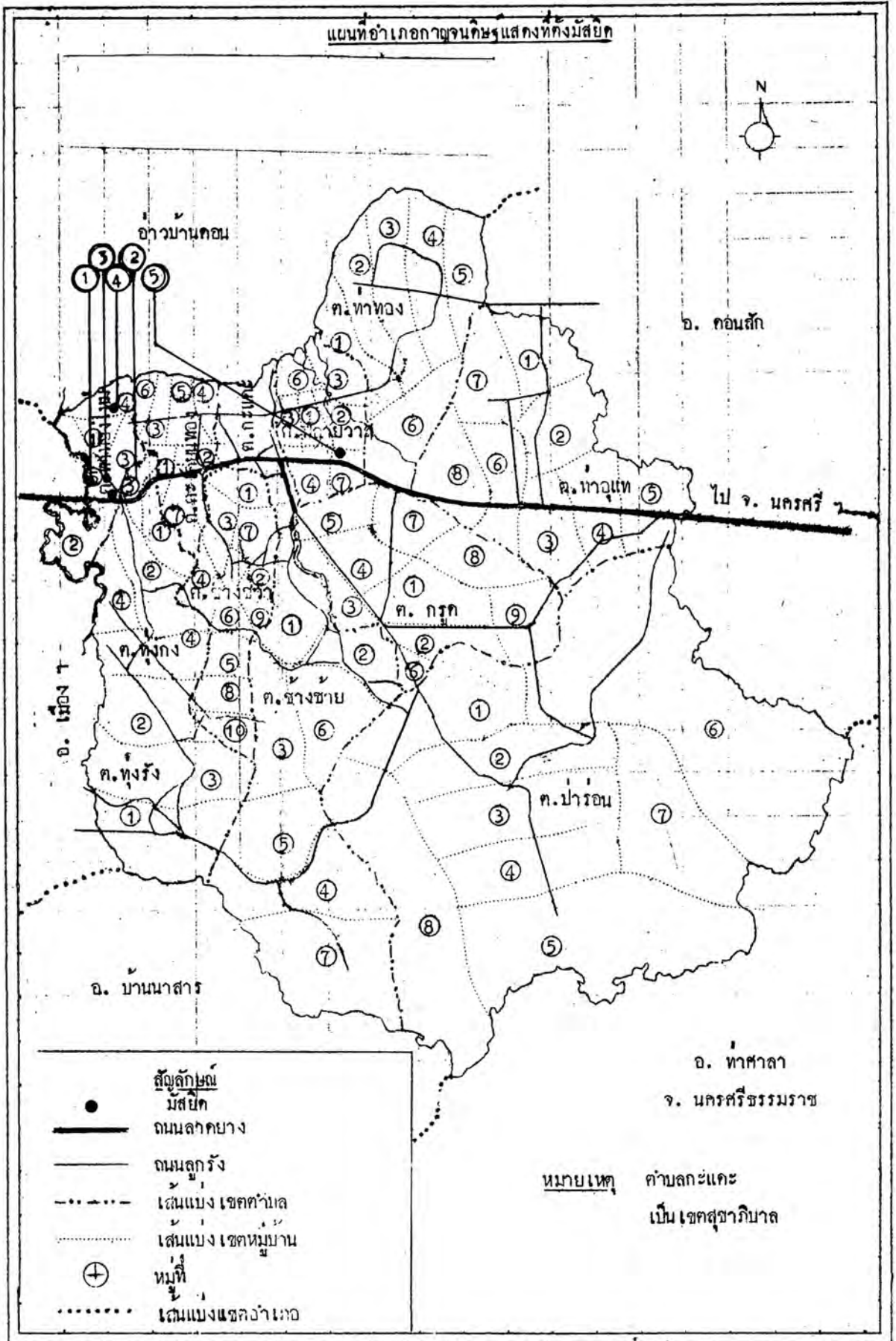
หมายเหตุ *หมายถึงยังไม่ได้ยกเลิกอย่างเป็นทางการ

1. อำเภอเมืองสุราษฎร์ธานี (84000)
อำเภอเมืองสุราษฎร์ธานี มีมัสยิด จำนวน 2 มัสยิด

ลำดับที่	เลขทะเบียน	ชื่อมัสยิด	สถานที่ตั้ง
1.	20	อิกอมะตุลอิสลาม (บ้านปากน้ำ)	ม.3 ต.บางกุ้ง อ.เมืองฯ
2.	33	มัสยิดกลางจังหวัดสุราษฎร์ธานี	65/24 ถ.ไทรอนุสนธิ์ อ.เมืองฯ

2. อำเภอกาญจนดิษฐ์ (84160)
อำเภอกาญจนดิษฐ์ มีมัสยิด จำนวน 5 มัสยิด

ลำดับที่	เลขทะเบียน	ชื่อมัสยิด	สถานที่ตั้ง
1.	8	เขาว์ฮารุนดีนียะห์	ม.5 ต.ท่าทองใหม่ อ.กาญจนดิษฐ์ (84290)
2.	29	ยาเม็ยะฮ์ (มัสยิดกลางท่าทองใหม่)	ม.2 ต.ท่าทองใหม่ อ.กาญจนดิษฐ์ (84290)
3.	30	อันซอริสสุนนะฮ์	ม.5 ต.ท่าทองใหม่ อ.กาญจนดิษฐ์ (84290)
4.	34	นุรุลอิสลาม	ม.4 ต.ท่าทองใหม่ อ.กาญจนดิษฐ์ (84290)
5.	35	อัลฮาดิ	บ้านจอมทอง ม.7 ต.พลาบวาส อ.กาญจนดิษฐ์



3. อำเภอเกาะพะงัน (84280)
อำเภอเกาะพะงัน มีมัสยิด จำนวน 1 มัสยิด

ลำดับที่	เลขทะเบียน	ชื่อมัสยิด	สถานที่ตั้ง
1.	13	ปูเลาะมะลาญ	ม.4 ต.เกาะพะงัน อ.เกาะพะงัน

4. อำเภอไชยา (84110)
อำเภอไชยา มีมัสยิด จำนวน 11 มัสยิด

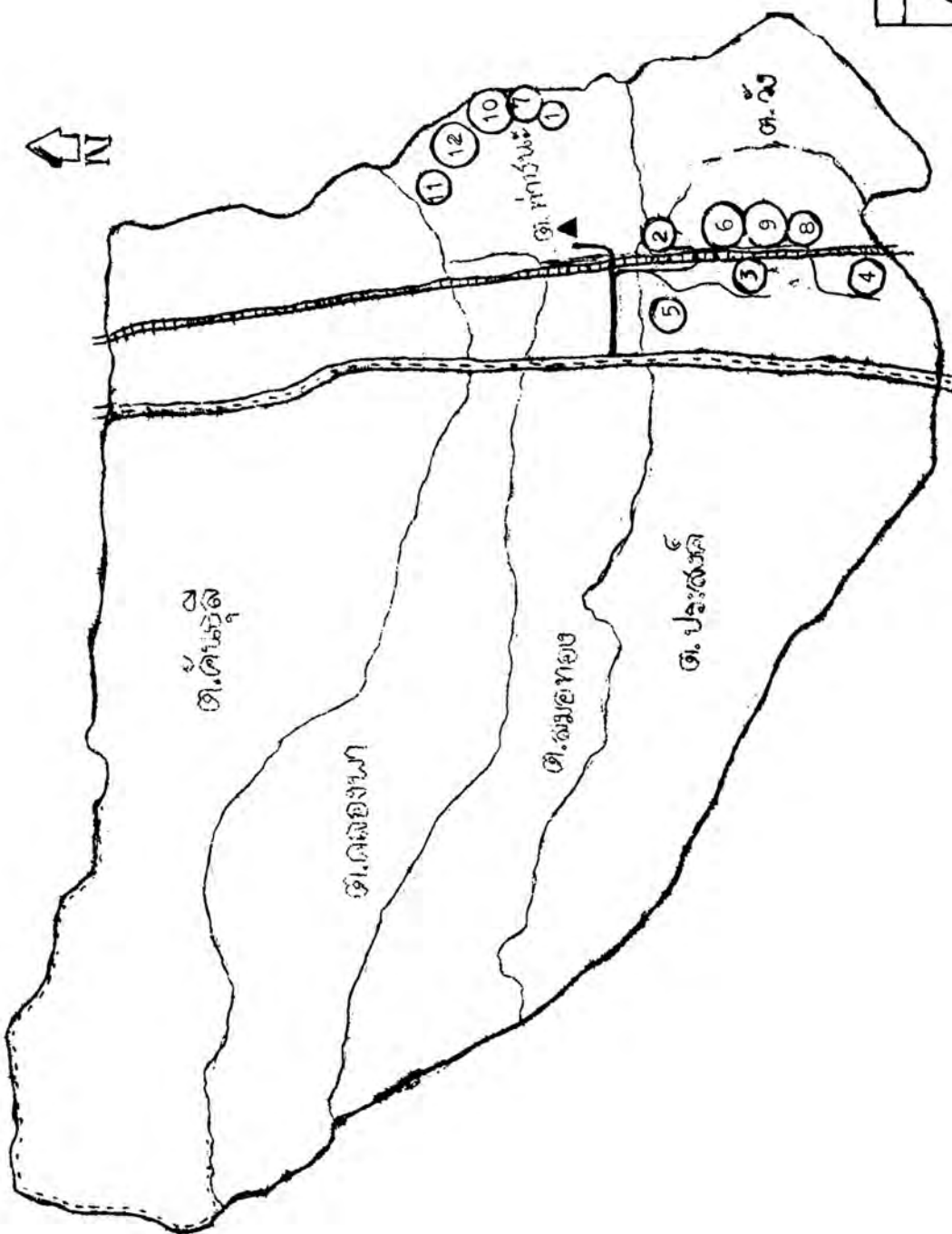
ลำดับที่	เลขทะเบียน	ชื่อมัสยิด	สถานที่ตั้ง
1.	1	ยุ่มอีคุลอิสลาม	ม.2 ต.พุมเรียง อ.ไชยา
2.	4	อัลซอร์รุลมุศตีคีน	ม.2 ต.ตลาดไชยา อ.ไชยา
3.	5	ยะมีอะคุลมุสลีมีน	บ้านห้วยพูน ม.3 ต.ตะกรบ อ.ไชยา
4.	10	สมัยบูมอ์ด	ม.2 ต.พุมเรียง อ.ไชยา
5.	11	คาหรันมุคตาเกีน	ม.2 ต.ตลาดไชยา อ.ไชยา
6.	12	ยามาอาติสอลาตินเอาวะลูลู	ม.2 ต.ตลาดไชยา อ.ไชยา
7.	19	คารุลมุสลีมีน	บ้านเหนือหน้า ม.4 ต.พุมเรียง อ.ไชยา
8.	21	นุรุลอิสลาม	ม.2 ต.พุมเรียง อ.ไชยา
9.	22	ฮีคายะห์	ม.2 ต.พุมเรียง อ.ไชยา
10.	26	อาบีคิตตอฮีรีน	ม.3 ต.ตะกรบ อ.ไชยา
11.	27	คารุ่นนาอิม	ม.4 ต.พุมเรียง อ.ไชยา

5. อำเภอท่าชนะ (84170)

อำเภอท่าชนะ มีมัสยิด จำนวน 12 มัสยิด

ลำดับที่	เลขทะเบียน	ชื่อมัสยิด	สถานที่ตั้ง
1.	2	นุรุดดีนอิสลาม	ม.1 ต.ท่าชนะ อ.ท่าชนะ
2.	3	อันนุมาอาตนาอิสลาม	ม.1 ต.ประสงค์ อ.ท่าชนะ
3.	6	หนองน้ำขาว	ม.6 ต.ประสงค์ อ.ท่าชนะ
4.	7	ยามาอาตนาอิสลาม	ม.9 ต.ประสงค์ อ.ท่าชนะ
5.	14	มัครอชาตุลมุฮำมาดียะ (คอนมะม่วง)	ม.6 ต.ประสงค์ อ.ท่าชนะ
6.	17	นุรุลอิสลาม (คอนจำปี)	ม.2 ต.ประสงค์ อ.ท่าชนะ
7.	18	อุซชิสะอาลัดดักวา	26 ม.1 ต.ท่าชนะ อ.ท่าชนะ
8.	24	ยุมาอาตุลปาเกีสถาน	ม.2 ต.ประสงค์ อ.ท่าชนะ
9.	25	บ้านดอกมะกอก	ม.2 ต.ประสงค์ อ.ท่าชนะ
10.	28	คารุสลาม (บ้านคอนจันทร์)	ม.1 ต.ท่าชนะ อ.ท่าชนะ
11.	31	คารุลมุตตาคีน	ม.8 ต.ท่าชนะ อ.ท่าชนะ
12.	32	ชอลาฮุดดีน	ม.7 ต.ท่าชนะ อ.ท่าชนะ

แผนที่อำเภอท่งมะพร้าว แสดงที่ตั้งมัสยิด

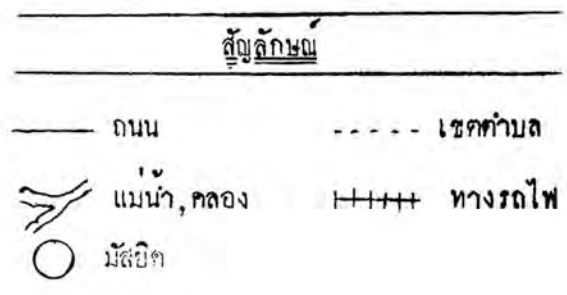
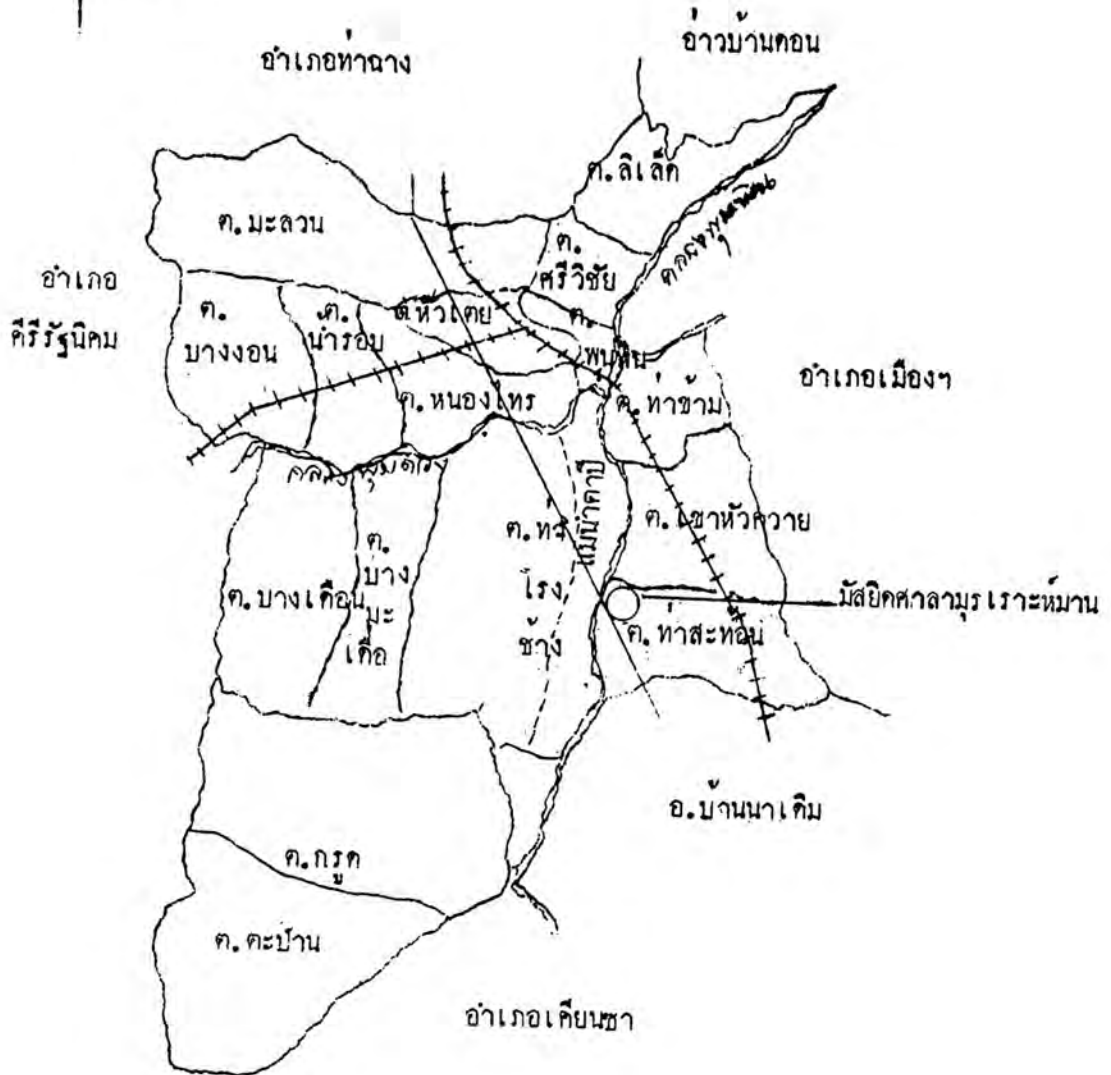



สัญลักษณ์	
▲	ที่ตั้งมัสยิด
○	ที่ตั้งวัด
≡≡≡	ถนน
≡≡≡	แม่น้ำ
~	เขตตำบล

6. อำเภอพุนพิน (84130)
อำเภอพุนพิน มีมัสยิด จำนวน 1 มัสยิด

ลำดับที่	เลขทะเบียน	ชื่อมัสยิด	สถานที่ตั้ง
1.	15	ศาลามุรเราะห์มาน	บ้านหนองจอก ม.4 ต.ท่าสะท้อน อ.พุนพิน

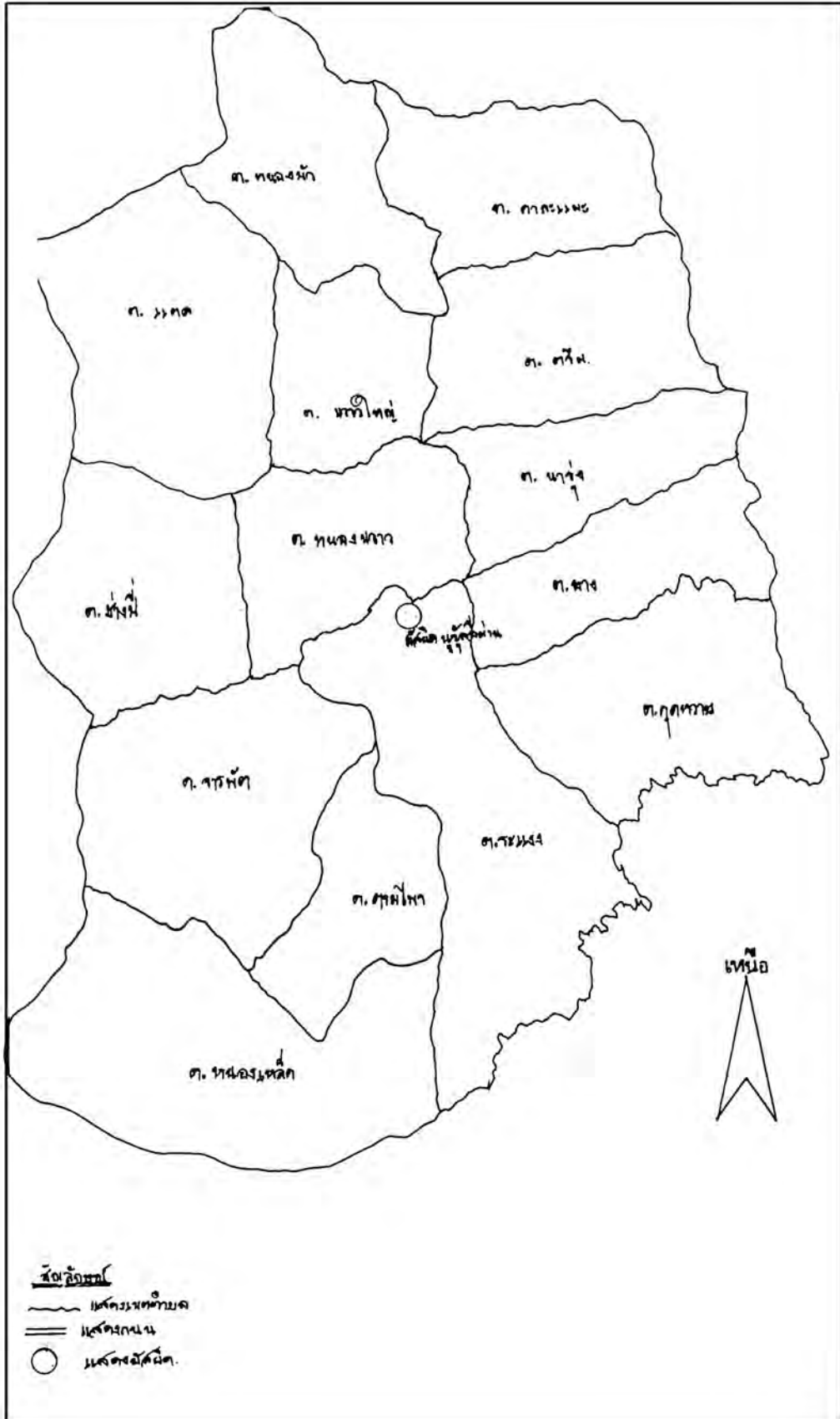
แผนที่อำเภอพุนพินแสดงที่ตั้งมัสยิก



จังหวัดสุรินทร์
จังหวัดสุรินทร์ มีมัสยิดอยู่ในพื้นที่ 1 อำเภอ จำนวน 1 มัสยิด
อำเภอศีขรภูมิ (32110)

ลำดับที่	เลขทะเบียน	ชื่อมัสยิด	สถานที่ตั้ง
1.	1	นูรัลอีมาน	ม.4 ถ.เทพนิมิตร ต.ระแงง อ.ศีขรภูมิ

แผนที่อำเภอที่ขงภูมิแสงทั้งที่มีสัญลักษณ์



จังหวัดอ่างทอง
จังหวัดอ่างทอง มีมัสยิดอยู่ในพื้นที่ 1 อำเภอ จำนวน 1 มัสยิด
อำเภอไชโย (14140)

ลำดับที่	เลขทะเบียน	ชื่อมัสยิด	สถานที่ตั้ง
1.	1	นุรูนเราะฮ์อิม	ม.2 ต.ชะไว อ.ไชโย

จังหวัดอุดรธานี
จังหวัดอุดรธานี มีมัสยิดอยู่ในพื้นที่ 1 อำเภอ จำนวน 1 มัสยิด
อำเภอเมืองอุดรธานี (41000)

ลำดับที่	เลขทะเบียน	ชื่อมัสยิด	สถานที่ตั้ง
1.	1	กุวติลอิสลาม	ถ.ศรีชมชื่น ต.หมากแข้ง อ.เมืองฯ

แผนที่อำเภอ เมืองอครธานีแสดงที่ตั้งมัสยิก



ภาคผนวก

พระราชบัญญัติ

มัสยิดอิสลาม

พ.ศ. 2490

ในพระปรมาภิไธยสมเด็จพระเจ้าอยู่หัวภูมิพลอดุลยเดช

คณะผู้สำเร็จราชการแทนพระองค์

รังสิต กรมขุนชัยนาทนเรนทร

พระยามานวราชเสวี

ให้ไว้ ณ วันที่ 25 สิงหาคม พ.ศ. 2490

เป็นปีที่ 2 ในรัชกาลปัจจุบัน

โดยที่เป็นการสมควรให้มีกฎหมายว่าด้วยมัสยิดอิสลาม

พระมหากษัตริย์โดยคำแนะนำและยินยอมของรัฐสภา จึงมีพระบรมราชโองการให้ตราพระราชบัญญัติขึ้นไว้ ดังต่อไปนี้

มาตรา 1 พระราชบัญญัตินี้ให้เรียกว่า “พระราชบัญญัติมัสยิดอิสลาม พ.ศ. 2490”

มาตรา 2 พระราชบัญญัตินี้ให้ใช้บังคับตั้งแต่วันถัดจากวันประกาศในราชกิจจานุเบกษาเป็นต้นไป

มาตรา 3 ให้ยกเลิกบรรดากฎหมาย กฎและข้อบังคับอื่น ๆ ในส่วนที่มีบัญญัติไว้แล้วในพระราชบัญญัตินี้ ซึ่งขัดแย้งกับบทแห่งพระราชบัญญัตินี้

มาตรา 4 ในพระราชบัญญัตินี้

“มัสยิด” หมายความว่า สถานที่ซึ่งอิสลามิกชนมีสิทธิใช้เป็นที่พักผ่อนพิศุกรรมตามลัทธิศาสนาอิสลามในวันศุกร์เป็นปกติ

มาตรา 5 ให้มัสยิดซึ่งได้จดทะเบียนต่อพนักงานเจ้าหน้าที่แล้วเป็นนิติบุคคล

มาตรา 6 ในการขอจดทะเบียนมัสยิด ให้อธิบดี กอเต็บ บิหลัน เป็นผู้ขอ โดยความเห็นชอบของคณะกรรมการอิสลามประจำจังหวัด

มาตรา 7 แต่ละมัสยิดซึ่งได้จดทะเบียนแล้ว ให้มีกรรมการคณะหนึ่งไม่น้อยกว่า 7 คน เรียกว่าคณะกรรมการมัสยิด มีหน้าที่จัดการทั่วไปในกิจการและทรัพย์สินของมัสยิด

มาตรา 8 ให้คณะกรรมการอิสลามประจำจังหวัดเป็นผู้แต่งตั้ง และถอดถอนกรรมการมัสยิด

มาตรา 9 ในการดำเนินการของคณะกรรมการมัสยิดให้เป็นไปตามเสียงข้างมากของคณะกรรมการมัสยิด

มาตรา 10 มัสยิดใดมีสัปบุรุษน้อยหรือมีพฤติการณ์อย่างอื่นอันไม่สามารถจะดำรงอยู่ได้หรือเล็กร้างไป ให้คณะกรรมการอิสลามประจำจังหวัดเป็นผู้รายงานไปยังคณะกรรมการกลางอิสลามแห่งประเทศไทย เพื่อขอคำสั่งให้เลิกมัสยิดนั้น ในกรณีที่ไม่มีคณะกรรมการอิสลามประจำจังหวัด ให้คณะกรรมการจังหวัดเป็นผู้รายงาน

เมื่อคณะกรรมการกลางอิสลามแห่งประเทศไทย ได้สั่งให้เลิกมัสยิดนั้นแล้วก็ให้คณะกรรมการอิสลามประจำจังหวัดหรือคณะกรรมการจังหวัดแล้วแต่กรณีแจ้งไปยังพนักงานเจ้าหน้าที่ซึ่งได้รับจดทะเบียนมัสยิดนั้น

มาตรา 11 บรรดาทรัพย์สินของมัสยิดซึ่งคณะกรรมการกลางอิสลามแห่งประเทศไทย ได้ส่งไปแล้ว ให้โอนไปยังมัสยิดที่ใกล้ที่สุด และถ้าไม่มีทางจะทำได้ให้โอนไปยังนิติบุคคลหรือองค์การอื่นที่มีวัตถุประสงค์คล้ายคลึงกัน

มาตรา 12 ภายใต้บังคับมาตรา 10 จังหวัดใดที่ไม่มีคณะกรรมการอิสลามประจำจังหวัด ให้คณะกรรมการกลางอิสลามแห่งประเทศไทยทำหน้าที่แทนคณะกรรมการอิสลามประจำจังหวัด

มาตรา 13 ให้รัฐมนตรีว่าการกระทรวงมหาดไทยรักษาการตามพระราชบัญญัติและให้มีอำนาจแต่งตั้งพนักงานเจ้าหน้าที่และออกกฎกระทรวงกำหนดวิธีการจดทะเบียนของมัสยิด กฎกระทรวงนั้นเมื่อได้ประกาศในราชกิจจานุเบกษาแล้วให้ใช้บังคับได้.

ผู้รับสนองพระบรมราชโองการ

พลเรือตรี ถ.ธำรงนาวาสวัสดิ์

นายกรัฐมนตรี

สถิติมัสยิดในประเทศไทย

จำนวนมัสยิดในประเทศไทย

ประเทศไทยมีมัสยิดอยู่ในพื้นที่ 53 จังหวัด รวม 204 เขต/อำเภอ 14 เขตสาขา/
กิ่งอำเภอ จำนวนทั้งสิ้น 2,799 มัสยิด

จังหวัด	จำนวนมัสยิด
1. กรุงเทพมหานคร	159
2. กระบี่	144
3. กาญจนบุรี	3
4. กาฬสินธุ์	1
5. ขอนแก่น	1
6. จันทบุรี	1
7. ฉะเชิงเทรา	50
8. ชลบุรี	24
9. ชัยนาท	1
10. ชุมพร	5
11. เชียงราย	4
12. เชียงใหม่	11
13. ตรัง	95
14. ตราด	8
15. ตาก	2
16. นครนายก	25
17. นครราชสีมา	1
18. นครศรีธรรมราช	97
19. นครสวรรค์	1
20. นนทบุรี	19
21. นราธิวาส	477
22. ปทุมธานี	25
23. ประจวบคีรีขันธ์	

จังหวัด	จำนวนมัสยิด
24. ปราจีนบุรี	2
25. ปัตตานี	544
26. พระนครศรีอยุธยา	55
27. พังงา	78
28. พัทลุง	71
29. พิจิตร	1
30. พิษณุโลก	1
31. เพชรบุรี	13
32. เพชรบูรณ์	2
33. แพร่	1
34. ภูเก็ต	36
35. แม่ฮ่องสอน	2
36. ยะลา	308
37. ระนอง	19
38. ระยอง	6
39. ราชบุรี	2
40. ลพบุรี	1
41. ลำปาง	1
42. สกลนคร	1
43. สงขลา	294
44. สตูล	147
45. สมุทรปราการ	10
46. สมุทรสงคราม	1
47. สระบุรี	3
48. สิงห์บุรี	1
49. สุพรรณบุรี	1
50. สุราษฎร์ธานี	32
51. สุรินทร์	1

จังหวัด		จำนวนมัสยิด
52. อ่างทอง		1
53. อุดรธานี		1
จังหวัดที่มีมัสยิดมากที่สุดในประเทศไทย		
จังหวัด		จำนวนมัสยิด
1. ปัตตานี		544
2. นราธิวาส		477
3. ยะลา		308
4. สงขลา		294
5. กรุงเทพมหานคร		159
อำเภอที่มีมัสยิดมากที่สุดในประเทศไทย		
อำเภอ	จังหวัด	จำนวนมัสยิด
1. เมืองยะลา	ยะลา	105
2. ระแงะ	นราธิวาส	90
3. รามัน	ยะลา	89
4. ยะรัง	ปัตตานี	82
5. ยะหริ่ง	ปัตตานี	76

สถิติมัสยิดยกเลิกในประเทศไทย

จังหวัด	จำนวนมัสยิดที่ยกเลิก
1. กรุงเทพมหานคร	1*
2. ฉะเชิงเทรา	1
3. นครนายก	1
4. นครศรีธรรมราช	2
5. ปทุมธานี	2
6. ปัตตานี	1
7. ยะลา	2
8. สงขลา	1
9. สุราษฎร์ธานี	3*

หมายเหตุ *หมายถึงยังไม่ได้ยกเลิกอย่างเป็นทางการ

ข้อมูลเกี่ยวกับมัสยิดในหนังสือเล่มนี้นับถึงวันที่ 31 ธันวาคม 2535

หลักเกณฑ์การจัดสรรเงินอุดหนุนบูรณะมัสยิด (2535)

1. มัสยิดที่ประสงค์จะขอรับเงินอุดหนุนจะต้องเป็นมัสยิดที่จดทะเบียนถูกต้องตามกฎหมาย
2. จะต้องมีทุนสมบัติเป็นเงินสดและ/หรืออุปกรณ์การก่อสร้างเมื่อรวมกันแล้วต้องมีมูลค่าไม่น้อยกว่า 50% ของราคาค่าก่อสร้างหรือกรณีที่กำลังก่อสร้างอยู่จะต้องลงมือก่อสร้างไปแล้วไม่น้อยกว่า 50% ของราคาค่าก่อสร้างทั้งหมด จึงจะได้รับการพิจารณา
3. คิดต่อขอแบบฟอร์มขอรับเงินอุดหนุนบูรณะมัสยิดได้ที่สำนักงานเขต/ที่ว่าการอำเภอที่มัสยิดตั้งอยู่ หรือที่กองศาสนูปถัมภ์ กรมการศาสนา กระทรวงศึกษาธิการ หรือทำขึ้นเองโดยรักษารูปแบบเดิม
4. มัสยิดกรอกรายละเอียดในแบบฟอร์มให้ตรงกับความเป็นจริง จำนวน 5 ชุด (เพื่อเก็บไว้เป็นสำเนา 1 ชุด ประธานกรรมการอิสลามประจำจังหวัด 1 ชุด และส่งอำเภอ 3 ชุด) พร้อมทั้งแนบสำเนาทะเบียนมัสยิด 1 ชุด และรูปถ่ายส่วนที่จะบูรณะซึ่งเป็นปัจจุบันและศึกษาธิการเขต/อำเภอ ลงชื่อรับรองด้านหลังรูปถ่ายจำนวน 2 รูป แล้วนำเสนอตามลำดับขั้นตอน
กรณีที่จังหวัดใดไม่มีคณะกรรมการอิสลามประจำจังหวัดให้ใช้แบบฟอร์มเพียง 4 ชุด (เก็บไว้เป็นสำเนา 1 ชุด และส่งอำเภอ 3 ชุด)
5. การยื่นเรื่องขอรับเงินอุดหนุนจะต้องเสนอเรื่องให้ถึงกรมการศาสนาภายในเดือนกันยายนของปีนั้น ๆ หากรายใดเสนอเรื่องช้ากว่ากำหนด กรมการศาสนาจะรับไว้พิจารณาในปีงบประมาณต่อไป
กรณีที่มัสยิดได้เสนอเรื่องขอรับเงินอุดหนุนไปแล้วแต่มิได้รับการพิจารณาจัดสรรเงินอุดหนุน หากยังมีความประสงค์จะขอรับเงินอุดหนุนก็จะต้องดำเนินการใหม่ตาม ข้อ.3
6. กรมการศาสนาจะพิจารณาตามความสำคัญของมัสยิดและความเห็นของจังหวัดเพื่อจัดสรรงบประมาณตามลำดับดังนี้
 - 6.1 มัสยิดที่มีความสำคัญในท้องถิ่นและมัสยิดที่ตั้งอยู่ในเขตอันตราย (อพป) หรือถิ่นกันดาร
 - 6.2 มัสยิดที่ตัวอาคารชำรุด
 - 6.3 มัสยิดที่อาคารเดิมชำรุดทรุดโทรมจนยากต่อการบูรณะและได้ดำเนินการก่อสร้างใหม่
 - 6.4 การก่อสร้างหรือบูรณะเพิ่มเติมภายในบริเวณของมัสยิด เช่น ถนน กำแพง เป็นต้น

7. มัธยมศึกษาที่ได้รับการพิจารณาจัดสรรเงินอุดหนุนเมื่อได้ดำเนินการบูรณะหรือก่อสร้างตามจำนวนเงินที่ได้รับการจัดสรรเสร็จเรียบร้อยแล้ว จะต้องรายงานผลการดำเนินการ พร้อมรูปถ่ายส่วนที่ได้บูรณะหรือก่อสร้างนั้น ๆ ให้กรมการศาสนาทราบภายใน 2 เดือน
8. มัธยมศึกษาที่จะไม่ได้รับการพิจารณาจัดสรรเงินอุดหนุน
- 8.1 มัธยมศึกษาที่มีความจำเป็นน้อยและได้รับการจัดสรรเงินจากโครงการพัฒนาชนบท และชุมชนตามข้อเสนอของ สส. ในปีเดียวกัน ซึ่งเพียงพอกับการบูรณะ
 - 8.2 มัธยมศึกษาที่แจ้งขอรับเงินอุดหนุนแต่ไม่ส่งสำเนาทะเบียนมัธยมและรูปถ่ายส่วนที่จะบูรณะ ซึ่งเป็นปัจจุบัน และศึกษาธิการเขต/อำเภอ ลงชื่อรับรองด้านหลังรูปถ่ายจำนวน 2 รูป ประกอบคำขอรับเงินอุดหนุน
 - 8.3 มัธยมศึกษาที่แจ้งขอรับเงินอุดหนุนแต่ส่งรูปถ่ายไม่ตรงกับรายละเอียดที่แจ้ง เช่น ขอซ่อมแซมหลังคา แต่ถ่ายรูปส่วนอื่นซึ่งไม่เห็นส่วนที่จะบูรณะ
 - 8.4 มัธยมศึกษาที่แจ้งขอรับเงินอุดหนุนแต่กรอกข้อความในแบบฟอร์มและ/หรือให้รูปถ่ายที่คลาดเคลื่อนกับความเป็นจริง เช่น นำรูปถ่ายที่เคยได้รับการพิจารณาจัดสรรเงินอุดหนุนให้แล้วให้พิจารณาซ้ำอีก
 - 8.5 มัธยมศึกษาที่อาคารเดิมสมบูรณ์อยู่แล้ว แต่ได้แจ้งความประสงค์ขอรับเงินอุดหนุนเพื่อต่อเติมขยายอาคาร ซึ่งการต่อเติมขยายอาคารนั้นยังมีได้เริ่มดำเนินการให้ปรากฏเห็น
 - 8.6 มัธยมศึกษาที่เคยได้รับการพิจารณาจัดสรรเงินอุดหนุนให้แล้ว แต่ยังไม่รายงานผลการดำเนินการหรือรายงานผลการดำเนินการแล้วแต่ไม่ได้แนบรูปถ่ายและ/หรือรายงานผลการดำเนินการคลาดเคลื่อนกับความเป็นจริง
 - 8.7 มัธยมศึกษาที่แจ้งขอรับเงินอุดหนุน แต่ไม่ได้ดำเนินการตามหลักเกณฑ์และขั้นตอน
9. มัธยมศึกษาที่ได้รับการพิจารณาจัดสรรเงินอุดหนุนให้แล้ว กรมการศาสนาจะแจ้งให้จังหวัดทราบ และจังหวัดจะแจ้งให้มัธยมศึกษาไปติดต่อขอรับเงินอุดหนุนได้ที่สำนักงานศึกษาธิการจังหวัดนั้น ๆ สำหรับมัธยมศึกษาที่อยู่ในเขตกรุงเทพมหานคร กรมการศาสนาจะแจ้งให้มัธยมศึกษาทราบ เพื่อไปติดต่อขอรับเงินอุดหนุนได้ที่กรมการศาสนาโดยตรง

กองศาสนูปถัมภ์

กรมการศาสนา

โทร. 2826719, 2816500

โทรสาร 2810308, 2815415

แบบขอเงินอุดหนุนบูรณะมัสยิด (2535)

เขียนที่.....

วันที่.....เดือน.....พ.ศ.....

เรื่อง ขอเงินอุดหนุนบูรณะมัสยิด

เรียน ผู้ว่าราชการจังหวัด.....

สิ่งที่ส่งมาด้วย 1. รูปถ่ายมัสยิดส่วนที่จะบูรณะซึ่งเป็นปัจจุบันและศึกษาธิการเขต/อำเภอ
ลงชื่อรับรองด้านหลังรูปถ่าย จำนวน 2 รูป

2. สำเนาทะเบียนมัสยิด

ด้วยมัสยิด.....จดทะเบียนเลขที่.....

ตั้งอยู่เลขที่.....หมู่ที่.....ตรอก/ซอย.....

ถนน.....แขวง/ตำบล.....เขต/อำเภอ.....

จังหวัด.....มีเนื้อที่ จำนวน.....ไร่.....งาน.....ตารางวา

สร้างเมื่อ พ.ศ.....ปัจจุบันอิหม่ามชื่อ.....

คอยเต็บชื่อ.....บิหลั่นชื่อ.....

และมัสยิดนี้ได้ชำรุดทรุดโทรมที่จะต้องบูรณะ คือ.....

.....คิดเป็นเงินทั้งสิ้น.....บาท

และขณะนี้เงินทุนดำเนินการอยู่แล้ว (เงินสด).....บาท อุปกรณ์การก่อสร้าง.....

คิดเป็นเงิน.....บาท

มัสยิดนี้เคยได้รับเงินอุดหนุนจากทางราชการมาแล้ว คือ

ครั้งที่ 1 เมื่อ พ.ศ.....จำนวนเงิน.....บาท

ได้ทำการบูรณะหรือก่อสร้าง.....

ครั้งที่ 2 เมื่อ พ.ศ.....จำนวนเงิน.....บาท

ได้ทำการบูรณะหรือก่อสร้าง.....

ครั้งที่ 3 เมื่อ พ.ศ.....จำนวนเงิน.....บาท

ได้ทำการบูรณะหรือก่อสร้าง.....

(ให้ลงรายการเฉพาะ 3 ครั้งสุดท้าย ที่ได้รับเงินอุดหนุน)

จึงขอเงินอุดหนุนบูรณะมัสยิด จำนวน.....บาท

เพื่อสมทบทุนการก่อสร้างหรือบูรณะซ่อมแซมต่อไป

ขอแสดงความนับถือ

ลงชื่อ.....
(.....)

อิหม่ามประจำมัสยิด.....

ลงชื่อ.....
(.....)

คอเต็บประจำมัสยิด.....

ลงชื่อ.....
(.....)

บิหลันประจำมัสยิด.....

ความเห็นประธานกรรมการอิสลามประจำจังหวัด

.....

ลงชื่อ.....
(.....)

ประธานกรรมการอิสลามประจำจังหวัด.....

ความเห็นผู้อำนวยการเขต/นายอำเภอ.....

.....

ลงชื่อ.....

ความเห็นผู้ว่าราชการจังหวัด.....

.....

ลงชื่อ.....

หลักเกณฑ์การจัดสรรเงินบูรณะมัสยิดประสบวินาศภัย (2535)

1. มัสยิดที่ประสงค์จะขอรับเงินบูรณะต้องเป็นมัสยิดที่ประสบวินาศภัย เช่น อุทกภัย วาดภัย หรืออัคคีภัย
2. จะต้องเป็นมัสยิดที่จดทะเบียนถูกต้องตามกฎหมาย
3. ติดต่อขอแบบฟอร์มสำรวจข้อมูลมัสยิดประสบวินาศภัยได้ที่สำนักงานเขต/ที่ว่าการอำเภอที่มัสยิดตั้งอยู่หรือที่กองศาสนูปถัมภ์ กรมการศาสนา กระทรวงศึกษาธิการ
4. มัสยิดกรอกรายละเอียดในแบบฟอร์มพร้อมประมาณการค่าใช้จ่าย จำนวน 3 ชุด ให้อีหม่ามลงชื่อรับรองข้อมูลแล้วเก็บไว้เป็นสำเนา 1 ชุด และส่งอำเภอ 2 ชุด
5. ศึกษาธิการเขต/อำเภอลงชื่อรับรองความเสียหายและส่งกรมการศาสนา 1 ชุด
6. กรมการศาสนาจะจัดส่งเจ้าหน้าที่ไปตรวจสอบความเสียหายและประมาณค่าใช้จ่าย
7. กรมการศาสนาจะจัดสรรเงินสำหรับบูรณะซ่อมแซมให้ตามความเหมาะสมต่อไป
8. เมื่อมัสยิดได้รับเงินและดำเนินการบูรณะส่วนที่เสียหายเรียบร้อยแล้ว จะต้องรายงานผลการดำเนินการ พร้อมรูปถ่ายส่วนที่ได้บูรณะให้กรมการศาสนาทราบภายใน 2 เดือน

กองศาสนูปถัมภ์

กรมการศาสนา

โทร. 2826719, 2816500

โทรสาร 2810308, 2815415

แบบสำรวจข้อมูลมัสยิดประสพวินาศภัย (2535)

เขียนที่.....
วันที่.....เดือน..... พ.ศ.....

เรื่อง มัสยิดประสพวินาศภัย

เรียน อธิบดีกรมการศาสนา

ด้วยมัสยิด.....จดทะเบียนเลขที่.....

ตั้งอยู่เลขที่.....หมู่ที่.....ตรอก/ซอย.....แขวง/ตำบล.....

เขต/อำเภอ.....จังหวัด.....ปัจจุบันอิหม่ามชื่อ.....

ก่อตั้งชื่อ.....บิหลั่นชื่อ.....และมัสยิดนี้

ได้ประสพวินาศภัยประเภท อุทกภัย วาดภัย อัคคีภัย อาคารสิ่งก่อสร้างที่

ได้รับความเสียหายได้แก่.....

ค่าเสียหายประมาณ.....บาท ตามประมาณการดังแนบ

จึงขอเงินบูรณะมัสยิด จำนวน.....บาท และขอรับรองว่าข้อมูล
ดังกล่าวข้างต้นเป็นความจริงทุกประการ

ลงชื่อ.....ผู้รับรอง

(.....)

อิหม่ามประจำมัสยิด.....

ขอรับรองว่ามัสยิด.....ได้รับความเสียหายจริง

ลงชื่อ.....ผู้รับรอง

(.....)

ศึกษาธิการเขต/อำเภอ.....

...../...../.....

กองศาสนูปถัมภ์

กรมการศาสนา

โทร. 2826719, 2816500

โทรสาร 2810308, 2815415

บัญชีประมาณการค่าใช้จ่ายในการบูรณะมัสยิด.....

หมู่ที่.....แขวง/ตำบล.....เขต/อำเภอ.....จังหวัด.....

ที่	รายการ	จำนวนหน่วย	หน่วยละ บาท	รวมเป็นเงิน บาท	หมายเหตุ

(ลงชื่อ).....ผู้ประมาณการ

(.....)

ตำแหน่ง.....

...../...../.....

สถานที่ติดต่อกับหน่วยงานต่าง ๆ

1. กองศาสนูปถัมภ์ กรมการศาสนา กระทรวงศึกษาธิการ วังจันทรถesm ถ.พิษณุโลก เขตดุสิต กรุงเทพฯ (10300) โทร. 2826719, 2816500 โทรสาร 2810308, 2815415
2. กองการทะเบียน กรมการปกครอง กระทรวงมหาดไทย วังไชยา (นางเลิ้ง) ถ.นครสวรรค์ เขตดุสิต กรุงเทพฯ (10300) โทร. 2812688, 2820776
3. กองประสานราชการ กรมการปกครอง กระทรวงมหาดไทย วังไชยา (นางเลิ้ง) ถ.นครสวรรค์ เขตดุสิต กรุงเทพฯ (10300) โทร. 2812929 โทรสาร 2810472
4. สำนักจุฬาราชมนตรี/สำนักงานคณะกรรมการกลางอิสลามแห่งประเทศไทยและรายนามคณะกรรมการกลางอิสลามแห่งประเทศไทย
สถานที่ตั้ง 100 ซ.พร้อมพรรค สุขุมวิท 49 แขวงคลองตัน เขตคลองเตย กรุงเทพฯ (10110)
โทร. 3923814 โทรสาร 3900420

รายนามคณะกรรมการกลางอิสลามแห่งประเทศไทย

- | | |
|--|---------------|
| 1. นายหะยีประเสริฐ มะหะหมัด จุฬาราชมนตรี | ประธานกรรมการ |
| 2. นายสวาสดี สุมาลยศักดิ์ | กรรมการ |
| 3. นายจรัส วันฎเอนทรีย์ | กรรมการ |
| 4. นายมณิศ วิทยานนท์ | กรรมการ |
| 5. นายเต็บ บุญรอด | กรรมการ |
| 6. นายวินัย สมะฮูน | กรรมการ |
| 7. นายแสวง มนัสสกุล | กรรมการ |
| 8. นายเรวัตติ ราชมุกดา | กรรมการ |
| 9. นายอาซิส พิทักษ์कुมพล | กรรมการ |
| 10. นายดลเลาะ ยะนาย | กรรมการ |
| 11. นายนิเล็ก สุไลมาน | กรรมการ |
| 12. นายสุโก้ด อุดมใหญ่ | กรรมการ |
| 13. นายพิสูจน์ สมบูรณ์ | กรรมการ |
| 14. นายอับดุลมายิด มัสเยาะห์ | |
| 15. นายอิมรอน มะลูลีม | |
| 16. นายทวีศักดิ์ มูเนาวาเราะห์ | |

17. นายเสรี นิมากุล	กรรมการ
18. นายพิศาล หลังปู่เต๊ะ	กรรมการ
19. นายวินัย หวังภักดี	กรรมการ
20. นายอรุณ บุญชม	กรรมการ
21. นายอรุณ วันแฉะ	กรรมการ
22. นายสุวิทย์ อนันต์หนับ	กรรมการ
23. นายวันอะหมัด ฮูเซ็น	กรรมการ
24. นายยง ฟูนันต์	กรรมการ
25. นายสวง มะลิตอง	กรรมการ
26. นายมานพ วงศ์เสงี่ยม	กรรมการ
27. นายทองคำ มะหะหมัด	กรรมการ
28. นายจรูญ พุ่มดอกไม้	กรรมการ
29. นายการุณ บุญมั่น	กรรมการ
30. นายปัญญา พุ่มดอกไม้	กรรมการ
31. นายบุญช่วย หนุรักษ์	กรรมการ
32. นายสุรินทร์ คาราย	กรรมการ
33. นายอับดุลวาฮับ อับดุลวาฮับ	กรรมการ
34. นายอาซิส เบ็ญหาวัน	กรรมการ
35. นายประสิทธิ์ มะหะหมัด	กรรมการ
36. นายสุรินทร์ พิศสุวรรณ	กรรมการ
37. นายรอฟีกี กุรุสวัตดี	กรรมการ
38. นายบาห์รี ม่าเฮอร์	กรรมการ
39. นายอุกฤษณ์ คามณีวงศ์	กรรมการ
40. นายอนันต์ บุญมา	กรรมการ
41. นายศุภนัย พวงมณี	กรรมการ
42. นายโมหัมมัด อับดุลกาเดร์	กรรมการ


ทั้งนี้ ตั้งแต่วันที่ 4 กุมภาพันธ์ 2535 เป็นต้นไป

5. สำนักงานคณะกรรมการอิสลามประจำจังหวัด
และรายนามประธานกรรมการอิสลามประจำจังหวัดต่าง ๆ 28 จังหวัด

ลำดับที่	จังหวัด	นามประธานกรรมการอิสลามประจำจังหวัด	สถานที่ตั้งสำนักงานฯ
1.	กรุงเทพมหานคร	นายมานิต เกียรติธำชัย	73 ซ.วัดหิรัญบุรี จ.ประชาธิปไตย เขตธนบุรี กรุงเทพฯ (10600) โทร. 4667855
2.	กระบี่	นายแอ กิ่งเล็ก	11 ม.3 ต.อ่าวนาง อ.เมืองฯ จ.กระบี่ (81000)
3.	ฉะเชิงเทรา	นายสมัด บินสอียด	45 ม.7 ต.หมอนทอง อ.บางน้ำ เปรี้ยว จ.ฉะเชิงเทรา (24150) โทร. 01-3260459
4.	ชลบุรี	นายไพฑูรย์ มั่นเดวอ	340 ม.5 ซ.สุขาภิบาล 2 ถ.สุขุมวิท ต.บ้านสวน อ.เมืองฯ จ.ชลบุรี (20130) โทร. (038) 287349
5.	ชุมพร	นายฟา พาลีบัตร	8 ม.7 ต.บางสน อ.ปะทิว จ.ชุมพร (86120) โทร. (077) 591048
6.	เชียงราย	นายสุข กุลทลิ่งวงศ์	414/3-4 ม.1 ถ.บรรพปราการ ต.เวียง อ.เมืองฯ จ.เชียงราย (57000) โทร. (053) 711071
7.	เชียงใหม่	นายบุญศรี อินทะนันท์	โรงเรียนสันติศึกษา ถ.ประชา สัมพันธ์ ต.ช้างกลาง อ.เมืองฯ จ.เชียงใหม่ (50000) โทร. (053) 276820
8.	ตรัง	นายหนอด ตู่ดำ	222/25-26 ถ.กันตัง อ.เมืองฯ จ.ตรัง (92000)

ลำดับที่	จังหวัด	นามประธานกรรมการอิสลาม ประจำจังหวัด	สถานที่ตั้งสำนักงานฯ
9.	ตราด	นายสัญญาชัย ถนอมวงศ์	109/4 ซ.สุขาภิบาล 3 ต.น้ำเชี่ยว อ.แหลมงอบ จ.ตราด (23120)
10.	นครนายก	นายจรัส วันฎเอนทรีย์	43 ม.12 ถ.คลอง 15 ต.บึงศาล อ.องครักษ์ จ.นครนายก (26120)
11.	นครศรีธรรมราช	นายสุไลมาน แสงวิมาน	โรงเรียนมุสลิมสันติธรรมมูลนิธิ ม.3 ต.นาเคียน อ.เมืองฯ จ.นครศรีธรรมราช (80000)
12.	นนทบุรี	นายอรุณ วันแอะละ	33 ม.2 ต.ละหาร อ.บางบัวทอง จ.นนทบุรี (11110)
13.	นราธิวาส	นายเรวัต ราชมุกดา	47 ถ.วิจิตรไชยบูรณ์ อ.เมืองฯ จ.นราธิวาส (96000) โทร. (073) 511061
14.	ปทุมธานี	นายฮาดีม ศิริยามัน	9/6 ม.5 ต.บึงนาร์ักษ์ อ.ธัญบุรี จ.ปทุมธานี (12150)
15.	ประจวบคีรีขันธ์	นายซาฟีอี มินิ	838/2 ซ.สงเคราะห์ 3 กม.9 ต.อ่าวน้อย อ.เมืองฯ จ.ประจวบคีรีขันธ์ (77000)
16.	ปัตตานี	นายอับดุลวาฮับ อับดุลวาฮับ	39 ถ.กะลาพอ อ.เมืองฯ จ.ปัตตานี (94000) โทร. (073) 349228, 349742
17.	พระนครศรีอยุธยา	นายปราโมทย์ ตะวันรงค์	25 ม.4 ต.คลองตะเคียน อ.พระนครศรีอยุธยา จ.พระนครศรีอยุธยา (13000) โทร. (035) 241889
18.	พังงา	นายต้าเหียบ หวังดี	82/2 ม.2 ต.ท่าอยู่ อ.ตะกั่วทุ่ง จ.พังงา (82130)

ลำดับที่	จังหวัด	นามประธานกรรมการอิสลาม ประจำจังหวัด	สถานที่ตั้งสำนักงานฯ
19.	พัทลุง	นายหะยีหนูค โต๊ะราห์นี	120 ม.5 ต.คลองทรายขาว อ.กงหรา จ.พัทลุง (93180)
20.	เพชรบุรี	นายมนัส ลูมิงค์	มัสยิดคามิฮ์ลีอิสลาม 7 ม.4 ต.ท่าแร่ อ.บ้านแหลม จ.เพชรบุรี (76110)
21.	ภูเก็ต	นายหมัด กาหะปะนะ	38 ม.2 ต.เชิงทะเล อ.ถลาง จ.ภูเก็ต (83110)
22.	ยะลา	นายหะยีสะมะแอ เบ็ญหวาน	ถ.ผังเมือง 2 อ.เมืองฯ จ.ยะลา (95000) โทร. (073) 212907
23.	ระนอง	นายกมล สากลวารี	91/11 สะพานปลา อ.เมืองฯ จ.ระนอง (85000)
24.	สงขลา	นายอาซิส พิทักษ์कुมพล	7/72 ถ.นิพัทธ์สงเคราะห์ 1 ซอย 1 อ.หาดใหญ่ จ.สงขลา (90110) โทร. (074) 245246, 249331
25.	สตูล	นายบาห์รี ม่าเหรีม	12/6 ถ.บุรีวานิช อ.เมืองฯ จ.สตูล (91000) โทร. (074) 711151, 711337
26.	สมุทรปราการ	นายอารีย์ โชติมัน	มัสยิดคีนูลอิสลาม ม.10 ถ.เทพารักษ์ กม.16 ต.บางปลา อ.บางพลี จ.สมุทรปราการ (10540)
27.	สุราษฎร์ธานี	นายโต๊ะหมัน มุดาอุเส็น	46 ม.2 ต.ตลาดไชยา อ.ไชยา จ.สุราษฎร์ธานี (84110)
28.	อ่างทอง	นายจรัส หวังสะและห์	มัสยิดนูรูนเราะฮ์อิม 2 ม.2 ต.ชะไว อ.ไชโย จ.อ่างทอง (14140)



มัสยิดอัลฟาลาส จังหวัดลำปาง



มัสยิดดารุลฟะละห์ กรุงเทพมหานคร



มัสยิดดารุ้ลอาบีดีน จังหวัดฉะเชิงเทรา



มัสยิดประจำจังหวัดนราธิวาส จังหวัดนราธิวาส