

พระราชกฤษฎีกา

กำหนดเขตพื้นที่เพื่อการอนุญาตให้ตั้งสถานบริการในท้องที่จังหวัดสุรินทร์

พ.ศ. ๒๕๕๕

ภูมิพลอดุลยเดช ป.ร.

ให้ไว้ ณ วันที่ ๓๑ ธันวาคม พ.ศ. ๒๕๕๕

เป็นปีที่ ๕๗ ในรัชกาลปัจจุบัน

พระบาทสมเด็จพระปรมินทรมหาภูมิพลอดุลยเดช มีพระบรมราชโองการโปรดเกล้าฯ ให้ประกาศว่า

โดยที่เป็นการสมควรกำหนดเขตพื้นที่เพื่อการอนุญาตให้ตั้งสถานบริการในท้องที่จังหวัดสุรินทร์ เพื่อรักษาความสงบเรียบร้อยของประชาชน

อาศัยอำนาจตามความในมาตรา ๒๒๑ ของรัฐธรรมนูญแห่งราชอาณาจักรไทย และมาตรา ๕ แห่งพระราชบัญญัติสถานบริการ พ.ศ. ๒๕๐๕ อันเป็นพระราชบัญญัติที่มีบทบัญญัติบางประการเกี่ยวกับการจำกัดสิทธิและเสรีภาพของบุคคล ซึ่งมาตรา ๒๕ ประกอบกับมาตรา ๓๕ มาตรา ๔๘ และมาตรา ๕๐ ของรัฐธรรมนูญแห่งราชอาณาจักรไทย บัญญัติให้กระทำได้โดยอาศัยอำนาจตามบทบัญญัติแห่งกฎหมาย จึงทรงพระกรุณาโปรดเกล้าฯ ให้ตราพระราชกฤษฎีกาขึ้นไว้ ดังต่อไปนี้

มาตรา ๑ พระราชกฤษฎีกานี้เรียกว่า “พระราชกฤษฎีกากำหนดเขตพื้นที่เพื่อการอนุญาตให้ตั้งสถานบริการในท้องที่จังหวัดสุรินทร์ พ.ศ. ๒๕๕๕”

มาตรา ๒ พระราชกฤษฎีกานี้ให้ใช้บังคับตั้งแต่วันถัดจากวันประกาศในราชกิจจานุเบกษา เป็นต้นไป



LIRT

มาตรา ๓ ในท้องที่จังหวัดสุรินทร์ ให้เฉพาะเขตอันมีปริมาตรดังต่อไปนี้ เป็นพื้นที่เพื่อการอนุญาตให้ตั้งสถานบริการ

(๑) พื้นที่บริเวณที่ ๑ (ย่านถนนศิริรัฐ)

จุดที่ ๑ คือ จุดที่ตั้งอยู่ขอบทางถนนสุรินทร์กักดี ฟากใต้ ตรงจุดบรรจบกับขอบทางชอยงามศิริ ฟากตะวันออก

ด้านเหนือ

จากจุดที่ ๑ เป็นเส้นเลียบบขอบทางถนนสุรินทร์กักดี ฟากใต้ ไปทางทิศตะวันออกเฉียงใต้ ถึงจุดที่ ๒ ซึ่งตั้งอยู่ขอบทางถนนสุรินทร์กักดี ฟากใต้ ตรงจุดบรรจบกับขอบทางถนนดองกะเม็ด ฟากตะวันตก

ด้านตะวันออก

จากจุดที่ ๒ เป็นเส้นเลียบบขอบทางถนนดองกะเม็ด ฟากตะวันตก ไปทางทิศตะวันตกเฉียงใต้ ถึงจุดที่ ๓ ซึ่งตั้งอยู่ขอบทางถนนดองกะเม็ด ฟากตะวันตก ตรงจุดบรรจบกับขอบทางถนนสุริยกานต์ ฟากเหนือ

ด้านใต้

จากจุดที่ ๓ เป็นเส้นเลียบบขอบทางถนนสุริยกานต์ ฟากเหนือ ไปทางทิศตะวันตกเฉียงเหนือ ถึงจุดที่ ๔ ซึ่งตั้งอยู่ขอบทางถนนสุริยกานต์ ฟากเหนือ ตรงจุดบรรจบกับขอบทางถนนศิริรัฐ ฟากตะวันออก

จากจุดที่ ๔ เป็นเส้นเลียบบขอบทางถนนศิริรัฐ ฟากตะวันออก ไปทางทิศตะวันออกเฉียงเหนือ ถึงจุดที่ ๕ ซึ่งตั้งอยู่ขอบทางถนนศิริรัฐ ฟากตะวันออก ตรงจุดที่อยู่ห่างจากศูนย์กลางถนนสุริยกานต์ ไปทางทิศตะวันออกเฉียงเหนือ ตามแนวเส้นขนานระยะ ๗๓ เมตรกับศูนย์กลางถนนสุริยกานต์

จากจุดที่ ๕ เป็นเส้นตรงไปทางทิศตะวันตกเฉียงเหนือ ข้ามถนนศิริรัฐแล้วเลียบบขอบทางถนนสาธารณประโยชน์ ไม่ปรากฏชื่อ ฟากเหนือ ไปทางทิศตะวันตกเฉียงเหนือ ถึงจุดที่ ๖ ซึ่งตั้งอยู่ขอบทางถนนสาธารณประโยชน์ ไม่ปรากฏชื่อ ฟากเหนือ .ตรงจุดที่อยู่ห่างจากศูนย์กลางสามแยกที่ถนนศิริรัฐบรรจบกับถนนสาธารณประโยชน์ ไม่ปรากฏชื่อ ไปทางทิศตะวันตกเฉียงเหนือ เป็นระยะ ๑๔๐ เมตร



ด้านตะวันตก

จากจุดที่ ๖ เป็นเส้นตรงไปทางทิศตะวันออกเฉียงเหนือ ถึงจุดที่ ๗ ซึ่งตั้งอยู่ห่างจากริมหนองบัว ตามแนวเส้นขนานระยะ ๑๐ เมตรกับริมหนองบัว ตรงจุดที่อยู่ห่างจากศูนย์กลางสามแยกที่ถนนศิริรัฐบรรจบกับถนนสาธารณประโยชน์ ไม่ปรากฏชื่อ ไปทางทิศตะวันตกเฉียงเหนือ เป็นระยะ ๑๖๕ เมตร

จากจุดที่ ๗ เป็นเส้นขนานระยะ ๑๐ เมตรกับริมหนองบัว ไปทางทิศตะวันออกเฉียงเหนือ ถึงจุดที่ ๘ ซึ่งตั้งอยู่ขอบทางซอยงามศิริ ฟากตะวันออกเฉียงเหนือ ตรงจุดที่อยู่ห่างจากริมหนองบัว ตามแนวเส้นขนานระยะ ๑๐ เมตรกับริมหนองบัว

จากจุดที่ ๘ เป็นเส้นเลียบขอบทางซอยงามศิริ ฟากตะวันออกเฉียงเหนือ ไปทางทิศตะวันออกเฉียงเหนือ บรรจบกับจุดที่ ๑

(๒) พื้นที่บริเวณที่ ๒ (ย่านชุมชนไทรรงค์ - ชุมชนสระโบราณ)

จุดที่ ๑ คือ จุดที่ตั้งอยู่ขอบทางถนนหมอกวน ฟากตะวันออกเฉียงเหนือ ตรงจุดที่อยู่ห่างจากศูนย์กลางถนนสาธารณประโยชน์ ไม่ปรากฏชื่อ ไปทางทิศตะวันออกเฉียงเหนือ ตามแนวเส้นขนานระยะ ๑๒๐ เมตรกับศูนย์กลางถนนสาธารณประโยชน์ ไม่ปรากฏชื่อ

ด้านเหนือ

จากจุดที่ ๑ เป็นเส้นขนานระยะ ๑๒๐ เมตรกับศูนย์กลางถนนสาธารณประโยชน์ ไม่ปรากฏชื่อ ไปทางทิศตะวันออกเฉียงใต้ ถึงจุดที่ ๒ ซึ่งตั้งอยู่ขอบทางถนนเลียบคลองส่งน้ำชลประทาน ฟากตะวันตก ตรงจุดที่อยู่ห่างจากศูนย์กลางถนนสาธารณประโยชน์ ไม่ปรากฏชื่อ ไปทางทิศตะวันออกเฉียงเหนือ ตามแนวเส้นขนานระยะ ๑๒๐ เมตรกับศูนย์กลางถนนสาธารณประโยชน์ ไม่ปรากฏชื่อ

ด้านตะวันออก

จากจุดที่ ๒ เป็นเส้นเลียบขอบทางถนนเลียบคลองส่งน้ำชลประทาน ฟากตะวันตก ไปทางทิศตะวันตกเฉียงใต้ ถึงจุดที่ ๓ ซึ่งตั้งอยู่ขอบทางถนนเลียบคลองส่งน้ำชลประทาน ฟากตะวันตก ตรงจุดที่อยู่ห่างจากศูนย์กลางถนนสาธารณประโยชน์ ไม่ปรากฏชื่อ ไปทางทิศตะวันตกเฉียงใต้ ตามแนวเส้นขนานระยะ ๑๒๐ เมตรกับศูนย์กลางถนนสาธารณประโยชน์ ไม่ปรากฏชื่อ

ด้านใต้

จากจุดที่ ๓ เป็นเส้นขนานระยะ ๑๒๐ เมตรกับศูนย์กลางถนนสาธารณประโยชน์ ไม่ปรากฏชื่อ ไปทางทิศตะวันตกเฉียงเหนือ ถึงจุดที่ ๔ ซึ่งตั้งอยู่ขอบทางถนนสระโบราณ ฟากตะวันออกเฉียงเหนือ ตรงจุดที่อยู่ห่างจากศูนย์กลางถนนสาธารณประโยชน์ ไม่ปรากฏชื่อ ไปทางทิศตะวันตกเฉียงใต้ ตามแนวเส้นขนานระยะ ๑๒๐ เมตรกับศูนย์กลางถนนสาธารณประโยชน์ ไม่ปรากฏชื่อ



ด้านตะวันตก

จากจุดที่ ๔ เป็นเส้นเลียบขอบทางถนนสระโบสถ์ ฟากตะวันออก ไปทางทิศตะวันตกเฉียงเหนือ ข้ามถนนสาธารณประโยชน์ ไม่ปรากฏชื่อ แล้วเลียบขอบทางถนนหมอกวน ฟากตะวันออก ไปทางทิศตะวันออกเฉียงเหนือ บรรจบกับจุดที่ ๑
ทั้งนี้ ภายในแนวเขตตามแผนที่ท้ายพระราชกฤษฎีกานี้

มาตรา ๔ พระราชกฤษฎีกานี้ไม่ใช้บังคับแก่สถานบริการที่ได้รับอนุญาตให้ตั้งก่อนวันพระราชกฤษฎีกานี้ใช้บังคับ และสถานบริการที่อยู่ในสถานที่ตั้งโรงแรมตามกฎหมายว่าด้วยโรงแรม

มาตรา ๕ ให้รัฐมนตรีว่าการกระทรวงมหาดไทยรักษาการตามพระราชกฤษฎีกานี้

ผู้รับสนองพระบรมราชโองการ

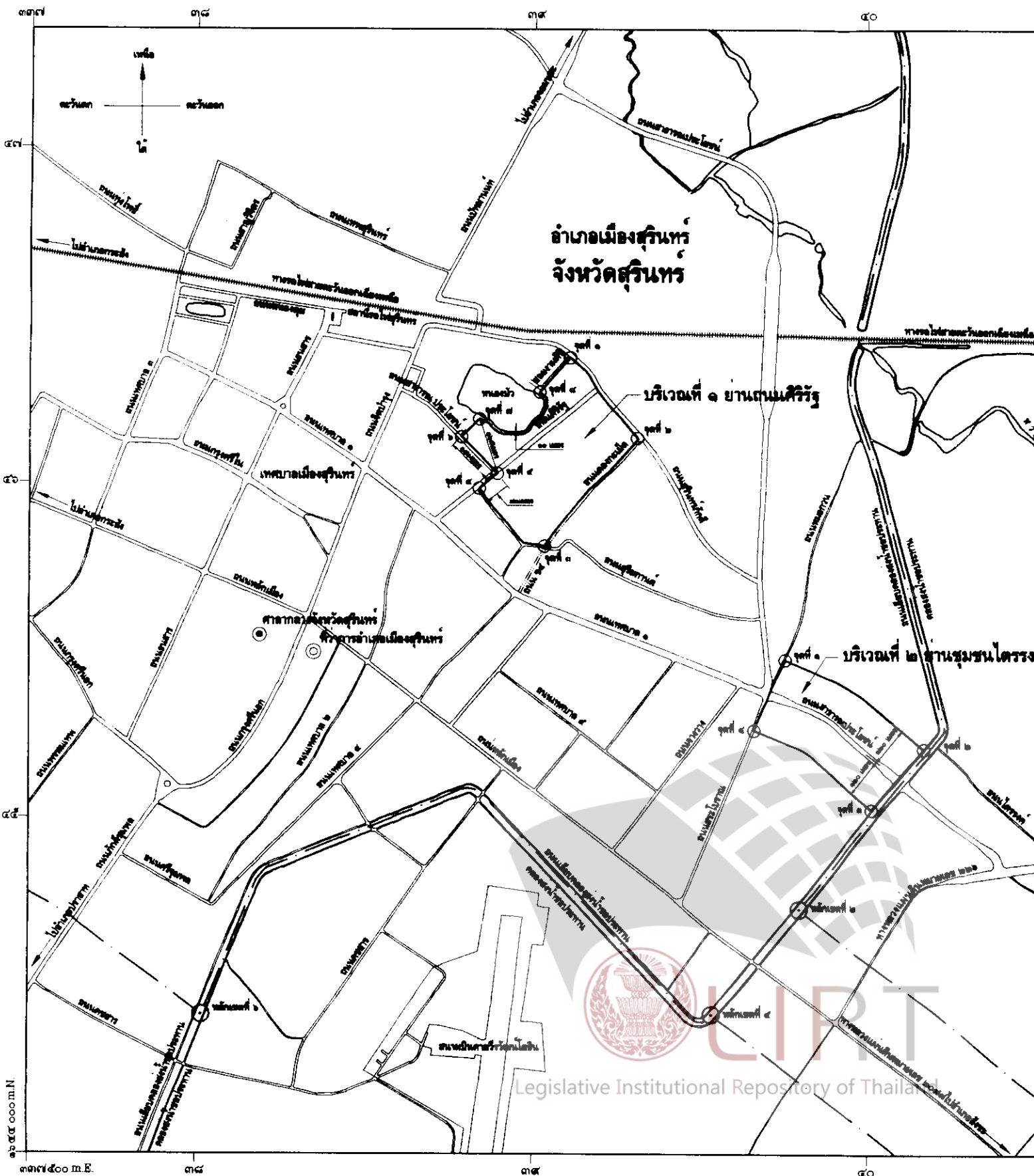
พันตำรวจโท ทักษิณ ชินวัตร

นายกรัฐมนตรี

แผนที่ท้ายพระราชกฤษฎีกา
กำหนดเขตพื้นที่เพื่อการอนุญาตให้ตั้งสถานบริการ
ในท้องที่จังหวัดสุรินทร์
พ.ศ. ๒๕๔๔
มาตราส่วน ๑:๑๕,๐๐๐



๒ กิโลเมตร



๑๖๕๕ ๐๐๐ m N
๓๓๗ ๕๐๐ m E

๑๒๕๕ ๐๐๐ ม.ป.ท.



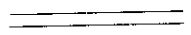


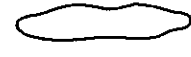
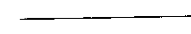


๓๓๗๕๕๐๐ ม.ค.ค.


๓๓๘

๓๓๙

๓๔๐

เครื่องหมาย

-  แนวเขตที่ดินเพื่อการอนุญาตให้ตั้งสถานบริการ
-  เขตเทศบาล
-  ทางหลวง ถนน ซอย
-  ทางรถไฟ
-  แม่น้ำ คลอง ห้วย
-  อ่างเก็บน้ำ ทะเลสาบ บึง
-  คลองส่งน้ำ
-  ศาลากลางจังหวัด
-  ที่ว่าการอำเภอ



(นายมนตรีศักดิ์ วิโนทัย)
โยธาธิการจังหวัดสุรินทร์



(นายเกษมศักดิ์
สุวรรณสาร)





เพื่อเป็นการอนุญาตให้ตั้งสถานบริการ

ขอ

ช่วย

รับ

จังหวัด

๒๖

(นายมนศักดิ์ วิโนทัย)
 โยธาธิการจังหวัดสุรินทร์

(นายมนทนต์ สัจจัง)
 เจ้าหน้าทีวิเคราะห์ผังเมือง 7๖
 วิชาการราชการแทน
 ผังเมืองจังหวัดสุรินทร์

(นายมนทนต์ สัจจัง)
 ผู้อำนวยการจังหวัดสุรินทร์



Legislative Institutional Repository of Thailand

หมายเหตุ :- เหตุผลในการประกาศใช้พระราชกฤษฎีกาฉบับนี้ คือ เพื่อเป็นการรักษาความสงบเรียบร้อยในท้องที่จังหวัดสุรินทร์ สมควรกำหนดเขตพื้นที่เพื่อการอนุญาตให้ตั้งสถานบริการในท้องที่จังหวัดดังกล่าว จึงจำเป็นต้องตราพระราชกฤษฎีกานี้