

พระราชกฤษฎีกา

กำหนดเขตที่ดินในบริเวณที่จะเวนคืน
เพื่อขยายทางหลวงแผ่นดินหมายเลข ๔๓ สายบ้านคูหา - ยะรัง
ดอนอำเภोजะนะ - บรรจบทางหลวงแผ่นดินหมายเลข ๔๒

พ.ศ. ๒๕๓๘

ภูมิพลอดุลยเดช ป.ร.

ให้ไว้ ณ วันที่ ๒๘ ธันวาคม พ.ศ. ๒๕๓๘

เป็นปีที่ ๕๐ ในรัชกาลปัจจุบัน

พระบาทสมเด็จพระปรมินทรมหาภูมิพลอดุลยเดช มีพระบรมราชโองการโปรดเกล้าฯ ให้ประกาศว่า

โดยที่เป็นการสมควรกำหนดเขตที่ดินในบริเวณที่จะเวนคืน เพื่อขยายทางหลวงแผ่นดินหมายเลข ๔๓ สายบ้านคูหา - ยะรัง ดอนอำเภोजะนะ - บรรจบทางหลวงแผ่นดินหมายเลข ๔๒ ในท้องที่อำเภोजะนะ อำเภอกงหรา จังหวัดสงขลา และอำเภอนงนุช จังหวัดปัตตานี

อาศัยอำนาจตามความในมาตรา ๑๗๘ ของรัฐธรรมนูญแห่งราชอาณาจักรไทย ซึ่งแก้ไขเพิ่มเติมโดยรัฐธรรมนูญแห่งราชอาณาจักรไทย แก้ไขเพิ่มเติม (ฉบับที่ ๕) พุทธศักราช ๒๕๓๘ และมาตรา ๖๘ วรรคหนึ่ง แห่งพระราชบัญญัติทางหลวง พ.ศ. ๒๕๓๕ ประกอบกับมาตรา ๕ วรรคสาม และมาตรา ๖ แห่งพระราชบัญญัติว่าด้วยการเวนคืนอสังหาริมทรัพย์ พ.ศ. ๒๕๓๐ จึงทรงพระกรุณาโปรดเกล้าฯ ให้ตราพระราชกฤษฎีกาขึ้นไว้ ดังต่อไปนี้

มาตรา ๑ พระราชกฤษฎีกานี้เรียกว่า “พระราชกฤษฎีกากำหนดเขตที่ดินในบริเวณที่จะเวนคืนเพื่อขยายทางหลวงแผ่นดินหมายเลข ๔๓ สายบ้านคูหา - ยะรัง ดอนอำเภोजะนะ - บรรจบทางหลวงแผ่นดินหมายเลข ๔๒ พ.ศ. ๒๕๓๘”



LIRT

มาตรา ๒ พระราชกฤษฎีกานี้ให้ใช้บังคับตั้งแต่วันถัดจากวันประกาศในราชกิจจานุเบกษา เป็นต้นไป

มาตรา ๓ พระราชกฤษฎีกานี้ให้ใช้บังคับได้มีกำหนดสี่ปี

มาตรา ๔ ให้อธิบดีกรมทางหลวงเป็นเจ้าหน้าที่เวนคืนตามพระราชกฤษฎีกานี้

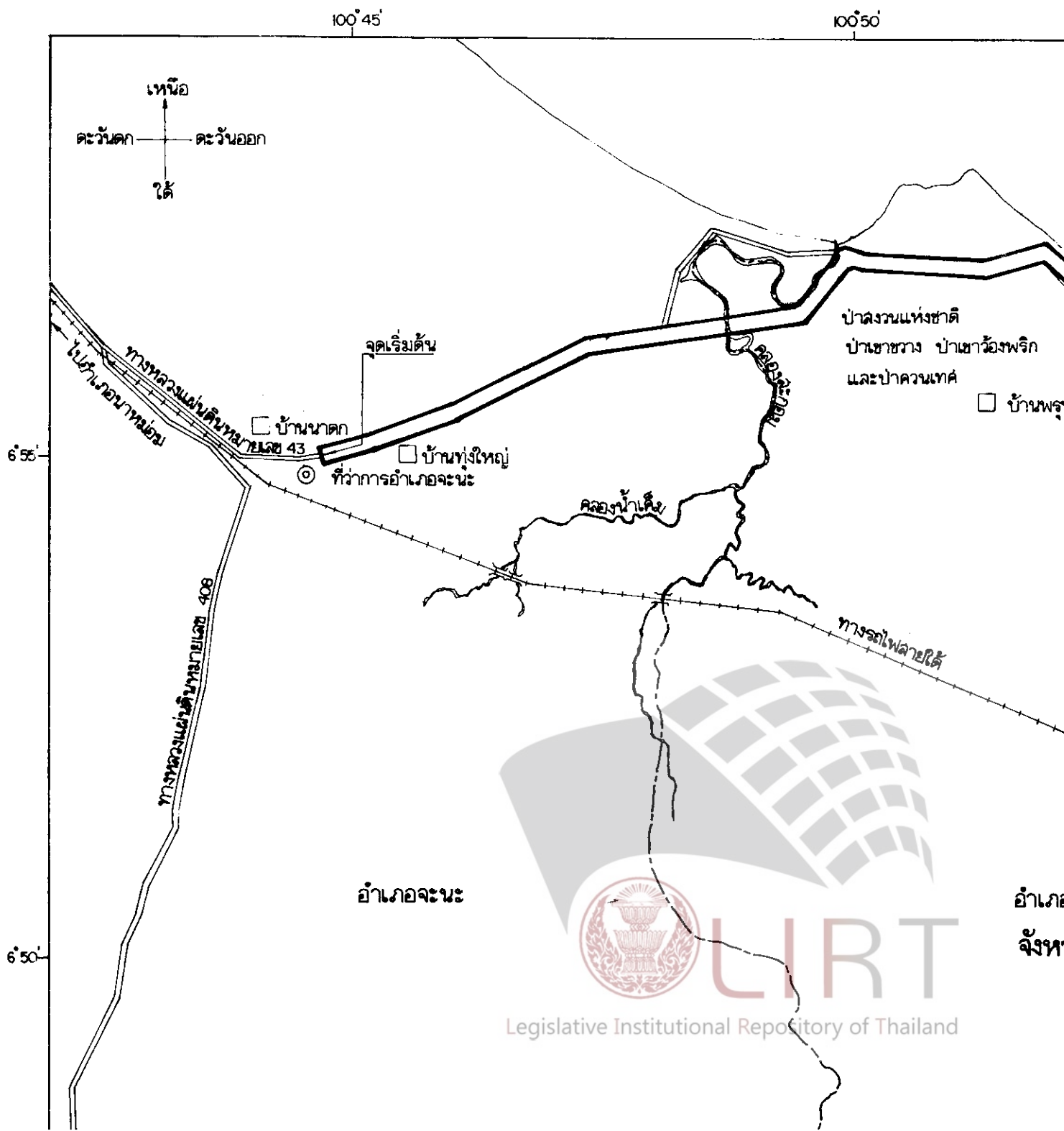
มาตรา ๕ เขตที่ดินในบริเวณที่จะเวนคืนตามพระราชกฤษฎีกานี้ อยู่ในท้องที่อำเภอจะนะ อำเภอเทพา จังหวัดสงขลา และอำเภอหนองจิก จังหวัดปัตตานี มีส่วนกว้างสามร้อยเมตร ทั้งนี้ ภายในแนวเขตตามแผนที่ท้ายพระราชกฤษฎีกานี้

มาตรา ๖ ให้รัฐมนตรีว่าการกระทรวงคมนาคมรักษาการตามพระราชกฤษฎีกานี้

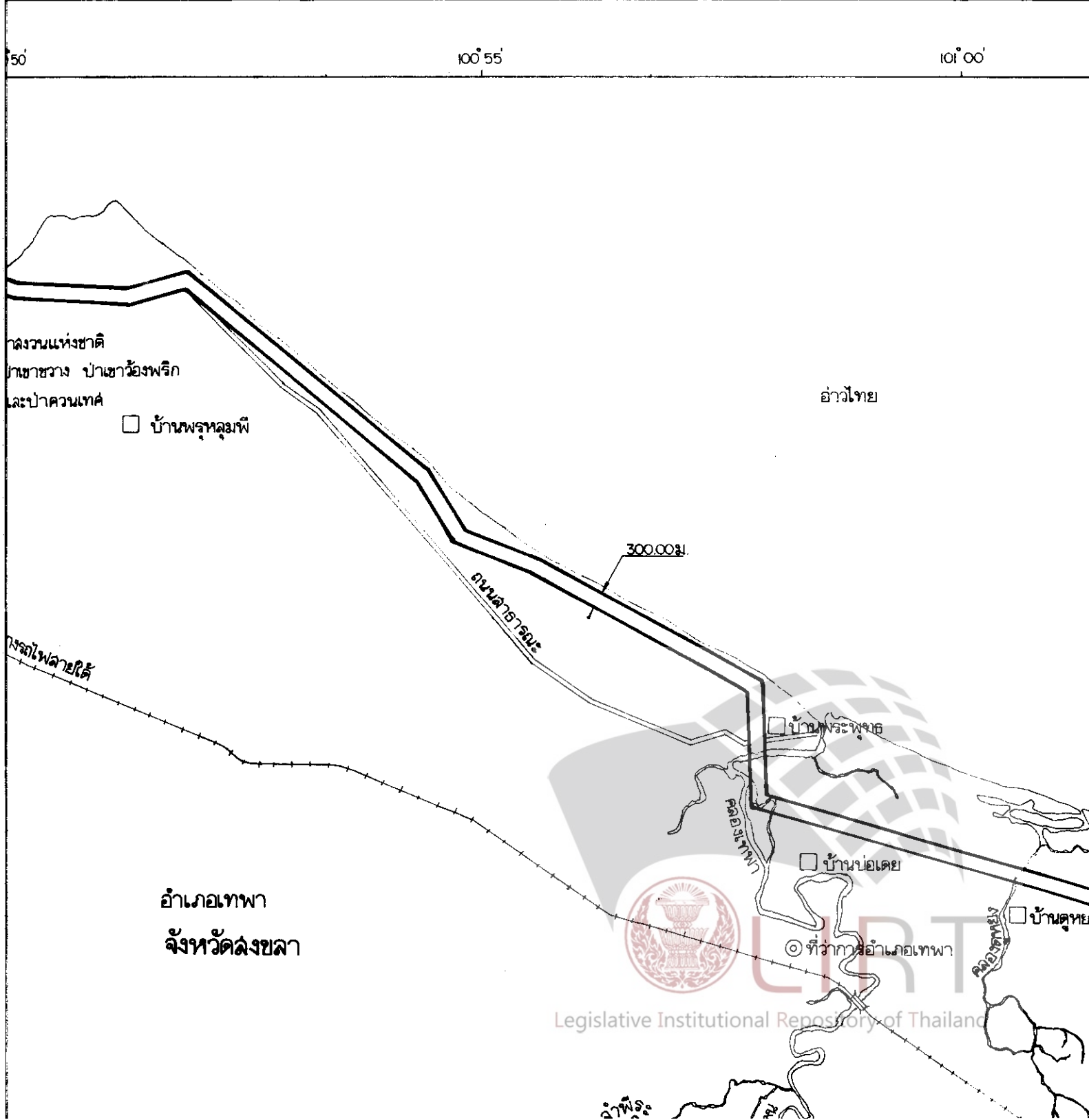
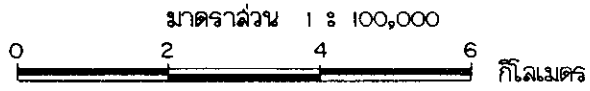
ผู้รับสนองพระบรมราชโองการ

บรรหาร ศิลปอาชา

นายกรัฐมนตรี













แผนที่ท้ายพระราชกฤษฎีกา
กำหนดเขตที่ดินในบริเวณที่จะเวนคืน
เพื่อขยายทางหลวงแผ่นดินหมายเลข 43 ลาดบ้านคูหา - ยะรัง ตอนอำเภอจะนะ -- บรรจบทางหลวงแผ่นดิน
พ.ศ. 2538



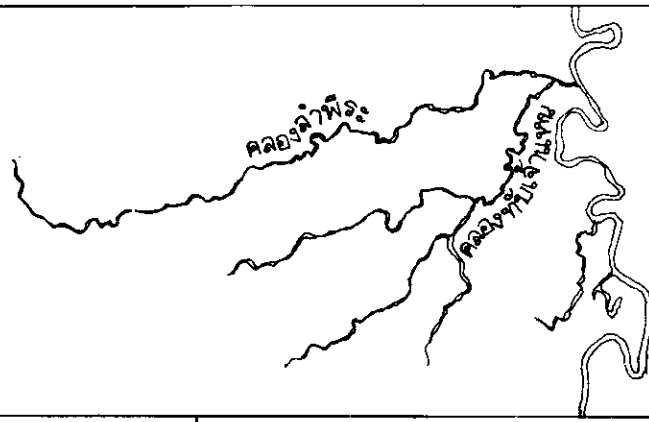
100° 45'

100° 50'

หมาย

-  แนวเขตที่ดินในบริเวณที่จะเวนคืน
-  เขตจังหวัด
-  เขตอำเภอ
-  ทางหลวง ถนน
-  ทางรถไฟ
-  สะพาน
-  คลอง
-  ที่ว่าการอำเภอ
-  หมู่บ้าน
-  ลนามบิน



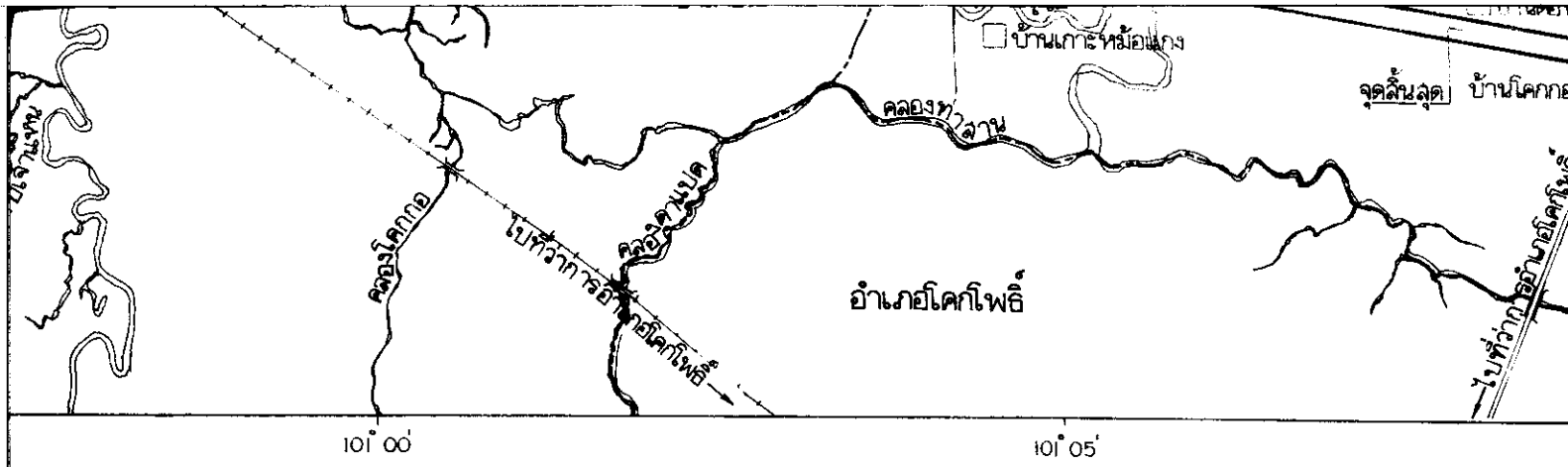


100° 50'

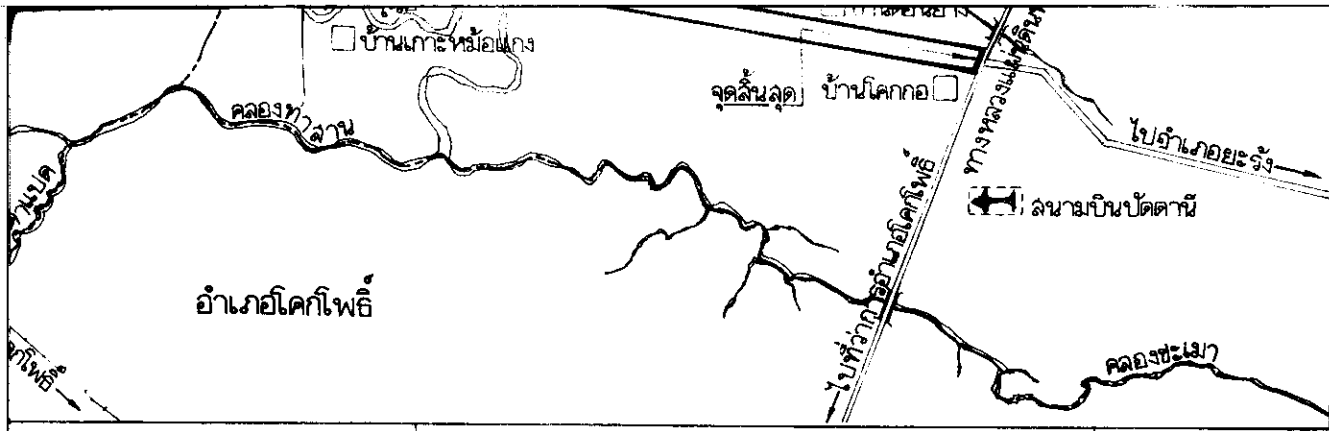
100° 55'



Legislative Institutional Repository of Thailand



Legislative Institutional Repository of Thailand



๑๐๑° ๐๕'

๑๐๑° ๑๐'

(นายวิชา ลรรถพรเคราะห์)

ผู้อำนวยการสำนักจัดการมลพิษที่๓

(นายฉันทน์ ศรีรุ่งโรจน์)

อธิบดีกรมทางหลวง



Legislative Institutional Repository of Thailand

หมายเหตุ :- เหตุผลในการประกาศใช้พระราชกฤษฎีกานี้ คือ เนื่องจากมีความจำเป็นจะต้องขยายทางหลวงแผ่นดินหมายเลข ๔๓ สายบ้านคูหา - ะรัง ตอนอำเภอจะนะ - บรรจบทางหลวงแผ่นดินหมายเลข ๔๒ ในท้องที่อำเภอจะนะ อำเภอเทพา จังหวัดสงขลา และอำเภอหนองจิก จังหวัดปัตตานี เพื่ออำนวยความสะดวกและความรวดเร็วแก่การจราจรและการขนส่งอันเป็นกิจการสาธารณูปโภค ในการนี้สมควรกำหนดเขตที่ดินในบริเวณที่ที่จะเวนคืนในท้องที่ดังกล่าว เพื่อให้เจ้าหน้าที่หรือผู้ซึ่งได้รับมอบหมายจากเจ้าหน้าที่มีสิทธิเข้าไปทำการสำรวจและเพื่อทราบข้อเท็จจริงเกี่ยวกับอสังหาริมทรัพย์ที่จะต้องเวนคืนที่แน่นอน จึงจำเป็นต้องตราพระราชกฤษฎีกานี้