

## พระราชกฤษฎีกา

กำหนดเขตที่ดิน ในท้องที่ตำบลนาท่ามเหนือ  
ตำบลน้ำผุด ตำบลบ้านโพธิ์ และตำบลนาตาล่วง อำเภอเมืองตรัง จังหวัดตรัง  
ให้เป็นเขตปฏิรูปที่ดิน  
พ.ศ. ๒๕๕๖

## ภูมิพลอดุลยเดช ป.ร.

ให้ไว้ ณ วันที่ ๔ เมษายน พ.ศ. ๒๕๕๖  
เป็นปีที่ ๕๘ ในรัชกาลปัจจุบัน

พระบาทสมเด็จพระปรมินทรมหาภูมิพลอดุลยเดช มีพระบรมราชโองการโปรดเกล้าฯ ให้  
ประกาศว่า

โดยที่เป็นการสมควรกำหนดเขตที่ดิน ในท้องที่ตำบลนาท่ามเหนือ ตำบลน้ำผุด ตำบลบ้านโพธิ์  
และตำบลนาตาล่วง อำเภอเมืองตรัง จังหวัดตรัง ให้เป็นเขตปฏิรูปที่ดิน

อาศัยอำนาจตามความในมาตรา ๒๒๑ ของรัฐธรรมนูญแห่งราชอาณาจักรไทย และมาตรา ๒๕  
วรรคหนึ่ง แห่งพระราชบัญญัติการปฏิรูปที่ดินเพื่อเกษตรกรรม พ.ศ. ๒๕๑๘ จึงทรงพระกรุณาโปรดเกล้าฯ ให้  
ตราพระราชกฤษฎีกาขึ้นไว้ ดังต่อไปนี้

มาตรา ๑ พระราชกฤษฎีกานี้เรียกว่า “พระราชกฤษฎีกากำหนดเขตที่ดิน ในท้องที่ตำบล  
นาท่ามเหนือ ตำบลน้ำผุด ตำบลบ้านโพธิ์ และตำบลนาตาล่วง อำเภอเมืองตรัง จังหวัดตรัง ให้เป็น  
เขตปฏิรูปที่ดิน พ.ศ. ๒๕๕๖”

มาตรา ๒ พระราชกฤษฎีกานี้ให้ใช้บังคับตั้งแต่วันถัดจากวันประกาศในราชกิจจานุเบกษา  
เป็นต้นไป



LIRT

มาตรา ๓ ให้ที่ดินในท้องที่ตำบลนาท่ามเหนือ ตำบลน้ำผุด ตำบลบ้านโพธิ์ และตำบลนาตาล่วง อำเภอเมืองตรัง จังหวัดตรัง ภายในแนวเขตตามแผนที่ท้ายพระราชกฤษฎีกานี้ เป็นเขตปฏิรูปที่ดิน

มาตรา ๔ ให้รัฐมนตรีว่าการกระทรวงการคลัง รัฐมนตรีว่าการกระทรวงเกษตรและสหกรณ์ และรัฐมนตรีว่าการกระทรวงมหาดไทยรักษาการตามพระราชกฤษฎีกานี้

ผู้รับสนองพระบรมราชโองการ

พันตำรวจโท ทักษิณ ชินวัตร

นายกรัฐมนตรี





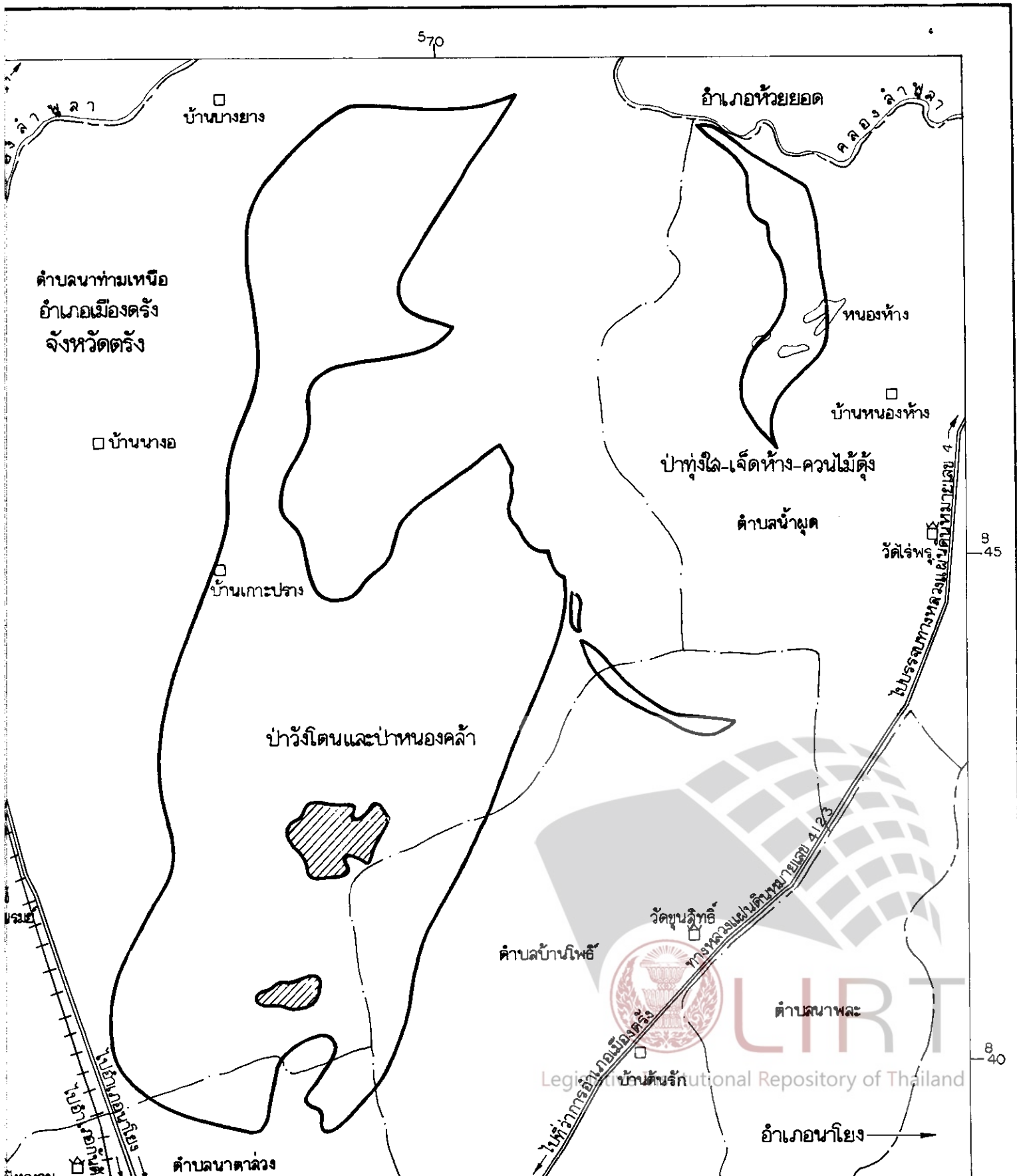
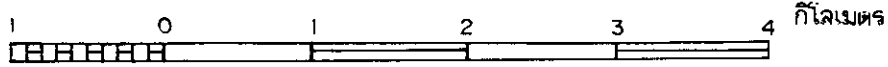
แผนที่ท้ายพระราชกฤษฎีกา

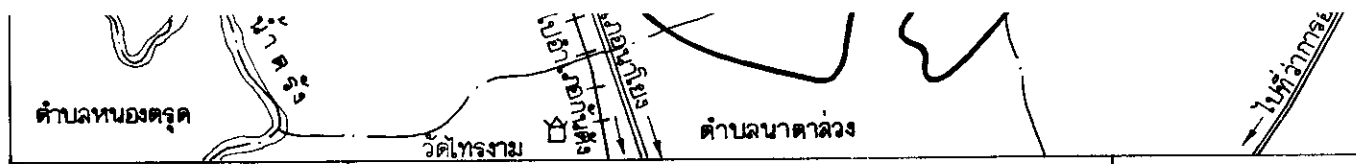
ท้องที่ตำบลนาทมเหนือ ตำบลน้ำผุด ตำบลบ้านโพธิ์ และตำบลนาตาล่วง อำเภอเมืองตรัง จังหวัดตรัง

ให้เป็นเขตปฏิรูปที่ดิน











พ.ศ. 2546

มาตราส่วน 1 : 50,000

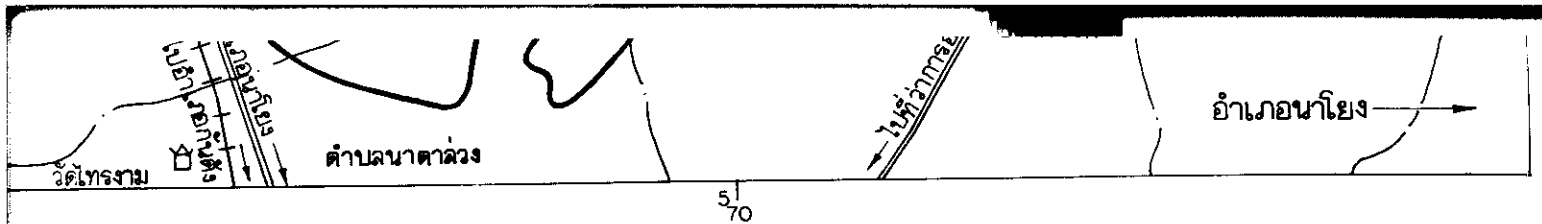




**เครื่องหมาย**

-  แนวเขตปฏิรูปที่ดิน
-  บริเวณที่กั้นออกจากเขตปฏิรูปที่ดิน
-  เขตอำเภอ เขตกิ่งอำเภอ
-  เขตตำบล
-  ทางหลวง ถนน ซอย
-  ทางรถไฟ
-  แม่น้ำ คลอง ห้วย
-  อ่างเก็บน้ำ หนอง บึง
-  หมู่บ้าน บ้าน
-  วัด ศาลากลาง

เลขที่กา



รูปที่ดิน  
 นอกจากเขตปฏิรูปที่ดิน  
 เขตกิ่งอำเภอ  
 ถนน ซอย  
 ราง ฝาย  
 หนอง บึง  
 บ้าน  
 ที่ดิน

*(Handwritten Signature)*  
 -----  
 ( นายทวีสุข ปัญญาอรุณ )  
 ผู้อำนวยการกองจัดการปฏิรูปที่ดิน  
*(Handwritten Signature)*  
 -----  
 ( นายไพศาล กุวลัยรัตน์ )

เลขที่การดำเนินงานการปฏิรูปที่ดินเพื่อเกษตรกรรม



หมายเหตุ :- เหตุผลในการประกาศใช้พระราชกฤษฎีกาฉบับนี้ คือ เนื่องจากในท้องที่ตำบลนาท่ามเหนือ ตำบลน้ำผุด ตำบลบ้านโพธิ์ และตำบลนาตาล่วง อำเภอเมืองตรัง จังหวัดตรัง มีเกษตรกรผู้ไม่มีที่ดินประกอบเกษตรกรรม เป็นของตนเอง หรือมีที่ดินเล็กน้อยไม่เพียงพอแก่การครองชีพ หรือต้องเช่าที่ดินของผู้อื่นประกอบเกษตรกรรมอยู่ เป็นจำนวนมาก สมควรกำหนดเขตที่ดินในท้องที่ดังกล่าวให้เป็นเขตปฏิรูปที่ดิน จึงจำเป็นต้องตราพระราชกฤษฎีกานี้