



พระราชกฤษฎีกา

กำหนดเขตที่ดินในบริเวณที่ที่จะเวนคืน เพื่อขยายทางหลวงแผ่นดิน

หมายเลข ๒๐๑ สายสีแก้ว-เชียงกาน ตอนแยกเข้าอำเภอสีแก้ว

พ.ศ. ๒๕๓๖

ภูมิพลอดุลยเดช ป.ร.

ให้ไว้ ณ วันที่ ๒๐ กุมภาพันธ์ พ.ศ. ๒๕๓๖

เป็นปีที่ ๔๘ ในรัชกาลปัจจุบัน

พระบาทสมเด็จพระปรมินทรมหาภูมิพลอดุลยเดช มีพระบรมราชโองการโปรดเกล้าฯ ให้ประกาศว่า

โดยที่เป็นการสมควรกำหนดเขตที่ดินในบริเวณที่ที่จะเวนคืน เพื่อขยายทางหลวงแผ่นดิน หมายเลข ๒๐๑ สายสีแก้ว-เชียงกาน ตอนแยกเข้าอำเภอสีแก้ว ในท้องที่อำเภอสีแก้ว จังหวัดนครราชสีมา อาศัยอำนาจตามความในมาตรา ๑๗๕ ของรัฐธรรมนูญแห่งราชอาณาจักรไทย และมาตรา ๖๘ วรรคหนึ่ง แห่งพระราชบัญญัติทางหลวง พ.ศ. ๒๕๓๕ ประกอบกับมาตรา ๕ วรรคสาม และมาตรา ๖ แห่งพระราชบัญญัติว่าด้วยการเวนคืนอสังหาริมทรัพย์ พ.ศ. ๒๕๓๐ จึงทรงพระกรุณาโปรดเกล้าฯ ให้ตราพระราชกฤษฎีกาขึ้นไว้ ดังต่อไปนี้

มาตรา ๑ พระราชกฤษฎีกานี้เรียกว่า “พระราชกฤษฎีกากำหนดเขตที่ดินในบริเวณที่ที่จะเวนคืน เพื่อขยายทางหลวงแผ่นดินหมายเลข ๒๐๑ สายสีแก้ว-เชียงกาน ตอนแยกเข้าอำเภอสีแก้ว พ.ศ. ๒๕๓๖”

มาตรา ๒ พระราชกฤษฎีกานี้ให้ใช้บังคับตั้งแต่วันถัดจากวันประกาศในราชกิจจานุเบกษา เป็นต้นไป



LI RT

มาตรา ๓ พระราชกฤษฎีกานี้ให้ใช้บังคับได้มีกำหนดสี่ปี

มาตรา ๔ ให้อธิบดีกรมทางหลวงเป็นเจ้าหน้าที่เวนคืนตามพระราชกฤษฎีกานี้

มาตรา ๕ เขตที่ดินในบริเวณที่ที่จะเวนคืนตามพระราชกฤษฎีกานี้อยู่ในท้องที่อำเภอสีคิ้ว จังหวัดนครราชสีมา มีส่วนกว้างสองร้อยห้าสิบเมตร ทั้งนี้ ภายในแนวเขตตามแผนที่ท้ายพระราชกฤษฎีกานี้

มาตรา ๖ ให้รัฐมนตรีว่าการกระทรวงคมนาคมรักษาการตามพระราชกฤษฎีกานี้

ผู้รับสนองพระบรมราชโองการ

ชวน หลีกภัย

นายกรัฐมนตรี

๓ ให้

แผ่นดิน

ราชสีมา

มาตรา ๖๘

มาตรา ๖

ถ้า ๓ ให้

แผนที่ที่จะ

อำเภอสีคิ้ว

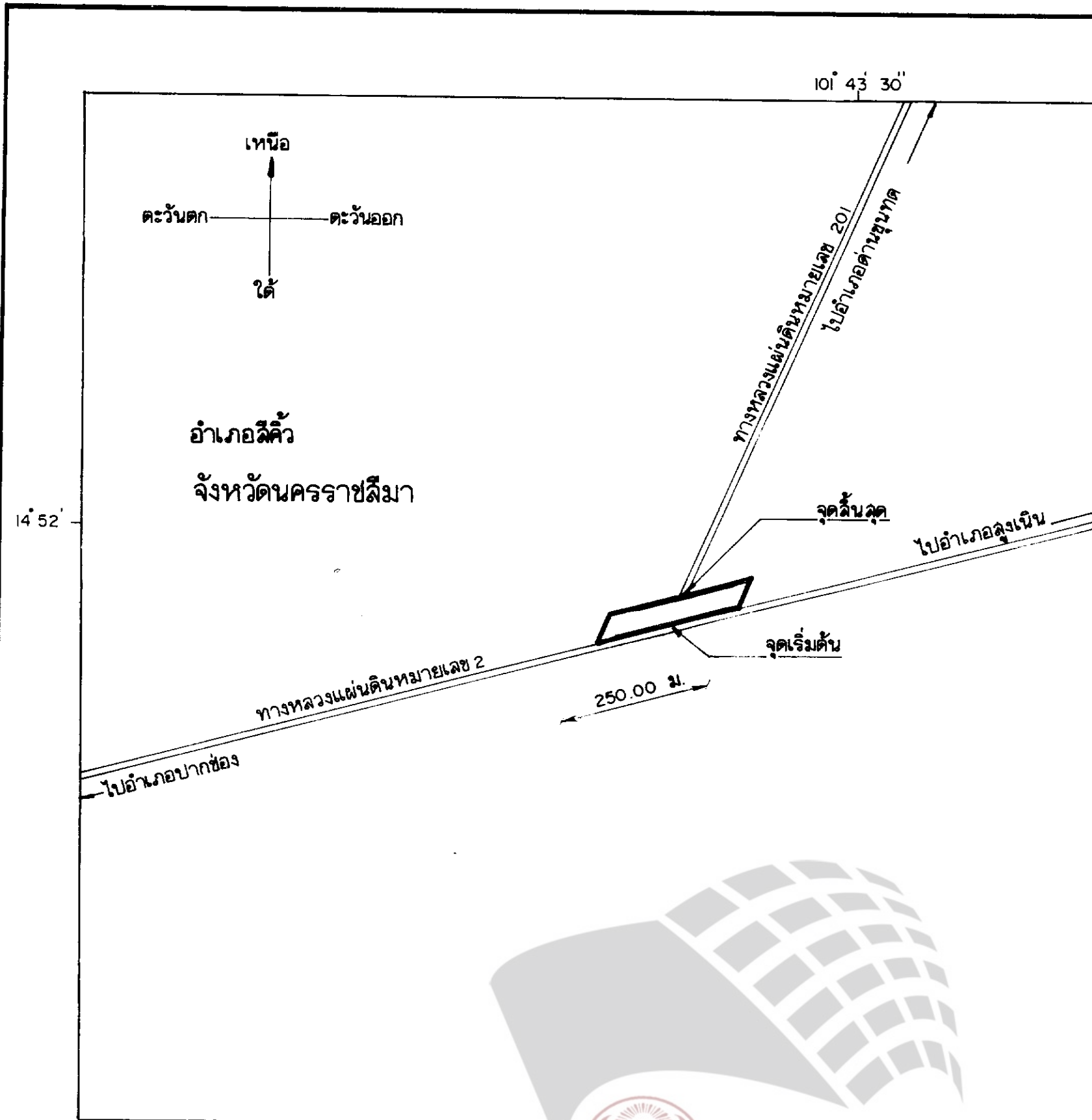
นุเบกษา



แผนที่ท้ายพระราชกฤษฎีกา
กำหนดเขตที่ดินในบริเวณที่ที่จะเวนคืน
เพื่อขยายทางหลวงแผ่นดินหมายเลข 201
สายลี้คว - เชียงคาน ตอนแยกเข้าอำเภอลี้คว

พ.ศ. 2536

มาตราส่วน 1:10,000



เครื่องหมาย

- แนวเขตที่ดินในบริเวณที่ที่จะเวนคืน
- ทางหลวง



LIPT

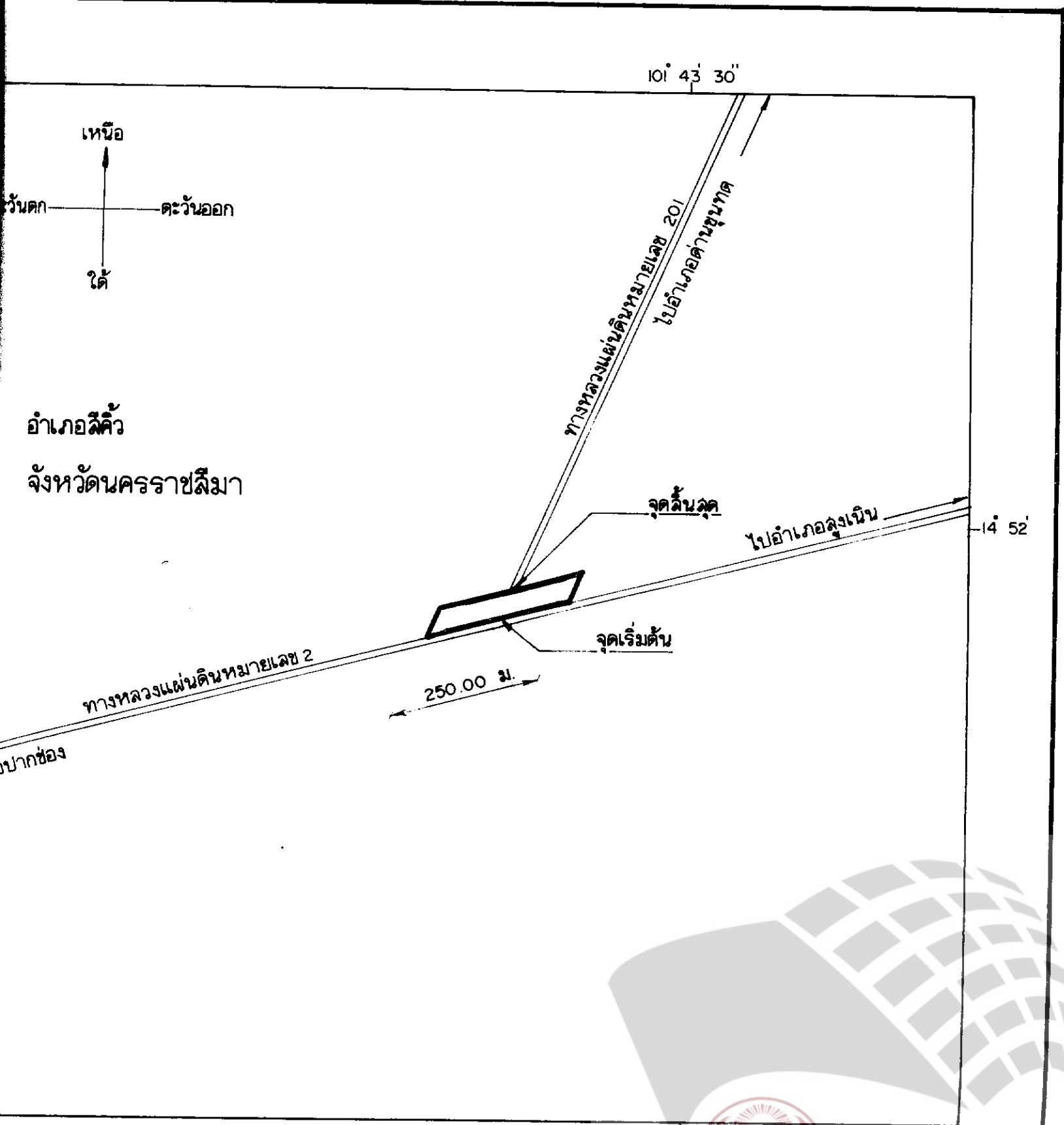
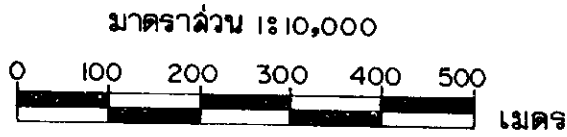
กองจัดกรรมสิทธิ์ที่ดิน
กรมทางหลวง

Legislative Institutional Repository of Thailand

(นายวิชา ลรรพนเคราะห์)

แผนที่ทำยพระราชกฤษฎีกา
กำหนดเขตที่ดินในบริเวณที่ที่จะเวนคืน
เพื่อขยายทางหลวงแผ่นดินหมายเลข 201
สายลี้คว - เชียงคาน ตอนแยกเข้าอำเภอลี้คว

พ.ศ. 2536



- แนวเขตที่ดินในบริเวณที่ที่จะเวนคืน
- ทางหลวง



กองจัดการมัติที่ดิน
กรมทางหลวง

(นายวิชา ลรรพนเคราะห์)

101° 43' 30"

เครื่องหมาย

————— แนวเขตที่ดินในบริเวณที่จะเวนคืน

=====
=====
ทางหลวง

กองจัดการมลพิษที่ดิน
กรมทางหลวง



(นายวิชา ลรรถนุเคราะห์)

ผู้อำนวยการกองจัดการมลพิษที่ดิน



(นายลั่น ศรีรุ่งโรจน์)

อธิบดีกรมทางหลวง



101° 43' 30"

กองจัดการมลพิษที่ดิน
กรมทางหลวง

หมาย

แนวเขตที่ดินในบริเวณที่จะเวนคืน

ทางหลวง

(นายวิชา สรรพนุเคราะห์)

ผู้อำนวยการกองจัดการมลพิษที่ดิน

(นายลั่น ศรีรุ่งโรจน์)

อธิบดีกรมทางหลวง



หมายเหตุ :- เหตุผลในการประกาศใช้พระราชกฤษฎีกาฉบับนี้ ก็ เนื่องจากมีความจำเป็นจะต้องขยายทางหลวงแผ่นดินหมายเลข ๒๐๑ สายสีแก้ว-เชียงคาน ตอนแยกเข้าอำเภอสีแก้ว ในท้องที่อำเภอสีแก้ว จังหวัดนครราชสีมา เพื่ออำนวยความสะดวกและความรวดเร็วแก่การจราจรและการขนส่งอันเป็นกิจการสาธารณูปโภค ในการนี้ สมควรกำหนดเขตที่ดินในบริเวณที่ที่จะเวนคืนในท้องที่ดังกล่าว เพื่อให้เจ้าหน้าที่หรือผู้ซึ่งได้รับมอบหมายจากเจ้าหน้าที่มีสิทธิเข้าไปทำการสำรวจ และเพื่อทราบข้อเท็จจริงเกี่ยวกับอสังหาริมทรัพย์ที่จะต้องเวนคืนที่แน่นอน จึงจำเป็นต้องตราพระราชกฤษฎีกานี้

