



พระราชกฤษฎีกา

กำหนดเขตที่ดิน ในท้องที่ตำบลทรายขาว
ตำบลสันกลาง ตำบลป่าหุ่ง ตำบลเมืองพาน ตำบลม่วงคำ
และตำบลแม่เย็น อำเภอพาน จังหวัดเชียงราย
ให้เป็นเขตปฏิรูปที่ดิน
พ.ศ. ๒๕๕๑

ภูมิพลอดุลยเดช ป.ร.

ให้ไว้ ณ วันที่ ๔ สิงหาคม พ.ศ. ๒๕๕๑
เป็นปีที่ ๕๓ ในรัชกาลปัจจุบัน

พระบาทสมเด็จพระปรมินทรมหาภูมิพลอดุลยเดช มีพระบรมราชโองการโปรดเกล้าฯ ให้
ประกาศว่า

โดยที่เป็นการสมควรกำหนดเขตที่ดิน ในท้องที่ตำบลทรายขาว ตำบลสันกลาง ตำบลป่าหุ่ง
ตำบลเมืองพาน ตำบลม่วงคำ และตำบลแม่เย็น อำเภอพาน จังหวัดเชียงราย ให้เป็นเขตปฏิรูปที่ดิน

อาศัยอำนาจตามความในมาตรา ๒๒๑ ของรัฐธรรมนูญแห่งราชอาณาจักรไทย และมาตรา ๒๕
วรรคหนึ่ง แห่งพระราชบัญญัติการปฏิรูปที่ดินเพื่อเกษตรกรรม พ.ศ. ๒๕๑๘ จึงทรงพระกรุณาโปรดเกล้าฯ ให้
ตราพระราชกฤษฎีกาขึ้นไว้ ดังต่อไปนี้

มาตรา ๑ พระราชกฤษฎีกานี้เรียกว่า “พระราชกฤษฎีกากำหนดเขตที่ดิน ในท้องที่ตำบล
ทรายขาว ตำบลสันกลาง ตำบลป่าหุ่ง ตำบลเมืองพาน ตำบลม่วงคำ และตำบลแม่เย็น อำเภอพาน
จังหวัดเชียงราย ให้เป็นเขตปฏิรูปที่ดิน พ.ศ. ๒๕๕๑”

มาตรา ๒ พระราชกฤษฎีกานี้ให้ใช้บังคับตั้งแต่วันถัดจากวันประกาศในราชกิจจานุเบกษา
เป็นต้นไป



LIRT

มาตรา ๓ ให้ที่ดินในท้องที่ตำบลทรายขาว ตำบลสันกลาง ตำบลป่าหุ่ง ตำบลเมืองพาน ตำบลม่วงคำ และตำบลแม่เย็น อำเภอพาน จังหวัดเชียงราย ภายในแนวเขตตามแผนที่ท้ายพระราชกฤษฎีกานี้เป็นเขตปฏิรูปที่ดิน

มาตรา ๔ ให้รัฐมนตรีว่าการกระทรวงการคลัง รัฐมนตรีว่าการกระทรวงเกษตรและสหกรณ์ และรัฐมนตรีว่าการกระทรวงมหาดไทยรักษาการตามพระราชกฤษฎีกานี้

ผู้รับสนองพระบรมราชโองการ

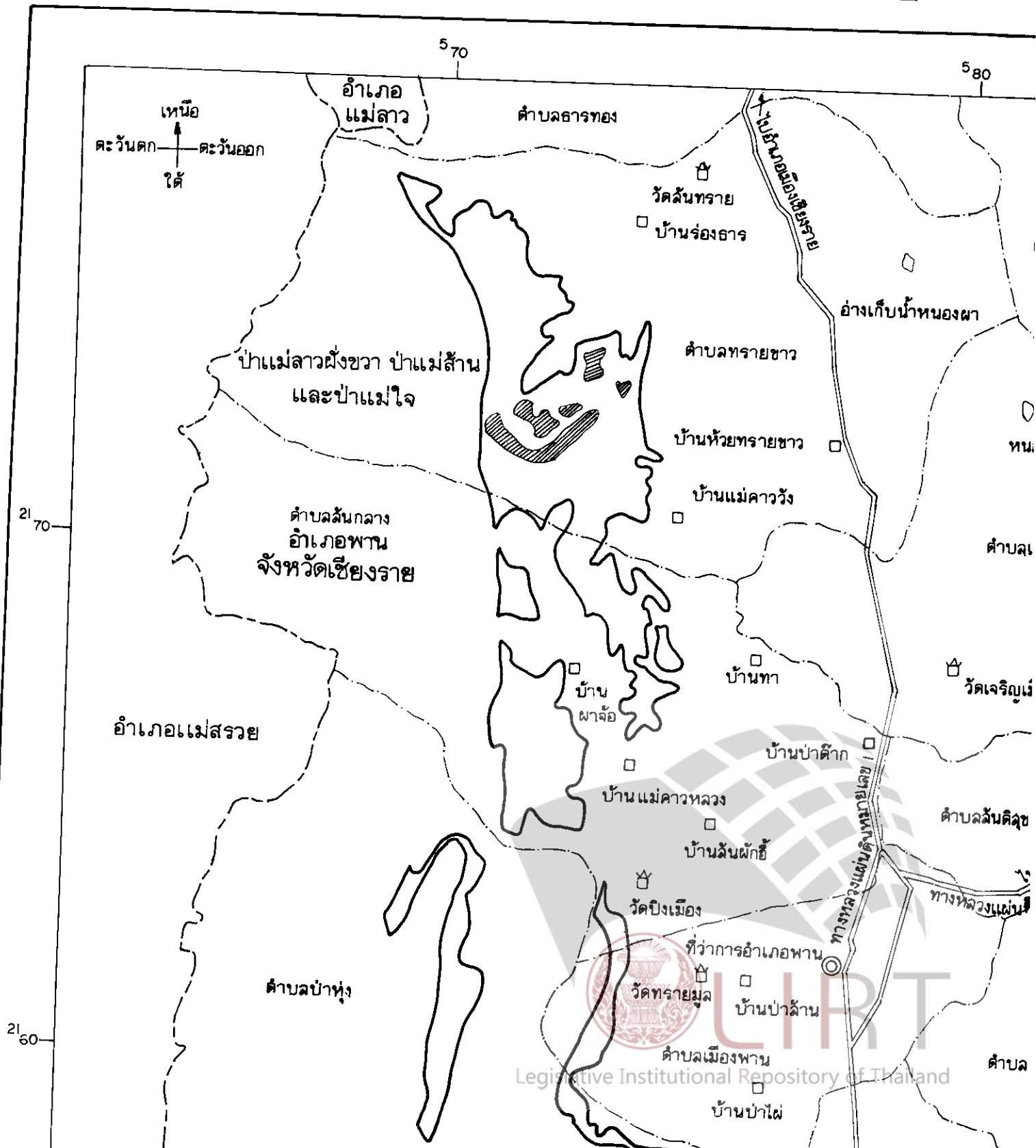
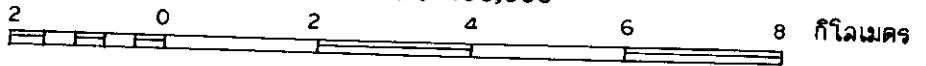
ชวน หลีกภัย

นายกรัฐมนตรี

แผนที่ท้ายพระราชกฤษฎีกา
กำหนดเขตที่ดิน ในท้องที่ตำบลทรายขาว ตำบลสันกลาง ตำบลป่าหุ่ง ตำบลเมืองพาน ตำบลม่วงคำ และตำบลแม่
ให้เป็นเขตปฏิรูปที่ดิน

พ.ศ. 2541

มาตราส่วน 1 : 100,000



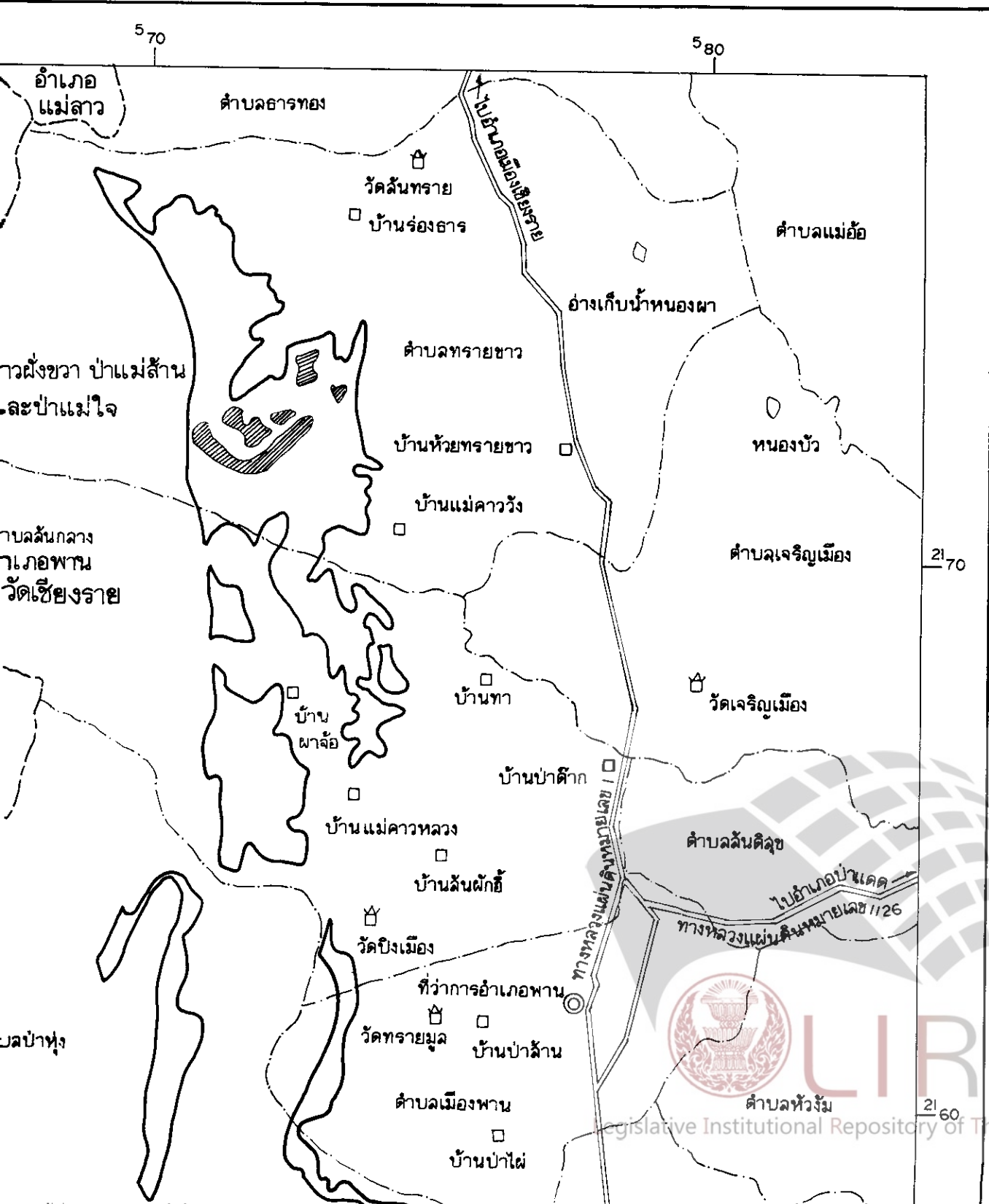
แผนที่ท้ายพระราชกฤษฎีกา

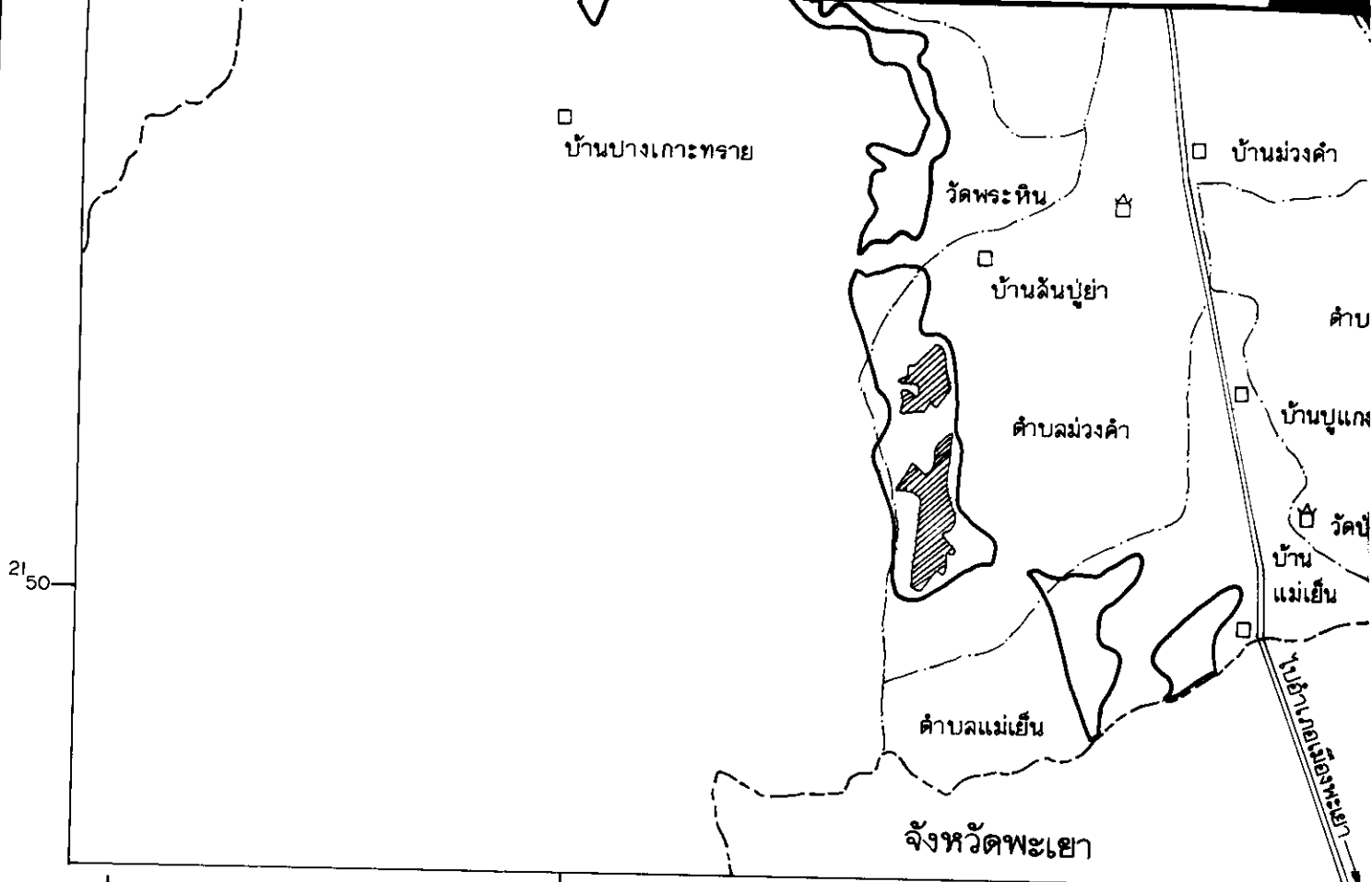
พระราชทาน ตำบลสันกลาง ตำบลป่าหุ่ง ตำบลเมืองพาน ตำบลม่วงคำ และตำบลแม่เย็น อำเภอพาน จังหวัดเชียงราย
ให้เป็นเขตปฏิรูปที่ดิน

พ.ศ. 2541



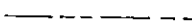







มาตราส่วน 1 : 100,000

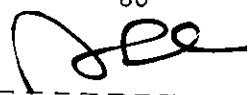
2 0 2 4 6 8 กิโลเมตร



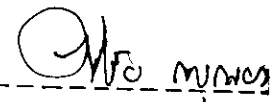


เครื่องหมาย

-  แนวเขตปฏิรูปที่ดิน
-  บริเวณที่กั้นออกจากเขตปฏิรูปที่ดิน
-  เขตจังหวัด
-  เขตอำเภอ
-  เขตตำบล
-  ทางหลวง
-  อ่างเก็บน้ำ หนอง
-  ที่ว่าการอำเภอ
-  หมู่บ้าน
-  วัด


 (นายกิตติ นุตสาร)

ผู้อำนวยการกองจัดการปฐ


 (นายอภิชัย การุณ)

เลขาธิการสำนักงานการปฏิรูปที่ดิน



□ บ้านปางเกาะทราย

วัดพระหิน

□ บ้านม่วงคำ

□ บ้านลันปู้ย่า

ตำบลทานตะวัน

ตำบลม่วงคำ

□ บ้านปู้แกง

วัดป่าลึกใต้

□ บ้านแม่เย็น

21 50

ตำบลแม่เย็น

จังหวัดพะเยา

570

580

เขตปฏิรูปที่ดิน

แผนที่กันออกจากเขตปฏิรูปที่ดิน

จังหวัด

อำเภอ

ตำบล

หลวง

ที่บ่อน้ำ หนอง

การอำเภอ

บ้าน

(นายกิตติ นุดาลัย)

ผู้อำนวยการกองจัดการปฏิรูปที่ดิน

(นายอภิชัย การุณยวนิช)

เลขที่การดำเนินงานการปฏิรูปที่ดินเพื่อเกษตรกรรม



หมายเหตุ :- เหตุผลในการประกาศใช้พระราชกฤษฎีกานี้ คือ เนื่องจากในท้องที่ตำบลทรายขาว ตำบลสันกลาง ตำบลป่าหุ่ง ตำบลเมืองพาน ตำบลม่วงคำ และตำบลแม่เย็น อำเภอพาน จังหวัดเชียงราย มีเกษตรกรผู้ไม่มีที่ดิน ประกอบเกษตรกรรมเป็นของตนเอง หรือมีที่ดินเล็กน้อยไม่เพียงพอแก่การครองชีพ หรือต้องเช่าที่ดินของผู้อื่น ประกอบเกษตรกรรมอยู่เป็นจำนวนมาก สมควรกำหนดเขตที่ดินในท้องที่ดังกล่าวให้เป็นเขตปฏิรูปที่ดิน จึงจำเป็นต้องตราพระราชกฤษฎีกานี้