



พระราชกฤษฎีกา

กำหนดเขตที่ดินในบริเวณที่จะเวนคืน

เพื่อย้ายทางหลวงจังหวัดหมายเลข ๑๑๘๘ สายแยกทางหลวง

จังหวัดหมายเลข ๑๐๕๑ (ปง)–บรรจบทางหลวงจังหวัด

หมายเลข ๑๑๔๘ (ห้วยอ่วม) ตอนแยกทางหลวง

จังหวัดหมายเลข ๑๐๕๑ (ปง)–น้ำปุก

พ.ศ. ๒๕๓๔

ภูมิพลอดุลยเดช ป.ร.

ให้ไว้ ณ วันที่ ๔ พฤศจิกายน พ.ศ. ๒๕๓๔

เป็นปีที่ ๔๖ ในรัชกาลปัจจุบัน

พระบาทสมเด็จพระปรมินทรมหาภูมิพลอดุลยเดช มีพระบรมราช

โองการโปรดเกล้าฯ ให้ประกาศว่า

โดยที่เป็นการสมควรกำหนดเขตที่ดินในบริเวณที่จะเวนคืน
เพื่อประโยชน์ในการดำเนินการเวนคืนอสังหาริมทรัพย์เพื่อประโยชน์

สาธารณะในการขยายทางหลวงจังหวัดหมายเลข ๑๑๘๘ สายแยกทาง

เล่ม ๑๐๘ ตอนที่ ๑๕๕ ราชกิจจานุเบกษา ๑๕ พฤศจิกายน ๒๕๓๔

หลวงจังหวัดหมายเลข ๑๐๕๑ (ปง)-บรรจบทางหลวงจังหวัดหมายเลข ๑๑๔๘ (ห้วยอ่วม) ตอนแยกทางหลวงจังหวัดหมายเลข ๑๐๕๑ (ปง)-น้ำปุก ในท้องที่อำเภอปง จังหวัดพะเยา

อาศัยอำนาจตามความในมาตรา ๒๕ แห่งธรรมนูญการปกครองราชอาณาจักร พุทธศักราช ๒๕๓๔ และข้อ ๖๓ แห่งประกาศของคณะปฏิวัติ ฉบับที่ ๒๕๕ ลงวันที่ ๒๘ พฤศจิกายน พ.ศ. ๒๕๑๕ ซึ่งแก้ไขเพิ่มเติมโดยพระราชบัญญัติแก้ไขเพิ่มเติมประกาศของคณะปฏิวัติ ฉบับที่ ๒๕๕ ลงวันที่ ๒๘ พฤศจิกายน พ.ศ. ๒๕๑๕ (ฉบับที่ ๒) พ.ศ. ๒๕๓๐ ประกอบกับมาตรา ๕ วรรคสาม และมาตรา ๖ แห่งพระราชบัญญัติว่าด้วยการเวนคืนอสังหาริมทรัพย์ พ.ศ. ๒๕๓๐ จึงทรงพระกรุณาโปรดเกล้าฯ ให้ตราพระราชกฤษฎีกาขึ้นไว้ ดังต่อไปนี้

มาตรา ๑ พระราชกฤษฎีกานี้เรียกว่า “พระราชกฤษฎีกากำหนดเขตที่ดินในบริเวณที่จะเวนคืน เพื่อขยายทางหลวงจังหวัดหมายเลข ๑๑๔๘ สายแยกทางหลวงจังหวัดหมายเลข ๑๐๕๑ (ปง)-บรรจบทางหลวงจังหวัดหมายเลข ๑๑๔๘ (ห้วยอ่วม) ตอนแยกทางหลวงจังหวัดหมายเลข ๑๐๕๑ (ปง)-น้ำปุก พ.ศ. ๒๕๓๔”

มาตรา ๒ พระราชกฤษฎีกานี้ให้ใช้บังคับตั้งแต่วันถัดจากวันประกาศในราชกิจจานุเบกษาเป็นต้นไป

มาตรา ๓ พระราชกฤษฎีกานี้ให้ใช้บังคับได้มีกำหนดสืบ

มาตรา ๔ ให้อธิบดีกรมทางหลวงเป็นเจ้าหน้าที่เวนคืนตามพระราชกฤษฎีกานี้

เล่ม ๑๐๘ ตอนที่ ๑๕๘ ราชกิจจานุเบกษา ๑๕ พฤศจิกายน ๒๕๓๔

มาตรา ๕ เขตที่ดินในบริเวณที่จะเวนคืนตามพระราชกฤษฎีกานี้ อยู่ในท้องที่อำเภอปง จังหวัดพะเยา มีส่วนกว้างสองร้อยเมตร ตลอดสาย หงัน ภายในแนวเขตตามแผนที่ท้ายพระราชกฤษฎีกานี้

มาตรา ๖ ให้รัฐมนตรีว่าการกระทรวงคมนาคมรักษาการตามพระราชกฤษฎีกานี้

ผู้รับสนองพระบรมราชโองการ

อานันท์ ปันยารชุน

นายกรัฐมนตรี



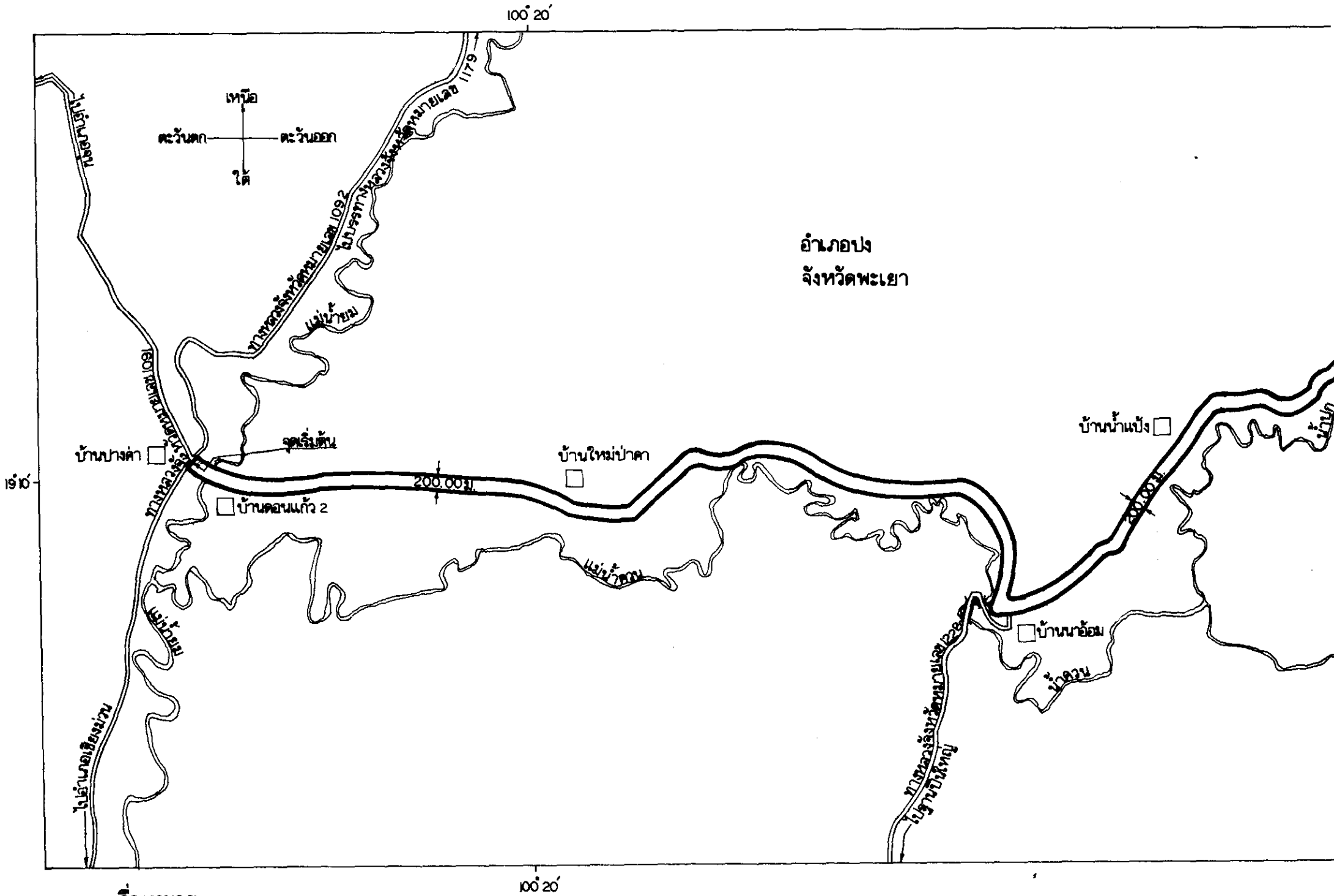
แผนที่ท้ายพระราชกฤษฎีกา

กำหนดเขตที่ดินในบริเวณที่จะเวนคืน






เพื่อขยายทางหลวงจังหวัดหมายเลข 1188 แยกทางหลวงจังหวัดหมายเลข 1091 (ปง) - บรรจบทางหลวงจังหวัดหมายเลข 1148 (หัวอ่าว) ตอนแยกทางหลวงจังหวัดหมายเลข 1091 (ปง) - น้ำปุก

พ.ศ. 2534

มาตราส่วน 1:875,000



เครื่องหมาย

-  แนวเขตที่ดินในบริเวณที่จะเวนคืน
-  ทางหลวง
-  สะพาน
-  แม่น้ำ
-  หมู่บ้าน



LIART

Legislative Institutional Repository of Thailand

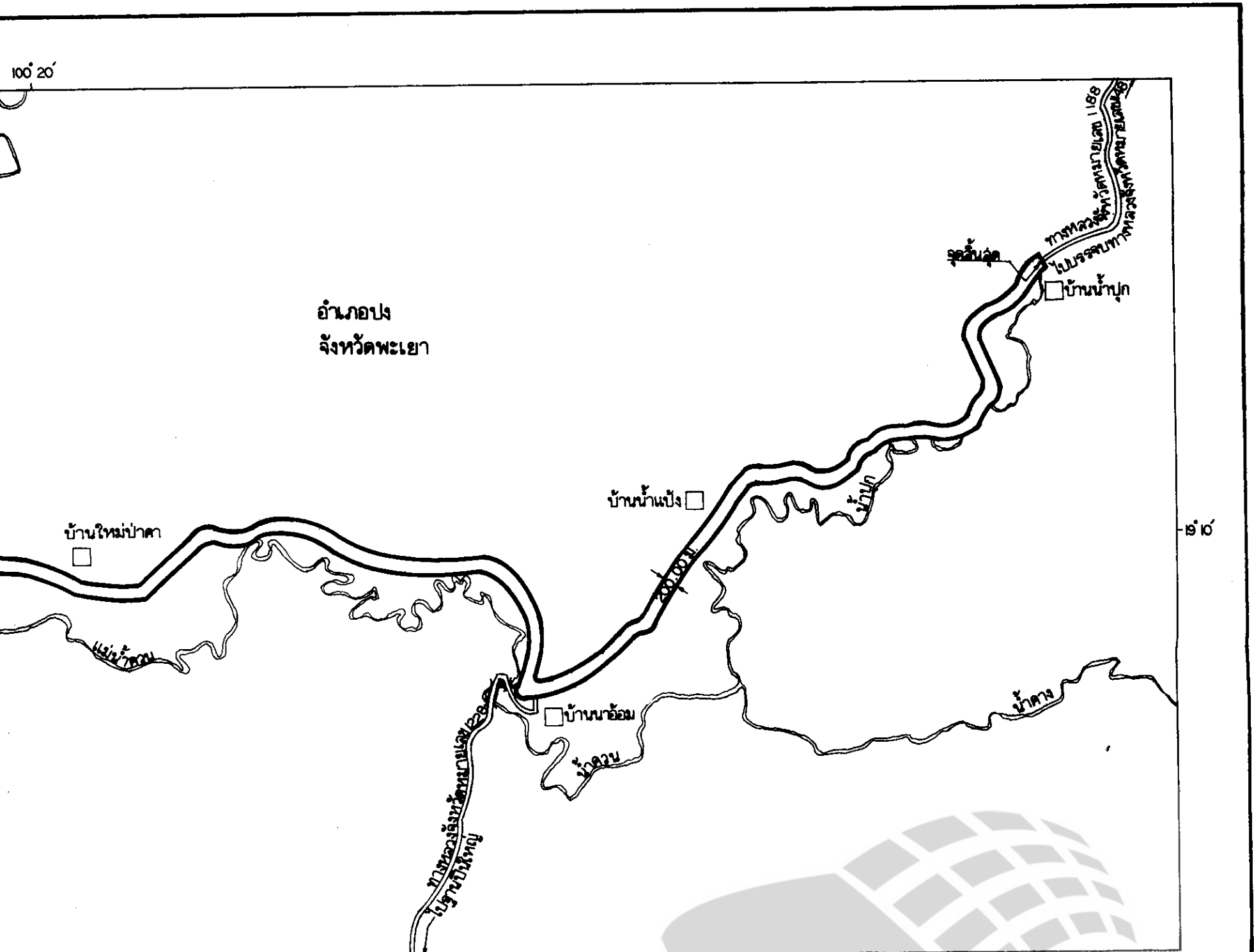
แผนที่ท้ายพระราชกฤษฎีกา
กำหนดเขตที่ดินในบริเวณที่จะเวนคืน

ัดหมายเลข 1188 ภายแยกทางหลวงจังหวัดหมายเลข 1091 (ปง) - บรจรบทางหลวงจังหวัดหมายเลข 1148 (หัวยอ่วม)

ตอนแยกทางหลวงจังหวัดหมายเลข 1091 (ปง) - น้ำปุก

พ.ศ. 2534

มาตราส่วน 1:875,000



100° 20'

กองจัดกรรมสิทธิ์ที่ดิน
กรมทางหลวง



(นายวิชา สรรพเคราะห์)
ผู้อำนวยการกองจัดกรรมสิทธิ์ที่ดิน

(นายศิริพร คำหมาย)
อธิบดีกรมทางหลวง

เล่ม ๑๐๘ ตอนที่ ๑๕๕ ราชกิจจานุเบกษา ๑๕ พฤศจิกายน ๒๕๓๔

หมายเหตุ:- เหตุผลในการประกาศใช้พระราชกฤษฎีกาฉบับนี้ คือ เนื่องจากมีความจำเป็นจะต้องขยายทางหลวงจังหวัดหมายเลข ๑๐๘๘ สายแยกทางหลวงจังหวัดหมายเลข ๑๐๘๐ (ป่ง) - บรจอมทางหลวงจังหวัดหมายเลข ๑๐๔๘ (ห้วยอ่วม) คอนแยกทางหลวงจังหวัดหมายเลข ๑๐๘๐ (ป่ง)-น้ำปุก ในท้องที่อำเภอป่ง จังหวัดพะเยา เพื่ออำนวยความสะดวกและความรวดเร็วแก่การจราจร และการขนส่งอันเป็นกิจการสาธารณูปโภค ในการนี้สมควรกำหนดเขตที่ดินในบริเวณที่จะเวนคืนในท้องที่ดังกล่าวเพื่อให้เจ้าหน้าที่หรือผู้ซึ่งได้รับมอบหมายจากเจ้าหน้าที่มีสิทธิเข้าไปทำการสำรวจเพื่อทราบข้อเท็จจริงเกี่ยวกับอสังหาริมทรัพย์ที่ต้องเวนคืนที่แน่นอน จึงจำเป็นต้องตราพระราชกฤษฎีกานี้

