

เล่ม ๕๒ หน้า ๑๒๗๖ ราชกิจจานุเบกษา วันที่ ๘ กันยายน ๒๕๓๘

โดยที่เห็นสมควรกำหนดเขตที่ดินหรือ อสังหาริมทรัพย์
อย่างอื่นที่ต้องเวนคืนเพื่อจัดสร้างการชลประทานขึ้นในเขต
พื้นที่ราบแห่งลำนน้ำแม่วัง ในจังหวัดลำปาง เพื่อบำรุงการ
กสิกรรมในที่ดินแถบนั้นให้บังเกิดผลเหมาะสมแก่กาลสมัย
ยิ่งขึ้น

คณะผู้สำเร็จราชการแทนพระองค์ ในพระปรมาภิไธย
สมเด็จพระเจ้าอยู่หัว อาศัยอำนาจตามความในมาตรา ๖
แห่งพระราชบัญญัติว่าด้วยการเวนคืนอสังหาริมทรัพย์ พุทธ
ศักราช ๒๕๓๗ จึงให้ตราพระราชกฤษฎีกาขึ้นไว้ ตั้งต่อไปนี้

มาตรา ๑ พระราชกฤษฎีกานี้ให้เรียกว่า “พระราช
กฤษฎีกากำหนดเขตที่ดินที่จะเวนคืนอสังหาริมทรัพย์ เพื่อ
จัดสร้างการชลประทาน ในจังหวัดลำปาง พุทธศักราช ๒๕๓๘”

มาตรา ๒ ให้ใช้พระราชกฤษฎีกานี้ตั้งแต่วันประกาศใน
ราชกิจจานุเบกษาเป็นต้นไป

มาตรา ๓ พระราชกฤษฎีกานี้ให้ใช้ได้มีกำหนดห้าปี
นับตั้งแต่วันประกาศในราชกิจจานุเบกษาเป็นต้นไป

วันที่ ๘ กันยายน ๒๕๗๘ ราชกิจจานุเบกษา เล่ม ๕๒ หน้า ๑๒๗๗

มาตรา ๔ ให้กระทรวงเกษตรราชการเป็นเจ้าหน้าที่เวนคืน
อสังหาริมทรัพย์ตามพระราชกฤษฎีกานี้

มาตรา ๕ ที่ดินหรืออสังหาริมทรัพย์อย่างอื่น อันต้อง
เวนคืนอยู่ในท้องที่อำเภอเมือง อำเภอเกาะคา และอำเภอ
แม่ทะ จังหวัดลำปาง มีเขตที่ตั้งนี้

ทิศเหนือ เริ่มแต่ลำน้ำแม่วัง บ้านแดง จดบ้านทุ่งม่าน
เหนือ ลำน้ำแม่ตุ๋ย อำเภอเมือง

ทิศใต้ เริ่มแต่บ้านแม่ปุง อำเภอเกาะคา ตามลำน้ำ
แม่จาง จดบ้านสวนกล้วย อำเภอแม่ทะ

ทิศตะวันออก เริ่มแต่บ้านทุ่งม่านเหนือ อำเภอเมือง
ไปตามลำน้ำแม่ตุ๋ย และลำน้ำแม่วัง จดบ้านแม่ปุง อำเภอ
เกาะคา

ทิศตะวันตก เริ่มแต่บ้านสวนกล้วย ผ่านบ้านโพกหัว
ช้าง จดห้วยเค้อ หรือห้วยน้ำใส อำเภอเมือง และอำเภอ
แม่ทะ

ทั้งนี้ตามเส้นหมายสีแดงปรากฏตามแผนที่ประเมินต่อ
ท้ายพระราชกฤษฎีกานี้



LIART

เล่ม ๕๒ หน้า ๑๒๗๕ ราชกิจจานุเบกษา วันที่ ๙ กันยายน ๒๕๖๘

มาตรา ๖ ให้รัฐมนตรีว่าการกระทรวงเกษตรและสหกรณ์
หน้าที่รักษาการให้เป็นที่ไปตามพระราชกฤษฎีกานี้

ผู้รับสนองพระบรมราชโองการ

นายพันเอก พระยาพหลพลพยุหเสนา

นายกรัฐมนตรี



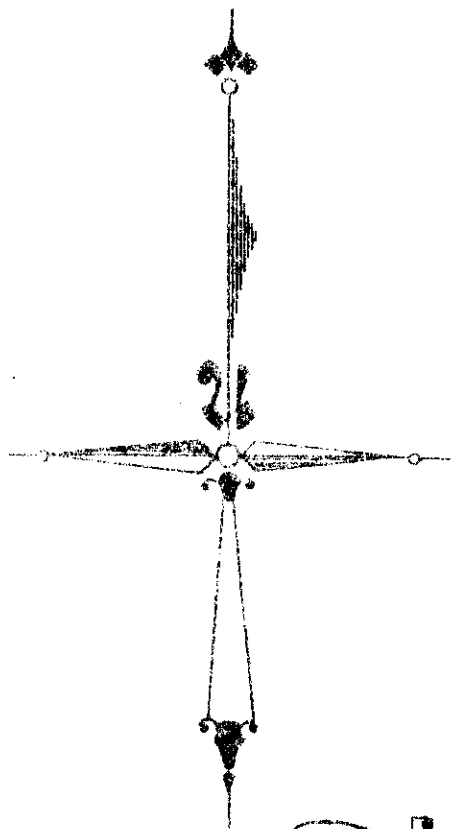
Legislative Institutional Repository of Thailand

81981 18618

เขตต์



Legislative Institutional Repository of Thailand



แผนที่

เขตต์ชลประทาน เข็มืองแม่วัง

จังหวัดลำปาง

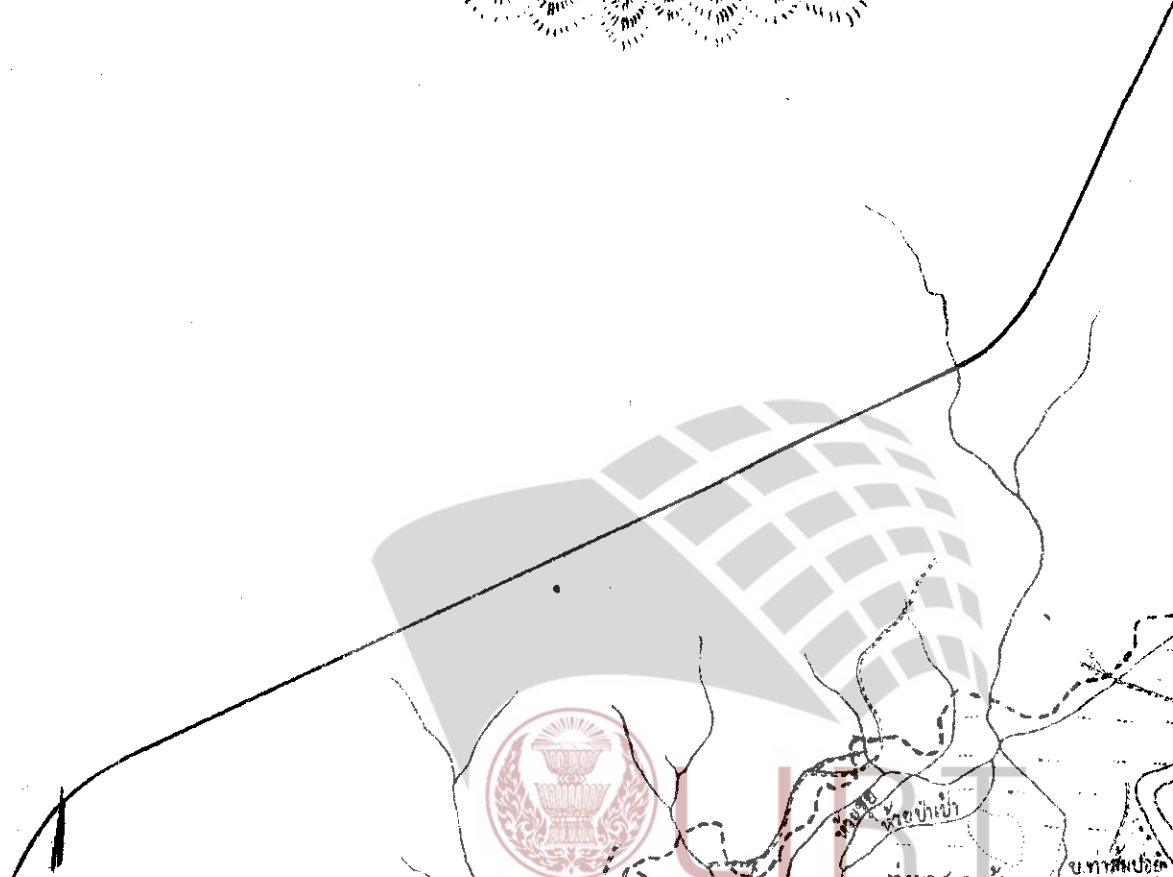

มาตราส่วน ๑ - ๕๐,๐๐๐



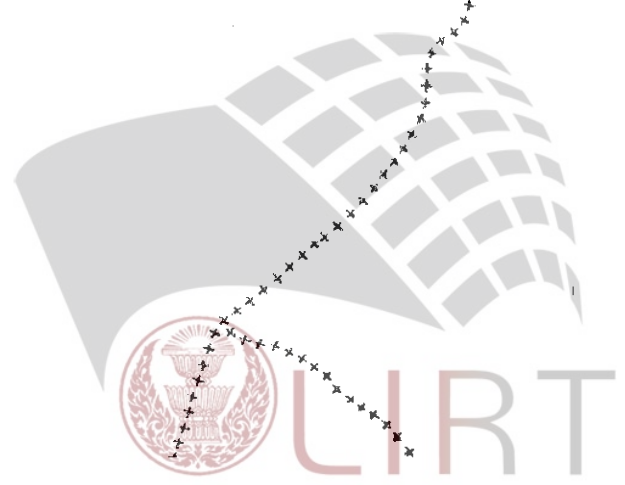
เขตต์ชลประทาน

องแสง

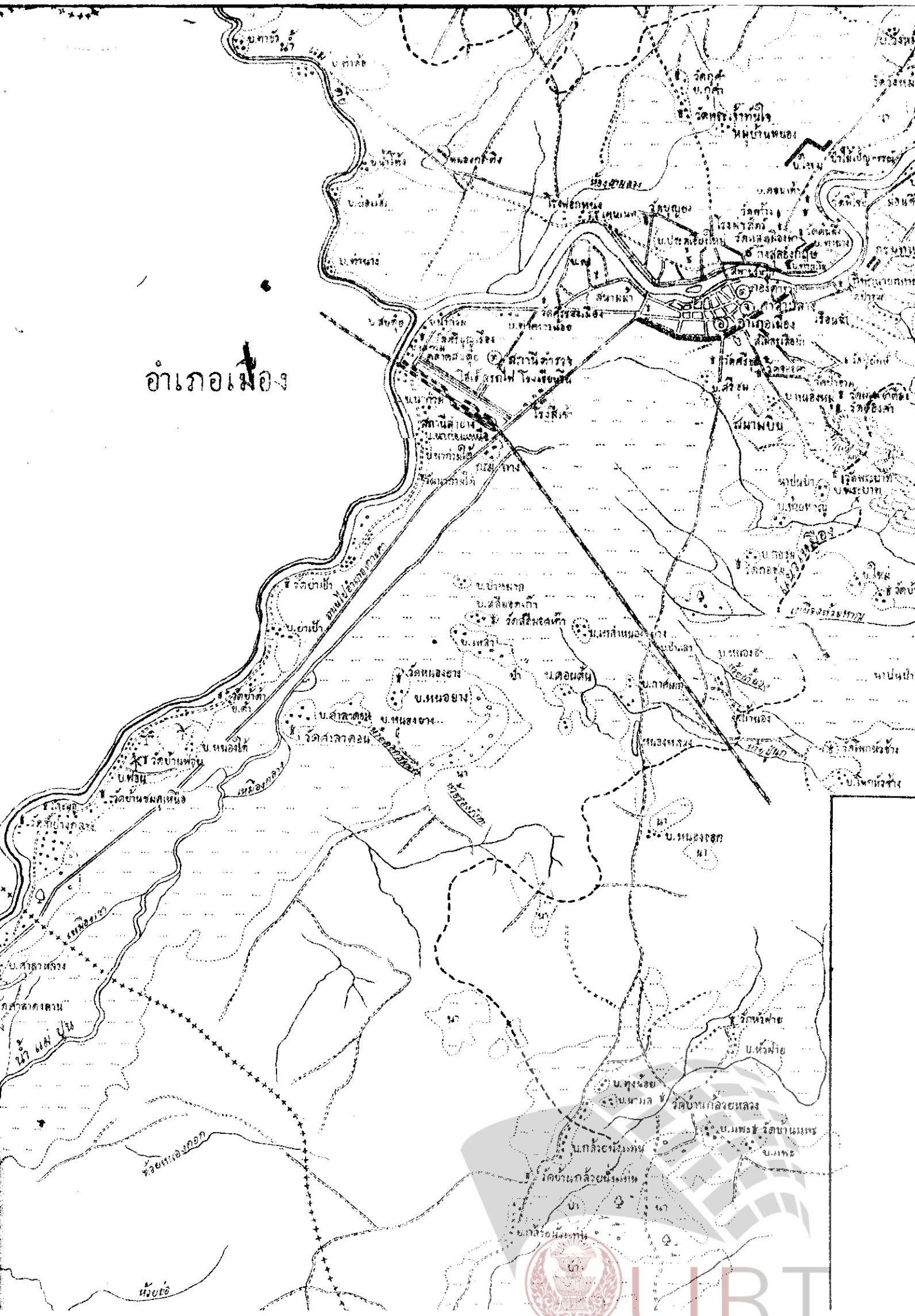
๕ กิ่งแก้ว



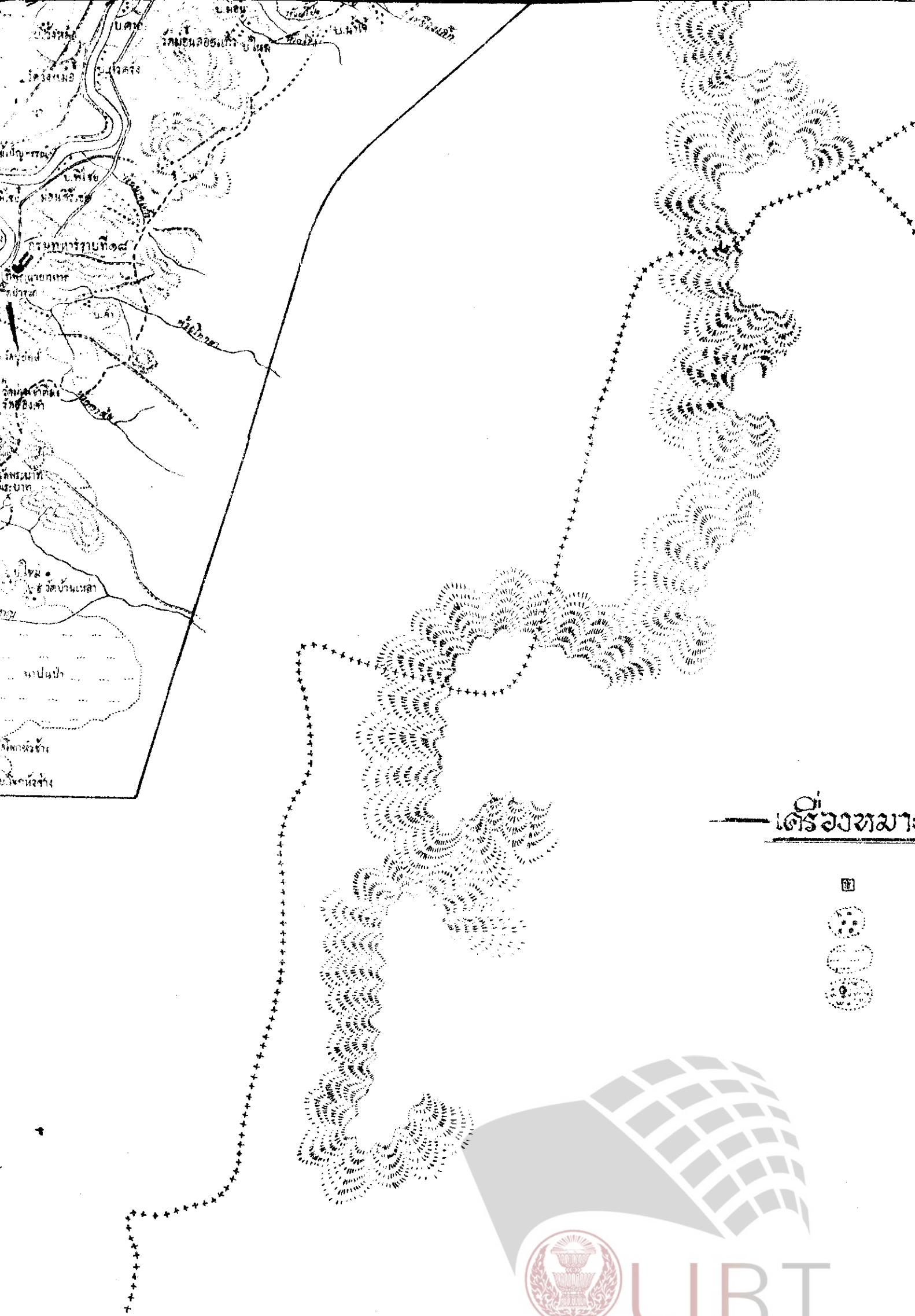
อำเภอวังนัครี



อำเภอเมือง



LIPT



โครงการ
โครงสร้างพื้นฐาน



LIRT

Legislative Institutional Repository of Thailand

อำเภอแม่เมาะ

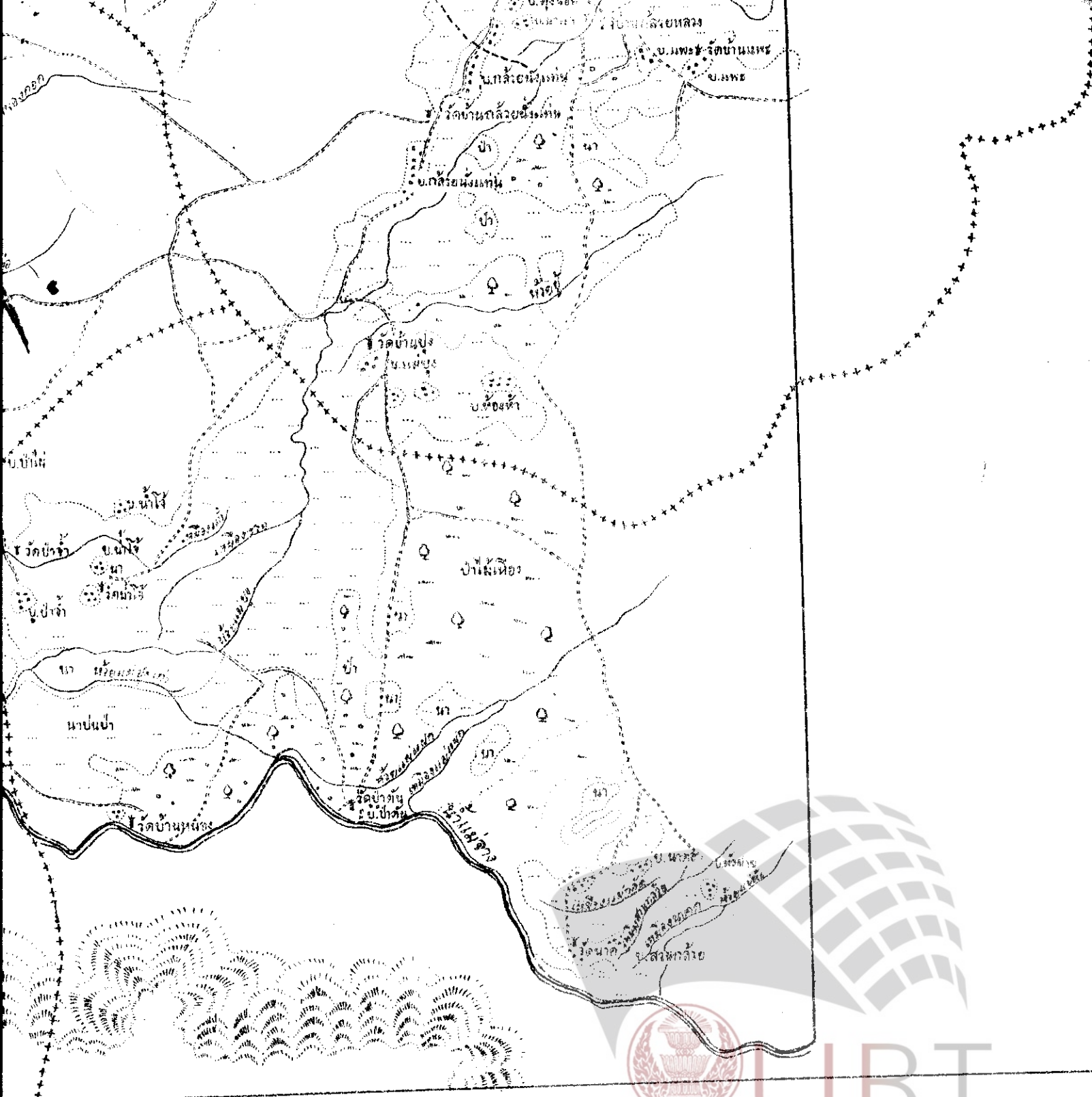
โครงการขยายแหล่งผลิตถ่านหิน



วัด.
หมู่บ้าน.
ขา, ขาปนขา.
ป่า.



LIRT



LIRT



อำเภอแม่ทะ

พรณ

พ.ร.ร 8

Pr.lee
12.2



Wissen Butrusch

31 JAN 1934

Wiss. & Permubim

20/99/122

P. H. Lee

12. 2. 34



LIP

