

พระราชกฤษฎีกา

กำหนดเขตที่ดิน ในท้องที่บางแห่งในอำเภอเชียงคาน อำเภอเมืองเลย
อำเภอนาแห้ว อำเภอภูเรือ อำเภอวังสะพุง อำเภอด่านซ้าย อำเภอภูหลวง
อำเภอภูกระดึง และอำเภอผาขาว จังหวัดเลย
ให้เป็นเขตปฏิรูปที่ดิน

พ.ศ. ๒๕๓๖

ภูมิพลอดุลยเดช ป.ร.

ให้ไว้ ณ วันที่ ๒๖ ธันวาคม พ.ศ. ๒๕๓๖

เป็นปีที่ ๔๘ ในรัชกาลปัจจุบัน

พระบาทสมเด็จพระปรมินทรมหาภูมิพลอดุลยเดช มีพระบรมราชโองการโปรดเกล้าฯ ให้
ประกาศว่า

โดยที่เป็นการสมควรกำหนดเขตที่ดิน ในท้องที่บางแห่งในอำเภอเชียงคาน อำเภอเมืองเลย
อำเภอนาแห้ว อำเภอภูเรือ อำเภอวังสะพุง อำเภอด่านซ้าย อำเภอภูหลวง อำเภอภูกระดึง และอำเภอ
ผาขาว จังหวัดเลย ให้เป็นเขตปฏิรูปที่ดิน

อาศัยอำนาจตามความในมาตรา ๑๗๕ ของรัฐธรรมนูญแห่งราชอาณาจักรไทย และมาตรา ๒๕
วรรคหนึ่ง แห่งพระราชบัญญัติการปฏิรูปที่ดินเพื่อเกษตรกรรม พ.ศ. ๒๕๑๘ จึงทรงพระกรุณาโปรดเกล้าฯ
ให้ตราพระราชกฤษฎีกาขึ้นไว้ ดังต่อไปนี้

มาตรา ๑ พระราชกฤษฎีกานี้เรียกว่า “พระราชกฤษฎีกากำหนดเขตที่ดิน ในท้องที่บางแห่ง
ในอำเภอเชียงคาน อำเภอเมืองเลย อำเภอนาแห้ว อำเภอภูเรือ อำเภอวังสะพุง อำเภอด่านซ้าย อำเภอ
ภู อำเภอภูกระดึง และอำเภอผาขาว จังหวัดเลย ให้เป็นเขตปฏิรูปที่ดิน พ.ศ. ๒๕๓๖”

มาตรา ๒ พระราชกฤษฎีกานี้ให้ใช้บังคับตั้งแต่วันถัดจากวันประกาศในราชกิจจานุเบกษา เป็นต้นไป

มาตรา ๓ ให้ที่ดินในท้องที่ตำบลเชียงคาน ตำบลปากชม ตำบลหาดทรายขาว อำเภอ เชียงคาน ตำบลนาแกม ตำบลกกตุ้ ตำบลศรีสองรัก ตำบลน้ำหมาน ตำบลเมือง ตำบลเสี้ยว ตำบล นาโง อำเภอมืองเลย ตำบลนาพึง ตำบลนาตาล อำเภอนาแห้ว ตำบลลาดค่าง ตำบลสถานคม ตำบล ร่องจิก ตำบลท่าศาลา อำเภอภูเรือ ตำบลหนองจิว ตำบลเขาหลวง ตำบลวังสะพุง ตำบลทรายขาว ตำบลศรีสงคราม อำเภอวังสะพุง ตำบลปากหมัน ตำบลโลกงาม ตำบลด่านซ้าย ตำบลวังยาว อำเภอ ด่านซ้าย ตำบลห้วยสีเสียด ตำบลภูหอ ตำบลแก่งศรีภูมิ อำเภอภูหลวง ตำบลปวนพูน ตำบลหนองหิน ตำบลศรีฐาน ตำบลห้วยส้ม ตำบลผานกเค้า อำเภอภูกระดึง และตำบลผาขาว อำเภอผาขาว จังหวัดเลย ภายในแนวเขตตามแผนที่ท้ายพระราชกฤษฎีกานี้ เป็นเขตปฏิรูปที่ดิน

มาตรา ๔ ให้รัฐมนตรีว่าการกระทรวงการคลัง รัฐมนตรีว่าการกระทรวงเกษตรและสหกรณ์ และรัฐมนตรีว่าการกระทรวงมหาดไทยรักษาการตามพระราชกฤษฎีกานี้

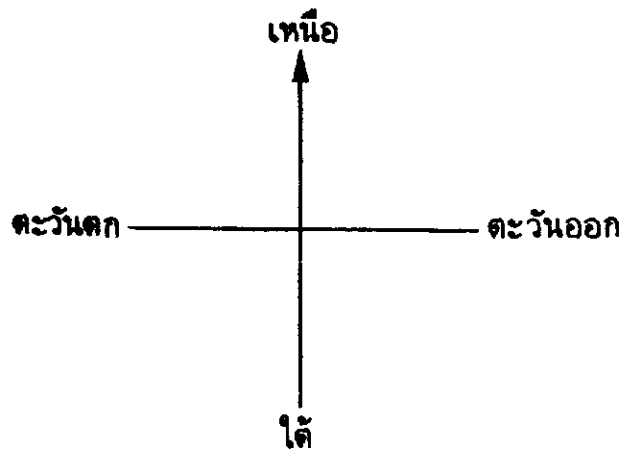
ผู้รับสนองพระบรมราชโองการ

ชวน หลีกภัย

นายกรัฐมนตรี



101° 00'



8° 00'

จังหวัดอุดรธานี



LIRT

Legislative Institutional Repository of Thailand

สภาารณรัฐ

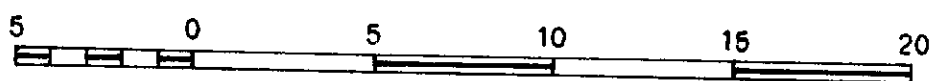
แผนที่ท้ายพระราชกฤษฎีกา

กำหนดเขตที่ดิน ในท้องที่บางแห่งในอำเภอเชียงคาน อำเภอเมืองเลย อำเภอนาแก
อำเภอด่านซ้าย อำเภอภูหลวง อำเภอภูกระดึง และอำเภอผาขาว

ให้เป็นเขตปฏิรูปที่ดิน

พ.ศ. 2536

มาตราส่วน 1 : 250,000



101° 15'

101° 30'

พระราชกฤษฎีกา

อำเภอเมืองเลย อำเภอนาแห้ว อำเภอภูเรือ อำเภอวังสะพุง

ภูกระดึง และอำเภอผาขาว จังหวัดเลย

ปฏิรูปที่ดิน

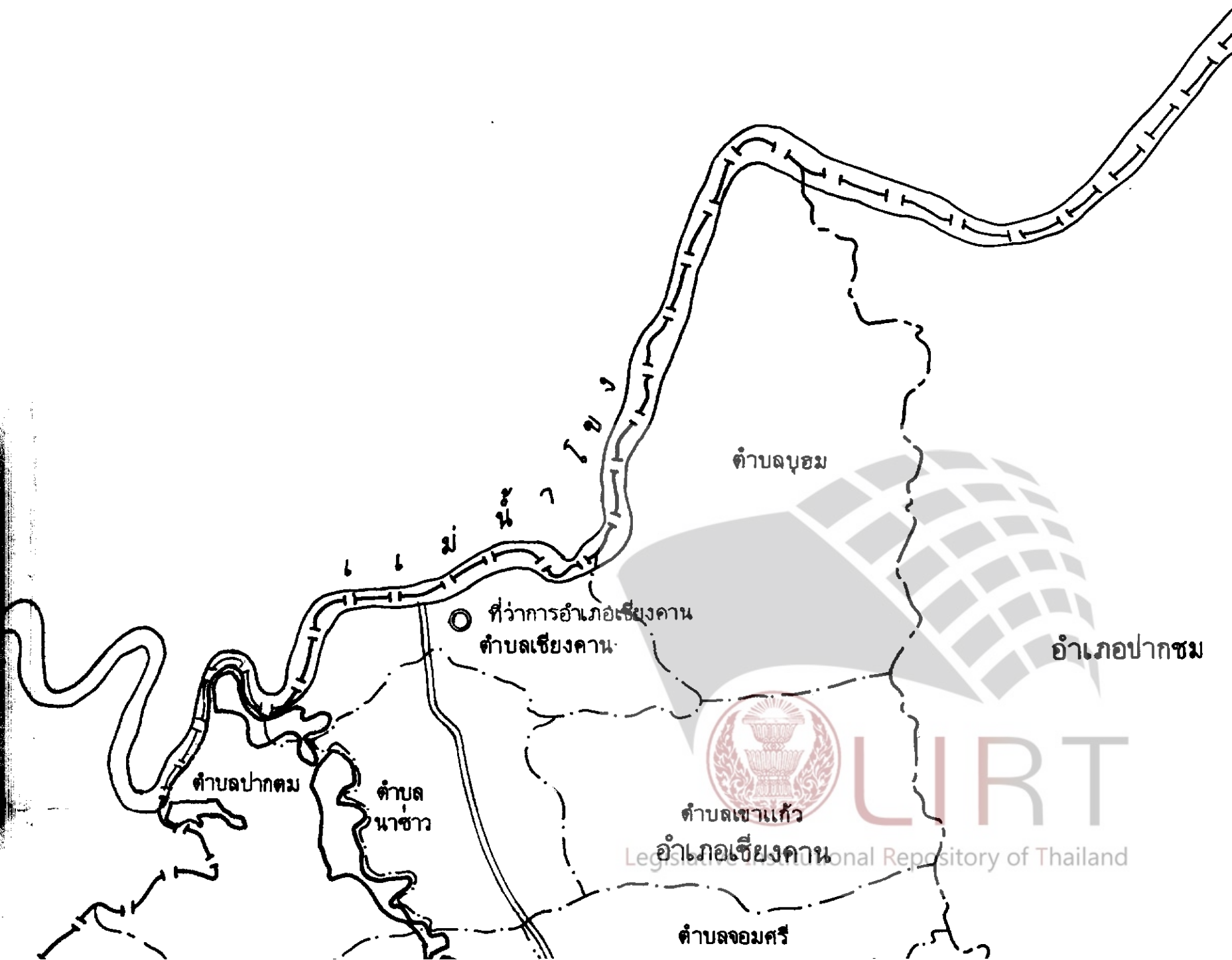
2536

1 : 250,000

10 15 20 กิโลเมตร

101° 30'

101° 45'



ทอวังสะพุง

101° 45'

102° 00'

18° 00'

ตำบลบุษม

อำเภอปากชม

การอำเภอเขียงคาน
เขียงคาน

ตำบลเขาแก้ว
อำเภอเขียงคาน

ตำบลจอมศรี

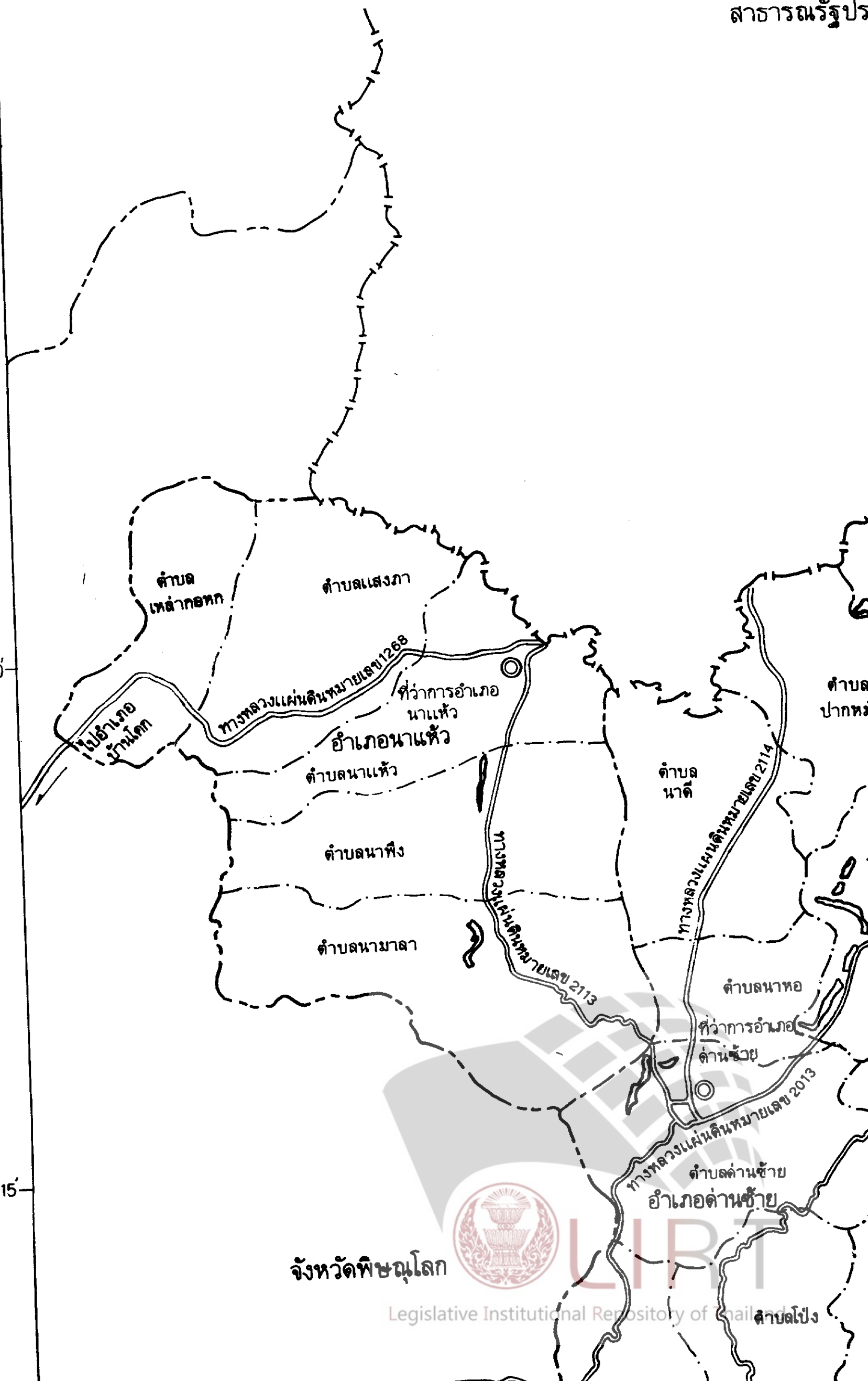


17° 45'

17° 30'

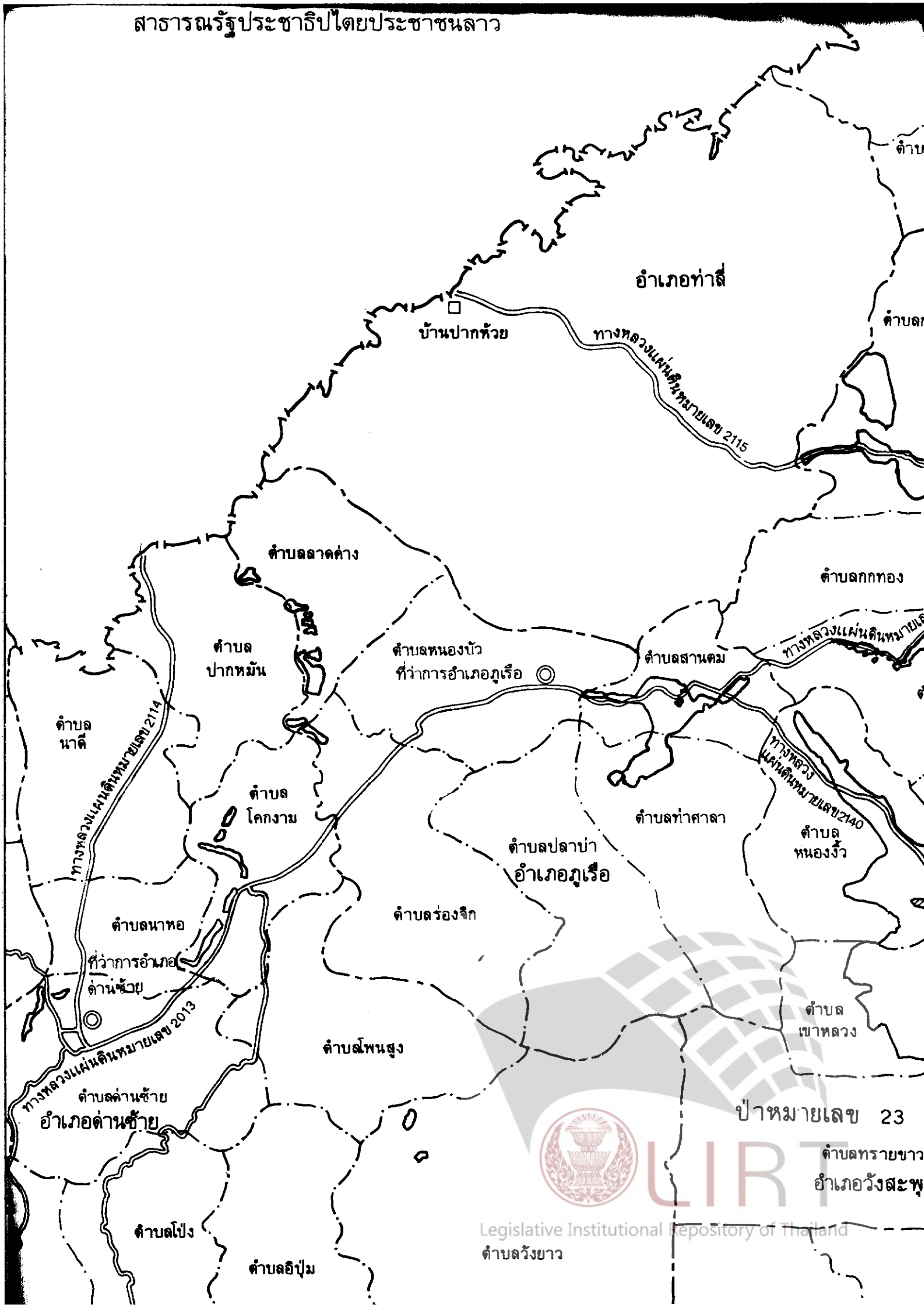
17° 15'

๑๓
๑๒
๑๑
๑๐
๙
๘
๗
๖
๕
๔
๓
๒
๑



จังหวัดพิษณุโลก





อำเภอท่าลี่

บ้านปากห้วย

ทางหลวงแผ่นดินหมายเลข 2115

ตำบลลาดค่าง

ตำบลกกทอง

ตำบลปากหมัน

ตำบลหนองบัว

ที่ว่าการอำเภอภูเรือ

ตำบลสถานคม

ทางหลวงแผ่นดินหมายเลข 2140

ตำบลนาดี

ทางหลวงแผ่นดินหมายเลข 2114

ตำบลโคกกาม

ตำบลท่าศาลา

ตำบลหนองบัว

ตำบลปลาบ่า

อำเภอภูเรือ

ตำบลร่องจิก

ตำบลนาหอ

ที่ว่าการอำเภอ

ด่านซ้าย

ตำบลเขาสอง

ทางหลวงแผ่นดินหมายเลข 2013

ตำบลพนสูง

ตำบลด่านซ้าย

อำเภอด่านซ้าย

ป่าหมายเลข 23

ตำบลโป่ง

ตำบลอีปุม

ตำบลทรายขาว

อำเภอวังสะพุง



LIART



อำเภอเชียงคาน

ตำบลจอมศรี

ตำบลธาตุ

ตำบลหาดทรายขาว

ตำบลนาแหม

ตำบลกกคู้

ตำบลศรีสองรัก

ตำบลน้ำสวย

ตำบลนาอ้อ

ตำบลเมือง

ตำบลกกทอง

ตำบลน้ำหมาน

ตำบลชัยพุก

อำเภอเมืองเลย

ตำบลทูลน่อง

ที่ว่าการอำเภอเมืองเลย

ตำบลนาอาน

ตำบลเสี้ยว

ตำบลนาดินดำ

ตำบลนาโป่ง

จังหวัดเลย

ตำบลปากปูน

ตำบลเอราวัณ

ตำบลหนองงัว

ตำบลผาน้อย

ที่ว่าการอำเภอวังสะพุง

ตำบลเขาสถาว

ตำบลวังสะพุง

ตำบลศรีสงคราม

ทางหลวงแผ่นดินหมายเลข 201

ตำบลหนองหญ้าปล้อง

ป่าหมายเลข 23

ตำบลทรายขาว
อำเภอวังสะพุง

ตำบลผาบิ้ง

ตำบลหัวสีเสียด

ตำบลหนองคัน

Legislative Institutional Repository

LIERT

ตำบลโคกขมิ้น

จังหวัดพิษณุโลก

อำเภอด่านซ้าย

ตำบลโป่ง

ตำบลอีปู

ไปรอบทางหลวงแผ่นดินหมายเลข 12

ตำบลกกสะท้อน

ทางหลวงแผ่นดินหมายเลข 203

17° 00'

16° 45'

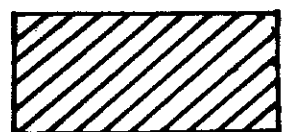
101° 00'

101° 15'

เครื่องหมาย



แนวเขตปฏิรูปที่ดิน



บริเวณที่กั้นออกจากเขตปฏิรูปที่ดิน



เขตเส้นพรมแดนตามกฎหมายระหว่างประเทศไทย กับสาธารณรัฐประชาธิปไตยประชาชนลาว



LIART

Institutional Repository of Thailand

ป่าหมายเลข 23

ตำบลทรายขาว
อำเภอวังสะพุง

ตำบลอีปุม

ตำบลวังยาว

ตำบล
หนองค

ตำบล
เดยวังไธย

ตำบลภูหอ
อำเภอภูหลวง

ตำบล
แก่งศรีภูมิ

ทางหลวงแผ่นดินหมายเลข 2016

ทางหลวงแผ่นดินหมายเลข 2216

จังหวัดเพชรบูรณ์

ไปบรรจบทางหลวงแผ่นดินหมายเลข

ไปบรรจบทางหลวงแผ่นดินหมายเลข 12

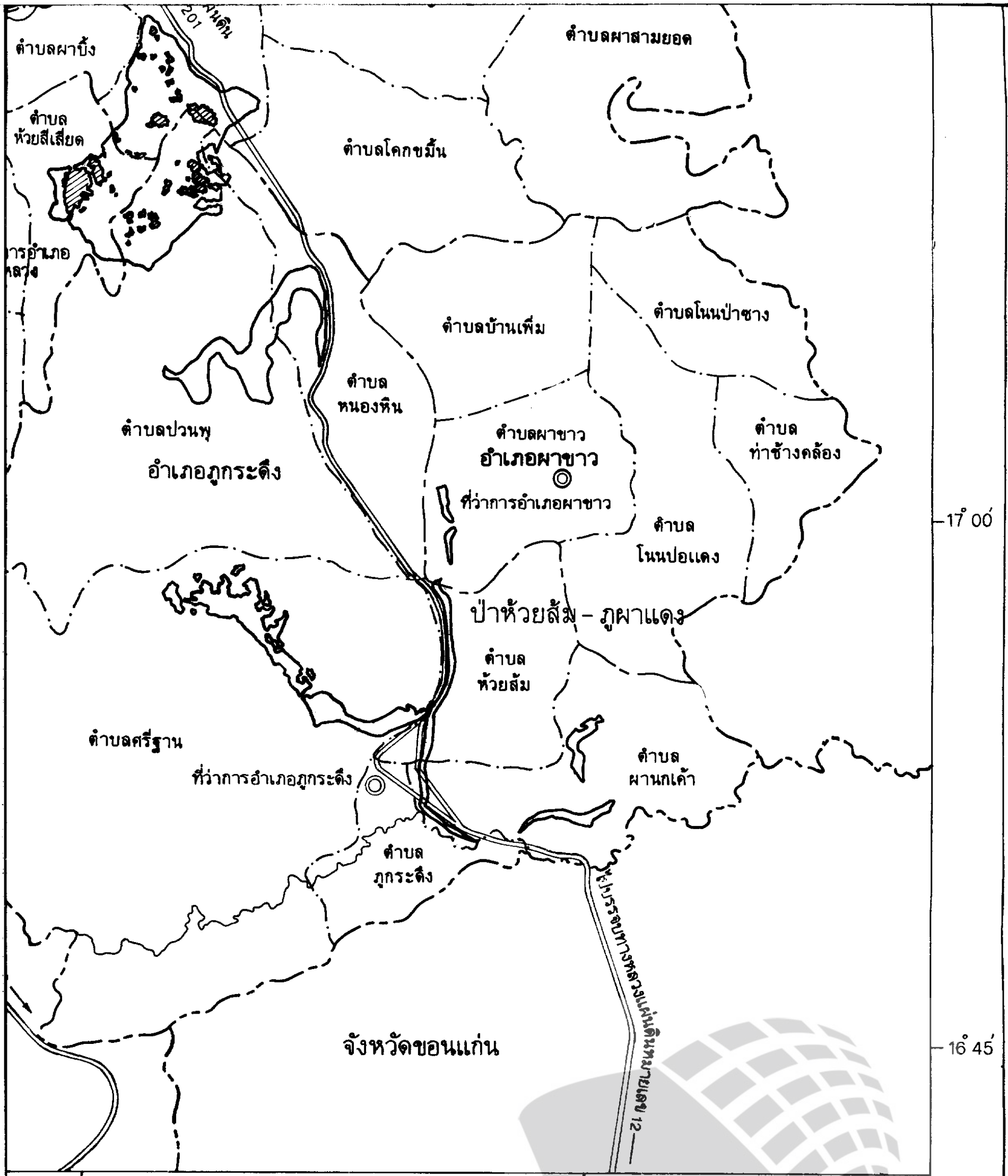
101° 15'

101° 30'



LIRT

Legislative Institutional Repository of Thailand



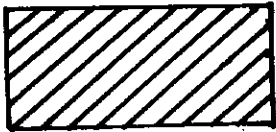
LI RT

Legislative Institutional Repository of Thailand

เครื่องหมาย



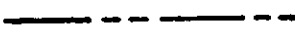
แนวเขตปฏิรูปที่ดิน



บริเวณที่กั้นออกจากเขตปฏิรูปที่ดิน



เขตเส้นพรมแดนตามกฎหมายระหว่างประเทศไทย กับสาธารณรัฐประชาธิปไตยประชาชนลาว



เขตจังหวัด



เขตอำเภอ



เขตตำบล



ทางหลวง



แม่น้ำ



ที่ว่าการอำเภอ




บ้าน



พระราชบัญญัติประชาชนลาว




101 40



(นายสุรพล เพชรล้อม)

ผู้อำนวยการกองจัดการปฏิรูปที่ดิน




(นายประเสริฐพันธ์ พิพัฒน์กุล)

เลขที่การดำเนินงานการปฏิรูปที่ดินเพื่อเกษตรกรรม



Legislative Institutional Repository of Thailand

10140



(นายสุรพล เพชรล้อม)

ผู้อำนวยการกองจัดการปฏิรูปที่ดิน



(นายประเสริฐพันธุ์ พิพัฒน์กุล)

เลขที่การดำเนินงานการปฏิรูปที่ดินเพื่อเกษตรกรรม



หมายเหตุ :- เหตุผลในการประกาศใช้พระราชกฤษฎีกาฉบับนี้ คือ เนื่องจากในท้องที่อำเภอเชียงคาน อำเภอเมืองเลย อำเภอนาแห้ว อำเภอภูเรือ อำเภอวังสะพุง อำเภอด่านซ้าย อำเภอภูหลวง อำเภอภูกระดึง และอำเภอผาขาว จังหวัดเลย มีเกษตรกรผู้ไม่มีที่ดินประกอบเกษตรกรรมเป็นของตนเอง หรือมีที่ดินเล็กน้อยไม่เพียงพอแก่การครองชีพ หรือต้องเช่าที่ดินของผู้อื่นประกอบเกษตรกรรมอยู่เป็นจำนวนมาก สมควรนำที่ดินซึ่งจำแนกออกจกเขตป่าไม้ถาวรตามมติคณะรัฐมนตรี ป่าห้วยส้ม - ภูผาแดง และป่าหมายเลข ๒๓ มาดำเนินการปฏิรูปที่ดินเพื่อจัดให้แก่เกษตรกรดังกล่าว จึงจำเป็นต้องตราพระราชกฤษฎีกานี้

