



พระราชกฤษฎีกา

กำหนดเขตที่ดิน ในท้องที่ตำบลโพธิไพศาล ตำบลกุสุมาลย์
อำเภอกุสุมาลย์ และตำบลบ้านโพธิ์ อำเภอโพธิ์นาแกว จังหวัดสกลนคร
ให้เป็นเขตปฏิรูปที่ดิน
พ.ศ. ๒๕๕๑

ภูมิพลอดุลยเดช ป.ร.

ให้ไว้ ณ วันที่ ๒๓ ตุลาคม พ.ศ. ๒๕๕๑
เป็นปีที่ ๕๓ ในรัชกาลปัจจุบัน

พระบาทสมเด็จพระปรมินทรมหาภูมิพลอดุลยเดช มีพระบรมราชโองการโปรดเกล้าฯ ให้
ประกาศว่า

โดยที่เป็นการสมควรกำหนดเขตที่ดิน ในท้องที่ตำบลโพธิไพศาล ตำบลกุสุมาลย์ อำเภอกุสุมาลย์
และตำบลบ้านโพธิ์ อำเภอโพธิ์นาแกว จังหวัดสกลนคร ให้เป็นเขตปฏิรูปที่ดิน

อาศัยอำนาจตามความในมาตรา ๒๒๑ ของรัฐธรรมนูญแห่งราชอาณาจักรไทย และมาตรา ๒๕
วรรคหนึ่ง แห่งพระราชบัญญัติการปฏิรูปที่ดินเพื่อเกษตรกรรม พ.ศ. ๒๕๑๘ จึงทรงพระกรุณาโปรดเกล้าฯ ให้
ตราพระราชกฤษฎีกาขึ้นไว้ ดังต่อไปนี้

มาตรา ๑ พระราชกฤษฎีกานี้เรียกว่า “พระราชกฤษฎีกากำหนดเขตที่ดิน ในท้องที่ตำบล
โพธิไพศาล ตำบลกุสุมาลย์ อำเภอกุสุมาลย์ และตำบลบ้านโพธิ์ อำเภอโพธิ์นาแกว จังหวัดสกลนคร
ให้เป็นเขตปฏิรูปที่ดิน พ.ศ. ๒๕๕๑”

มาตรา ๒ พระราชกฤษฎีกานี้ให้ใช้บังคับตั้งแต่วันถัดจากวันประกาศในราชกิจจานุเบกษา
เป็นต้นไป



LIRT

มาตรา ๓ ให้ที่ดินในท้องที่ตำบลโพธิ์ไพศาล ตำบลกุสุมาลย์ อำเภอกุสุมาลย์ และตำบลบ้านโพธิ์ อำเภอโพธิ์นาแกว จังหวัดสกลนคร ภายในแนวเขตตามแผนที่ท้ายพระราชกฤษฎีกานี้ เป็นเขตปฏิรูปที่ดิน

มาตรา ๔ ให้รัฐมนตรีว่าการกระทรวงการคลัง รัฐมนตรีว่าการกระทรวงเกษตรและสหกรณ์ และรัฐมนตรีว่าการกระทรวงมหาดไทยรักษาการตามพระราชกฤษฎีกานี้

ผู้รับสนองพระบรมราชโองการ

ชวน หลีกภัย

นายกรัฐมนตรี

ให้
ลย์
๐๕
๗
มล
าร
มา



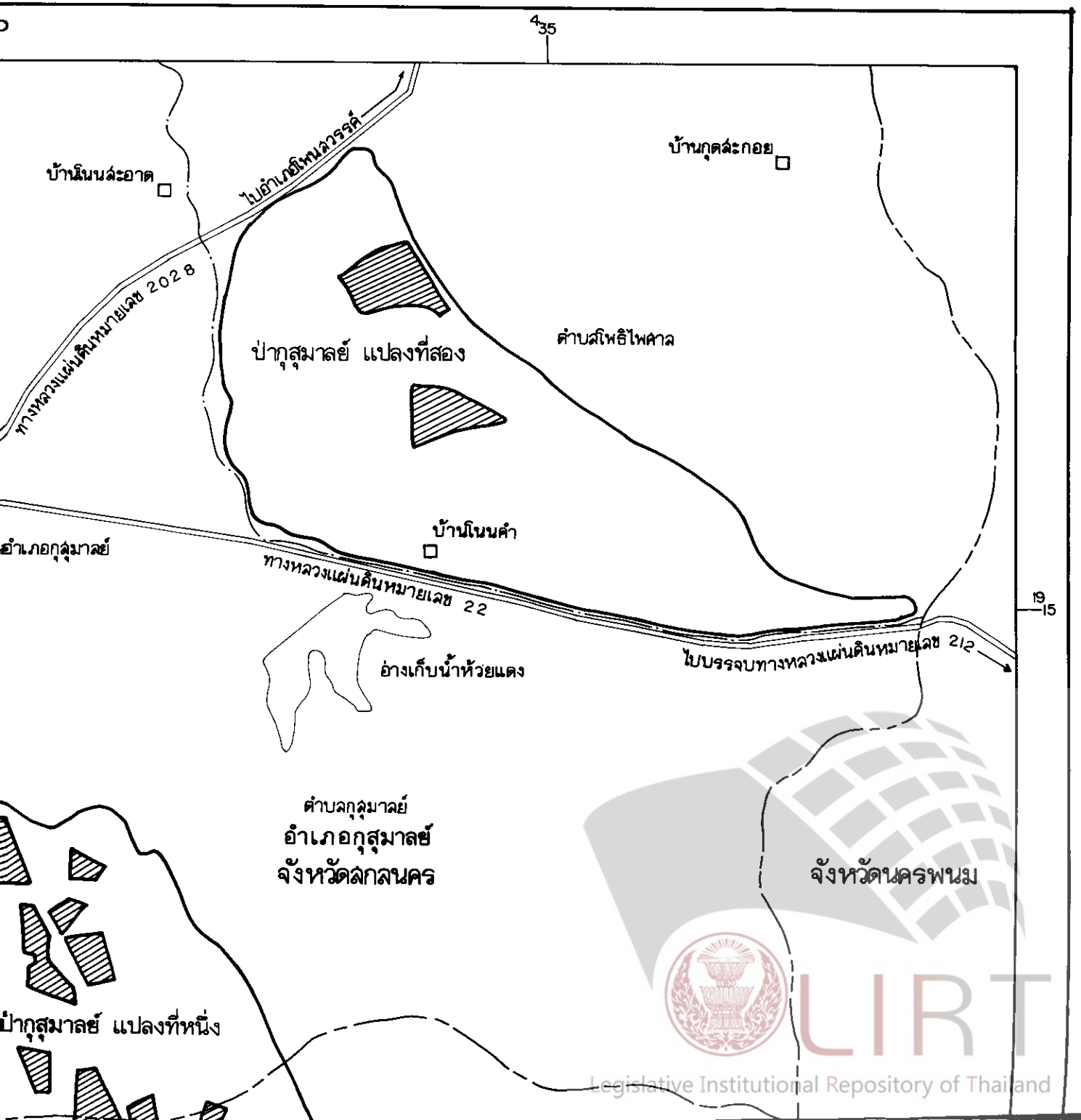
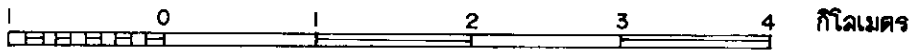
แผนที่ท้ายพระราชกฤษฎีกา

โพธิ์ไศศาล ตำบลกุสุมาลย์ อำเภอกุสุมาลย์ และตำบลบ้านโพน อำเภอโพนนาแก้ว จังหวัดสกลนคร

ให้เป็นเขตปฏิรูปที่ดิน

พ.ศ. 2541

มาตราส่วน 1 : 50,000



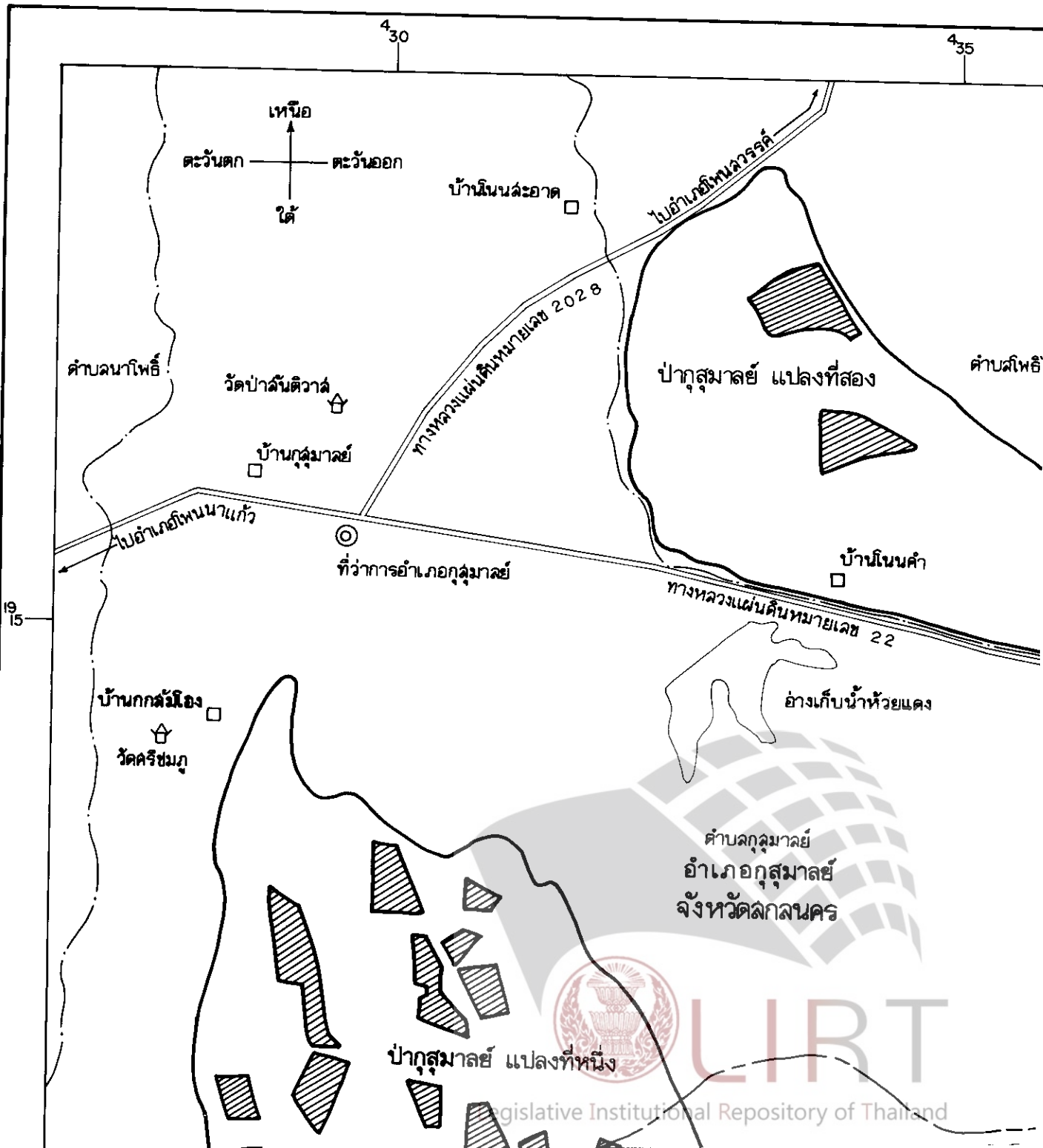
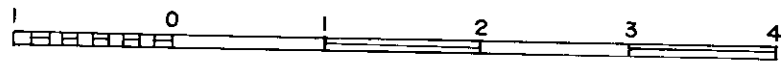
แผนที่ท้ายพระราชกฤษฎีกา

กำหนดเขตที่ดิน ในท้องที่ตำบลโพธิ์ไพศาล ตำบลกุสุมาลย์ อำเภอกุสุมาลย์ และตำบลบ้านโพน อำเภอ

ให้เป็นเขตปฏิรูปที่ดิน

พ.ศ. 2541

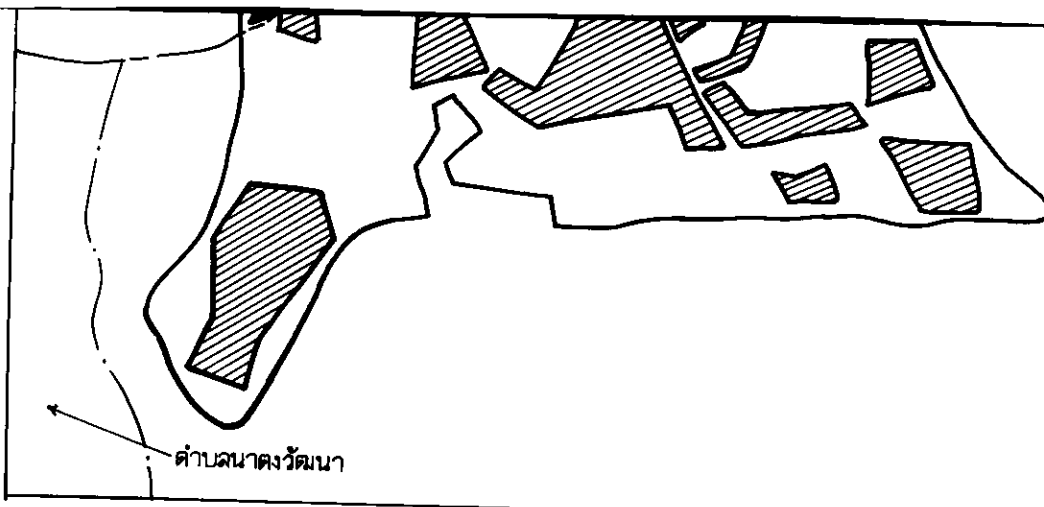
มาตราส่วน 1 : 50,000





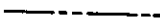


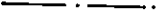
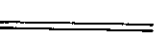



LIRT

Legislative Institutional Repository of Thailand

ตำบลบ้านโพธิ์
อำเภอโพธิ์นาแก้ว



เครื่องหมาย

- | | |
|-------------------------------------------------------------------------------------|------------------------------------|
|  | แนวเขตปฏิรูปที่ดิน |
|  | บริเวณที่กั้นออกจากเขตปฏิรูปที่ดิน |
|  | เขตจังหวัด |
|  | เขตอำเภอ |
|  | เขตตำบล |
|  | ทางหลวง |
|  | อ่างเก็บน้ำ |
|  | ที่ว่าการอำเภอ |
|  | หมู่บ้าน |
|  | วัด |

4 30

4 35

(น

ผู้อำนวย

(นายอ

เลขาธิการสำนักงาน

หมายเหตุ :- เหตุผลในการประกาศใช้พระราชกฤษฎีกาฉบับนี้ คือ เนื่องจากในท้องที่ตำบลโพธิ์ไพศาล ตำบลกุสุมาลย์ อำเภอกุสุมาลย์ และตำบลบ้านโพน อำเภอโพธิ์นาแกว จังหวัดสกลนคร มีเกษตรกรผู้ไม่มีที่ดินประกอบเกษตรกรรมเป็นของตนเอง หรือมีที่ดินเล็กน้อยไม่เพียงพอแก่การครองชีพ หรือต้องเช่าที่ดินของผู้อื่นประกอบเกษตรกรรมอยู่เป็นจำนวนมาก สมควรกำหนดเขตที่ดินในท้องที่ดังกล่าวให้เป็นเขตปฏิรูปที่ดิน จึงจำเป็นต้องตราพระราชกฤษฎีกานี้

