

## พระราชกฤษฎีกา

กำหนดเขตที่ดิน ในท้องที่ตำบลคลองพลู และตำบลเขาชก

อำเภอหนองใหญ่ จังหวัดชลบุรี ให้เป็นเขตปฏิรูปที่ดิน

พ.ศ. ๒๕๓๖

## ภูมิพลอดุลยเดช ป.ร.

ให้ไว้ ณ วันที่ ๒๘ พฤศจิกายน พ.ศ. ๒๕๓๖

เป็นปีที่ ๔๘ ในรัชกาลปัจจุบัน

พระบาทสมเด็จพระปรมินทรมหาภูมิพลอดุลยเดช มีพระบรมราชโองการโปรดเกล้าฯ ให้  
ประกาศว่า

โดยที่เป็นการสมควรกำหนดเขตที่ดิน ในท้องที่ตำบลคลองพลู และตำบลเขาชก อำเภอหนองใหญ่  
จังหวัดชลบุรี ให้เป็นเขตปฏิรูปที่ดิน

อาศัยอำนาจตามความในมาตรา ๑๗๕ ของรัฐธรรมนูญแห่งราชอาณาจักรไทย และมาตรา ๒๕  
วรรคหนึ่ง แห่งพระราชบัญญัติการปฏิรูปที่ดินเพื่อเกษตรกรรม พ.ศ. ๒๕๑๘ จึงทรงพระกรุณาโปรด  
เกล้าฯ ให้ตราพระราชกฤษฎีกาขึ้นไว้ ดังต่อไปนี้

มาตรา ๑ พระราชกฤษฎีกานี้เรียกว่า “พระราชกฤษฎีกากำหนดเขตที่ดิน ในท้องที่ตำบล  
คลองพลู และตำบลเขาชก อำเภอหนองใหญ่ จังหวัดชลบุรี ให้เป็นเขตปฏิรูปที่ดิน พ.ศ. ๒๕๓๖”

มาตรา ๒ พระราชกฤษฎีกานี้ให้ใช้บังคับตั้งแต่วันถัดจากวันประกาศในราชกิจจานุเบกษา  
เป็นต้นไป

มาตรา ๓ ให้ที่ดินในท้องที่ตำบลคลองพลู และตำบลเขาชก อำเภอหนองใหญ่ จังหวัดชลบุรี  
ในเขตป่าสงวนแห่งชาติ ป่าแดงและป่าชุมชนกลาง บางส่วน ภายในแนวเขตตามแผนที่ท้ายพระราช  
กฤษฎีกานี้ เป็นเขตปฏิรูปที่ดิน



LIRIT

มาตรา ๕ ให้รัฐมนตรีว่าการกระทรวงการคลัง รัฐมนตรีว่าการกระทรวงเกษตรและสหกรณ์ และรัฐมนตรีว่าการกระทรวงมหาดไทยรักษาการตามพระราชกฤษฎีกานี้

ผู้รับสนองพระบรมราชโองการ

ชวน หลีกภัย

นายกรัฐมนตรี

โปรดเกล้า ฯ ให้  
อำเภอหนองใหญ่  
ย และมาตรา ๒๕  
รงพระกรุณาโปรด  
ในท้องที่ตำบล  
๒๕๓๖”  
ชกิจจานุเบกษา  
ญ์ จังหวัดชลบุรี  
นที่ท้ายพระราช





แผนที่ทำยพระราชกฤษฎีกา


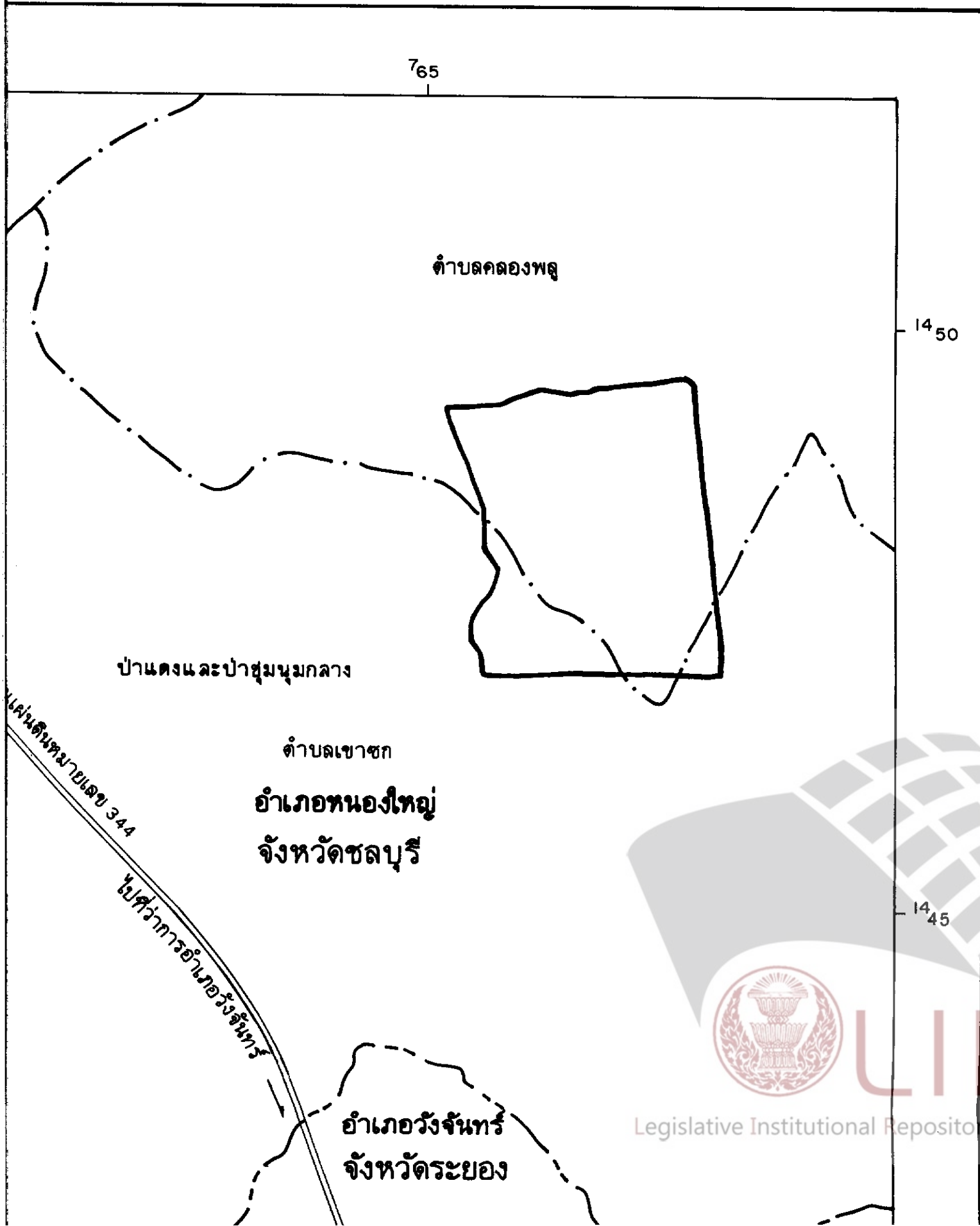
ปลดคลองพลู และตำบลเขาซก อำเภอหนองใหญ่ จังหวัดชลบุรี

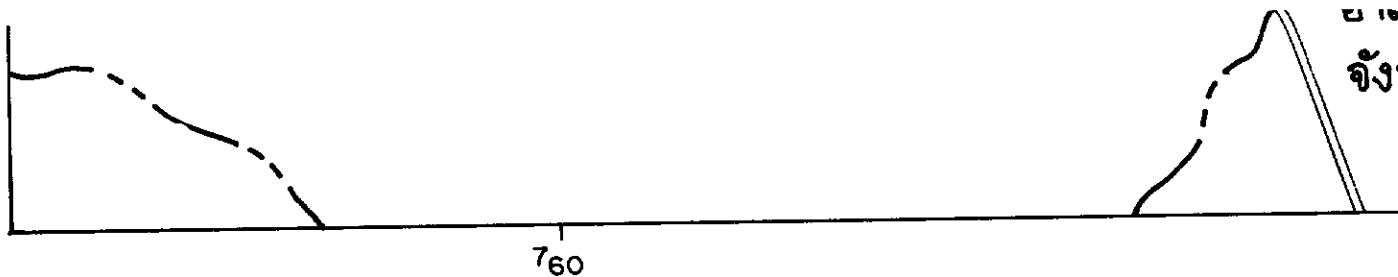
ให้เป็นเขตปฏิรูปที่ดิน

พ.ศ. 2536

มาตราส่วน 1 : 50,000

0 1 2 3 4 กิโลเมตร





เครื่องหมาย

- แนวเขตปฏิรูปที่ดิน
- เขตจังหวัด
- . — . — . เขตตำบล
- ===== ทางหลวง

กรมที่ดิน  
 กรมการปกครอง  
 กรมการขนส่งทางบก  
 กรมการขนส่งทางน้ำ  
 กรมการขนส่งทางอากาศ  
 กรมการขนส่งทางราง  
 กรมการขนส่งทางเรือ  
 กรมการขนส่งทางท่อ  
 กรมการขนส่งทางอากาศ  
 กรมการขนส่งทางราง  
 กรมการขนส่งทางเรือ  
 กรมการขนส่งทางท่อ



Legislative Institutional Repository of Thailand

จังหวัดระยอง

765

(นายสุรพล เพชรล้อม)

ผู้อำนวยการกองจัดการปฏิรูปที่ดิน

(นายประเสริฐพันธ์ พิพัฒน์กุล)

เลขที่การดำเนินงานการปฏิรูปที่ดินเพื่อเกษตรกรรม



หมายเหตุ :- เหตุผลในการประกาศใช้พระราชกฤษฎีกาฉบับนี้ คือ เนื่องจากในท้องที่ตำบลคลองพลู และตำบลเขาชก อำเภอหนองใหญ่ จังหวัดชลบุรี มีเกษตรกรผู้ไม่มีที่ดินประกอบเกษตรกรรมเป็นของตนเอง หรือมีที่ดินเล็กน้อย ไม่เพียงพอแก่การครองชีพ หรือต้องเช่าที่ดินของผู้อื่นประกอบเกษตรกรรมอยู่เป็นจำนวนมาก และโดยที่คณะรัฐมนตรีมีมติให้ดำเนินการปฏิรูปที่ดินเพื่อเกษตรกรรมในที่ดินเขตป่าสงวนแห่งชาติ ป่าแดงและป่าชุมชนกลาง ในส่วนที่มีสภาพเป็นป่าเสื่อมโทรมแล้ว สมควรกำหนดเขตที่ดินในท้องที่ดังกล่าวให้เป็นเขตปฏิรูปที่ดิน จึงจำเป็นต้องตราพระราชกฤษฎีกานี้

